



Генеральный директор
ЗАО ИКФ «КонС»
/В.И. Светлаков/

**Отчет №3 –02/09-23/дор.
ОБ ОЦЕНКЕ СПРАВЕДЛИВОЙ
СТОИМОСТИ ОБЪЕКТОВ
НЕДВИЖИМОСТИ**
Адрес: Российская
Федерация, Московская
область.

**Дата оценки:
21 сентября 2023 года
Дата составления отчета:
21 сентября 2023 года**

Заказчик: ООО «Управляющая компания
«Прагма Капитал» «Д.У.» ЗПИФ рентный
«Красногорье» под управлением ООО «УК
«Прагма Капитал»

Исполнитель: ЗАО ИКФ «Конс»

Москва, 2023

Сопроводительное письмо

21 сентября 2023 г.
г. Москва,
г-ну Мамаеву А. А.

Уважаемый Андрей Александрович!

В соответствии с Дополнением №982 к Договору № 18-07/0 от 18 июля 2011года, между ООО «Управляющая компания «Прагма Капитал» «Д.У.» ЗПИФ рентный «Красногорье» под управлением ООО «УК «Прагма Капитал»- заказчик и ЗАО ИКФ «КонС»-исполнитель и указанием Банка России от 25 августа 2015 г. N 3758-У «Об определении стоимости чистых активов инвестиционных фондов , в том числе о порядке расчета среднегодовой стоимости чистых активов паевого инвестиционного фонда и чистых активов акционерного инвестиционного фонда, расчетной стоимости инвестиционных паев паевых инвестиционных фондов, стоимости имущества, переданного в оплату инвестиционных паев», мы произвели расчет справедливой стоимости права собственности на земельные участки, находящиеся по адресу: Российская Федерация, Московская область, которые являются отдельными активами (в соответствии с МСФО(IFRS)-13 «Оценка справедливой стоимости» (ред. от 11.07.2016) (введен в действие на территории Российской Федерации Приказом Минфина России от 28.12.2015 N 217н)) ООО «Управляющая компания «Прагма Капитал» «Д.У.» ЗПИФ рентный «Красногорье» под управлением ООО «УК «Прагма Капитал» - далее по тексту объект оценки

Согласно договору заключение предоставлено в форме Отчета.

Цель оценки: В соответствии с договором необходимо провести исследование рынка недвижимости и определить справедливую стоимость объекта оценки с целью переоценки актива Закрытого Паевого Фонда.

Дата оценки: 21 сентября 2023 г.

Объекты оценки не находятся в операционной аренде. В дальнейшем планируется его сдача в операционную аренду.

На земельный участок с кадастровым номером 50:56:0030503:2062 установлен сервитут. Согласно соглашению № 30-05-23-2 от 06.06.2023, об установлении сервитута на земельный участок.

На земельный участок с кадастровым номером 50:56:0030503:2064 установлен сервитут. Согласно соглашению № 30-05-23-3 от 06.06.2023, об установлении сервитута на земельный участок.

Расчет справедливой стоимости был проведен в соответствии с договором и заданием на оценку и были получены следующие результаты

Основные факты и выводы

Общая информация, идентифицирующая объект оценки:	1) земельный участок площадью 3 448+/-21 кв. м., категория земель: «Земли населенных пунктов» с разрешенным использованием Склады. Кадастровый номер 50:56:0030503:2062; Адрес: Российская Федерация, Московская область. 2) земельный участок площадью 3 454+/-21 кв. м., категория земель: «Земли населенных пунктов» с разрешенным использованием Склады. Кадастровый номер 50:56:0030503:2064; Адрес: Российская Федерация, Московская область.
Цель и задачи оценки:	Определение справедливой стоимости права собственности на объект недвижимости в целях переоценки в Закрытом Паевом Фонде.
Предполагаемое использование результатов	Результаты оценки будут использованы в целях переоценки в Закрытом Паевом Фонде.

оценки и связанные с этим ограничения	
Вид стоимости:	Справедливая стоимость в соответствии с трактовкой МСФО(IFRS)-13 «Оценка справедливой стоимости» (ред. от 11.07.2016) (введен в действие на территории Российской Федерации Приказом Минфина России от 28.12.2015 N 217н)), в предпосылке текущего использования
Оцениваемые права:	Обще долевая собственность: 1) № 50:56:0030503:2062-50/155/2021-1 от 14.09.2021 г. 2) № 50:56:0030503:2064-50/155/2021-1 от 14.09.2021 г. на основании Выписок из Единого государственного реестра недвижимости об основных характеристиках и зарегистрированных правах на объект недвижимости от 14 сентября 2021 года. Правообладатель: владельцы инвестиционных паев Закрытого паевого инвестиционного фонда рентного «Красногорье» под управлением Общества с ограниченной ответственностью «Управляющая компания «Прагма Капитал», данные о которых устанавливаются на основании данных лицевых счетов владельцев инвестиционных паев в реестре владельцев инвестиционных паев и счетов депо владельцев инвестиционных паев
Ограничения и пределы применения полученной итоговой величины справедливой стоимости	Полученные в результате исследований Оценщика выводы о стоимости Объекта оценки могут использоваться только Заказчиком в соответствии с предполагаемым использованием результатов оценки
Основание для проведения оценки	Дополнением №982 к Договору № 18-07/0 от 18 июля 2011 года
Порядковый номер отчета:	№3 –02/09-23/дор.
Дата оценки	21 сентября 2023 года
Дата составления отчета	21 сентября 2023 года
Срок проведения оценки	15 рабочих дней после представления Заказчиком в полном объеме исходной информации.
Допущения и ограничительные условия, использованные при проведении оценки.	правоустанавливающие документы на объект оценки являются достоверными; объект оценки считается свободным от каких-либо обременений или ограничений, если иное не указано в отчете; источники информации, использованные в отчете, являются достоверными; категория и функциональное назначение оцениваемого объекта в случае передачи прав другому юридическому лицу не изменяются.
Результаты оценки полученные:	
Сравнительный подход	1 380 000 рублей
Затратный подход	Не применялся
Доходный подход	Не применялся
Итоговая величина справедливой стоимости объекта оценки, без учета НДС	1 380 000 рублей

Справедливая стоимость- это цена, которая была бы получена при продаже актива или уплачена при передаче обязательства в ходе обычной сделки между участниками рынка на дату оценки. (МСФО (IFRS) 13 «Оценка справедливой стоимости» (ред. от 11.07.2016) (введен в действие на территории Российской Федерации Приказом Минфина России от 28.12.2015 N 217н))

Полная характеристика оцениваемого объекта, а также все основные предположения, расчеты и выводы содержатся в прилагаемом отчете об оценке. Отдельные части настоящего отчета не могут трактоваться отдельно, а только в связи с полным текстом прилагаемого отчета об оценке, с учетом всех содержащихся там допущений и ограничений.

Выводы, содержащиеся в нашем отчете об оценке, основаны на расчетах, заключениях и иной информации, полученной в результате исследования рынка, на нашем опыте и профессиональных знаниях, на деловых встречах, в ходе которых нами была получена определенная информация.

Настоящая оценка была проведена сравнительным подходом.

Заявление о соответствии

Мы, нижеподписавшиеся, данным удостоверяем, что в соответствии с имеющимися у нас данными:

- изложенные в данном отчете факты правильны и соответствуют действительности;
- сделанный анализ, высказанные мнения и полученные выводы действительно исключительно в пределах, оговоренных в данном отчете допущений и ограничивающих условий и являются, нашими персональными, непредвзятыми профессиональными анализом, мнениями и выводами;
- мы не имеем ни в настоящем, ни в будущем какого-либо интереса в объектах собственности, являющихся предметом данного отчета; мы также не имеем личной заинтересованности и предубеждения в отношении сторон, имеющих интерес к этому объекту;
- наше вознаграждение ни в какой степени не связано с объявлением заранее предопределенной стоимости, или тенденции в определении стоимости в пользу клиента с суммой оценки стоимости, с достижением заранее обговоренного результата или с последующими событиями;
- задание на оценку не основывалось на требовании определения минимальной цены, обговоренной цены или одобрения ссуды;
- ни одно лицо, кроме лиц, подписавших данный отчет, не оказывало профессионального содействия оценщику, подписавшему данный отчет;
- расчетная стоимость признается действительной на дату оценки указанную в отчете;
- Оценка была проведена в соответствии с Федеральным законом «Об оценочной деятельности в Российской Федерации» № 135-ФЗ от 29.07.1998 г.; общими стандартами оценки (ФСО №№ I-VI, утвержденные приказом Минэкономразвития России от 14 апреля 2022 г. N 200); специальными стандартами оценки, определяющими дополнительные требования к порядку проведения оценки (ФСО №7, утвержденный приказом Минэкономразвития России от 25.09.2014 г. №611, Стандартами оценки Ассоциации «Русское общество оценщиков» (СПОД РОО 2022) , а также МЕЖДУНАРОДНЫМ СТАНДАРТОМ ФИНАНСОВОЙ ОТЧЕТНОСТИ (IFRS) 13 "ОЦЕНКА СПРАВЕДЛИВОЙ СТОИМОСТИ (ред. от 11.07.2016) (введен в действие на территории Российской Федерации Приказом Минфина России от 28.12.2015 N 217н))
- Светлаков Василий Иванович является членом «Ассоциация «Русское общество оценщиков» и включен в реестр оценщиков за регистрационным номером 000957. «Ассоциация «Русское общество оценщиков» включена в единый государственный реестр саморегулируемых организаций оценщиков 09 июля 2007 г. за № 0003.
- по всем вопросам, связанным с данным отчетом, просим обращаться лично к Светлакову В. И

На основании информации, представленной в данном отчете, мы пришли к заключению, что справедливая стоимость оцениваемого объекта недвижимости, земельного участка, по состоянию на 21 сентября 2023 года составляет:

1 380 000

(Один миллион триста восемьдесят тысяч) рублей, без учета НДС¹

В том числе:

Кадастровый №	Ближайший н. п.	Площадь, кв. м.	Справедливая стоимость, Округленно руб.
50:56:0030503:2062	Российская Федерация, Московская область	3 448+/-21	690 000
50:56:0030503:2064	Российская Федерация, Московская область	3 454+/-21	690 000
Итого			1 380 000

В заключение, хотим поблагодарить Вас за обращение в нашу компанию. Надеемся на продолжение нашего сотрудничества.

С уважением,
Генеральный директор
ЗАО ИКФ «КонС»,
Оценщик РОО №000957



В.И. Светлаков

¹ НДС не облагается пп. 6 п. 2 ст. 146 НК РФ

ОГЛАВЛЕНИЕ

1.1. ЗАДАНИЕ НА ОЦЕНКУ	7
1.2. СВЕДЕНИЯ О ЗАКАЗЧИКЕ ОЦЕНКИ И ОБ ОЦЕНЩИКЕ	10
1.3. ДОПУЩЕНИЯ И ОГРАНИЧЕТЕЛЬНЫЕ УСЛОВИЯ, ИСПОЛЬЗОВАННЫЕ ОЦЕНЩИКОМ ПРИ ПРОВЕДЕНИИ ОЦЕНКИ (В ТОМ ЧИСЛЕ СПЕЦИАЛЬНЫЕ).....	11
1.4. ПРИМЕНЯЕМЫЕ СТАНДАРТЫ ОЦЕНОЧНОЙ ДЕЯТЕЛЬНОСТИ И МЕТОДИЧЕСКИЕ РЕКОМЕНДАЦИИ	13
1.5. ПЕРЕЧЕНЬ ИСПОЛЬЗОВАННЫХ ПРИ ПРОВЕДЕНИИ ОЦЕНКИ ОБЪЕКТА ДАННЫХ.	14
1.6. ПЕРЕЧЕНЬ ДОКУМЕНТОВ ИСПОЛЬЗУЕМЫХ ОЦЕНЩИКОМ И УСТАНАВЛИВАЮЩИХ КОЛИЧЕСТВЕННЫЕ И КАЧЕСТВЕННЫЕ ХАРАКТЕРИСТИКИ ОБЪЕКТА ОЦЕНКИ	15
1.7. ВИД ОЦЕНИВАЕМОЙ СТОИМОСТИ,.....	15
1.8. СОДЕРЖАНИЕ И ОБЪЕМ РАБОТ , ИСПОЛЬЗОВАННЫХ ДЛЯ ПРОВЕДЕНИЯ ОЦЕНКИ.....	15
2. ОПИСАНИЕ ОЦЕНИВАЕМОГО ОБЪЕКТА	16
2.1. ИМУЩЕСТВЕННЫЕ ПРАВА	16
2.2. ОПИСАНИЕ ОЦЕНИВАЕМОГО ОБЪЕКТА	16
2.3. АНАЛИЗ РЫНКА ОБЪЕКТА ОЦЕНКИ И ОБОСНОВАНИЕ ЗНАЧЕНИЙ (ДИАПАЗОНОВ ЗНАЧЕНИЙ) ЦЕНООБРАЗУЮЩИХ ФАКТОРОВ	25
3. ПРОЦЕСС ОЦЕНКИ	79
3.1. ЭТАПЫ ПРОВЕДЕНИЯ ОЦЕНКИ.....	79
3.2. ПОДХОДЫ К ОЦЕНКЕ	79
4. РАСЧЕТ СПРАВЕДЛИВОЙ СТОИМОСТИ ОБЪЕКТА ОЦЕНКИ.	88
5. СОГЛАСОВАНИЕ РЕЗУЛЬТАТОВ	109
6. СПИСОК ИСПОЛЬЗОВАННЫХ ИСТОЧНИКОВ	111
7. ИСПОЛЬЗУЕМАЯ ТЕРМИНОЛОГИЯ	113

1.1. ЗАДАНИЕ НА ОЦЕНКУ

<p>Объект оценки (состав объекта оценки с указанием сведений, достаточных для идентификации каждой из его частей):</p>	<p>1)земельный участок площадью 3 448+/-21 кв. м., категория земель: «Земли населенных пунктов» с разрешенным использованием Склады. Кадастровый номер 50:56:0030503:2062; Адрес: Российская Федерация, Московская область. 2)земельный участок площадью 3 454+/-21 кв. м., категория земель: «Земли населенных пунктов» с разрешенным использованием Склады. Кадастровый номер 50:56:0030503:2064; Адрес: Российская Федерация, Московская область.</p>
<p>Существующие имущественные права на объект оценки:</p>	<p>Обще долевая собственность: 1)№ 50:56:0030503:2062-50/155/2021-1 от 14.09.2021 г. 2)№ 50:56:0030503:2064-50/155/2021-1 от 14.09.2021 г. на основании Выписок из Единого государственного реестра недвижимости об основных характеристиках и зарегистрированных правах на объект недвижимости от 14 сентября 2021 года. Правообладатель: владельцы инвестиционных паев Закрытого паевого инвестиционного фонда рентного «Красногорье» под управлением Общества с ограниченной ответственностью «Управляющая компания «Прагма Капитал», данные о которых устанавливаются на основании данных лицевых счетов владельцев инвестиционных паев в реестре владельцев инвестиционных паев и счетов депо владельцев инвестиционных паев</p>
<p>Права, учитываемые при оценке объекта оценки, ограничения (обременения) этих прав:</p>	<p>Обще долевая собственность: 1)№ 50:56:0030503:2062-50/155/2021-1 от 14.09.2021 г. 2) № 50:56:0030503:2064-50/155/2021-1 от 14.09.2021 г. на основании Выписок из Единого государственного реестра недвижимости об основных характеристиках и зарегистрированных правах на объект недвижимости от 14 сентября 2021 года. Существующие ограничения (обременения) права: Доверительное управление: 1)№ 50:56:0030503:2062-50/155/2021-2 от 14.09.2021 г. 2) № 50:56:0030503:2064-50/155/2021-2 от 14.09.2021 г. Лицо в пользу которого установлено ограничение прав и обременение объекта Общество с ограниченной ответственностью «Управляющая компания «Прагма Капитал» ИНН: 7718581523</p>
<p>Обладатель оцениваемых прав:</p>	<p>владельцы инвестиционных паев Закрытого паевого инвестиционного фонда рентного «Красногорье» под управлением Общества с ограниченной ответственностью «Управляющая компания «Прагма Капитал», данные о которых устанавливаются на основании данных лицевых счетов владельцев инвестиционных паев в реестре владельцев инвестиционных паев и счетов депо владельцев инвестиционных паев</p>

Цель оценки (необходимость проведения оценки):	Определение справедливой стоимости права собственности на объект недвижимости в целях переоценки актива в Закрытом Паевом Фонде.
Предполагаемое использование результатов оценки и связанные с этим ограничения	Результаты оценки будут использованы в целях переоценки в Закрытом Паевом Фонде.
Сведения о предполагаемых пользователях результата оценки и отчета об оценке (помимо заказчика оценки):	Оценщику не известны
Соблюдение требований законодательства России:	Оценка проводится в соответствии с Федеральным законом от 29 июля 1998 г. N 135-ФЗ «Об оценочной деятельности в Российской Федерации»
Вид определяемой стоимости объекта оценки	Справедливая стоимость в соответствии с трактовкой МСФО(IFRS)-13 «Оценка справедливой стоимости» (ред. от 11.07.2016) (введен в действие на территории Российской Федерации Приказом Минфина России от 28.12.2015 N 217н и указанием Банка России от 25 августа 2015 г. N 3758-У « Об определении стоимости чистых активов инвестиционных фондов , в том числе о порядке расчета среднегодовой стоимости чистых активов паевого инвестиционного фонда и чистых активов акционерного инвестиционного фонда, расчетной стоимости инвестиционных паев паевых инвестиционных фондов, стоимости имущества, переданного в оплату инвестиционных паев»), в предпосылке текущего использования
Балансовая стоимость	Сведения не предоставлены
Дата оценки (дата определения стоимости, дата проведения оценки)	21 сентября 2023 года
Дата проведения осмотра (особенности проведения осмотра) объекта оценки:	Заказчиком не был предоставлен доступ к объекту оценки. Ввиду невозможности организовать поездку до места объекта оценки из за работы большого числа сотрудников на удаленке. Осмотр объектов произведён с помощью спутниковых данных кадастровой карты на сайте: https://pkk.rosreestr.ru/
Период (срок) проведения работ по оценке:	15 рабочих дней после представления Заказчиком в полном объеме исходной информации.
Состав и объем документов и материалов, предоставленных заказчиком оценки: (Копии документов представлены в Приложении к Отчету).	1.Выписка из Единого государственного реестра недвижимости об основных характеристиках и зарегистрированных правах на объект недвижимости от 14 сентября 2021 года. 2.Выписка из Единого государственного реестра недвижимости об основных характеристиках и зарегистрированных правах на объект недвижимости от 14 сентября 2021 года. 3.Решение №18-08-21-1 от 23 августа 2021 г. о разделе земельного участка с кадастровым номером 50:56:0030503:2045, расположенного по адресу: Российская Федерация, Московская область, городской округ Подольск г. Подольск, мкр. Климовск. 4.Решение №18-08-21-2 от 23 августа 2021 г. о разделе земельного участка с кадастровым номером 50:56:0030503:2046, расположенного по адресу: Российская Федерация, Московская

	<p>область, городской округ Подольск г. Подольск, мкр. Климовск. 5. Письмо Исх.№ 381 от « 17 » марта 2023 г. 6.Соглашение № 30-05-23-2 от 06.06.2023, об установлении сервитута на земельный участок. 7.Соглашение № 30-05-23-3 от 06.06.2023, об установлении сервитута на земельный участок.</p>
Порядок и сроки предоставления заказчиком необходимых материалов и информации:	Заказчик оценки обязан предоставить в срок не более 10 (десяти) дней (если иное не предусмотрено договором на оценку) заверенные копии правоустанавливающих документов и документов, устанавливающих характеристики объекта оценки
Ограничения оценки, известные на момент составления задания на оценку:	<p>правоустанавливающие документы на объект оценки являются достоверными;</p> <p>объект оценки считается свободным от каких-либо обременений или ограничений, если иное не указано в отчете;</p> <p>источники информации, использованные в отчете, являются достоверными;</p> <p>категория и функциональное назначение оцениваемого объекта в случае передачи прав другому юридическому лицу не изменяются.</p>
Специальные допущения, иные существенные допущения, известные на момент составления задания на оценку:	<p>Произвести Оценку при следующем допущение: На дату оценки он не обеспечен коммуникациями. Земельный участок используется для организации подъездных путей к соседним участкам. Согласно Письма Исх.№ 381 от « 17 » марта 2023 г. Произвести оценку земельных участков, как земли общего пользования. Земельные участки используются для организации подъездных путей к другим земельным участкам. Что подтверждается их конфигурацией и Соглашениями об установлении сервитута на земельные участки.</p>
Необходимость привлечения внешних организаций и отраслевых экспертов:	Не привлекаются
Форма составления отчета об оценке:	Отчет об оценке составляется на бумажном носителе
Ограничения на использование, распространение и публикацию отчета об оценке:	Отчет полностью или частично, а также выдержки из отчета могут копироваться, распространяться и/или публиковаться без письменного согласия оценщика
Форма представления итоговой стоимости:	Итоговый результат оценки стоимости объекта оценки указывается в виде конкретной округленной величины/числа без приведения суждений и расчетов оценщика о возможных границах интервала, в котором может находиться стоимость
Иные специфические требования к отчету об оценке:	Не предусмотрены
Необходимость проведения дополнительных исследований и определения иных	Не требуется

расчетных величин:	
--------------------	--

1.2. СВЕДЕНИЯ О ЗАКАЗЧИКЕ ОЦЕНКИ И ОБ ОЦЕНЩИКЕ

Сведения о заказчике

Организационно-правовая форма и наименование: Общество с ограниченной ответственностью

Полное наименование:

Общество с ограниченной ответственностью «Управляющая компания «Прагма Капитал» «Д.У.»
Закрытый паевой инвестиционный фонд рентный «Красногорье» под управлением Общества с ограниченной ответственностью «Управляющая компания «Прагма Капитал»

Краткое наименование:

ООО «Прагма Капитал» «Д.У.» ЗПИФ рентный «Красногорье» под управлением ООО «УК «Прагма Капитал»

Юридический адрес:

172200, Тверская область, Селижаровский район, поселок Селижарово ул. Ленина д 3а

Адрес местонахождения:

127473, Москва, 1-й Волконский переулок, д. 13, стр. 2, 7 этаж.

Почтовый адрес:

127473, Москва, 1-й Волконский переулок, д. 13, стр. 2, 7 этаж.

ОГРН: 1067746469658 от 07.04.2006 года.

ИНН: 7718581523

КПП: 693901001

Рублевый расчетный счет: 40701810493000018779 в Газпромбанк (Акционерное общество)

БИК: 044525823

к/с: 30101810200000000823

Сведения об оценщике

Светлаков Василий Иванович

Почтовый адрес: 129128, г.Москва, пр-д Кадомцева, д.15, к 23

Фактический адрес: 129128, г.Москва, пр-д Кадомцева, д.15, к 23

Тел.+7-916-679-48-68

Адрес электронной почты: 2901692@mail.ru

Оценщик Светлаков Василий Иванович является членом «Ассоциация «Русское общество оценщиков» и включен в реестр оценщиков за регистрационным номером 000957.

Свидетельство о членстве в саморегулируемой организации оценщиков №0026528 от 19.09.2019. Регистрационный номер в реестре №000957 от 18.09.2007 г.

«Ассоциация «Русское общество оценщиков» включена в единый государственный реестр саморегулируемых организаций оценщиков 09 июля 2007 г. за № 0003.

адрес РОО: 105066, Москва, 1-й Басманный переулок, д.2А, офис 5

Диплом ПП №106148 Высшей Школы Приватизации и Предпринимательства, стаж работы в оценочной деятельности с 1993 года.

Профессиональная деятельность Светлакова Василия Ивановича застрахована в ПАО СК «Росгосстрах», страховой полис № 3/2023/СП134/765. Срок действия договора страхования – с 21 апреля 2023 г. по 20 апреля 2024 г. Страховая сумма 30 000 000 (Тридцать миллионов) рублей.

Квалификационный аттестат в области оценочной деятельности по направлению оценочной деятельности «Оценка недвижимости» №022817-1 от 25 июня 2021 года. Срок действия аттестата заканчивается 25.06.2024 г

Сведения об юридическом лице, с которым Оценщик заключил трудовой договор,

Полное наименование: Закрытое Акционерное Общество Информационная Консалтинговая Фирма «КонС»

Сокращенное наименование: ЗАО ИКФ «КонС»

Юридический адрес: 129128, г.Москва, пр-д Кадомцева, д.15, к 23

Почтовый адрес: 129128, г.Москва, пр-д Кадомцева, д.15, к 23
Фактический адрес: г.Москва, ул. Ярославская д.8 к.6, офис 326
ОГРН 5077746845688 29 мая 2007 года.
ИНН: 7716578807
Тел.+7-916-679-48-68

Адрес электронной почты: 2901692@mail.ru

Гражданская ответственность ИСПОЛНИТЕЛЯ застрахована в ООО «Абсолют Страхование», страховой полис № 022-073-008791/22. Срок действия договора страхования – с 02 октября 2022 г. по 01 октября 2023 г. Страховая сумма 100 000 000 (Сто миллионов) рублей..

Сведения о независимости юридического лица, с которым Оценщик заключил трудовой договор, и Оценщика

Настоящим ЗАО ИКФ «КонС» и оценщик подтверждают полное соблюдение принципов независимости, установленных ст. 16 Федерального закона от 29.07.1998 N 135-ФЗ «Об оценочной деятельности в Российской Федерации», при осуществлении оценочной деятельности и составлении настоящего отчета об оценке.

Оценщик не является учредителем, собственником, акционером, должностным лицом или работником юридического лица - заказчика, лицом, имеющим имущественный интерес в объекте оценки. Оценщик не состоит с указанными лицами в близком родстве или свойстве.

Оценщик не имеет в отношении объекта оценки вещных или обязательственных прав вне договора и не является участником (членом) или кредитором юридического лица – заказчика, равно как и заказчик не является кредитором или страховщиком оценщика.

Размер оплаты за проведение оценки объекта оценки не зависит от итоговой величины стоимости объекта оценки, указанной в настоящем отчете об оценке.

Информация обо всех привлеченных к проведению оценки и подготовке отчета об оценке внешних организациях и квалифицированных отраслевых специалистах с указанием их квалификации, опыта и степени их участия в проведении оценки объекта оценки

Сторонние организации и специалисты к проведению оценки и составлению отчета не привлекались.

1.3. ДОПУЩЕНИЯ И ОГРАНИЧЕТЕЛЬНЫЕ УСЛОВИЯ, ИСПОЛЬЗОВАННЫЕ ОЦЕНЩИКОМ ПРИ ПРОВЕДЕНИИ ОЦЕНКИ (В ТОМ ЧИСЛЕ СПЕЦИАЛЬНЫЕ)

○ Данный отчет подготовлен с учетом следующих допущений и ограничивающих условий:

○ настоящий Отчет достоверен только в указанных в нем целях;

○ отдельные части настоящего Отчета (в том числе промежуточные результаты) не могут трактоваться отдельно, а только в полном объеме;

○ Отчет является конфиденциальным и составлен исключительно для целей указанных в Задании на Оценку. Он не должен использоваться, копироваться или предоставляться в иных целях, полностью или частично, без нашего предварительного письменного согласия, причём такое согласие будет дано после тщательного рассмотрения обстоятельств на момент рассмотрения;

○ мы не проводили экспертизы правоустанавливающих документов на объект оценки и не несем ответственности за обстоятельства юридического характера, связанные с объектом оценки. Соответственно, мы не можем взять на себя никаких обязательств или ответственности в отношении любых убытков или ущерба, причиненных в результате любых дефектов таких документов, которые появились результатом их составления, подготовки, оформления или механизма введения их в действие;

○ Отчет предназначен только для использования Заказчиком. Однако, могут существовать определенные ограниченные обстоятельства, в которых мы соглашаемся, чтобы третья сторона получила экземпляр нашего Отчета.

○ В таковых обстоятельствах, мы дадим вышеуказанное согласие, только если:

- третья сторона соглашается освободить Оценщика от любой финансовой ответственности в связи с содержанием отчета, или Заказчик соглашается гарантировать нам возмещение убытков в связи с какими-либо претензиями третьей стороны (и мы убеждены, что Заказчик располагает достаточными ресурсами для обеспечения такой гарантии);
- третья сторона соглашается, что документы предоставляются только с информационными целями, и мы не отвечаем за те действия, которые будет проводить третья сторона после ознакомления с отчетом;
- третья сторона соглашается соблюдать конфиденциальность в отношении всей переданной информации.
- Органы управления и должностные лица Заказчика не могут без предварительного согласия с нашей стороны делать ссылки на письмо и Отчет или на их содержание, либо цитировать их в каких бы то ни было регистрационных документах. В случае предоставления настоящего письма и Отчета полностью либо частично для ознакомления третьим лицам всю полноту ответственности за сохранение условий конфиденциальности несет Заказчик;
- при проведении оценки предполагалось отсутствие каких-либо скрытых факторов, влияющих на стоимость объекта оценки;
- все расчеты, заключения и выводы сделаны нами на основании достоверной информации из источников открытого доступа;
- Заказчик заранее обязуется освободить Исполнителя от всякого рода расходов и материальной ответственности, происходящих из иска третьих лиц к Исполнителю, вследствие легального использования результатов настоящего исследования;
- заключение о стоимости, содержащееся в отчете, относится к объекту оценки в целом. Любое соотнесение части стоимости с какой-либо частью объекта является неправомерным, если таковое не оговорено в отчете;
- Оценщики не принимают на себя ответственность за последующие изменения социальных, экономических, юридических, природных и иных условий, которые могут повлиять на стоимость объекта оценки;
- мнение оценщиков относительно стоимости объекта действительно только на дату оценки. Исполнитель не принимает на себя никакой ответственности за изменение социальных, экономических, физических факторов и изменения местного или федерального законодательства, которые могут произойти после этой даты, повлиять на рыночные факторы, и, таким образом, повлиять на рыночную стоимость объекта;
- результаты стоимости могут быть использованы в течение 6 месяцев от даты составления настоящего отчета;
- события и обстоятельства, которые произойдут после даты нашего отчета, со временем приведут к тому, что отчет устареет, и, соответственно, мы не возьмём на себя ни обязанность соблюдать интересы, ни ответственность за решения и действия, которые основаны на таком устаревшем отчете. Кроме того, мы не несем ответственность за обновление этого отчета с учетом событий и обстоятельств, которые появятся после этой даты;
- Округление справедливой стоимости до -4 знака.
- Отчет ограничивается объёмами, обозначенными в Задании на оценку;
- ни Оценщик, ни кто-либо из лиц, подписавших настоящее письмо и Отчет, ни другие лица, привлекавшиеся Оценщиком в процессе или в связи с подготовкой Отчета в качестве субподрядчиков, без их предварительного письменного согласия не могут привлекаться к даче свидетельских показаний и (или) к участию в судебных разбирательствах в связи с использованием Отчета, за исключением случаев, когда обязанность по даче свидетельских показаний и (или) участию в судебном процессе является обязательной в силу обстоятельств, прямо предусмотренных процессуальными нормами законодательства Российской Федерации.
- Отчет содержит профессиональное мнение Исполнителя относительно стоимости.

1.4. ПРИМЕНЯЕМЫЕ СТАНДАРТЫ ОЦЕНОЧНОЙ ДЕЯТЕЛЬНОСТИ И МЕТОДИЧЕСКИЕ РЕКОМЕНДАЦИИ

Оценщик в практике своей деятельности руководствуется всем сводом нормативно-правовых актов Российской Федерации, часть которых непосредственно регулирует оценочную деятельность, а часть относится к косвенным документам, раскрывающим значение и роль оценщика в той или иной сфере.

К косвенным нормативно-правовым актам, несомненно, можно отнести множество законов, постановлений, подзаконных актов, ведомственных инструкций, правил и прочих документов, наиболее значимыми среди которых являются Гражданский Кодекс Российской Федерации, Земельный Кодекс РФ, Лесной Кодекс РФ, Налоговый Кодекс РФ.

Основой законодательства РФ в области оценочной деятельности, регулирующей институт оценки в России, являются следующие документы:

- Федеральный закон «Об оценочной деятельности в Российской Федерации» № 135-ФЗ от 29.07.1998 г.;

- Федеральный закон «О саморегулирующих организациях» № 315-ФЗ от 01.12.2007 г.;

- Общие стандарты оценки (федеральные стандарты оценки ФСО №№ I-VI, утвержденные приказом Минэкономразвития России от 14 апреля 2022 г. N 200);

- Специальные стандарты оценки, определяющие дополнительные требования к порядку проведения оценки, в том числе для отдельных видов объектов оценки (недвижимости, машин и оборудования, бизнеса, нематериальных активов и интеллектуальной собственности), в т.ч. Федеральный стандарт оценки (ФСО) № 7 «Оценка недвижимости», утвержденный приказом МЭР РФ № 611 от 25.09.2014 г.; ФСО № 8 «Оценка бизнеса», утвержденный приказом МЭР РФ № 326 от 01.06.2015 г.; ФСО № 9 «Оценка для целей залога», утвержденный приказом МЭР РФ № 327 от 01.06.2015 г.; ФСО № 10 «Оценка стоимости машин и оборудования», утвержденный приказом МЭР РФ № 328 от 01.06.2015 г.; ФСО № 11 «Оценка нематериальных активов и интеллектуальной собственности», утвержденный приказом МЭР РФ № 385 от 22.06.2015 г.

До момента принятия специальных стандартов оценки, предусмотренных программой разработки федеральных стандартов оценки и внесения изменений в федеральные стандарты оценки, утвержденной приказом Минэкономразвития России от 30 декабря 2020 г. N 884, приоритет имеют нормы общих стандартов оценки ФСО I - ФСО VI.

Таблица Информация о стандартах, применяемых оценщиком в настоящем отчете

Краткое наименование стандарта	Полное наименование стандарта	Сведения о принятии стандарта
ФСО I	Федеральный стандарт оценки «Структура федеральных стандартов оценки и основные понятия, используемые в федеральных стандартах оценки» (ФСО I)	Приказ МЭР РФ № 200 от 14.04.2022 г.
ФСО II	Федеральный стандарт оценки «Виды стоимости (ФСО II)»	
ФСО III	Федеральный стандарт оценки «Процесс оценки (ФСО III)»	
ФСО IV	Федеральный стандарт оценки «Задание на оценку (ФСО IV)»	
ФСО V	Федеральный стандарт оценки «Подходы и методы оценки (ФСО V)»	
ФСО VI	Федеральный стандарт оценки «Отчет об оценке (ФСО VI)»	Приказ МЭР РФ № 611 от 25.09.2014 г.
ФСО-7	Федеральный стандарт оценки № 7 «Оценка недвижимости»	

Оценка стоимости земельного участка осуществляется в соответствии с «Методическими рекомендациями по определению рыночной стоимости земельных участков», разработанными и утвержденными распоряжением Минимущества России от 06.03.2002г. №568-р.

В соответствии со статьей 15 Федерального закона № 135-ФЗ от 29.07.1998 г. оценщик обязан соблюдать при осуществлении оценочной деятельности федеральные стандарты оценки, а также стандарты и правила оценочной деятельности, утвержденные саморегулируемой организацией оценщиков, членом которой он является.

На заседании Methodсовета РОО 18 ноября (Протокол № 6 от 18.11.2022 г.) были одобрены для включения в СПОД-2022 и направлены на утверждение в Совет РОО следующие документы:

СПОД РОО 01-03-2022 Типовые правила профессиональной этики оценщиков
СПОД РОО 01-04-2022 Правила по применению квалификационных аттестатов членами РОО

СПОД РОО 03-01-2022 Методические рекомендации по применению метода экономического замещения активов

СПОД РОО 03-02-2022 Методические рекомендации по применению премий и скидок за наличие или отсутствие элементов контроля при оценке пакетов акций и долей участия в уставных капиталах компаний

СПОД РОО 03-04-2022 Методические рекомендации по оценке стоимости услуг (работ) по устранению повреждений объектов жилой недвижимости

СПОД РОО 03-09-2022 Методические рекомендации по определению рыночной арендной платы (стоимости права пользования / владения и пользования) за объекты недвижимости

СПОД РОО 03-10-2022 Методические рекомендации по отражению при оценке недвижимости значений площади жилых помещений, полученных согласно разным принципам расчета

СПОД РОО 03-15-2022 Методические рекомендации по определению стоимости объектов незавершенного строительства

С полным текстом Стандартов и правил оценочной деятельности РОО можно ознакомиться на официальном сайте РОО: www.sroroo.ru.

МЕЖДУНАРОДНЫЙ СТАНДАРТ ФИНАНСОВОЙ ОТЧЕТНОСТИ (IFRS) 13 "ОЦЕНКА СПРАВЕДЛИВОЙ СТОИМОСТИ (ред. от 11.07.2016) (введен в действие на территории Российской Федерации Приказом Минфина России от 28.12.2015 N 217н))

"Международный стандарт финансовой отчетности (IFRS) 16 "Аренда" (введен в действие на территории Российской Федерации Приказом Минфина России от 11.06.2016 N 111н) (ред. от 16.09.2019)

1.5. ПЕРЕЧЕНЬ ИСПОЛЬЗОВАННЫХ ПРИ ПРОВЕДЕНИИ ОЦЕНКИ ОБЪЕКТА ДАННЫХ

Проведение анализа и расчетов, прежде всего, основывалось на информации об объекте оценки, полученной от Заказчика и в ходе независимых исследований, проведенных Оценщиком. Предполагается, что информация, представленная Заказчиком или сторонними специалистами, является надежной и достоверной. Недостаток информации восполнялся сведениями из других источников, имеющейся базы данных Оценщика и собственным опытом Оценщика.

Выбор необходимой для анализа и расчетов информации проводился с привлечением следующих источников:

нормативные документы (полный перечень см. в разделе «Список использованной литературы»);

справочная литература (полный перечень см. в разделе «Список использованной литературы»);

методическая литература (полный перечень см. в разделе «Список использованной литературы»);

Internet-ресурсы (ссылки на сайты см. по тексту Отчета).

1.6. ПЕРЕЧЕНЬ ДОКУМЕНТОВ ИСПОЛЬЗУЕМЫХ ОЦЕНЩИКОМ И УСТАНОВЛИВАЮЩИХ КОЛИЧЕСТВЕННЫЕ И КАЧЕСТВЕННЫЕ ХАРАКТЕРИСТИКИ ОБЪЕКТА ОЦЕНКИ

1.Выписка из Единого государственного реестра недвижимости об основных характеристиках и зарегистрированных правах на объект недвижимости от 14 сентября 2021 года.

2.Выписка из Единого государственного реестра недвижимости об основных характеристиках и зарегистрированных правах на объект недвижимости от 14 сентября 2021 года.

3.Решение №18-08-21-1 от 23 августа 2021 г. о разделе земельного участка с кадастровым номером 50:56:0030503:2045, расположенного по адресу: Российская Федерация, Московская область, городской округ Подольск г. Подольск, мкр. Климовск.

4.Решение №18-08-21-2 от 23 августа 2021 г. о разделе земельного участка с кадастровым номером 50:56:0030503:2046, расположенного по адресу: Российская Федерация, Московская область, городской округ Подольск г. Подольск, мкр. Климовск.

5. Письмо Иск.№ 381 от « 17 » марта 2023 г.

6.Соглашение № 30-05-23-2 от 06.06.2023, об установлении сервитута на земельный участок.

7.Соглашение № 30-05-23-3 от 06.06.2023, об установлении сервитута на земельный участок.

1.7. ВИД ОЦЕНИВАЕМОЙ СТОИМОСТИ,

Справедливая стоимость в соответствии с трактовкой МСФО(IFRS)-13 «Оценка справедливой стоимости» (ред. от 11.07.2016) (введен в действие на территории Российской Федерации Приказом Минфина России от 28.12.2015 N 217н и указанием Банка России от 25 августа 2015 г. N 3758-У « Об определении стоимости чистых активов инвестиционных фондов , в том числе о порядке расчета среднегодовой стоимости чистых активов паевого инвестиционного фонда и чистых активов акционерного инвестиционного фонда, расчетной стоимости инвестиционных паев паевых инвестиционных фондов, стоимости имущества, переданного в оплату инвестиционных паев»)

Согласно положениям ФСО-I, ФСО-II, ФСО-III в процессе оценки необходимо соблюдать требования законодательства Российской Федерации в области оценочной деятельности. Трактовка основных терминов и процессов оценки, трактуемых ФСО и используемых в оценочной деятельности представлена в пункте 7 данного отчета используемые основные термины и понятия .

1.8. СОДЕРЖАНИЕ И ОБЪЕМ РАБОТ , ИСПОЛЬЗОВАННЫХ ДЛЯ ПРОВЕДЕНИЯ ОЦЕНКИ

Процесс оценки начинается с общего осмотра местоположения объекта, описания помещения, его состояния, а также выделения особенностей оцениваемого объекта. Далее проводится анализ соответствующего сегмента рынка недвижимости и заключение о варианте наилучшего и наиболее эффективного использования.

Следующий этап оценки – определение стоимости. Определение стоимости осуществляется с учетом всех факторов, существенно влияющих как на рынок недвижимости в целом, так и на ценность рассматриваемого объекта недвижимости. При определении стоимости обычно используют три основных подхода:

- сравнительный подход;
- доходный подход;
- затратный подход.

Каждый из этих подходов приводит к получению различных ценовых значений объектов недвижимости.

Заключительным этапом процесса оценки является сравнение результатов, полученных с помощью указанных подходов, и сведение итоговых оценок к единой стоимости объекта с учетом слабых и сильных сторон каждого подхода. Таким образом, устанавливается окончательная оценка рыночной стоимости объекта недвижимости.

2. ОПИСАНИЕ ОЦЕНИВАЕМОГО ОБЪЕКТА

2.1. ИМУЩЕСТВЕННЫЕ ПРАВА

На основании представленных документов, собственником оцениваемого объекта являются владельцы инвестиционных паев Закрытого паевого инвестиционного фонда рентного «Красногорье» под управлением Общества с ограниченной ответственностью «Управляющая компания «Прага Капитал», данные о которых устанавливаются на основании данных лицевых счетов владельцев инвестиционных паев в реестре владельцев инвестиционных паев и счетов депо владельцев инвестиционных паев.

Оценка проводится при условии отсутствия, каких либо ограничений, не указанных в представленных документах, и неизменности разрешенного использования.

ЗАО ИКФ «КонС» не проводило юридической экспертизы прав собственности и аудиторской проверки представленных данных об объекте оценки.

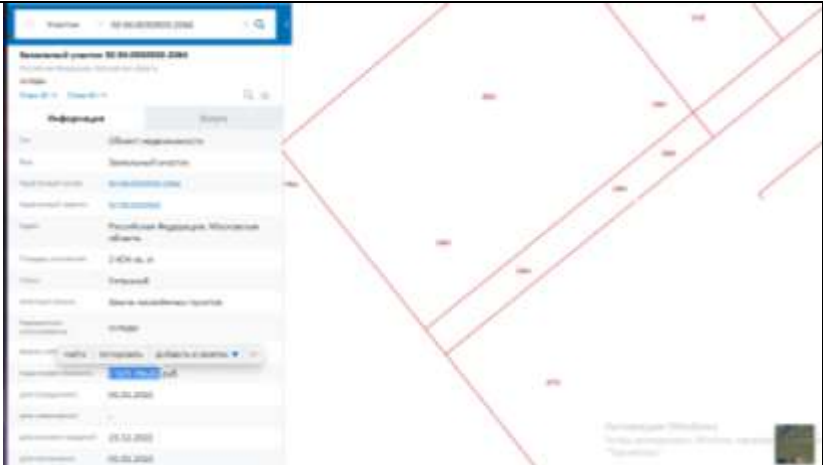
2.2. ОПИСАНИЕ ОЦЕНИВАЕМОГО ОБЪЕКТА

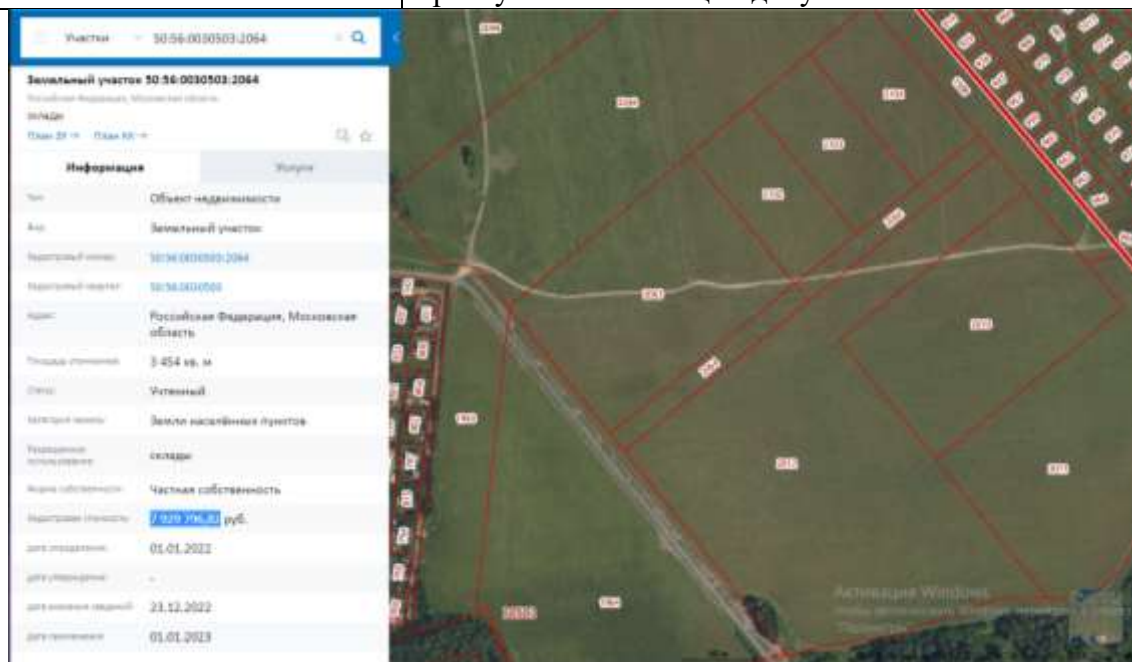
Объект оценки представляет: 2 земельных участка, по адресу: Адрес: Российская Федерация, Московская область,.

Таблица 1

Земельный участок 1	
Местоположение	Российская Федерация, Московская область,.
Вид права, собственник	Обще долевая собственность: № 50:56:0030503:2062-50/155/2021-1 от 14.09.2021 г.
Категория земель, разрешенное использование	«Земли населенных пунктов» с разрешенным использованием Склады
Общая площадь, кв. м.	3 448+/-21
Кадастровый номер:	50:56:0030503:2062
Кадастровая стоимость	7 956 811,68
Документы, устанавливающие количественные и качественные характеристики объекта (Кадастровая выписка о земельном участке (дата и номер))	Выписка из Единого государственного реестра недвижимости об основных характеристиках и зарегистрированных правах на объект недвижимости от 14 сентября 2021 года.
Информация о текущем использовании Объекта оценки	склады
Информация о предполагаемом использовании Объекта оценки	склады

Форма участка, состав	
Рельеф	Ровный
Наличие коммуникаций	Отсутствуют
Инфраструктура	Не развита
Физический износ	Отсутствует
Устаревания	Отсутствуют
Балансовая стоимость	Нет данных
Наличие обременений и ограничений	Существующие ограничения (обременения) права: Доверительное управление: 1) № 50:56:0030503:2062-50/155/2021-2 от 14.09.2021 г. Лицо в пользу которого установлено ограничение прав и обременение объекта Общество с ограниченной ответственностью «Управляющая компания «Прагма Капитал» ИНН: 7718581523
Осмотр	Не произведен заказчиком не был предоставлен доступ. Все количественные и качественные характеристики были записаны со слов заказчика, а так же правоустанавливающих документов.
Земельный участок 2	
Местоположение	Российская Федерация, Московская область,.
Вид права, собственник	Обще долевая собственность: № 50:56:0030503:2064-50/155/2021-1 от 14.09.2021 г.
Категория земель, разрешенное использование	«Земли населенных пунктов» с разрешенным использованием Склады
Общая площадь, кв. м.	3 454+/-21
Кадастровый номер:	50:56:0030503:2064
Кадастровая стоимость	7 929 796,82
Документы, устанавливающие количественные и качественные характеристики объекта (Кадастровая выписка о земельном участке (дата и номер))	Выписка из Единого государственного реестра недвижимости об основных характеристиках и зарегистрированных правах на объект недвижимости от 21 сентября 2023 года.
Информация о текущем использовании Объекта оценки	склады
Информация о предполагаемом использовании Объекта оценки	склады

<p>Форма участка, состав</p>	
<p>Рельеф</p>	<p>Ровный</p>
<p>Наличие коммуникаций</p>	<p>Отсутствуют</p>
<p>Инфраструктура</p>	<p>Не развита</p>
<p>Физический износ</p>	<p>Отсутствует</p>
<p>Устаревания</p>	<p>Отсутствуют</p>
<p>Балансовая стоимость</p>	<p>Нет данных</p>
<p>Наличие обременений и ограничений</p>	<p>Существующие ограничения (обременения) права: Доверительное управление: № 50:56:0030503:2064-50/155/2021-2 от 14.09.2021 г. Лицо в пользу которого установлено ограничение прав и обременение объекта Общество с ограниченной ответственностью «Управляющая компания «Прагма Капитал» ИНН: 7718581523</p>
<p>Осмотр</p>	<p>Не произведен заказчиком не был предоставлен доступ. Все количественные и качественные характеристики были записаны со слов заказчика, а так же правоустанавливающих документов.</p>



Участки будут использоваться для организации подъездных путей к другим участкам. 2. Согласно письма Исх.№ 381 от « 17 » марта 2023 г. и задания на оценку. Земельные участки используются для проезда к другим участкам. На основании публичной кадастровой

карте в районе расположения объекта оценки находятся земельные участки промышленного назначения.

Статья 262. Земельные участки общего пользования. Доступ на земельный участок Комментарий к статье 262

1. Земельные участки общего пользования образуются в составе территориальных зон (см. коммент. к ст. 260) как "территории общего пользования, занятые площадями, улицами, проездами, дорогами, набережными, скверами, бульварами, водоемами и другими объектами.

Территории общего пользования в городах и сельских поселениях предназначены для удовлетворения общественных интересов населения. Порядок использования территорий общего пользования определяется органами местного самоуправления" (ст. 40 Градостроительного кодекса).

Земельные участки общего пользования могут создаваться также в групповых интересах в таких некоммерческих объединениях граждан, как садоводческие, огороднические и дачные (Закон о садоводческих, огороднических и дачных некоммерческих объединениях граждан). С этой целью члены садоводческого, огороднического и дачного потребительского кооператива могут объединить паевые взносы, чтобы создать имущество общего пользования, находящееся в кооперативной собственности юридического лица. Часть такого рода имущества может выделяться в неделимый фонд (ст. 4 названного Закона). В их числе - земельный участок.

Земельные участки общего пользования, находящиеся в государственной и муниципальной собственности, в городских и сельских поселениях, создаваемые в общественных интересах органами местного самоуправления с учетом местных условий, в отличие от корпоративных земельных участков общего пользования, как правило, открыты для общего доступа. Хотя могут быть выделены подзоны, где градостроительным регламентом устанавливаются особенности использования территорий, связанные с земельным законодательством (см. коммент. к ст. 260), законодательством об охране окружающей среды (Федеральный закон от 10.01.2002 N 7-ФЗ "Об охране окружающей среды" - СЗ РФ, 2002, N 2, ст. 133) и законодательством об охране памятников истории и культуры (Федеральный закон от 25.06.2002 N 73-ФЗ "Об объектах культурного наследия (памятниках истории и культуры) народов Российской Федерации" - СЗ РФ, 2002, N 26, ст. 2519) (далее - Закон об объектах культурного наследия).

Описание участка

Заказчиком оценки не были предоставлены документы, все количественные и качественные характеристики записывались со слов заказчика. Так же заказчиком не был предоставлен доступ к объекту оценки.

АНАЛИЗ МЕСТОПОЛОЖЕНИЯ ОБЪЕКТА ОЦЕНКИ



Московская область - субъект Российской Федерации, входит в состав Центрального федерального округа. Административный центр Московской области не определён, фактически - город Москва, часть органов государственной власти расположена в Красногорске. Область расположена в центральной части Восточно-Европейской равнины в бассейне рек Волги, Оки, Клязьмы, Москвы. Граничит на северо-западе и севере с Тверской областью, на северо-востоке и востоке - с Владимирской, на юго-востоке - с Рязанской, на юге - с Тульской, на юго-западе - с Калужской, на западе - со Смоленской, в центре - с городом федерального значения Москвой. Также существует небольшой северный участок границы с Ярославской областью. Московская область образована 14 января 1929 года. Исторически области предшествовала Московская губерния, образованная в 1708 году. Регион был частью Центрально-Промышленной области, образованной в ходе укрупнения единиц административно-территориального деления РСФСР, а 3 июня 1929 года она была переименована в Московскую область. Административно область состоит из 29 районов, 32 городов областного подчинения, 2 посёлков городского типа областного подчинения и 5 закрытых административно-территориальных образований. Своё название область получила по городу Москве, который, однако, является отдельным субъектом Российской Федерации и в состав области не входит. Органы государственной власти Московской области размещаются на территории города Москвы и Московской области в 2007 году сдан в эксплуатацию Дом Правительства Московской области, расположенный на территории городского поселения Красногорск Красногорского района, в 350 м от МКАД, и большинство органов исполнительной власти было перемещено туда. Московская область находится в Центральном федеральном округе Российской Федерации, в центральной части Восточно-Европейской (Русской) равнины, в бассейне рек Волги, Оки, Клязьмы, Москвы. Область протянулась с севера на юг на 310 км, с запада на восток — на 340 км

Карта Московской области:



По своему местоположению, оцениваемый земельный участок интересен для застройки жилыми домами. Близость с Москвой, хорошее транспортное сообщение после строительства проектируемых дорог и наличие инфраструктуры делает привлекательным объект для инвестиций.

Подольский район — бывшая (1929—1963, 1965—2015) административно-территориальная единица и муниципальное образование на юге Московской области России. В 2015 году район упразднён, его территория включена в состав городского округа Подольск.

Административным центром района являлся город областного подчинения Подольск, не входивший в состав района на момент упразднения. Подольский муниципальный район также

оказывал территорию города областного подчинения Климовск (территория которого также в 2015 году была включена в состав городского округа Подольск).

Район являлся одним из главных источников культурного наследия Московской области. Он имел большое количество памятников архитектуры и садово-паркового искусства.

Площадь района составляла 281,45 км². На момент упразднения район граничил с городом Москвой на севере, северо-западе и западе, с Ленинским районом на северо-востоке, с городским округом Домодедово на востоке, с Чеховским районом на юге, с городскими округами (в прежних границах) Подольск и Климовск в центральной части.

Основная река — Пахра.

Крупнейшим населённым пунктом района на момент упразднения являлся упразднённый 1 июня 2015 года [источник не указан 554 дня] посёлок городского типа Львовский с населением 10 852 [1] чел. (2015), что составляло около трети населения всего Подольского района.

Численность населения					
1931 ^[9]	1959 ^[10]	1970 ^[11]	1979 ^[12]	1989 ^[13]	2002 ^[14]
70 799	↗226 714	↘146 190	↘93 926	↗103 925	↘78 076
2006 ^[15]	2009 ^[16]	2010 ^[17]	2011 ^[18]	2012 ^[19]	2013 ^[20]
↘77 477	↗78 585	↗82 488	↗85 167	→85 167	↘37 014
2014 ^[21]	2015 ^[1]				
↗37 298	↗37 416				

На момент упразднения в состав Подольского муниципального района входило 4 муниципальных образования: одно городское поселение и три сельских поселения:

Городское поселение Львовский: площадь — 6,23 км² [22], население — 10 852 [1] чел. (р. п. Львовский)

Сельское поселение Дубровицкое: площадь — 33,42 км² [2], население — 7569 [1] чел. (пос. Дубровицы, д. Акишово, д. Булатово, д. Докукино, д. Жарково, пос. Кузнечики, д. Кутьино, д. Лемешёво, д. Луковня, д. Наумово, пос. Поливаново, пос. санатория Родина)

Сельское поселение Лаговское: площадь — 183,62 км² [2], население — 10 817 [1] чел. (пос. Железнодорожный, д. Александровка, д. Алтухово, д. Бережки, д. Большое Толбино, д. Бородино, д. Борьево, д. Валищево, д. Гривно, д. Дмитрово, д. Коледино, д. Лаговское, пос. Лесные Поляны (до 2005 года посёлок дома отдыха «Лесные поляны»), пос. Лесопроект, д. Лопаткино, д. Лучинское, д. Малое Толбино, д. Матвеевское, д. Меньшово, пос. Молодёжный (Толбино), д. Мотовилово, д. Никулино, д. Новоколедино, д. Новородово, д. Новоселки, пос. Подольской машинно-испытательной станции, д. Пузиково, пос. радиоцентра Романцево, д. Романцево, д. Северово, д. Сергеевка, д. Сертякино, пос. Сертякино, д. Слащево, пос. Сосновый Бор (до 2009 года пос. Леспромхоза), с. Сынково, д. Харитоново, д. Хряслово)

Сельское поселение Стрелковское: площадь — 58,18 км² [22], население — 8178 [1] чел. (пос. Быково, д. Боборыкино, д. Большое Брянцево, д. Ворыпаево, д. Макарово, д. Малое Брянцево, д. Потапово, д. Спирово, д. Федюково, д. Яковлево, д. Агафоново, пос. Александровка, д. Борисовка, д. Быковка, д. Бяконтово, д. Жданово, д. Ивлево, д. Ордынцы, д. Плещеево, с. Покров, пос. Сельхозтехника, д. Стрелково, пос. Стрелковской фабрики, д. Услонь, д. Холопово)

Главой Подольского района на момент упразднения являлся Николай Петрович Москалёв, руководителем Администрации являлся Музычук Василий Андреевич.

Современная экономика района была представлена 1932 предприятиями и организациями, среди которых: «Подольский завод цветных металлов», Краснопахорский завод изделий из металлических порошков, Пищевой комбинат «Подольский», «Крестовский пушно-меховой комплекс» и др. Крупнейшие сельскохозяйственные предприятия: «Кленово-Чегодаево», ОПХ «Дубровицы», муниципальное предприятие «Сырково», «Знамя Подмосковья». В деревне Софьино — фармацевтический производственный комплекс «Сердикс» компании «Сервьё», в деревне Яковлево — Яковлевская чаеразвесочная фабрика.

Основное направление сельскохозяйственного производства района — молочное животноводство. На западе района, возле деревни Рыжово расположен крупный

автоматизированный молочный комплекс «Рыжово». Важнейшие дополнительные отрасли — производство картофеля, мяса крупного рогатого скота, зерна.

В районе производились: камвольная пряжа, цельномолочная продукция, комбикорма, металлический порошок, свинцовые и цинковые сплавы, вторичный алюминий.

Современную экономику района представляли более 1000 предприятий и организаций, среди которых: Автоматизированный сортировочный центр — филиал ФГУП «Почта России» (пгт. Львовский) управления федеральной почтовой связи Московской области; ООО «Строитель-плюс», ЗАО «Пуратос», ООО "НПО «Петровакс Фарм», ООО «Строительные системы», ООО «Яковлевская чаеразвесочная фабрика», ОАО «Сынково» и др. В районе производится: цельномолочная и фармацевтическая продукция, ингредиенты для пищевой промышленности, строительные смеси и пр.

Основным направлением сельскохозяйственного производства района являлось молочное животноводство. На территории района находилась Центральная станция искусственного осеменения сельскохозяйственных животных, ранее бывшая всероссийской. Здесь собран уникальный отечественный и зарубежный генетический материал.

Кли́мовск — микрорайон городского округа Подольск[4], бывший город (с 1940 по 2015) в Московской области. С 1977 года являлся городом областного подчинения. Упразднён в 2015 году, вошёл в состав города Подольска. Был единственным населённым пунктом бывшего городского округа Климовск.

Находится в 21 км к югу от МКАД и в 1 км к югу от основной части города Подольска.

Железнодорожная станция Гривно и платформа Весенняя на направлении Москва — Курск.

Население — 56 239[3] чел. (2015).

Площадь территории Климовска составляла 16,25 км²[2], она занимала большую часть территории городского округа 17,27 км²[5]. Протяжённость с севера на юг составляет 4,5 км, с запада на восток — 3,8 км.

По территории Климовска протекают реки Рожай (Сосновка) и Петрица. Район находится на водоразделерек Мочи и Рожайки, являющихся правыми притоками первого порядка реки Пахры. Расположен Климовск на Москворецко-Окской равнине, в центре Восточно-Европейской равнины. Климат — умеренно континентальный с относительно мягкой зимой и тёплым влажным летом. Среднеянварская температура — около -10°C , среднеиюльская — $+17^{\circ}\text{C}$. Средняя продолжительность лета — 130 дней. Частое прохождение циклонов с Атлантики и иногда со Средиземноморья обуславливает увеличение облачности. Среднегодовое количество осадков — 550 мм. Больше всего осадков выпадает летом, меньше всего — зимой. Средняя толщина снежного покрова зимой — 8—10 см. Воздух не сильно загрязнён, до строительства эстакады наибольшая концентрация вредных газов была в районе Сергеевского железнодорожного переезда.

Добыча природных ископаемых не ведётся, однако на юго-восточной окраине Климовска расположено месторождение глин и легкоплавких суглинков для кирпича.

В лесах вокруг Климовска водятся белки, ужи и другие животные. Широко распространены птицы (дятлы, синицы, воробьи, снегири, голуби, вороны, грачи, сороки и др.).

Представительным органом бывшего городского округа Климовск являлся Совет депутатов[6], который состоял из 19 депутатов избравшихся по четырём округам. С 27 марта 2008 года и до упразднения (в 2015 году) Совета депутатов его председателем являлся Андрей Николаевич Меньшов.

С 13 июля 2015 года Климовск приобрёл статус района города Подольска. Это изменило систему управления бывшего города. С осени 2015 года (после выборов в совет депутатов единого городского округа) Климовском управляет депутатский корпус из шестнадцатого, а также из семнадцатого избирательных округов. Эти два избирательных округа поделены примерно наполовину по железнодорожной линии, пролегающей по территории Климовска: 17 округ — восточная часть города (а также прилегающие к нему посёлки Подольской МИС,

Гривно и Мотовилово), 16 округ — западная часть города (включая заречный микрорайон Климовска).



Общий экономический оборот на территории города за 2009 год составил 16,1 млрд рублей против 13,9 млрд рублей в 2008 году (+15,1 %).

В 2010 году общий экономический оборот составил 21,5 млрд рублей (рост по сравнению с 2009 годом — 23,3 %)

В 2009 году в бюджет города поступило 1 137,5 млн рублей (+35,9 % к 2008 году). План по доходам выполнен на 98,5 %. Основным доходным источником городского бюджета в 2009 году был налог на доходы физических лиц — 261,28 млн рублей (2008 год — 183,1 млн рублей). Расходные обязательства бюджета выполнены на сумму 1 198,13 млн рублей (2008 год — 932,97 млн рублей). Основной удельный вес составили расходы на образование — 38,7 %, здравоохранение, физическую культуру и спорт — 37,2 %, жилищно-коммунальное хозяйство — 5,2 %, социальную политику — 5,2 %, культуру, кинематографию — 5,5 %. По состоянию на 1 января 2010 года долговых обязательств у муниципального образования «Городской округ Климовск» не было.

В реальном секторе экономики в 2009 году трудилось 7 043 человека, в бюджетном секторе экономики средняя численность работников составила 3 551 человек. В целом по городу в 2009 году численность работников выросла по сравнению с 2008 годом на 1,8 % и составила 15,6 тыс. человек.

Первая волна активной застройки города была в конце 20-х, начале 30-х годов XX века. Была отремонтирована больница, построены первый детский сад, стадион, ясли, появились 4 школы (первая была основана ещё в XIX веке). В 1927 году Моссовет ассигновал КМЗ 150 тысяч рублей (по тем временам — огромные деньги) на постройку 30-квартирного дома, а уже в следующем, 1928 году, завод взял ссуду в Московском городском банке на сумму 250 тысяч рублей на строительство домов для рабочих. Ремонтируются заводские казармы, сооружаются трёхэтажные кирпичные дома на улице Заводской, малоэтажные деревянные дома. В заводском посёлке сооружается сразу 10 общежитий на 12-16 комнат. Активно возводятся собственные дома — если первый рабочий посёлок был основан ещё в конце XIX века, то в 30-х годах следующего их было уже четыре. В 1933 году все посёлки и Климовка были объединены. Если в середине третьего десятилетия жилой фонд составлял 29,3 тысяч кв. м., то всего за период с 1935 по 1938 год он вырос до 48,2 тыс. кв. м. Строительство первого четырёхэтажного дома было начато в 1938 году. За год до этого было создано жилищное управление. Перед войной весь посёлок был электрифицирован, 52 % домов имели водопровод и канализацию, 8 % всех улиц было замощено. За 2 года до войны, в посёлке проживало примерно 10900 жителей.

Во время Великой Отечественной войны многие объекты подвергались бомбёжкам, много дорог было разбито, иногда бомбы попадали в дома, в Петрицу. Однако, жителям города удалось защитить такой важный объект, как КМЗ.

После войны началась вторая волна строительства. Началась она со сноса бараков. Взамен их сооружались двухквартирные шлакобетонные дома и двухэтажные восьмиквартирные (такие дома до сих пор сохранились, например на Южном посёлке, на Гривно последние из них находились на Школьной улице и были снесены в 2014 году). На Центральной (сейчас — Ленина) улице возводили трёхэтажные дома, на Лесной (сейчас — Рожкова) появились другие многоэтажные дома. С 1947 года в городе обновили водопровод и электросети. В конце пятого десятилетия в городе открылся больничный комплекс.

Последняя волна строительства началась уже в нашем столетии. Сначала начался ремонт тротуаров и дорог во дворах домов. Были приняты решения о сносе некоторых домов. Началось активное строительство многоквартирных домов с количеством этажей от 10 до 16. Был открыт торгово-развлекательный центр «Хамелеон». 31 октября 2007 года открылась Сергеевская эстакада, заменившая железнодорожный переезд у деревни Сергеевка. Мост имеет длину 360 метров и ширину 18 метров. Пропускная способность эстакады — более 6000 машин в сутки.

В 2008 году иностранной компанией Raven Russia началась застройка восточной промышленной зоны складами класса А.

По данным на 2003 год в Климовске было 94 улицы.

На 1 января 2010 года на территории муниципального образования осуществляли деятельность 217 организаций промышленности и науки. Основные виды выпускаемой продукции: полимерные трубы и соединительные части, насосы, компрессоры и оборудование к ним, пластиковые окна и двери, пищевые продукты, крепёжные изделия, потребительские товары из пластика, бумага, картон, мебель, продукция оборонного назначения.

Научные разработки и проектно-изыскательские работы на территории города осуществляют:

Центральный НИИ точного машиностроения (разработка образцов вооружений);

ООО «КБАЛ им. Л. Н. Кошкина» (Конструкторское бюро имени Кошкина);

НТЦ «Версия»;

ЗАО «Би-вест».

Предприятия города:

Климовский специализированный патронный завод (производство боеприпасов);

Завод «Джилекс» (производство насосов и насосного оборудования);

Климовский трубный завод;

Климовский лакокрасочный завод;

Климовский опытно-экспериментальный завод;

Завод «Хамелеон»

Фабрика деревянных игрушек «Климо».

Климовский завод монетных заготовок ООО «ГУРТ»

55°22′00″ с. ш. 37°32′00″ в. д. Н О Я О

Страна	Россия
Субъект Федерации	Московская область
Город	Подольск
Внутреннее деление	микрорайоны
Глава	Виктор Владимирович Чуб ^[1] (и.о. на переходный период)
Основан	в 1882 году
Первое упоминание	первая половина XIX века
Прежние названия	Климовка
Район города Подольск с	2015 года
Площадь	16,25 ^[2] км²
Высота центра	175 м
Население	↗56 239 ^[3] человек (2015)
Плотность	3460,86 чел./км²
Названия жителей	климовчанин, климовчанка, климовчане
Часовой пояс	UTC+3
Телефонный код	+7 4967
Почтовые индексы	142180-142182, 142184
Код ОКАТО	46 436 ↗
Официальный сайт	vk.com/klimovsk50 ↗

2.3. АНАЛИЗ РЫНКА ОБЪЕКТА ОЦЕНКИ И ОБОСНОВАНИЕ ЗНАЧЕНИЙ (ДИАПАЗОНОВ ЗНАЧЕНИЙ) ЦЕНООБРАЗУЮЩИХ ФАКТОРОВ

Экономический обзор

Анализ рынка объекта оценки, ценообразующих факторов, а также внешних факторов, влияющих на его стоимость

Экономический обзор

О ТЕКУЩЕЙ СИТУАЦИИ в российской экономике Июль – август 2023 года

1. По оценке Минэкономразвития России, в июле 2023 г. **рост ВВП** с исключением сезонного фактора ускорился до **+0,5% м/м SA** после роста на +0,1% м/м SA месяцем ранее. В годовом выражении ВВП превысил уровень прошлого года на **+5,0% г/г** (+5,7% г/г в июне), а уровень двухлетней давности на **+0,8%** (+0,3% в июне). В целом за 7 месяцев 2023 г. ВВП вырос на **+2,1% г/г** (+1,6% г/г за I полугодие 2023 г.).

2. **Промышленное производство** в июле выросло на **+4,9% г/г** после +5,8% г/г в июне (к уровню двухлетней давности +5,4% после +4,3%). С учётом сезонности – рост на **+0,1% м/м SA**. В целом за 7 месяцев 2023 г. индекс промышленного производства составил **+2,6% г/г** (+2,2% г/г за I полугодие 2023 г.).

Уточнены данные за 2022 г. и I полугодие 2023 г. в соответствии с регламентом разработки и публикации данных по производству и отгрузке продукции и динамике промышленного производства (приказ Росстата от 18.08.2020 г. № 470).

3. **Обрабатывающие производства** в июле сохранили высокие темпы прироста: **+9,5% г/г** после +11,8% г/г в июне. При этом эффект низкой базы прошлого года больше не оказывает существенного влияния (в июле 2022 г. +0,4% г/г). С учётом фактора сезонности также рост выпуска (**+0,5% м/м SA**). Сохраняются опережающие темпы и к уровню двухлетней давности: в июле **+9,9%** после +8,1% месяцем ранее. В целом за 7 месяцев 2023 г. выпуск обрабатывающего сектора ускорился до **+6,1% г/г** (за I полугодие 2023 г. +5,5% г/г).

Подробная информация по отдельным отраслям обрабатывающей промышленности представлена в экономическом обзоре «О динамике промышленного производства. Июль 2023 года».

4. **Добыча полезных ископаемых** по итогам июля улучшила показатели до **-1,5% г/г** после **-2,0% г/г** месяцем ранее на фоне ускорения роста **добычи угля** (+4,4% г/г) и **добычи прочих полезных ископаемых** (+7,9% г/г). С устранением сезонного фактора динамика выпуска составила **-0,4% м/м SA**. В целом за 7 месяцев текущего года выпуск добывающего сектора снизился на **-1,3% г/г** (за I полугодие 2023 г. – аналогичная динамика). К уровню двухлетней давности добывающий сектор второй месяц подряд демонстрирует околонулевую динамику. **Инвестиционная активность** по итогам 2 квартала 2023 г. оказалась **значительно выше ожиданий** и прогнозных оценок. Рост по полному кругу организаций: **+12,6% г/г** после +0,7% г/г кварталом ранее, с учётом фактора сезонности **+6,3% кв/кв SA**. Общий объём инвестиций составил **7,0 трлн руб.** К уровню двухлетней давности также существенный рост (+16,3%). По итогу I полугодия 2023 г. инвестиции продемонстрировали динамику, аналогичную I полугодию 2022 г. (**+7,6% г/г**).

Основной прирост инвестиций во 2 квартале 2023 г. был обеспечен за счёт **собственных средств организаций**: **+18,2% г/г** после -3,9% г/г кварталом ранее (*по крупным и средним организациям в реальном выражении*). Также значительную поддержку продолжают оказывать **бюджетные источники**: **+15,2% г/г** после +15,6% г/г ранее. При этом активно росли вложения как за счёт средств **федерального бюджета** (+15,9% г/г после +38,7% г/г), так и **региональных бюджетов** (+20,0% г/г после -0,5% г/г).

6. Темпы роста **объёма работ в строительстве** в июле оставались высокими: **+6,5% г/г** после +10,0% г/г месяцем ранее, к уровню двухлетней давности рост ускорился до +13,4% (+10,0% месяцем ранее). С исключением сезонности **-1,3% м/м SA** после -4,2% м/м SA в июне. В целом за 7 месяцев 2023 г. выпуск в строительной отрасли вырос на **+8,7% г/г** (по итогам I полугодия +9,2% г/г).

7. В июле прирост объёмов **оптовой торговли** ускорился до **+24,3% г/г** (после **+18,8% г/г** месяцем ранее). К уровню двухлетней давности сохраняется снижение на **-8,9%** (**-9,0%** в июне). С исключением сезонности объём оптовой торговли увеличился на **+0,4% м/м SA** (**-2,3% м/м SA** в июне после значительного роста на **+8,4% м/м SA** в мае). По итогам 7 месяцев объёмы превысили уровень прошлого года на **+3,5% г/г** (**+0,4% г/г** по итогам I полугодия 2023 г.).

8. Выпуск продукции **сельского хозяйства** в июле составил **-3,2% г/г** (рост на **+2,6% г/г** в июне), в основном, за счёт эффекта высокой базы после рекордного урожая зерновых в прошлом году. К уровню двухлетней давности в июле рост составил **+4,3% г/г** (**+11,0%** месяцем ранее). С учётом сезонности снижение на **-5,4% м/м SA** (**-0,4% м/м SA** в июне). В целом за 7 месяцев 2023 г. выпуск сельского хозяйства вырос на **+1,4% г/г** (по итогам I полугодия **+2,9% г/г**).

По предварительным данным Росстата, в июле в животноводстве продолжается рост производства основных продуктов: **мясо +2,3% г/г** после **+2,9% г/г** в июне, **яйца +2,0% г/г** после **+0,5% г/г**, **молоко +1,4% г/г** после **+1,8% г/г**. **9. Грузооборот транспорта** (без трубопроводного) в июле вырос на **+2,5% г/г** (**+3,1% г/г** в июне). Наблюдалось ускорение прироста грузооборота **железнодорожного транспорта** (**+2,7% г/г** после **+1,9% г/г** в июне), а также сохранение высоких темпов роста по **автомобильному транспорту** (**+11,2% г/г** после **+19,2% г/г** ранее). К уровню двухлетней давности: **+1,0%** после **+1,5%** ранее. С исключением сезонности рост в июле составил **+0,5% м/м SA** после **-0,5% м/м SA** в июне. В целом за 7 месяцев 2023 г. грузооборот без трубопроводного транспорта вырос на **+2,4% г/г**.

10. Рост кредитования экономики (*юр. лица + физ. лица*) в рублях в июле ускорился: **+25,5% г/г** после **+24,5% г/г** в июне. В месячном выражении темпы роста составили **+2,1% м/м SA** после **+1,9% м/м SA** в июне.

Кредитование юридических лиц в рублях продолжило расти высокими темпами: **+29,8% г/г** после **+28,8% г/г** месяцем ранее. В месячном выражении темпы роста ускорились до **+2,1% м/м SA** (**+1,9% м/м SA** в июне).

Рублёвое **кредитование физических лиц** (*потреб. + ипотечные кредиты*) составило **+18,3% г/г** по сравнению с **+17,4% г/г** в июне. С исключением сезонности рост практически сохранился на прежнем уровне **+1,6% м/м SA** (**+1,7 м/м SA** месяцем ранее).

11. Потребительская активность продолжила ускоряться в июле.

Суммарный оборот розничной торговли, общественного питания и платных услуг населению в июле вырос на **+9,1% г/г** после **+8,9% г/г** в июне (**+2,9%** к июлю 2021 г.). С исключением сезонности рост на **+1,1% м/м SA** после **+1,0% м/м SA** месяцем ранее. За 7 месяцев текущего года потребительская активность выросла на **+3,1% г/г**.

Оборот розничной торговли в июле ускорился до **+10,5% г/г** после **+10,0% г/г** в июне (**+0,4%** к июлю 2021 г.). С учётом сезонности рост на **+1,2% м/м SA** после **+1,1% м/м SA**. В целом за 7 месяцев текущего года показатель вырос на **+2,4% г/г**.

Платные услуги населению в июле выросли на **+4,7% г/г** после **+5,0% г/г** (**+8,8%** к июлю 2021 г.). С учётом сезонности **+0,5% м/м SA** после **+0,6% м/м SA** в июне. За 7 месяцев текущего года рост составил **+4,0% г/г**.

Оборот общественного питания сохранил наиболее высокие темпы роста в июле: **+11,0% г/г** после **+12,2% г/г** месяцем ранее (**+16,2%** к июлю 2021 г.). С учётом сезонности рост на **+0,5% м/м SA** после **+0,4% м/м SA** в июне. С начала текущего года общепит вырос на **+14,1% г/г**.

12. В июле **инфляция** составила **4,3% г/г** (в июне – **3,3% г/г**). По состоянию на 28 августа 2023 г. инфляция год к году **5,0%** (*на 21 августа – 4,9% г/г*).

Сводный индекс цен производителей обрабатывающей промышленности по продукции, поставляемой на внутренний рынок, в июле составил **+2,9% г/г** (**-0,9% г/г** в июне). В целом по **промышленности +4,1% г/г** после нулевой динамики месяцем ранее.

13. На рынке труда сохраняется положительный тренд на рост заработных плат. В июне 2023 г. (*по последней оперативной информации*) в **номинальном выражении** рост на **+14,1% г/г** после **+16,1% г/г** месяцем ранее, в **реальном выражении** – на **+10,5% г/г** после **+13,3% г/г**.

За I полугодие 2023 г. рост номинальной заработной платы составил +12,7% г/г, реальной – +6,8% г/г.

Рост заработной платы происходит на фоне продолжающегося снижения уровня **безработицы** – в июле в очередной раз был достигнут новый исторический минимум – **3,0%** от рабочей силы.

ТАБЛИЦА 1. ПОКАЗАТЕЛИ ДЕЛОВОЙ АКТИВНОСТИ

в % к соотв. периоду предыдущего года	июль-июль.23	июль.23	II кв. 23	июль.23	май.23	апр.23	I кв. 23	2022	IV кв. 22	III кв. 22	II кв. 22	I кв. 22	2021
Экономическая активность													
ВВП	2,1	5,0	4,9	5,7	5,8	3,6	-1,8	-2,1	-2,7	-3,5	-4,5	3,0	5,6
Сельское хозяйство	1,4	-3,2	2,9	2,6	2,9	3,2	2,9	10,2	9,4	12,7	8,4	5,4	-0,4
Строительство	8,7	6,5	9,8	10,0	13,5	5,7	8,8	5,2	6,9	5,2	3,6	3,9	7,0
Оптовая торговля	3,5	24,3	12,5	18,8	14,5	5,0	-10,7	-16,7	-20,9	-23,8	-19,9	2,1	5,3
Суммарный оборот	3,1	9,1	8,4	8,9	8,9	7,3	-3,9	-3,3	-6,1	-6,2	-6,2	6,5	10,4
Розничная торговля	2,4	10,5	9,0	10,0	9,3	7,8	-6,9	-6,5	-9,6	-9,8	-9,6	4,8	7,8
Платные услуги населению	4,0	4,7	5,0	5,0	5,7	4,3	2,8	5,0	3,0	3,9	3,3	11,5	17,2
Общественное питание	14,1	11,0	17,0	12,2	22,4	16,9	12,2	7,8	10,6	5,3	2,1	12,7	26,8
Грузооборот транспорта	-2,0	-0,9	-2,4	-1,0	-3,9	-2,3	-1,8	-2,3	-5,3	-5,1	-2,6	4,2	5,6
Инвестиции в основной капитал	7,6 ¹	-	12,6	-	-	-	0,7	4,6	3,3	2,3	3,3	13,8	8,6
Промышленное производство	2,6	4,9	6,8	6,8	6,7	4,9	-1,2	0,6	-1,4	-0,3	-1,5	6,2	6,3
Добыча полезных ископаемых	-1,3	-1,5	0,8	-2,0	1,7	2,8	-3,3	1,3	-1,9	0,3	-0,6	7,8	4,2
Обрабатывающие производства	6,1	9,5	10,4	11,8	11,9	7,8	0,5	0,3	-1,3	-0,5	-2,5	6,3	7,4
Инфляция													
Индекс потребительских цен	6,4	4,3/5,03 ²	-2,7	3,3	2,6	2,3	8,6	11,9	12,2	14,4	16,9	11,5	8,4
Индекс цен производителей													
Промышленность	-5,2	4,1	-5,7	0,0	-3,7	-12,7	-7,7	11,4	-1,5	4,6	20,4	24,6	24,5
Добыча полезных ископаемых	-18,1	3,6	-16,5	-3,9	-7,7	-33,1	-26,2	14,7	-11,5	1,1	32,6	44,4	46,2
Обрабатывающие производства	-3,5	2,9	-4,7	-0,9	-4,7	-8,4	-4,3	11,3	0,7	5,8	19,0	22,0	21,8
Рынок труда и доходы населения													
Реальная заработная плата в % к соотв. периоду предыдущего года	6,8 ¹	-	11,4	10,5	13,3	10,4	1,9	0,3	0,5	-1,9	-5,4	3,1	4,5
Номинальная заработная плата в % к соотв. периоду предыдущего года	12,7 ¹	-	14,4	14,1	16,1	13,0	10,7	14,1	12,7	12,2	10,6	15,0	11,5
Реальные денежные доходы в % к соотв. периоду предыдущего года	3,9 ¹	-	5,0	-	-	-	3,0 ²	-1,5	-0,6 ²	-4,3	-1,7	1,6 ¹	-3,9
в % к соотв. периоду предыдущего года	июль-июль.23	июль.23	II кв. 23	июль.23	май.23	апр.23	I кв. 23	2022	IV кв. 22	III кв. 22	II кв. 22	I кв. 22	2021
Реальные располагаемые денежные доходы в % к соотв. периоду предыдущего года	4,7 ¹	-	5,3	-	-	-	4,4 ¹	-1,0	-0,2 ²	-5,3	0,0	2,0 ¹	3,3
Численность рабочей силы в % к соотв. периоду предыдущего года	1,3	1,7	1,3	1,4	1,2	1,3	1,1	-0,6	-0,7	-0,6	-0,5	-0,4	0,6
млн чел.	75,8	76,3	75,8	75,9	75,8	75,8	75,6	74,9	75,0	75,1	74,9	74,7	75,3
млн чел. (SA)	76,1	76,1	76,0	76,0	76,0	76,1	76,1	-	74,6	74,8	75,1	75,2	-
Численность занятых в % к соотв. периоду предыдущего года	2,1	2,7	2,1	2,3	2,0	2,1	1,9	0,4	-0,2	0,0	0,6	1,0	1,6
млн чел.	73,3	74,0	73,4	73,6	73,4	73,3	72,9	72,0	72,2	72,2	71,9	71,5	71,7
млн чел. (SA)	73,6	73,6	73,6	73,6	73,5	73,6	73,5	-	71,9	71,9	72,1	72,1	-
Численность безработных в % к соотв. периоду предыдущего года	-17,8	-21,5	-18,9	-20,3	-18,3	-18,0	-15,5	-18,7	-13,5	-14,1	-20,2	-25,1	-16,0
млн чел.	2,5	2,3	2,4	2,4	2,4	2,5	2,7	3,0	2,8	2,9	3,0	3,1	3,6
млн чел. (SA)	2,5	2,3	2,4	2,4	2,5	2,5	2,6	-	2,8	2,9	3,0	3,1	-
Уровень занятости в % к населению в возрасте 15 лет и старше (SA)	61,1	61,2	61,1	61,1	61,1	61,1	61,0	-	59,3	59,3	59,5	59,5	-
Уровень безработицы в % к рабочей силе	3,3	3,0	3,2	3,1	3,2	3,3	3,5	3,9	3,7	3,8	4,0	4,2	4,8
SA	3,3	3,1	3,2	3,2	3,2	3,3	3,4	-	3,7	3,9	4,0	4,1	-

Источники: Росстат, расчеты Минэкономразвития России

¹ Январь-июль 2023 г.

² В июле / по состоянию на 26 августа

³ За периоды 2022–2023 гг. – предварительные данные, уточнены по сравнению с ранее опубликованными по итогам расчетов квартальных балансов денежных доходов и расходов населения

ТАБЛИЦА 2. ПОКАЗАТЕЛИ ПРОМЫШЛЕННОГО ПРОИЗВОДСТВА, В % К АППГ¹

в % к соотв. периоду предыдущего года	январь-июль.23	июль.23	II кв. 23	июнь.23	май.23	апр.23	I кв. 23	2022	IV кв. 22	III кв. 22	II кв. 22	I кв. 22	2021
Промышленное производство	2,6	4,9	5,8	5,8	6,7	4,9	-1,2	0,6	-1,4	-0,3	-1,5	6,2	6,3
Добыча полезных ископаемых	-1,3	-1,5	0,8	-2,0	1,7	2,8	-3,3	1,3	-1,9	0,3	-0,6	7,8	4,2
добыча угля	1,9	4,4	6,3	3,2	6,5	9,1	-3,0	-1,5	0,4	-3,7	-3,4	0,5	8,0
добыча сырой нефти и природного газа	...*	...*	...*	...*	...*	...*	...*	0,9	-2,1	-0,1	-1,7	7,8	2,6
добыча металлических руд	-2,1	-1,9	-0,6	0,9	-2,8	0,0	-3,7	-3,3	-6,8	-5,5	-2,2	1,8	1,2
добыча прочих полезных ископаемых	-3,3	7,9	-8,7	-13,1	2,5	-12,3	-1,1	6,5	5,2	6,0	10,3	4,1	15,2
предоставление услуг в области добычи полезных ископаемых	-1,4	3,1	2,1	2,6	1,0	2,6	-6,8	5,1	-2,9	5,3	5,6	15,9	9,0
Обрабатывающие производства	6,1	9,5	10,4	11,8	11,9	7,6	0,5	0,3	-1,3	-0,5	-2,5	6,3	7,4
пищевая промышленность	5,5	8,5	5,7	5,4	7,4	4,7	4,2	1,6	1,5	0,0	0,2	4,9	4,6
в т.ч.													
пищевые продукты	6,2	11,3	5,7	5,3	6,8	5,1	4,9	1,1	1,0	-0,8	0,3	4,1	4,2
напитки	1,8	-5,0	3,4	0,2	8,0	2,4	2,9	6,7	3,0	6,5	6,3	12,5	7,6
табачные изделия	3,0	-1,8	15,0	26,1	16,7	4,6	-5,8	-7,1	6,6	-6,7	-22,6	-4,9	2,3
лёгкая промышленность	3,7	6,7	5,6	6,6	8,3	2,4	0,7	3,9	7,2	4,5	-1,0	5,2	11,6
в т.ч.													
текстильные изделия	-3,0	2,4	-3,0	-2,3	-3,1	-3,6	-4,7	-4,0	-4,5	-6,9	-5,4	1,0	15,1
одежда	6,0	6,4	8,4	8,7	13,3	3,8	3,3	8,7	16,8	11,9	0,4	5,8	7,4
кожа и изделия из неё	10,2	15,9	14,4	17,6	16,0	9,9	3,9	5,6	2,4	5,5	3,8	11,4	16,7
деревообрабатывающий комплекс	-4,5	4,3	-1,4	0,0	0,5	-4,2	-10,0	-2,0	-8,3	-5,9	-1,4	8,7	10,5
в т.ч.													
обработка древесины и производство изделий из неё	-7,1	12,1	-2,2	4,1	-1,4	-8,5	-17,1	-10,1	-18,5	-19,4	-7,4	6,6	11,9
бумага и бумажные изделия	-2,4	-2,9	1,8	-0,8	4,0	2,4	-6,3	0,0	-4,3	1,1	-3,0	6,8	10,2
деятельность полиграфическая и копирование носителей информации	-4,6	7,9	-9,9	-8,4	-6,4	-14,8	-3,0	13,0	6,2	7,3	20,7	20,7	7,7
производство кокса и нефтепродуктов	4,9	1,3	8,4	3,0	6,6	16,0	2,8	-0,4	0,0	0,9	-5,4	2,9	3,6
химический комплекс	2,4	9,7	7,6	9,7	8,6	5,0	-4,8	-0,3	-6,8	-1,1	0,7	8,3	8,7
в т.ч.													
химические вещества и химические продукты	2,8	8,6	8,1	9,0	7,8	7,6	-3,8	-2,4	-5,1	-3,5	-5,0	4,2	7,1
лекарственные средства и медицинские материалы	-6,0	4,3	-0,8	6,1	2,0	-8,6	-13,3	9,3	-21,7	12,4	32,0	26,9	14,3
резиновые и пластмассовые изделия	7,6	18,3	12,6	15,3	17,2	5,9	-1,5	0,3	-1,3	-2,9	-2,3	9,1	10,5

в % к соотв. периоду предыдущего года	январь-июль.23	июль.23	II кв. 23	июнь.23	май.23	апр.23	I кв. 23	2022	IV кв. 22	III кв. 22	II кв. 22	I кв. 22	2021
производство прочей неметаллической минеральной продукции	1,1	4,7	4,4	4,7	7,4	0,8	-5,1	3,6	-3,5	1,0	5,5	15,2	9,3
металлургический комплекс	9,6	4,5	14,9	17,4	15,6	11,9	6,5	3,1	1,6	5,1	-2,1	9,3	4,1
в т.ч.													
металлургия	4,5	2,6	8,0	8,7	10,4	5,0	1,8	-0,8	-2,5	-0,8	-3,3	4,0	1,7
готовые металлические изделия	25,4	10,3	36,2	44,3	31,6	33,0	21,0	15,3	14,1	23,1	1,5	25,8	11,6
машиностроительный комплекс	19,1	45,5	32,0	39,0	44,8	15,7	3,5	-5,7	-6,6	-9,9	-8,7	3,6	11,8
в т.ч.													
компьютеры, электроника, оптика	31,5	42,6	38,6	65,2	30,4	21,7	18,6	9,3	7,1	7,8	10,6	14,4	9,9
электрооборудование	22,7	29,5	35,3	32,7	48,1	27,3	8,0	1,1	6,8	-1,1	-5,2	2,6	7,7
машины и оборудование, не вкл. в другие группировки	3,6	17,3	5,9	13,7	12,0	-7,3	-3,7	0,5	-3,8	-2,6	-0,2	11,7	17,1
автотранспортные, прицепы и полуприцепы	-4,6	46,2	52,3	52,7	86,4	27,6	-39,8	-44,2	-47,8	-50,9	-62,6	-13,7	14,6
прочие транспортные средства и оборудование	28,9	66,7	28,5	27,1	49,1	12,9	17,1	-2,0	-1,1	-8,1	-0,2	1,0	10,5
прочие производства	2,4	14,3	6,0	11,4	9,8	-2,5	-4,7	-1,2	-2,7	-7,0	-0,3	6,9	4,3
в т.ч.													
мебель	8,3	34,2	20,3	26,7	29,5	7,2	-8,4	4,9	3,9	-4,3	-1,2	22,5	17,7
прочие готовые изделия	3,6	23,4	8,3	13,3	12,3	0,1	-6,8	1,7	-1,0	-4,4	0,7	14,5	6,8
ремонт и монтаж машин и оборудования	0,9	8,5	2,5	7,7	5,0	-5,1	-3,5	-3,0	-4,4	-8,0	-0,3	2,3	1,0
Обеспечение электроэнергией, газом и паром	0,2	2,7	0,2	2,2	-0,6	-0,7	-0,3	0,5	0,6	-0,2	1,9	-0,1	7,1
Водоснабжение, водоотведение, утилизация отходов	-3,7	8,0	-1,7	3,1	-6,4	-1,3	-9,3	-3,3	-6,3	-7,5	-6,1	8,1	12,6

Источники: Росстат, расчёты Минэкономразвития России

С марта 2023 г. предоставление и распространение информации по показателю приостановлено (постановление Правительства РФ от 26.04.2023 № 1074-п).

ТАБЛИЦА 3. ПОКАЗАТЕЛИ КРЕДИТНОЙ АКТИВНОСТИ И ФИНАНСОВЫХ РЫНКОВ

	июль.23	II кв. 23	июнь.23	май.23	апр.23	I кв. 23	мар.23	фев.23	январь.23	2022	IV кв. 22	III кв. 22	II кв. 22	I кв. 22
Курс доллара (в среднем за период)	90,4	81,0	83,1	78,9	80,9	72,7	76,1	73,0	69,2	67,5	62,3	59,4	66,0	84,7
Ключевая ставка (на конец периода)	8,5	7,5	7,5	7,5	7,5	7,5	7,5	7,5	7,5	7,5	7,5	7,5	9,5	20,0
Процентные ставки (в % годовых)														
По рублёвым кредитам нефинансовым организациям (свыше 1 года)		9,2	9,5	9,1	9,1	8,7	8,9	9,0	8,2	10,1	8,8	9,0	11,5	11,2
По рублёвым жилищным кредитам		8,5	8,5	8,4	8,5	8,0	8,2	8,1	7,9	7,1	7,1	6,7	6,7	8,0
По рублёвым депозитам физлиц (свыше 1 года)		7,4	7,3	7,3	7,4	7,2	7,4	7,1	7,1	7,9	7,3	7,1	8,7	8,5
Рублёвое кредитование экономики (в % г/г)														
Кредит экономике	25,5	24,5	24,5	22,7	20,8	18,6	18,6	16,8	17,2	17,8	17,8	15,4	12,5	18,6
Кредиты юридическим лицам	29,8	28,8	28,8	27,1	25,5	23,9	23,9	22,0	22,3	22,9	22,9	18,4	12,4	16,9
Кредиты физическим лицам	18,3	17,4	17,4	15,5	13,0	10,1	10,1	8,3	9,1	9,6	9,6	10,4	12,6	21,4
Ипотечные жилищные кредиты	23,4	23,5	23,5	21,5	18,7	16,1	16,1	16,2	17,0	17,7	17,7	16,9	18,4	27,2

Источники: Банк России, расчёты Минэкономразвития России

О ТЕКУЩЕЙ ЦЕНОВОЙ СИТУАЦИИ

На неделе с 22 по 28 августа 2023 г на потребительском рынке рост цен замедлился до 0,03%. Год к году инфляция составила 5,03% г/г.

Основной вклад в замедление инфляции на отчетной неделе внесло снижение темпов роста цен в сегменте непродовольственных товаров (0,18%) за счет замедления удорожания легковых автомобилей и удешевления электро- и бытовых приборов. Также увеличились темпы дефляции в секторе услуг² (-0,37%) на фоне ускорения снижения цен на авиабилеты (-8,77%). В сегменте продовольственных товаров рост цен умеренный – на 0,06%, при этом на плодоовощную продукцию снижение цен продолжилось (-2,70%).

Потребительская инфляция с 22 по 28 августа

1. На неделе с 22 по 28 августа 2023 г. инфляция замедлилась до 0,03% (0,09% на неделе с 15 по 21 августа 2023 года). Год к году инфляция составила 5,03% г/г после 4,88% г/г.

2. В сегменте продовольственных товаров рост цен возобновился умеренными темпами (0,06% после снижения на -0,02% недель ранее).

Удешевление плодоовощной продукции продолжилось (-2,70% после -3,07%).

На остальные продукты питания рост цен сохранился на уровне прошлой недели (0,21%). Снизились темпы роста цен на сахар, яйца, хлебобулочные, макаронные и крупяные изделия, а также масложировую продукцию. Вместе с тем продолжился рост цен на мясопродукты, возобновился рост цен на муку и кондитерские изделия, замедлилось снижение цен на молоко и молочную продукцию.

3. В сегменте непродовольственных товаров рост цен замедлился до 0,18% (0,30% недель ранее). На легковые автомобили темпы роста цен снизились до 0,11% (0,44% недель ранее) за счет отечественных и импортных легковых автомобилей. Кроме того, снизились цены на электро- и бытовые приборы (-0,11% после роста на 0,36%), замедлился рост цен на моющие и чистящие средства. Вместе с тем увеличились темпы роста цен на строительные материалы (0,46% после 0,40%) и медицинские товары (0,37% после 0,26%). На автомобильный бензин темпы роста цен снизились (0,44%).

4. В сегменте регулируемых, туристических и бытовых услуг дефляция усилилась (-0,37% после незначительного снижения на -0,01% недель ранее). Увеличились темпы снижения цен на туристические услуги (-3,74% после -0,31%) за счет ускорившегося удешевления авиабилетов на внутренние рейсы (-8,77% после -0,73%) и услуги санаториев, а также замедления роста цен на услуги гостиниц. На бытовые услуги темпы роста цен выросли до 0,13% после 0,04% преимущественно за счет увеличения стоимости парикмахерских услуг.

Мировые рынки

5. На неделе с 22 по 28 августа на мировых рынках продовольствия цены выросли на 1,3% (рост на 1,6% недель ранее). В годовом выражении в августе цены снизились на 1,3% г/г.

На отчетной неделе выросли котировки на пшеницу в США (0,5%), сахар-сырец (3,4%), белый сахар (1,9%) и говядину (0,8%). Продолжили увеличиваться цены на пшеницу во Франции (1,1%), кукурузу (4,7%), соевые бобы (2,6%) и свинину (1,1%). Подешевело соевое масло (-2,9%) после роста недель ранее.

Стабилизировалась стоимость пальмового масла.

6. На мировом рынке удобрений цены снизились на 2,2% (-2,8% недель ранее) за счет уменьшения стоимости азотных (-3,5%) и смешанных (-0,9%) удобрений. В годовом выражении в августе котировки на удобрения упали на 34,8% г/г.

7. На мировом рынке черных металлов цены увеличились на 1,2% (-1,9% недель ранее) за счет роста стоимости железной руды (4,0%). Цены на лом черных металлов, арматуру и металлический прокат стабилизировалась. В годовом выражении в августе черные металлы подешевели на 7,7% г/г.

8. На рынке цветных металлов котировки увеличились на 0,8% (0,9% недель ранее) за счет удорожания никеля (1,8%) и меди (0,8%). Цены на алюминий стабилизировались. В годовом выражении в августе цветные металлы подешевели на 4,0% г/г.

О ПОТРЕБИТЕЛЬСКОЙ ИНФЛЯЦИИ С 22 ПО 28 АВГУСТА (РОССТАТ)

	2023 год на 28 авг						2022 год
	г/г	с начала месяца	22 - 28 авг	15 - 21 авг	на 28 августа (с нач. года)	июль (М/М)	август (М/М)
Индекс потребительских цен	5,03	0,23	0,03	0,09	3,65	0,63	-0,52
Продовольственные товары	3,47	-0,03	0,06	-0,02	2,69	0,49	-1,36
- без плодоовощной продукции	1,68	0,73	0,21	0,21	1,86	0,31	-0,08
- плодоовощная продукция	14,19	-9,73	-2,70	-3,07	4,27	1,77	-11,82
Непродовольственные товары	3,24	0,81	0,18	0,30	2,93	0,91	-0,05
- без бензина	2,63	0,60	0,13	0,26	2,32	0,72	-0,10
- бензин автомобильный	7,43	2,18	0,44	0,56	7,09	2,19	0,32
Услуги	-	-0,49	-0,37	-0,01	3,72	-	-
Основные социально значимые продовольственные товары							
<i>Мясо и птица</i>							
Баранина	12,63	2,37	1,84	0,23	11,94	0,99	1,14
Куры	14,41	5,68	1,46	1,38	17,83	2,21	-1,29
Свинина	7,81	5,55	1,26	1,36	8,69	2,03	-0,14
Говядина	4,75	0,65	0,18	0,18	2,97	0,38	-0,13
<i>Хлеб и хлебобулочные изделия, крупы, мука</i>							
Рис	-0,76	1,67	0,62	0,23	2,94	0,86	-0,50
Пшено	-5,47	0,90	0,29	0,13	-1,49	0,45	-3,38
Мука	-7,00	0,05	0,21	-0,10	-3,76	-0,37	-1,25
Хлеб	1,60	0,26	0,06	0,08	0,93	0,02	0,26
Крупа гречневая	-32,98	0,30	-0,27	0,28	-19,03	-1,41	-3,10
<i>Прочие продовольственные товары</i>							
Соль	-1,11	0,85	0,63	0,40	0,40	-0,05	-0,83
Масло сливочное	-0,88	-0,03	0,23	-0,11	-1,08	-0,59	-0,33
Яйца	12,17	1,10	0,19	0,35	-2,63	1,62	-0,29
Масло подсолнечное	-9,29	1,67	0,07	1,00	-4,93	-1,72	-1,46
Молоко	-0,94	-0,18	0,06	-0,12	-2,60	-0,61	-0,40
Сахар	1,23	1,21	0,05	0,21	19,12	4,38	2,42
Чай	-1,27	0,03	-0,04	0,21	-0,07	0,51	-0,18
Вермишель	-4,18	-0,23	-0,23	0,05	-3,96	-0,76	-0,60
Рыба	9,87	-0,11	-0,28	-0,17	6,08	0,97	-0,67
<i>Детское питание</i>							
Консервы овощные	1,32	0,74	0,46	0,40	1,46	-0,99	0,55
Консервы мясные	4,32	0,71	0,38	0,12	3,21	-0,75	0,69
Смеси сухие молочные	5,79	0,40	0,13	0,41	5,51	0,47	-0,35
Консервы фруктово-ягодные	-0,16	-0,40	0,06	0,34	-1,20	-0,33	-0,53
<i>Плодоовощная продукция</i>							
Огурцы	45,90	6,02	4,77	3,31	-42,83	-16,88	-22,19
Яблоки	10,97	1,21	-0,09	-1,59	35,00	9,49	-7,27
Картофель	-4,26	-23,74	-5,86	-6,15	5,64	0,67	-22,67
Томаты	17,37	-18,28	-6,43	-6,00	-25,30	-0,28	-18,52
Морковь	27,23	-20,59	-6,86	-5,14	44,85	-4,67	-24,16
Лук	-8,88	-27,70	-10,47	-7,87	19,89	-17,43	-14,95
Капуста	59,41	-29,09	-13,74	-8,14	70,68	12,54	-22,53
Отдельные непродовольственные товары							
Строительные материалы	0,48	1,49	0,46	0,40	3,62	0,88	-1,36
Бензин	7,43	2,18	0,44	0,56	7,09	2,19	0,32
Медикаменты	6,73	1,11	0,38	0,26	4,07	0,74	-0,05
Автомобиль иностранный	3,51	1,22	0,19	0,28	3,44	1,40	0,12
Автомобиль отечественный	6,90	0,67	0,06	0,54	6,75	1,51	0,71
Отдельные услуги							
Бытовые	-	0,22	0,13	0,04	3,92	0,35	0,27
Регулируемые	8,64	0,05	0,02	0,02	2,74	0,33	0,20
Туристические	11,53	-5,06	-3,74	-0,31	12,98	2,42	-6,04

О МИРОВЫХ ЦЕНАХ С 22 ПО 28 АВГУСТА

	2023 г.									22/21
	с начала августа	28.08.2023	22.08.2023	22-28 авг	15-21 авг	август (с нач. года)	август (2/2)	август (М/М)	июль (М/М)	
Продовольствие										
Пшеница (Чикаго 1 мес фьючерс), долл./т	-9,1	222	221	0,5	0,1	-23,6	-20,7	-7,6	1,1	28,7
Пшеница (Франция 1 мес фьючерс), долл./т	-5,1	250	248	1,1	0,5	-24,4	-24,1	-3,4	3,6	26,3
Кукуруза (Чикаго 1 мес фьючерс), долл./т	-3,1	192	184	4,7	1,1	-28,0	-24,5	-13,1	-10,9	19,3
Белый сахар (Межконтинентальная биржа фьючерс), долл./т	1,7	695	681	1,9	-1,4	25,3	25,8	2,0	0,4	14,7
Сахар-сырец (Межконтинентальная биржа фьючерс), долл./т	0,4	534	516	3,4	-1,6	20,8	32,0	-0,3	-3,6	5,5
Соевые бобы (Чикаго 1 мес фьючерс), долл./т	3,7	507	495	2,6	4,3	-9,4	-6,5	-3,9	-2,0	10,6
Соевое масло (Чикаго 1 мес фьючерс), долл./т	-3,4	1397	1438	-2,9	3,2	-1,1	0,2	0,4	19,4	20,9
Канадский рапс (Межконтинентальная биржа фьючерс), долл./т	0,3	596	587	1,5	3,8	-5,9	-10,4	-2,9	13,3	6,5
Пальмовое масло (Роттердам CIF Малайзия/Индонезия), долл./т	-0,5	945	945	0,0	3,8	-8,3	-12,3	-2,5	7,3	10,7
Говядина (Чикаго 1 мес фьючерс), долл./т	0,7	5534	5490	0,8	0,2	36,7	38,5	1,5	3,8	14,0
Свинина (Чикаго 1 мес фьючерс), долл./т	-22,7	1774	1754	1,1	3,1	-8,2	-12,4	-7,6	11,2	6,7
Индекс продовольственных цен ФАО										
м/м	-	-	-	-	-	-	-	-	1,3	-
г/г	-	-	-	-	-	-	-	-	-11,8	14,3
Удобрения										
Смешанные удобрения (диаммонийфосфат), Чикаго фьючерс, долл./т	2,9	525	530	-0,9	-1,9	-15,3	-28,6	13,5	4,8	25,7
Азотные удобрения (мочевина), Чикаго фьючерс, долл./т	-17,6	340	353	-3,5	-3,8	-28,9	-41,0	3,0	16,4	27,0
Черные и цветные металлы										
Железная руда (фьючерс Далянь), долл./т	-3,3	112	108	4,0	-6,2	-9,3	-3,2	-4,1	4,7	-21,4
Лом черных металлов (фьючерс LME), долл./т	1,7	364	363	0,3	-0,4	-5,8	-6,2	-2,2	-4,2	-3,9
Арматура (фьючерс LME), долл./т	-0,4	561	559	0,4	-0,4	-15,6	-13,6	-4,1	-5,5	7,0
Прокат (фьючерс Китай LME), долл./т	-4,2	551	550	0,2	-0,6	-3,5	-7,9	1,5	0,5	-17,8
Алюминий (фьючерс LME), долл./т	-4,9	2171	2177	-0,3	0,1	-8,7	-10,1	-0,9	-1,1	9,5
Медь (фьючерс LME), долл./т	-4,6	8428	8363	0,8	0,9	0,7	4,7	-1,4	1,2	-5,1
Никель (фьючерс LME), долл./т	-6,4	20872	20504	1,8	1,7	-30,5	-6,8	-2,9	-0,8	41,8

О ДИНАМИКЕ ПРОМЫШЛЕННОГО ПРОИЗВОДСТВА Июль 2023 года

1. Промышленность остаётся ключевым драйвером роста экономики страны. **Промышленное производство** в июле выросло на **+4,9%** г/г после **+5,8%** г/г в июне (к уровню двухлетней давности **+5,4%** после **+4,3%**). С учётом сезонности – рост **+0,1%** м/м SA. В целом за 7 месяцев 2023 г. индекс промышленного производства составил **+2,6%** г/г (**+2,2%** г/г за I полугодие 2023 г.).

Уточнены данные за 2022 г. и I полугодие 2023 г. в соответствии с регламентом разработки и публикации данных по производству и отгрузке продукции и динамике промышленного производства (приказ Росстата от 18.08.2020 г. № 470).

2. Обрабатывающие производства в июле сохранили высокие темпы прироста: **+9,5%** г/г после **+11,8%** г/г в июне. При этом эффект низкой базы прошлого года больше не оказывает существенного влияния (в июле 2022 г. **+0,4%** г/г). С учётом фактора сезонности также рост выпуска (**+0,5%** м/м SA). Сохраняются опережающие темпы и к уровню двухлетней давности: в июле **+9,9%** после **+8,1%** месяцем ранее. В целом за 7 месяцев 2023 г. выпуск обрабатывающего сектора ускорился до **+6,1%** г/г (за I полугодие 2023 г. **+5,5%** г/г).

При рассмотрении отдельных комплексов ключевой вклад в улучшение показателей обрабатывающей промышленности в июле 2023 г. вносит **машиностроительный комплекс** (**+7,3** п.п.).

2.1. Машиностроительный комплекс в июле вырос на **+45,5%** г/г после **+39,0%** г/г месяцем ранее (без учёта автопроизводства **+45,3%** г/г после **+36,2%** г/г).

Опережающая динамика во всех подотраслях: производство **компьютерного и электронного оборудования** (**+42,6%** г/г), **электрического оборудования** (**+29,5%** г/г), производство **машин и оборудования, не включённых в другие группировки** (**+17,3%** г/г), производство **автотранспортных средств** (**+46,2%** г/г) и **прочих транспортных средств** (**+66,7%** г/г). В целом по комплексу превышение уровня 2021 г. на **+31,9%**.

2.2. Рост металлургического комплекса в июле составил **+4,5%** г/г (**+17,4%** г/г месяцем ранее). Положительные темпы роста сохранили все подотрасли: **металлургическое производство** (**+2,6%** г/г после **+8,7%** г/г) и **производство готовых металлических изделий** (**+10,3%** г/г после **+44,3%** г/г). К уровню двухлетней давности в июле в целом по комплексу **+13,6%**.

2.3. Показатели химического комплекса в июле остались на высоком уровне прошлого месяца: **+9,7%** г/г. Все подотрасли комплекса сохранили высокие темпы роста: **производство химических веществ и продуктов** (**+8,6%** г/г после **+9,0%** г/г), **фармацевтическая отрасль** (**+4,3%** г/г после **+6,1%** г/г), **выпуск резиновых и пластмассовых изделий** (**+18,3%** г/г после **+15,3%** г/г). К уровню двухлетней давности в июле в целом по комплексу **+9,0%**.

2.4. Несмотря на добровольное снижение добычи нефти, сохраняется рост в **нефтеперерабатывающем комплексе** (**+1,3%** г/г после **+3,0%** г/г). Уровень двухлетней давности превышен на **+4,9%**.

2.5. Показатели пищевой промышленности демонстрируют ускорение выпуска (**+8,5%** г/г после **+5,4%** г/г) благодаря значительному увеличению темпов роста производства пищевых продуктов (**+11,3%** г/г после **+5,3%** г/г месяцем ранее). При этом уровень июля 2021 г. превышен на **+5,8%**.

2.6. Деревообрабатывающий комплекс в июле продолжил тенденцию на восстановление, начавшуюся в мае текущего года (**+4,3%** г/г после **+0,0%** г/г в июне и **+0,5%** г/г в мае). К уровню двухлетней давности сохраняется небольшое отставание: **-3,1%**.

3. Добыча полезных ископаемых по итогам июля улучшила показатели до **-1,5%** г/г после **-2,0%** г/г месяцем ранее на фоне ускорения роста **добычи угля** (**+4,4%** г/г) и **добычи прочих полезных ископаемых** (**+7,9%** г/г). С устранением сезонного фактора динамика выпуска составила **-0,4%** м/м SA. В целом за 7 месяцев текущего года выпуск добывающего сектора снизился на **-1,3%** г/г (за I полугодие 2023 г. – аналогичная динамика). К уровню двухлетней давности добывающий сектор второй месяц подряд демонстрирует околонулевую динамику.

ТАБЛИЦА 1. ПОКАЗАТЕЛИ ПРОМЫШЛЕННОГО ПРОИЗВОДСТВА, В % К АППГ¹

в % к соотв. периоду предыдущего года	янв.– июль.23	июль.23	июнь.23	май.23	апр.23	март.23	фев.23	янв.23	2022	2021
Промышленное производство	2,6	4,9	5,8	6,7	4,9	0,9	-1,7	-2,9	0,6	6,3
Добыча полезных ископаемых	-1,3	-1,5	-2,0	1,7	2,8	-3,5	-3,0	-3,5	1,3	4,2
добыча угля	1,9	4,4	3,2	6,5	9,1	0,3	-4,7	-4,7	-1,5	8,0
добыча сырой нефти и природного газа	-1,8	-3,3	0,9	2,6
добыча металлических руд	-2,1	-1,9	0,9	-2,8	0,0	-4,4	-3,5	-3,1	-3,3	1,2
добыча прочих полезных ископаемых	-3,3	7,9	-13,1	2,5	-12,3	4,1	-19,6	13,4	6,5	15,2
предоставление услуг в области добычи полезных ископаемых	-1,4	3,1	2,6	1,0	2,6	-5,1	-5,7	-10,1	5,1	9,0
Обрабатывающие производства	6,1	9,5	11,8	11,9	7,6	5,4	-1,5	-3,0	0,3	7,4
<i>Экспортно ориентированные отрасли</i>	3,7	3,8	6,5	7,8	8,4	6,5	-0,7	-4,8	-2,6	3,1
<i>Гражданские отрасли, ориентированные на внутренний спрос</i>	3,8	11,0	11,0	13,4	6,8	2,4	-5,4	-4,9	-2,3	5,0
<i>Отрасли ОПК</i>	20,7	24,8	31,4	28,9	17,5	19,4	20,8	8,6	10,3	15,4
пищевая промышленность	5,5	8,5	5,4	7,4	4,7	5,1	3,4	4,0	1,6	4,6
<i>в т.ч.</i>										
<i>пищевые продукты</i>	6,2	11,3	5,3	6,8	5,1	5,6	4,7	4,2	1,1	4,2
<i>напитки</i>	1,8	-5,0	0,2	8,0	2,4	2,1	-1,2	8,7	6,7	7,6
<i>табачные изделия</i>	3,0	-1,8	26,1	16,7	4,6	5,2	-8,6	-15,7	-7,1	2,3
лёгкая промышленность	3,7	6,7	6,6	8,3	2,4	3,3	0,7	-1,9	3,9	11,6
<i>в т.ч.</i>										
<i>текстильные изделия</i>	-3,0	2,4	-2,3	-3,1	-3,6	-1,8	1,5	-13,6	-4,0	15,1
<i>одежда</i>	6,0	6,4	8,7	13,3	3,8	6,0	-0,8	4,5	8,7	7,4
<i>кожа и изделия из неё</i>	10,2	15,9	17,6	16,0	9,9	5,5	3,2	2,4	5,6	16,7
деревообрабатывающий комплекс	-4,5	4,3	0,0	0,5	-4,2	-5,5	-11,5	-13,4	-2,0	10,5
<i>в т.ч.</i>										
<i>обработка древесины</i>	-7,1	12,1	4,1	-1,4	-8,5	-11,4	-17,5	-23,5	-10,1	11,9
<i>и производство изделий из неё</i>										
<i>бумага и бумажные изделия</i>	-2,4	-2,9	-0,8	4,0	2,4	-1,4	-8,1	-9,6	0,0	10,2
<i>деятельность полиграфическая и копирование носителей информации</i>	-4,6	7,9	-8,4	-6,4	-14,8	-3,2	-6,4	1,4	13,0	7,7
производство кокса и нефтепродуктов	4,9	1,3	3,0	6,6	16,0	9,6	-0,8	-0,1	-0,4	3,6

в % к соотв. периоду предыдущего года	янв.– июль.23	июль.23	июнь.23	май.23	апр.23	март.23	фев.23	янв.23	2022	2021
химический комплекс	2,4	9,7	9,7	8,6	5,0	-1,4	-7,7	-5,2	-0,3	8,7
<i>в т.ч.</i>										
<i>химические вещества и химические продукты</i>	2,8	8,6	9,0	7,8	7,6	0,3	-6,5	-5,3	-2,4	7,1
<i>лекарственные средства и медицинские материалы</i>	-6,0	4,3	6,1	2,0	-8,6	-10,7	-20,7	-7,7	9,3	14,3
<i>резиновые и пластмассовые изделия</i>	7,6	18,3	15,3	17,2	5,9	-0,2	-1,6	-3,0	0,3	10,5
производство прочей неметаллической минеральной продукции	1,1	4,7	4,7	7,4	0,8	0,1	-6,6	-10,2	3,6	9,3
металлургический комплекс	9,6	4,5	17,4	15,6	11,9	12,0	9,5	-2,3	3,1	4,1
<i>в т.ч.</i>										
<i>металлургия</i>	4,5	2,6	8,7	10,4	5,0	7,2	1,4	-3,9	-0,8	1,7
<i>готовые металлические изделия</i>	25,4	10,3	44,3	31,6	33,0	26,9	34,3	2,6	15,3	11,6
машиностроительный комплекс	19,1	45,5	39,0	44,8	15,7	11,4	-0,4	1,4	-5,7	11,8
<i>в т.ч.</i>										
<i>компьютеры, электроника, оптика</i>	31,5	42,6	65,2	30,4	21,7	24,3	18,7	9,8	9,3	9,9
<i>электрооборудование</i>	22,7	29,5	32,7	48,1	27,3	19,1	-0,5	3,5	1,1	7,7
<i>машины и оборудование, не вкл. в другие группировки</i>	3,6	17,3	13,7	12,0	-7,3	0,9	-1,6	-12,7	0,5	17,1
<i>автотранспортные, прицепы и полуприцепы</i>	-4,6	46,2	52,7	86,4	27,6	-6,0	-50,0	-53,6	-44,2	14,6
<i>прочие транспортные средства и оборудование</i>	28,9	66,7	27,1	49,1	12,9	13,5	11,9	30,4	-2,0	10,5
прочие производства	2,4	14,3	11,4	9,8	-2,5	-3,8	-4,9	-5,1	-1,2	4,3
<i>в т.ч.</i>										
<i>мебель</i>	8,3	34,2	26,7	29,5	7,2	0,6	-12,4	-14,3	4,9	17,7
<i>прочие готовые изделия</i>	3,6	23,4	13,3	12,3	0,1	-2,7	-13,7	-3,7	1,7	6,8
<i>ремонт и монтаж машин и оборудования</i>	0,9	8,5	7,7	5,0	-5,1	-5,0	-1,8	-3,3	-3,0	1,0
Обеспечение электроэнергией, газом и паром	0,2	2,7	2,2	-0,6	-0,7	-4,0	3,0	0,2	0,5	7,1
Водоснабжение, водоотведение, утилизация отходов	-3,7	8,0	3,1	-6,4	-1,3	-12,7	-8,4	-6,2	-3,3	12,6

Источник: Росстат, расчёты Минэкономразвития России

¹С марта 2023 г. предоставление и распространение информации по показателю приостановлено (постановление Правительства РФ от 26.04.2023 № 1074-р).

Тенденции и перспективы на рынке недвижимости

За период январь – июнь 2023 года отмечен рост цен жилой недвижимости:

- новых квартир в среднем по РФ на 5%,
- квартир вторичного рынка – на 5%,
- индивидуальных домов – на 8%,
- земельных участков для жилищного строительства – на 3-5%.
- Торговых помещений и зданий – на 4%,
- Административных помещений и зданий – на 2%,
- Складских помещений и зданий – на 6%,
- Производственных помещений и зданий – на 3%,

По данным Росреестра, за январь-июнь 2023 года заключено 372,68 тыс. договоров участия в долевом строительстве, что на 3% меньше, чем за тот же период 2022 года.

Государство стремится поддерживать строительную отрасль и рыночную стабильность. Реализуются льготные ипотечные программы для отдельных категорий граждан, долгосрочные программы комплексного регионального развития территорий, программы строительства новой инженерной инфраструктуры. Способствует стабилизации рынка сезонная активизация спроса населения и строительного бизнеса.

Рынок вторичного жилья в части спроса и ценообразования ориентируется на рынок новостроек и также стабилизируется.

Рынок коммерческой недвижимости достаточно стабилен, однако низкоактивен по причине низкой экономической активности предпринимательства в условиях низких финансовых и общеэкономических показателей. Но на фоне структурных изменений в экономике наблюдается активизация рынка в отраслях импортозамещения: пищевое производство, сельское хозяйство, производство бытовых товаров, оборудования, пластмасс, транспортных средств. Активизируется рынок складской недвижимости.

Рынок земельных участков достаточно стабилен в категории земель населенных пунктов: для жилищного строительства: многоквартирного строительства, индивидуального жилья, дачного и СНТ-строительства. Всегда востребованы земли на узловых местах: для розничной торговли, для автосервиса, для автозаправок, для складов. Участки для других целей пока мало востребованы, за исключением участков, выбранных для комплексного развития территорий в рамках реализации государственных программ.

Цены продажи и аренды на рынке недвижимости балансируют: с одной стороны, в соответствии с ростом себестоимости строительства (обусловленным инфляционным ростом и коррекцией объемов СМР) и ростом затрат на содержание объектов (которые растут в пределах инфляции в связи с обесцениванием денег на фоне структурных экономических изменений), с другой стороны, рост цен продажи и ставок аренды ограничен пониженным спросом на дорогостоящие товары (объекты недвижимости) на фоне низких доходов населения и бизнеса, а также на фоне низкой потребительской и деловой активности.

Выводы

1. Сегодня самым значимым фактором риска для всех национальных экономик являются кризисные процессы, происходящие в странах Запада и, прежде всего, США: социальное расслоение и политический раскол общества, дефицит энергии и ресурсов, огромный госдолг и дефицит госбюджетов, структурный кризис экономики, инфляция и высокая вероятность дефолта. Вместе с тем, все понимают, что этот дефолт ударит по всей мировой экономике и сейчас он никому не нужен. Решение о повышении «потолка» госдолга и включении печатного станка – внутриполитическая игра в самих США.

2. Ресурсные возможности России (кадровые, научные, энергетические, сырьевые), крепкое государство, обеспечивающее национальную безопасность и внутреннюю стабильность, низкая экономическая база и перспективы развития территорий и инфраструктуры дают все возможности, чтобы сохранять финансовую устойчивость, совершенствовать отраслевую структуру экономики. Сокращение импортозависимости и большая автономизация российской экономики в условиях ограниченности мировых природных ресурсов и кризиса долларовой системы взаиморасчетов, а также высокая емкость рынков России и ближнего зарубежья, позволяют выгодно для интересов страны рационализировать отраслевую структуру, обеспечить стабильность роста доходов бизнеса и населения, устойчивость и активность на всех рынках, включая рынок недвижимости.

3. Большая территория страны и полная обеспеченность энергией и всеми необходимыми минералами дают несравнимую с другими странами возможность развития промышленности стройматериалов, строительства жилья, складов, объектов торговли и сферы услуг, производственных цехов, коммунальных и других вспомогательных зданий, инженерной инфраструктуры и транспортных коммуникаций.

По мере развития общества, экономики, рынка недвижимости и строительных технологий предъявляются повышенные требования к качеству строительства и функциональным и эксплуатационным свойствам зданий. Коррекция цен способствует здоровой конкуренции на рынке, повышению качества строительства и степени готовности объектов, сдаваемых в эксплуатацию.

Активное участие государства в формировании сбалансированной отраслевой структуры экономики, менее зависимой от внешних рисков, позволит перейти к стабильному росту доходов, к восстановлению деловой активности, восстановлению спроса на новые и реконструированные объекты недвижимости. Востребованными будут качественные комфортабельные квартиры и индивидуальные жилые дома, обеспеченные развитой социальной и инженерной инфраструктурой, с возможностью онлайн-работы и полноценного отдыха, уличных прогулок и занятий спортом.

4. Ситуация с быстрым распространением пандемии и закрытием границ стран в 2020 году показала большие перспективы развития внутреннего туризма, индустрии краткосрочного отдыха выходного дня, водного отдыха и спорта, что влечёт за собой развитие и строительство качественной отечественной рекреационной инфраструктуры (гостиницы, дома отдыха и санатории, пляжи, аквапарки и аттракционы, внутренние дороги, придорожный и прибрежный сервис, рекреационное благоустройство и инфраструктура населенных пунктов).

5. На протяжении последних тридцати лет инвестиции в недвижимость были и остаются одним из самых выгодных вариантов сохранения и накопления средств, превышая темпы роста цены золота за этот же период почти вдвое. Это тем более актуально на фоне **волатильности курса рубля** и его **девальвации**.

6. В таких условиях приобретение качественной и перспективной недвижимости является хорошим средством сохранения и накопления средств. Это: комфортабельные квартиры («первичка» и качественная капитальная «вторичка» в административных и исторических центрах, в новых развитых экологически чистых районах), капитальные индивидуальные дома в городе и пригороде со всей инфраструктурой, перспективная коммерческая недвижимость (торговые помещения в узловых городских зонах, склады с развитой инфраструктурой, энергетически обеспеченные цеха и комплексы, объекты рекреационного назначения, туристического сервиса и бизнеса развлечений), а также перспективные земельные участки под строительство вышеуказанных объектов.

Источники:

1. Социально-экономическое положение России
<https://rosstat.gov.ru/storage/mediabank/osn-06-2023.pdf>,
2. <https://cbr.ru/key-indicators/>, http://www.cbr.ru/statistics/macro_itm/svs/,
3. <https://rosreestr.gov.ru/open-service/statistika-i-analitika/statisticheskaya-otchetnost/>,
Анализ подготовлен специалистами СтатРиелт

Источник: **Министерство экономического развития Российской Федерации**

Анализ влияния общей политической и социально-экономической обстановки в стране и регионе расположения объекта оценки на рынок оцениваемого объекта, в том числе тенденций, наметившихся на рынке, в период, предшествующий дате оценки

**Основные экономические и социальные показатели Московской области
О социальном и экономическом положении Московской области
за январь-июль 2023 года**

I. ОСНОВНЫЕ ЭКОНОМИЧЕСКИЕ И СОЦИАЛЬНЫЕ ПОКАЗАТЕЛИ

	Июль 2023 г.	В % к		Январь- июль 2023 г. в % к январю- июлю 2022 г.	Справочно		
		июлю 2022 г.	июню 2023 г.		июль 2022 г. в % к		январь- июль 2022 г. в % к январю- июлю 2021 г.
					июлю 2021 г.	июню 2022 г.	
Индекс промышленного производства ¹⁾	x	115,6	92,4	110,4	102,9 ²⁾	99,2 ²⁾	107,1 ²⁾
Объем отгруженных товаров собственного производства, выполненных работ и услуг собственными силами по видам экономической деятельности, млн рублей:							
добыча полезных ископаемых	2325,1	121,1	89,0	131,5	125,8 ²⁾	110,8 ²⁾	137,3 ²⁾
обрабатывающие производства	411294,7	126,3	98,3	117,4	105,6 ²⁾	97,6 ²⁾	111,6 ²⁾
обеспечение электрической энергией, газом и паром; кондиционирование воздуха	22344,9	110,2	96,7	113,0	107,7 ²⁾	91,4 ²⁾	102,6 ²⁾
водоснабжение; водоотведение, организация сбора и утилизации отходов, деятельность по ликвидации загрязнений	15455,6	143,7	102,5	124,5	99,3 ²⁾	100,3 ²⁾	107,6 ²⁾
Объем работ, выполненных по виду деятельности «Строительство», млн рублей	66151,9	85,5	111,5	87,4	127,2 ³⁾	112,5 ³⁾	150,3 ³⁾

¹⁾ Индекс промышленного производства исчисляется по видам деятельности «Добыча полезных ископаемых», «Обрабатывающие производства», «Обеспечение электрической энергией, газом и паром, кондиционирование воздуха», «Водоснабжение; водоотведение, организация сбора и утилизации отходов, деятельность по ликвидации загрязнений» на основе данных о динамике производства важнейших товаров-представителей (в натуральном и стоимостном выражении). В качестве весов используется структура валовой добавленной стоимости по видам экономической деятельности 2018 базового года.

²⁾ Данные уточнены в соответствии с регламентом разработки и публикации данных по производству и отгрузке продукции и динамике промышленного производства (приказ Росстата от 18.08.2020 № 470).

³⁾ Данные уточнены в соответствии с регламентом оценки, корректировки и публикации данных статистического наблюдения за строительством и инвестициями в основной капитал (приказ Росстата от 26.09.2016 № 544).

Основные социальные и экономические показатели

	Июль 2023 г.	в % к		Январь- июль 2023 г. в % к январю- июлю 2022 г.	Справочно		
		июль 2022 г.	июню 2023 г.		июль 2022 г. в % к		Январь- июль 2022 г. в % к январю- июлю 2021 г.
					июлю 2021 г.	июню 2022 г.	
Ввод в действие общей площади жилых домов, тыс. кв. метров ¹⁾	784,4	76,0	72,8	72,8	124,3	87,2	207,1
Инвестиции в основной капитал, млн рублей ^{2), 3)}	556477,6	x	x	103,1	x	x	108,9
Оборот розничной торговли, млн рублей	333780,1	116,7	103,0	102,7	83,5	101,6	90,0
Оборот общественного питания, млн рублей	15677,0	119,1	101,3	119,9	101,4	111,9	95,0
Объем платных услуг населению, млн рублей	64722,3	101,6	96,0	99,9	105,9	94,8	112,9
Индекс потребительских цен, %	x	107,0	100,7	107,8	116,6	99,6	116,3
Численность официально зарегистрированных безработных на конец периода, человек	12792	59,0	96,2	71,9	34,0	97,1	22,4
Среднемесячная начисленная заработная плата работников организаций ⁴⁾							
номинальная, рублей	84953,7	115,6	107,2	114,1	110,6	108,4	111,2
реальная	x	109,3	106,9	114,1	94,1	108,6	95,6

¹⁾ С учетом жилых домов, построенных и оформленных в собственность физических лиц на земельных участках, предназначенных для ведения садоводства.

²⁾ Квартальные итоги уточнены в соответствии с регламентом оценки, корректировки и публикации данных статистического наблюдения за строительством и инвестициями в основной капитал (приказ Росстата от 26.09.2016 № 544).

³⁾ Данные за январь-июнь 2023 г., январь-июнь 2023 г. к январю-июню 2022 г., январь-июнь 2022 г. к январю-июню 2021 г.

⁴⁾ Данные приведены за июль 2023 г., июль 2023 г. к июню 2022 г., июль 2023 г. к маю 2023 г., январь-июль 2023 г. к январю-июню 2022 г., июль 2022 г. к июню 2021 г., июль 2022 г. к маю 2022 г., январь-июль 2022 г. к январю-июню 2021 г.

Источник: <https://mosstat.gks.ru/folder/66241>

Анализ внешних факторов, влияющих на стоимость объекта оценки

К внешним факторам, влияющим на стоимость объекта оценки относятся:

- Экономические;

- Социальные;
- Политические.

Экономические факторы:

1. Спрос. Спрос определяется предпочтениями потребителей, которые зависят от того, какие доходы приносит данный объект собственнику, в какое время, с какими рисками это сопряжено.

2. Доход (прибыль) объекта оценки от эксплуатации и перепродажи. Доход, который может получить собственник объекта, зависит от характера операционной деятельности и возможности получить прибыль от продажи объекта после использования. Прибыль от операционной деятельности, в свою очередь, определяется соотношением потоков доходов и расходов.

3. Продолжительность получения доходов. Большое значение для формирования стоимости объекта оценки имеет время получения доходов.

4. Риск, связанный с объектом. На величине стоимости неизбежно сказывается и риск как вероятность получения ожидаемых в будущем доходов.

5. Степень контроля над объектом (наличие имущественных прав). Одним из важнейших факторов, влияющих на стоимость, является степень контроля, которую получает новый собственник. Объект может приобретаться в индивидуальную частную собственность или, к примеру, на праве аренды. В силу того, что покупаются большие права (право собственности), стоимость и цена, как правило, будут выше, чем в случае покупки права аренды.

6. Ограничения, наложенные государством или другими лицами на объект (арест, сервитуты и пр.).

7. Соотношение спроса и предложения на аналогичные объекты. На рыночную стоимость любого объекта влияет соотношение спроса и предложения. Если спрос превышает предложение, то покупатели готовы оплатить максимальную цену. Верхняя граница цены спроса определяется текущей стоимостью будущих прибылей, которые может получить собственник от владения этим объектом.

Социальные факторы:

1. Наличие и развитость инфраструктуры.
2. Демографическая ситуация и др.

Политические факторы:

1. Состояние законодательства в области оценки, собственности, налогообложения и т.д.;
2. Политико-правовая ситуация в стране.

Опыт показал, что в современных условиях при определении рыночной стоимости объекта оценки необходимо учитывать как внутренние, так и внешние факторы

Рынок недвижимости, его структура и объекты

Рынок недвижимости – сектор национальной рыночной экономики, представляющий собой совокупность объектов недвижимости, экономических субъектов, оперирующих на рынке, процессов функционирования рынка, т.е. процессов производства (создания), потребления (использования) и обмена объектов недвижимости и управления рынком, и механизмов, обеспечивающих функционирование рынка (инфраструктуры и правовой среды рынка). В соответствии с приведенным определением, структура рынка включает: объекты недвижимости

- субъекты рынка
- процессы функционирования рынка
- механизмы (инфраструктуру) рынка.

• Для целей анализа рынка и управления его созданием и развитием объекты недвижимости необходимо структурировать, т.е. выделять те или иные однородные группы. В законодательных, нормативных, методических актах и документах применяется классификация объектов по различным основаниям: по физическому статусу, назначению, качеству, местоположению, размерам, видам собственности (принадлежности на праве собственности), юридическому статусу (принадлежности на праве пользования). По физическому статусу выделяют:

земельные участки;

- жилье (жилые здания и помещения);
- нежилые здания и помещения, строения, сооружения;

В соответствии с ЗК РФ земли в Российской Федерации по целевому назначению подразделяются на следующие категории: земли сельскохозяйственного назначения;

- земли населенных пунктов;
- земли промышленности, энергетики, транспорта, связи, радиовещания, телевидения, информатики, земли для обеспечения космической деятельности, земли обороны, безопасности и земли иного специального назначения; земли особо охраняемых территорий и объектов;
- земли лесного фонда;
- земли водного фонда;
- земли запаса.

Земельные участки в городах, поселках, других населенных пунктах в пределах их черты (земли особо охраняемых территорий и объектов) в соответствии с градостроительными регламентами делятся на следующие территориальные зоны: жилая;

- общественно-деловая;
- производственная;
- инженерных и транспортных инфраструктур;
- рекреационная;
- сельскохозяйственного использования;
- специального назначения;
- военных объектов;
- иные территориальные зоны.

• жилье (жилые здания и помещения):

- многоквартирные жилые дома, квартиры в них и др. помещения для постоянного проживания (в домах отдыха, гостиницах, больницах, школах и т.п.);

индивидуальные и двух - четырех семейные малоэтажные жилые дома (старая застройка и дома традиционного типа - домовладения и нового типа – коттеджи, таунхаусы); коммерческая недвижимость:

- офисные здания и помещения административно-офисного назначения;
- гостиницы, мотели, дома отдыха;
- магазины, торговые центры;
- рестораны, кафе и др. пункты общепита;
- пункты бытового обслуживания, сервиса.

промышленная недвижимость:

- заводские и фабричные помещения, здания и сооружения производственного назначения; мосты, трубопроводы, дороги, дамбы и др. инженерные сооружения;
- паркинги, гаражи;
- склады, складские помещения.
- недвижимость социально-культурного назначения:
- здания правительственных и административных учреждений;
- культурно-оздоровительные, образовательные, спортивные объекты;
- религиозные объекты.

Сегментирование земельного рынка

Земли в Российской Федерации по целевому назначению подразделяются на следующие категории:

- земли сельскохозяйственного назначения;
- земли населенных пунктов;

- земли промышленности, энергетики, транспорта, связи, радиовещания, телевидения, информатики, земли для обеспечения космической деятельности, земли обороны, безопасности и земли иного специального назначения;

- земли особо охраняемых территорий и объектов;
- земли лесного фонда; - земли водного фонда;
- земли запаса.

Правовой режим земель определяется исходя из их принадлежности к той или иной категории и разрешенного использования в соответствии с зонированием территорий. В соответствии с законодательством возможен перевод земельного участка из одной категории в другую. Целевым назначением и разрешенным использованием образуемых земельных участков признаются целевое назначение и разрешенное использование земельных участков, из которых при разделе, объединении, перераспределении или выделе образуются земельные участки. Земельные участки могут быть выведены из оборота либо ограничены в обороте.

Земельные участки, отнесенные к землям, изъятым из оборота, не могут предоставляться в частную собственность, а также быть объектами сделок, предусмотренных гражданским законодательством. Земельные участки, отнесенные к землям, ограниченным в

обороте, не предоставляются в частную собственность, за исключением случаев, установленных федеральными законами. Каждый земельный участок, сведения о котором внесены в государственный кадастр недвижимости, имеет не повторяющийся во времени и на территории Российской Федерации государственный учетный номер (кадастровый номер).

Кадастровые номера присваиваются объектам недвижимости органом кадастрового учета. Все земельные участки, независимо от форм собственности, подлежат государственному кадастровому учету.

1 марта 2008 года вступил в силу Федеральный закон «О государственном кадастре недвижимости», в соответствии с которым создается единый систематизированный свод сведений о недвижимом имуществе. Объектами государственного кадастрового учета являются земельные участки, здания, сооружения, помещения, объекты незавершенного строительства.

Определение сегмента рынка, к которому принадлежит оцениваемый объект

Согласно п. 10 ФСО № 7, для определения стоимости недвижимости оценщик исследует рынок в тех его сегментах, к которым относятся фактическое использование оцениваемого объекта и другие виды использования, необходимые для определения его стоимости.

Объектом оценки является: Земельные участки, земли населенных пунктов» с разрешенным использованием склады, производственная деятельность, участки предназначены для строительства подъездных путей к другим участкам. Объект оценки расположен: Объекты оценки расположены: Российская Федерация, Московская область, коммуникации по границе. Инфраструктура района развита.

Таким образом, можно сделать вывод, что Объект оценки относится к земельным участкам для размещения склады, производственная деятельность, участки предназначены для строительства подъездных путей к другим участкам. На основании вышеизложенного, а также описания, приведенного в разделе 3. «Характеристика объекта оценки», альтернативные варианты использования оцениваемого объекта не рассматривались.

Учитывая, что Объект оценки расположен по адресу Московская область, Подольский район, , далее проводится исследование рынка земельных участков в Московской области.

Обзор рынка земельных участков Московской области

Основные тенденции рынка, отмечаемые аналитиками, — замедление темпов роста и дефицит качественного предложения. При этом события 2022 года и последовавшая за ними турбулентность в большинстве отраслей экономики существенно изменили тренды, появившиеся за время пандемии и самоизоляции. Период бурного развития закончился, а спрос на загородном рынке смещается в сторону покупки именно земельных участков, а не готовых домов.

- **Московская область**

По информации с сайта cian.ru, средняя стоимость готового загородного дома в Московской области с 2020 по 2022 год выросла более чем на 60%. В связи с этим покупатели стали чаще интересоваться покупкой земельных участков под самостоятельное строительство. Однако предложение таких участков в Московском регионе сократилось на треть.

Специалисты отмечают, что в период ажиотажного спроса в 2020–2021 годах были распроданы практически все наиболее ликвидные готовые объекты. В связи с этим продавцы подняли цены и на земельные участки. За первые 6 месяцев 2021 года увеличение стоимости по наиболее престижным направлениям составило:

- на Рублево-Успенском шоссе — 15%;
- на Ильинском шоссе — 14,9%;
- на Новорижском шоссе — 12%.

Интересно, что цены на участки по традиционно более дешевым восточному и юго-восточному направлениям в это время, наоборот, снизились. В лидерах были Щелковское и Горьковское шоссе — 3 и 4% соответственно, а самые дешевые участки Подмоскovie в Егорьевском шоссе продавались в 30 раз дешевле, чем на Рублевке.

По данным анализа рынка, проведенного экспертами «ЦИАН.Аналитики», цены на земельные участки в Московской области в 2022 году росли с меньшей скоростью, хотя темпы их роста все равно были выше, чем у загородных домов, по которым во втором и третьем квартале наблюдается стагнация и сокращение спроса.

Доля желающих купить участок и начать собственное строительство выросла до 40%, хотя еще пару лет назад она стабильно держалась на уровне 30%. Во многом этому способствовало распространение льготной программы ипотеки на ИЖС, которая действует в РФ с декабря 2020 года, а также низкая ключевая ставка ЦБ РФ в 2021 году.

- **Коммерческая земля**

Тенденции, отмеченные выше, проявляются и при анализе рынка земельных участков коммерческого назначения. Так, в 2021 году в Московской области девелоперы приобрели более 1,4 тыс. га земли, более 90% которой будет отдано под организованное индивидуальное жилищное строительство.

Интерес коммерческих застройщиков вызывают также следующие объекты:

- технопарки;
- склады и логистические комплексы;
- помещения свободного назначения.

Классические бизнес-центры постепенно теряют популярность, так как пандемия довольно существенно изменила подход многих компаний к размещению своих сотрудников. Использование удаленных форматов работы, рост популярности коворкингов и развитие телекоммуникационных платформ привели к сокращению спроса на офисные помещения.

По итогам ценового анализа рынка отмечается существенный рост стоимости коммерческих земельных участков в 3 и 4 кварталах 2021 года. К концу 2022 года цены на их покупку и аренду снизились относительно пиковых значений на 25% и 20% соответственно, однако все равно остались на существенно более высоком уровне, чем в 2020 году.

Эксперты прогнозируют, что в ближайшие 5 лет цены будут относительно стабильными и в самом оптимистичном для рынка варианте вырастут не более чем на 10%.

- **Земли промышленного назначения**

Участки земли, выделенные под промышленные объекты, не так многочисленны и популярны. В целом этот рынок в последние годы развивается под действием тех же тенденций, что и остальные, хотя и имеет ряд особенностей:

- в крупных городах, как правило, до сих пор существует довольно много заброшенных территорий и промзон — бывших фабрик и заводов. Сейчас они постепенно выкупаются на вторичном рынке и переформируются под жилую или коммерческую застройку;
- новые участки обычно покупаются в пригородной зоне, так как в городах организовать производство довольно сложно из-за экологических и транспортных ограничений;

- сезонность здесь полностью отсутствует, в отличие, например, от рынка земельных участков под ИЖС, где традиционно периодами наибольшей активности являются весна (февраль — апрель) и осень (сентябрь — ноябрь);
- наибольшим спросом пользуются участки на относительно недорогих южном и юго-восточном направлениях, однако очень важным фактором выбора является транспортная доступность.

События 2022 года обусловили появление новых трендов на этом рынке. В связи с необходимостью замещения импортной продукции ушедших из России брендов федеральные и региональные власти стимулируют открытие новых производств, отдавая для наиболее приоритетных проектов земли промышленного назначения в аренду без торгов. Так, в Москве с начала года под эти цели было выделено более 100 га площади. Предполагается, что на создаваемых предприятиях будет организовано более 9000 рабочих мест.

- **Анализ рынка ИЖС**

Наибольшей популярностью в 2022 году пользуются недорогие земельные участки без подряда, спрос на которые, по разным оценкам, вырос на 20–50%, что в сложившихся в настоящее время условиях вполне естественно:

- это наиболее доступный сегмент участков под ИЖС. Покупатель может самостоятельно выбирать проект и подрядчика;
- покупка земельного участка часто совершается в инвестиционных целях, при этом дом строится в течение нескольких сезонов;
- цены на стройматериалы стабилизировались, поэтому общий объем затрат на реализацию индивидуального строительства стал более прогнозируемым.

Однако строительство — это долгое и достаточно ответственное мероприятие, поэтому готовые дома по-прежнему востребованы. Процент потребителей из поколения Y (родившихся в 1984–2000 гг.) на рынке растет, а это зачастую люди, которые не хотят ждать и разбираться во всех тонкостях процесса. Специалисты отмечают значительный потенциал небольших и относительно недорогих загородных домов — перспектива получить все и сразу может стать весомым аргументом в пользу отказа от приобретения земельного участка, тем более что многие покупатели для оплаты загородного жилья продают квартиры, в которых жили до этого.

Лидеры по общей площади жилой застройки среди федеральных округов в 2021 году:

- ЦФО — 14 357 м², доля ИЖС составила 49%;
- ПФО — 10 636,5 м², 61%;
- ЮФО — 5 276,2 м², 56%.

В среднем по России доля объектов индивидуальной жилой застройки в общем объеме жилого строительства в период с 2019 по 2021 г. выросла с 46 до 53%. Динамика этого показателя по некоторым регионам приведена в таблице ниже.

Доля индивидуальной жилой застройки в общем объеме введенного жилья по некоторым регионам России, 2019–2021 гг.

Регион	2019	2020	2021
Московская область	47%	48%	63%
Ленинградская область	37%	50%	67%
Свердловская область	39%	44%	47%
Тюменская область	30%	38%	43%
Ростовская область	52%	49%	55%
Новосибирская область	31%	25%	30%
Воронежская область	41%	49%	53%
Самарская область	49%	66%	58%
Челябинская область	45%	44%	60%
Курская область	62%	63%	56%
Калужская область	59%	75%	66%

Тульская область	62%	47%	60%
Волгоградская область	46%	45%	49%
Республика Крым	73%	75%	61%
Краснодарский край	43%	46%	52%

Источник: Росстат

Ожидаемо наибольший рост доли ИЖС произошел вблизи мегаполисов (Москва и Санкт-Петербург), а также других городов-миллионников (Краснодар, Воронеж, Екатеринбург, Волгоград и т. д.). Обращает на себя внимание также довольно сильное снижение этого показателя в Крыму при общем росте многоквартирного строительства в этом регионе на 40%. Эксперты объясняют это уменьшением количества выданных прав на объекты ИЖС, а также сокращением числа домов, построенных населением в рамках дачной амнистии. Другая причина — угроза дефицита воды в неблагоприятные по погодным условиям годы. Такой опасности прежде всего подвержены районы Симферополя, Алушты, Керчи, Феодосии и ряда других городов.

В целом аналитики [MegaResearch](https://www.megaresearch.ru) дают оптимистичный прогноз на дальнейшее развитие рынка земельных участков под ИЖС. Спрос на них по-прежнему высок, а появление новых технологий строительства и тренд на импортозамещение на рынке строительных материалов в перспективе могут привести к снижению стоимости загородных домов и еще большему росту их популярности.

Источник: https://www.megaresearch.ru/news_in/analiz-rynka-zemelnyh-uchastkov?ysclid=lep8mmfft7415766714

«Коронавирусный кризис» стимулировал рост спроса на загородную недвижимость. Интерес вырос не только к готовым домам, но и к земельным участкам. По различным оценкам, количество запросов за последние несколько месяцев выросло от 15 до 40%. Руководитель отдела продаж Объединенной группы риэлторских компаний (АН «ОГРК») Валерий Смольков рассказал о положении дел на рынке земельных участков в Московсковской области, которые предназначены для реализации промышленных и жилых проектов.

– Предложение земельных участков в Московсковской области в целом значительно превышает спрос. Наиболее сильно заметна «просадка» цен на земли сельхозназначения и на предназначенные для индивидуального жилого строительства. Участки такого формата и площадью от 10 до 50 га пользуются низким спросом из-за отсутствия новых проектов. Так, например, за весь 2019 года нам известно всего о 9 новых проектах со строительством домов и порядка 30 проектов – участки без подряда. При этом непонятно то, сколько из них окажется жизнеспособными.

Если говорить о стоимости земли для дачного строительства, то большие участки (от 10 Га до 50 Га) на расстоянии 30-50 км от МКАД продаются по цене от 30-70 тыс. рублей за сотку. Это в среднем.

Средняя стоимость участков сельскохозяйственного назначения, которые располагаются на расстоянии 50-100 км от МКАД начинается от 500 руб. за сотку и достигает 15 тыс. рублей за сотку.

Земли промышленного назначения на удалении в 15-50 км от МКАД и общей площадью от 50 до 250 га стоят от 70 до 230 тыс. рублей за сотку. Таких объектов достаточно много. Например, только в нашей базе таких участков более 50. Их стоимостью разнится от 15 до 500 млн рублей.

Если говорить об объеме предложения, то видимых изменений не произошло – участков для бизнеса, жилья достаточно и инвесторов есть «простор» для выбора площадки.

Кризис и пандемия, безусловно, внесут ценовые коррективы, но общая картина станет понятна уже в следующем году, так как рынок достаточно инертен. Об этом можно судить по тому как события развивались после кризиса 2008 года. Последствия того кризиса ощущаются до сегодняшнего дня и они до сих пор не очевидны.

Безусловно, спрос на земельные участки в апреле вырос, но я бы поставил под сомнение размер этого роста. Так, по некоторым оценкам он составляет от 15 до 40% – на мой взгляд, повышенный спрос является временным явлением и достигает отметки в 5-7%. Думаю, что к осени мы вернемся в прежнюю статистику.

В 2019 году участки в Московской области фактически показали отрицательную ценовую динамику. Так, земли сельскохозяйственного назначения и промназначения потеряли около 9-10%. В нынешнем году рынок не вышел на ценовое плато, поэтому по итогам года, скорее всего, мы ждем корректировку со знаком минус.

По нашей оценке никаких объективных причин для роста данного сегмента нет. При этом такая динамика актуальна, начиная с 2009 года. Сейчас нельзя говорить даже о стагнации цен – сейчас налицо дефляция. При этом такая динамика существует уже в течение 5 лет. Вероятно, что в нынешнем году ничего не изменится, а говорить о прогнозах на 2021 году преждевременно. Большинство участков и объектов явно переоценены.

Источник: <http://www.realto.ru/journal/articles/zemli-podmoskovya-budut-deshevet-ekspert/>
Источник: <https://pravozashit.ru/analiz-rynka-zemli-promnaznacheniya-moskovskoj-oblasti-2020.html>

Предложение участков в Московской области значительно превышает спрос, говорит Валерий Смольков, руководитель отдела продаж «Объединенной группы риэлторский компаний» (АН «ОГРК»). С кризиса 2008 г. ситуация на рынке земли грустная: существует только точечный спрос. И бизнес-активность год от года скорее уменьшается, чем увеличивается, добавляет Дмитрий Лебедев, председатель совета директоров Basis Investment Company.

Выбор на первый взгляд большой для разных проектов: складов или производств, магазинов или офисов, под строительство жилья, наконец, добавляет Константин Фомиченко, директор департамента индустриальной и складской недвижимости Knight Frank. Но, по оценке Ильи Терентьева, гендиректора УК «Русская сотка», в основном это участки сельскохозяйственного назначения (иногда уже с утвержденными ПЗЗ, тогда земля может использоваться для индивидуального жилищного строительства) – собственники держат землю в этом статусе в связи со сравнительно невысокими налогами (0,3% от кадастровой стоимости, если сельхозземли используются по назначению, 1,5% – если не по назначению), отсутствием инвестиций или предложений по развитию. По данным компании, в 30-километровой зоне от МКАД чаще встречаются переведенные в другой статус участки, например земли поселений или земли для размещения промышленных объектов, поэтому более-менее активный рынок сосредоточен в этой зоне.

В настоящее время не существует ресурса или единой площадки с данными, которые бы позволяли объективно оценить общий объем рынка земли в Московской области, а значительная часть информации в принципе не является публичной, говорит Лебедев. По оценке Максима Лещева, управляющего партнера Группы МЕТА, из примерно 1,5 млн га сельскохозяйственного назначения на территории Московской области около 300 000 га подготовлены к продаже.

Препятствует сделкам, по его словам, то, что часто эти земли находятся в залоге у банков и есть проблемы с кредиторами. Например, в залог участок банк брал при цене \$10 000 за сотку, а сейчас цена – 10 000 руб., а то и дешевле. Ряд крупных владельцев быть таковыми перестал по разным причинам, некоторые закопались в еще большую непубличность, а между тем участков, которые не продаются годами, скопилось немало. Причины – завышенная стоимость, наличие обременений, невозможность использования участка по назначению, перечисляет Фомиченко. Владельцам таких активов остается либо снижать цену, либо искать варианты альтернативного использования, например действительно заняться сельским хозяйством или начать добывать песок, если есть такая возможность.

Дешевающий актив

Чтобы был шанс продать участок, цена должна находиться на нижней границе рынка, а иногда и за ней на 5–10%, считает Терентьев: «Я знаю многих владельцев, которые не могут продать активы 5–7 и более лет. Они ежегодно снижают цену и уже жалеют, что не продали

раньше. Это касается и земель промышленности, и земель поселений». Сейчас некоторые из тех, с кем его компания вела переговоры несколько лет назад по тому или иному участку, соглашаются отдать землю в управление под создание загородных поселков, тогда как прежде были категорически против этого. Несколько лет пытаются продать землю сельскохозяйственного и промышленного назначения и Basis Investment Company, но пока покупателей нет.

Впрочем, Смольков считает, что 80% участков все-таки продаются за 3–4 месяца, если собственник достаточно мотивирован и реально оценивает объект. Остальные 20% – абсолютный неликвид.

По данным ОГРК, цена земли сельскохозяйственного назначения в зоне 50–100 км от МКАД – от 500 до 15 000 руб. за сотку. Участки под дачное строительство (10–50 га) на удалении 30–50 км от МКАД в массовом сегменте стоят в среднем 30 000–70 000 руб. за сотку. Но 3–11 га, пригодные для поселков элитных (например, в районе Дарьино, Лызлово, Лайково, Лапино по Рублевскому шоссе), по данным Point Estate, уже идут по \$10 000–20 000 за сотку, на Николиной Горе – от \$25 000. В Покровском на Новорижском шоссе (23 км от МКАД) 20 га выставлены по цене 220 000 руб. за сотку. По подсчетам аналитиков «Авито недвижимости», сотка под ИЖС в Московской области по итогам апреля в среднем стоила 73 279 руб. Это на 8,4% дешевле, чем годом ранее (80 000 руб.) По итогам продаж в мае 2020 г. цена снизилась до 70 837 руб. (-3,3%).

Земли промышленного назначения на удалении в 15–50 км от МКАД и общей площадью от 50 до 250 га стоят от 70 000 до 230 00 руб. за сотку. Таких участков достаточно много. Например, в базе ОГРК их более 50, по цене от 15 млн до 500 млн руб. По данным Knight Frank, цена в промышленных парках на востоке Московской области колеблется от 150 000 до 350 000 руб. за сотку в зависимости от того, насколько развита площадка, есть ли резиденты. Сергей Горяинов, руководитель департамента загородной недвижимости Point Estate, и Смольков считают, что земля продолжит дешеветь.

Требования покупателей изменились сильнее, чем привычки собственников. По словам Валерия Кузнецова, коммерческого директора RDI, с каждым годом запросы от девелоперов «становятся все более структурированными»: нужное целевое назначение и вид разрешенного использования участка, его соответствие ПЗЗ и др. Сильное влияние на рынок оказало введение в 2017 г. зон КУРТ (комплексного устойчивого развития территорий). Часть земель в Московской области попали под это регулирование, появились ограничения по площади застройки, высотности и т. д., объясняет Кузнецов. В результате выход полезной жилой площади на этих участках заметно уменьшился, интерес к ним упал. И только если ПЗЗ удастся изменить и повысить долю жилья, стоимость актива и спрос на него возрастают. Но сейчас это сложная процедура, говорит эксперт.

Подмосковье – зона рискованного земледелия, но некий спрос со стороны небольших сельхозпредприятий и фермерских хозяйств есть. Есть и предложение, например, в базе «Инвест-недвижимости» более 1500 таких участков в Московской и граничащей с ней Калужской, Тульской и Рязанской областях. До начала пандемии основными покупателями были профессиональные мелкие и средние сельхозпредприятия, фермеры, рассказывает гендиректор компании Галина Зарипова, но за время вынужденного карантина выросло количество заявок от желающих приобрести сельхозземлю, чтобы выращивать продукты питания для семьи. Для этих целей спрашивают от 1 до 100 га, преимущественно по южным направлениям от Москвы. А среди покупателей и будущих фермеров все больше бывших владельцев бизнесов, в том числе связанных со строительством городской недвижимости, которые ничего не понимают в сельском хозяйстве, отмечает Зарипова.

Территории для бизнеса

По словам Игоря Калинина, коммерческого директора проекта «Мой гектар», два типа участков пользуются стабильным спросом – это земли промышленного назначения, которые подходят под строительство заводов и производств, и земли под коттеджные поселки. Размер – от 5 до 50 га. Кузнецов, однако, считает интерес к участкам под технопарки, склады или

производства минимальным. Попытки развивать промышленные кластеры предпринимаются, но довольно вяло, а во время пандемии и карантина о деловой активности вообще не идет речи, добавил Лебедев. Он напомнил, что участки под застройку складов активно продавались до 2008 г. и складов в аренду более чем достаточно.

Хотя, по словам Фомиченко, компании, которые приняли решение о покупке и прошли инвестиционные комитеты до начала пандемии, не приостановили работу по согласованию условий сделки, договоров купли-продажи. Но те, которые рассматривали приобретение участков в инвестиционных целях и еще не вошли в обязывающие соглашения, приостановили переговоры до снятия всех ограничений. Тем более что и до пандемии в последние годы это были не самые рентабельные инвестиции. Поэтому RDI планирует сама делать проекты, а не продавать землю, сообщил Кузнецов. Например, сейчас работают над концепцией технопарка у деревни Старосырово в новой Москве на 65 га, это займет около двух лет.

Лещев тем не менее заметил интерес к землям промышленного назначения со стороны малого бизнеса: компании покупают небольшие, от 30 соток до 1 га, участки (как правило, на территориях индустриальных парков) и строят производственно-складские базы, административные здания для собственных нужд или используют площадку для размещения дорожной техники.

МЕТА уже реализовала несколько проектов индустриально-складских парков (их собственники – юридические и физические лица, у которых с группой заключены договоры о совместной деятельности), где земля после межевания продается участками от 30 соток. «Большое Покровское» (15 км от МКАД по Киевскому шоссе, от 300 000 руб. за сотку) уже практически распродано. В «Новоселках» в 51 км от МКАД по Симферопольскому шоссе продаются участки от 50 соток под строительство производственных и складских комплексов, от 70 000 руб., в промпарке «Коробово» (8 км от МКАД по трассе А 105 Москва – Домодедово) – от 325 000 руб. за сотку под промышленно-складскую и офисно-торговую застройку. Продажи в «Коробово» начались в конце прошлого года, рассказывает Лещев, в начале этого года продали три участка, в разгар пандемии продажи остановились, покупатели пока стараются понять, что будет с экономикой дальше. Компания не планирует снижать цену, а в случае замедления продаж просто уменьшит площади минимальных участков с 30 до 20 соток и таким способом снизит стоимость лотов, говорит управляющий партнер Группы МЕТА.

По данным Knight Frank, земля под офисы или ритейл спросом не пользуется. Для торговых центров нужны участки вдоль федеральных трасс, на МКАД и в местах, где большой трафик, напоминает Зарипова, но, по словам Лещева, лучшие земли уже разобраны крупными торговыми сетями: «Речь может идти только о покупке небольших участков под строительство узкопрофильных магазинов». «В настоящее время интерес ритейлеров сконцентрирован на поиске нужных площадей внутри жилых кварталов», – добавляет Лещев.

И «несистемных» покупателей, по словам эксперта, немного. Как правило, они долго вынашивают в голове проект по строительству гоночной трассы, парка развлечений, конно-спортивного клуба и др., потом долго подбирают землю, но до сделки по разным причинам дело не доходит. Например, Калинин рассказывает о сорвавшейся сделке по покупке 115 га для строительства гостиничного комплекса с конным клубом – ее готовили полгода.

Только жилье

Рынок загородной недвижимости за последние годы только терял покупателей, поэтому и активность девелоперов здесь минимальна. По словам Терентьева, 80% всех заключаемых сделок с землей под строительство коттеджных поселков – под проекты эконом-класса, где в розницу продаются участки без подряда. Пандемия, порушив многие бизнесы, вызвала даже некоторое оживление спроса на загородные дома, игроки этого рынка встрепенулись, интерес к участкам под коттеджные поселки уже выше, чем 1,5–2 года назад, говорит Сергей Горяинов, руководитель департамента загородной недвижимости Point Estate. У компании появились клиенты, которые рассматривают участки по 20–25 га или даже по гектару для создания совсем камерных поселков.

По словам Калинина, в январе-феврале у компании «Мой гектар» прошли три сделки, в двух случаях землю, 14 га и 35 га, купили под коттеджные поселки. Но в марте и апреле сделок не было – инвесторы взяли паузу. Калинин объясняет это тем, что инвестиции достаточно серьезные, от 50 млн руб.

Сергей Колосницын, директор департамента жилой недвижимости Penny Lane Realty, говорит, что некоторые лендлорды сейчас предприняли попытки заняться девелопментом и зовут риэлторов в консультанты: «Так и мы вместо того, чтобы содействовать в продажах, уже в роли консалтеров совместно разрабатываем с ними концепции проектов». В работе у компании сейчас 25 га на Рублево-Успенском, 18 га на Новорижском, 25 га на Дмитровском шоссе. Профессиональные игроки готовятся к оживлению загородного рынка, доволен Колосницын, ведь в последние годы «не с кем было работать».

Спрос на землю, в том числе под застройку поселками, вряд ли вырастет и после пандемии. Рынок все еще затоварен – несколько лет будут торговаться предложения, которые есть в наличии.

По оценке RDI, все эти процессы пока не отразились на рынке земли под ИЖС. Возможно, о каком-то влиянии можно будет говорить лишь во второй половине года, если получат развитие новые загородные тренды и (или) заработает ипотека на ИЖС – сейчас, по словам Кузнецова, официально банки предлагают такие кредиты, но на практике получить их крайне сложно: «Наши клиенты не раз сталкивались с этой проблемой, в итоге отказываясь от покупки участков».

Источник: <https://www.vedomosti.ru/realty/articles/2020/06/12/832498-zemlya-podmoskove-dlya-investorov>

Обзор рынка промышленной земли

АНАЛИЗ РЫНКА ЗЕМЕЛЬНЫХ УЧАСТКОВ КОММЕРЧЕСКОГО НАЗНАЧЕНИЯ МОСКОВСКОЙ ОБЛАСТИ

Данный анализ рынка был подготовлен на основании информации, опубликованной в открытом доступе на сайте <https://www.cian.ru/>, <https://www.avito.ru/>.

ДЛЯ ПОЛУЧЕНИЯ БОЛЕЕ ТОЧНЫХ РЕЗУЛЬТАТОВ МОСКОВСКИЙ РЕГИОН (МР) ЗА ПРЕДЕЛАМИ МКАД БЫЛ РАЗДЕЛЕН НА СЛЕДУЮЩИЕ ЭКОНОМИЧЕСКИЕ ЗОНЫ (ЭЗ):

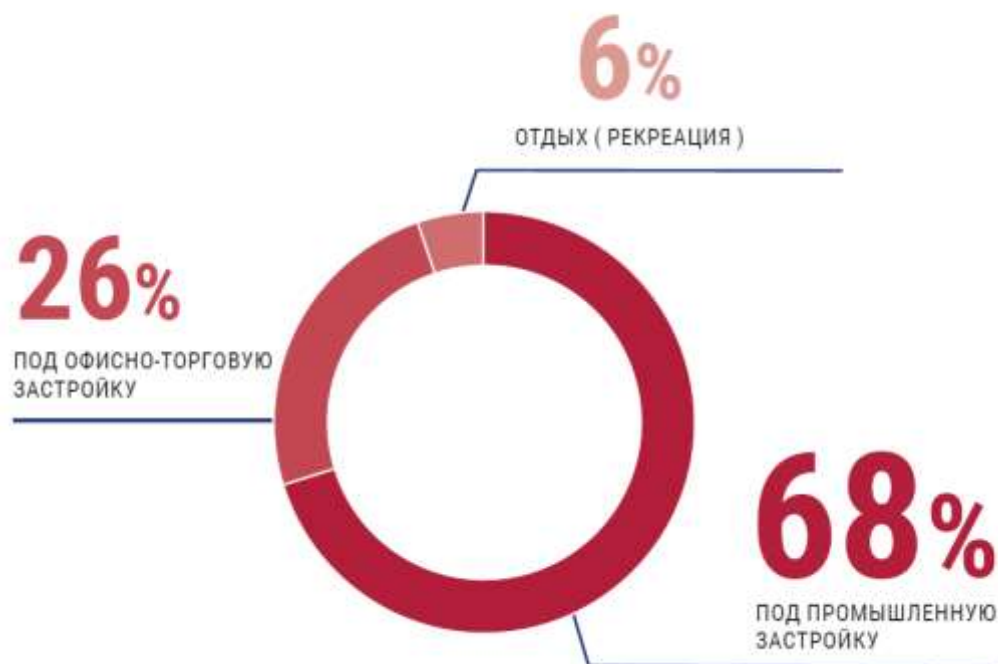
- до ≈10 км от МКАД;
- от ≈10 км от МКАД до ММК (А-107); от ММК (А-107) до МБК (А-108);
- за пределами МБК (А-108).

В РАМКАХ КАЖДОЙ ВЫДЕЛЕННОЙ ЭЗ, БЫЛИ ОПРЕДЕЛЕНЫ НАПРАВЛЕНИЯ ОТНОСИТЕЛЬНО МКАД:

- Север
- Северо-восток
- Восток
- Юго-восток
- Юг
- Юго-запад
- Запад
- Северо-запад

Всего было проанализировано порядка 1000 предложений по продаже земельных участков различного назначения.

СТРУКТУРА ПРЕДЛОЖЕНИЯ В ЗАВИСИМОСТИ ОТ НАЗНАЧЕНИЯ ЗЕМЕЛЬНЫХ УЧАСТКОВ МОСКОВСКОЙ ОБЛАСТИ

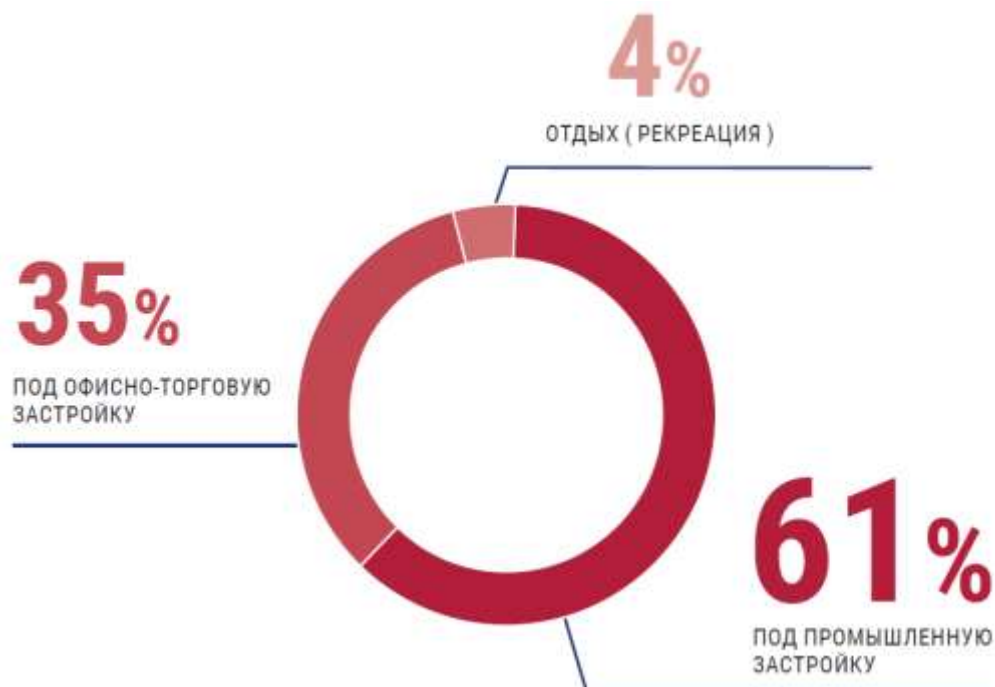


- Под промышленную застройку — 68%
- Под офисно-торговую застройку — 26%
- Отдых (рекреация) — 6%

Больше всего на рынке продажи земельных участков в Московской области представлено участков под промышленную застройку (производство, склады, производственные базы и т. д.) — (68%). Доля, приходящаяся на земельные участки под офисно-торговую застройку (торговля, офисы, общественно- деловая застройка и т. д.), составляет (26%). Наименьшая доля в

совокупном предложении приходится на земельные участки под рекреацию и отдых (базы отдыха, лагеря, санатории и т. д.), она составила (6%).

СТРУКТУРА ПРЕДЛОЖЕНИЯ В ЗАВИСИМОСТИ ОТ НАЗНАЧЕНИЯ ЗЕМЕЛЬНЫХ УЧАСТКОВ ЭКОНОМИЧЕСКАЯ ЗОНА "ДО 10 КМ ОТ МКАД"



- Под промышленную застройку — 61%
- Под офисно-торговую застройку — 35%
- Отдых (рекреация) — 4%

На земельные участки под промышленную застройку по экономической зоне «до 10 км от МКАД» приходится (61%) от общего предложения. Доля, приходящаяся на земельные участки под офисно- торговую застройку, составила (35%). Наименьшая доля приходится на земельные участки под рекреацию и отдых – всего (4%).

На рисунке 3 изображен график выявленных предложений по продаже земельных участков различного назначения в ЭЗ «от ≈10 км от МКАД до ММК (А-107)».

СТРУКТУРА ПРЕДЛОЖЕНИЯ В ЗАВИСИМОСТИ ОТ НАЗНАЧЕНИЯ ЗЕМЕЛЬНЫХ УЧАСТКОВ ЭКОНОМИЧЕСКАЯ ЗОНА ОТ "10 КМ ОТ МКАД ДО ММК"

**СТРУКТУРА ПРЕДЛОЖЕНИЯ В ЗАВИСИМОСТИ ОТ НАЗНАЧЕНИЯ
ЗЕМЕЛЬНЫХ УЧАСТКОВ ЭКОНОМИЧЕСКАЯ ЗОНА ОТ "10 КМ ОТ МКАД
ДО ММК"**



- Под промышленную застройку — 80%
- Под офисно-торговую застройку — 17%
- Отдых (рекреация) — 3%

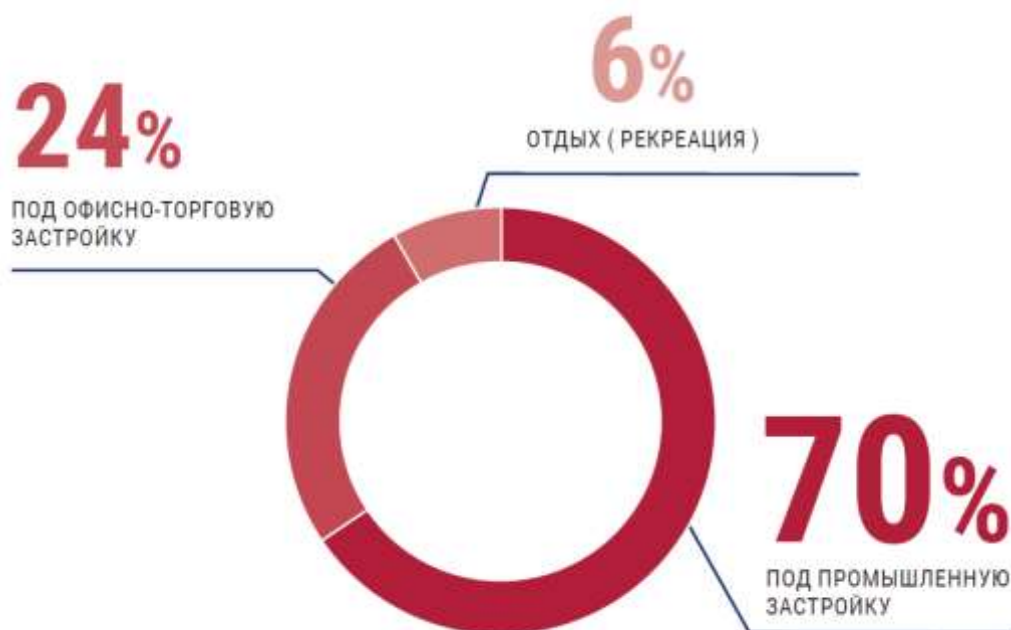
Так, на земельные участки под офисно-торговую застройку пришлось – (17%) предложений, под рекреацию и отдых – (3%). Преобладающая часть предложений – (80%) - приходится на долю промышленной

**СТРУКТУРА ПРЕДЛОЖЕНИЯ В ЗАВИСИМОСТИ ОТ НАЗНАЧЕНИЯ ЗЕМЕЛЬНЫХ
УЧАСТКОВ ЭКОНОМИЧЕСКАЯ ЗОНА "ОТ ММК ДО БМК"**



На территории ЭЗ "от ММК до БМК" складывается схожая ситуация. Под промышленную застройку участков приходится – (64%) от общего предложения. Доля, приходящаяся на земельные участки под офисно-торговую застройку, составила – (27%). Наименьшая доля в совокупном предложении приходится на земельные участки под рекреацию и отдых, ей принадлежит – (9%).

**СТРУКТУРА ПРЕДЛОЖЕНИЯ В ЗАВИСИМОСТИ ОТ НАЗНАЧЕНИЯ ЗЕМЕЛЬНЫХ
УЧАСТКОВ ЭКОНОМИЧЕСКАЯ ЗОНА "ЗА ПРЕДЕЛАМИ БМК"**



На земельные участки под промышленную застройку по экономической зоне «за пределами МБК» приходится – (70%) от общего предложения. Доля земельных участков, предназначенных для офисно-торговой застройки, составила – (24%). Наименьшая доля в совокупном предложении приходится на земельные участки под рекреацию и отдых, она составила – (6%).

В таблицах ниже отображены средние, минимальные и максимальные стоимости за 1 кв. м земельных участков в зависимости от назначения, а также в зависимости от экономических зон Московской области по определенным направлениям.

**СРЕДНИЕ, МИНИМАЛЬНЫЕ И МАКСИМАЛЬНЫЕ СТОИМОСТИ ЗА 1 КВ. М
ЗЕМЕЛЬНЫХ УЧАСТКОВ В ЗАВИСИМОСТИ ОТ НАЗНАЧЕНИЯ**

Экономическая зона "до 10 км от МКАД"				Экономическая зона от "10 км от МКАД" до ММК		
Направление - Север				Направление - Север		
Показатель	Под промышленную застройку	Под офисно-торговую застройку	Отдых (рекреация)	Под промышленную застройку	Под офисно-торговую застройку	Отдых (рекреация)
Минимальная стоимость 1 кв. м	2 523			1 498		
Средняя стоимость 1 кв. м	6 044			3 140		
Максимальная стоимость 1 кв. м	10 309			4 000		
Направление - Северо-восток				Направление - Северо-восток		
Минимальная стоимость 1 кв. м	550	4 000	1 500	375	5 314	
Средняя стоимость 1 кв. м	2 796	9 909	3 500	1 840	11 741	
Максимальная стоимость 1 кв. м	5 128	14 615	7 500	5 375	37 500	

кв. м						
Направление - Восток			Направление - Восток			
Минимальная стоимость 1 кв. м	158	10 092		753	1 200	
Средняя стоимость 1 кв. м	3 363	14 675		1 445	4 871	
Максимальная стоимость 1 кв. м	9 130	21 739		1 857	10 000	
Направление - Юго-восток			Направление - Юго-восток			
Минимальная стоимость 1 кв. м	1 217	4 177		124	4 000	
Средняя стоимость 1 кв. м	4 212	23 706		1 516	7 726	
Максимальная стоимость 1 кв. м	10 938	72 727		3 960	15 000	
Направление - Юго			Направление - Юго			
Минимальная стоимость 1 кв. м	1 167	6 500		505	5 263	400
Средняя стоимость 1 кв. м	5 076	11 824		1 800	8 422	888
Максимальная стоимость 1 кв. м	9 177	33 913		5 417	25 000	2 035

Экономическая зона "до 10 км от МКАД"				Экономическая зона от "10 км от МКАД" до ММК		
Направление - Юго-запад				Направление - Юго-запад		
Показатель	Под промышленную застройку	Под офисно-торговую застройку	Отдых (рекреация)	Под промышленную застройку	Под офисно-торговую застройку	Отдых (рекреация)
Минимальная стоимость 1 кв. м	1 500	8 621	602			
Средняя стоимость 1 кв. м	4 449	20 428	2 976			
Максимальная стоимость 1 кв. м	8 213	52 615	11 000			
Направление - Запад				Направление - Запад		
Минимальная стоимость 1 кв. м		11 833	3 000	1 000	6 778	
Средняя стоимость 1 кв. м		16 939	3 000	1 576	11 492	
Максимальная стоимость 1 кв. м		36 359	3 000	1 909	18 004	

ная стоимость 1 кв. м						
Направление - Северо-запад			Направление - Северо-запад			
Минимальная стоимость 1 кв. м	2 878	2 878	4 937	2 002	2 002	
Средняя стоимость 1 кв. м	5 464	5 464	4 937	3 183	3 183	
Максимальная стоимость 1 кв. м	8 500	8 500	4 937	4 364	4 364	

Экономическая зона "от ММК до БМК"				Экономическая зона "за пределами БМК"		
Направление - Север				Направление - Север		
Показатель	Под промышленную застройку	Под офисно-торговую застройку	Отдых (рекреация)	Под промышленную застройку	Под офисно-торговую застройку	Отдых (рекреация)
Минимальная стоимость 1 кв. м	214	4 381	435	217	4 310	
Средняя стоимость 1 кв. м	878	6 349	1 257	349	5 841	
Максимальная стоимость 1 кв. м	1 739	14 419	2 542	559	7 250	
Направление - Северо-восток				Направление - Северо-восток		
Минимальная стоимость 1 кв. м	280		169			
Средняя стоимость 1 кв. м	836		320			
Максимальная стоимость 1 кв. м	2 000		471			
Направление - Восток				Направление - Восток		
Минимальная стоимость 1 кв. м	810	7 778				
Средняя стоимость 1 кв. м	1 507	7 778				
Максимальная стоимость 1 кв. м	2 714	7 778				
Направление - Юго-восток				Направление - Юго-восток		
Минимальная	325	2 222		303	1 852	

стоимость 1 кв. м						
Средняя стоимость 1 кв. м	1 070	4 161		678	2 978	
Максимальная стоимость 1 кв. м	1 592	8 000		1 225	4 399	
Направление - Юго				Направление - Юго		
Минимальная стоимость 1 кв. м	441	2 579	197	242	1 343	1 667
Средняя стоимость 1 кв. м	1 091	6 152	944	723	3 893	1 667
Максимальная стоимость 1 кв. м	2 579	15 534	2 300	1 400	12 333	1 667

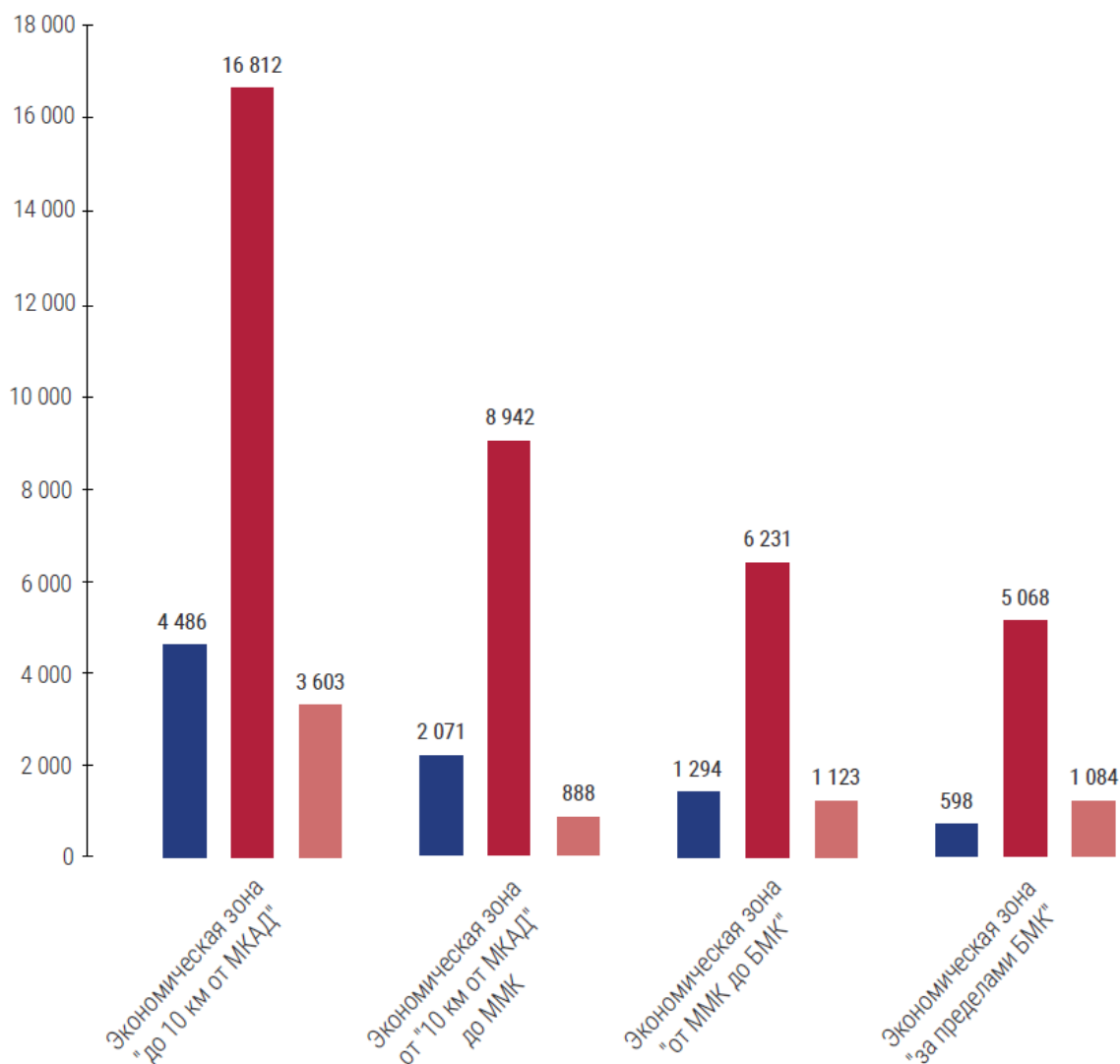
Экономическая зона "от ММК до БМК"				Экономическая зона "за пределами БМК"		
Направление - Юго-запад				Направление - Юго-запад		
Показатель	Под промышленную застройку	Под офисно-торговую застройку	Отдых (рекреация)	Под промышленную застройку	Под офисно-торговую застройку	Отдых (рекреация)
Минимальная стоимость 1 кв. м	1 259	3 500		114	3 000	
Средняя стоимость 1 кв. м	2 192	5 521		545	7 620	
Максимальная стоимость 1 кв. м	3 500	8 500		1 471	18 215	
Направление - Запад				Направление - Запад		
Минимальная стоимость 1 кв. м	386	3 000	397	233	1 267	214
Средняя стоимость 1 кв. м	1 368	7 403	1 386	694	5 007	502
Максимальная стоимость 1 кв. м	4 500	19 406	3 788	1 330	11 357	789
Направление - Северо-запад				Направление - Северо-запад		
Минимальная	160	1 333	250			

стоимость 1 кв. м						
Средняя стоимость 1 кв. м	1 411	6 255	1 708			
Максималь ная стоимость 1 кв. м	4 308	18 214	4 999			

Земельные участки под офисно-торговую застройку являются самыми дорогими, далее по нисходящей идут участки под промышленную застройку и объекты под рекреацию (отдых).

Ниже представлена сводная диаграмма средних стоимостей за 1 кв. м. земли по определенным экономическим зонам в зависимости от назначения участков.

СРЕДНЯЯ СТОИМОСТЬ 1 КВ.М. ПО ЭКОНОМИЧЕСКИМ ЗОНАМ



Как мы видим из представленной диаграммы, экономическая зона «до 10 км от МКАД» является наиболее дорогой. Нисходящий тренд сохраняется по мере удаления от МКАД практически по всем участкам различного назначения, исключением являются участки рекреационного назначения.

Таким образом, самая высокая средняя стоимость 1 кв. м. участков под офисно-торговую застройку составляет 16 812 руб. (экономическая зона «до 10 км от МКАД»), участки под производственно- складскую застройку в данной экономической зоне стоят в среднем 4 486 руб. за 1 кв. м., участки под рекреацию (отдых) – 3 603 руб за кв. м.

По экономической зоне «10 км от МКАД до ММК» стоимость «квадрата» земли под офисно-торговую застройку составила 8 942 руб. / кв. м., стоимость промышленных участков снизилась более чем в 2 раза по сравнению с экономической зоной «до 10 км от МКАД» и составила 2 071 руб. / кв. м., объекты под рекреацию – 888 руб. / кв. м.

Чем дальше от МКАД, тем слабее зависимость цены от расстояния от МКАД, особенно это заметно на примере участков под офисно-торговую застройку: средняя стоимость квадрата таких участков по экономической зоне «от ММК до БМК» составила 6 231 руб. / кв. м. Стоимость участков под рекреацию, напротив, немного выше, по сравнению с предыдущей экономической зоной – 1123 руб. / кв.м. Это обусловлено тем, что рынок данного типа объектов более развит в этой части Московской области. Промышленные участки стоят 1294 руб. за квадратный метр.

Среднее значение 1 кв. м. участков под офисно – торговую застройку по экономической зоне «за пределами БМК» составило 5068 руб., участков под производственно-складскую застройку – 598 руб., под объекты рекреации (отдых) – 1084 руб.

ВЫВОД:

Рынок земельных участков для коммерческого использования можно охарактеризовать как развитый: они представлены в большом количестве и могут использоваться под различные виды деятельности. Однако стоит учитывать, что стоимость з/у зависит от множества факторов, среди которых наибольшее влияние оказывают: площадь, вид разрешенного использования, наличие коммуникаций/возможность подключения, местоположение, наличие строений, наличие разрешительной документации.

Источник: <https://atlant-mos.com/analitika/>

Анализ кадастровых цен земельных участков под дорогу и основных земельных участков.

ПУБЛИЧНАЯ КАДАСТРОВАЯ КАРТА

Участки 50:27:0000000:46 Найти

Земельные участки ¹

1. 50:27:0000000:46 Без координат границ
 обл. Московская, р-н Подольский, автодорога М2 "Крым" от р.Пахра до р. Рогожка

Информация	Услуги
Вид:	Земельный участок
Кад. номер:	50:27:0000000:46
Кад. квартал:	50:27:0000000
Статус:	Ранее учтенный
Адрес:	обл. Московская, р-н Подольский, автодорога М2 "Крым" от р.Пахра до р. Рогожка
Категория земель:	Земли промышленности, энергетики, транспорта, связи, радиовещания, телевидения, информатики, земли для обеспечения космической деятельности, земли обороны, безопасности и земли иного специального назначения
Форма собственности:	-
Кадастровая стоимость:	7 730 796,00 руб.
Уточненная площадь:	1 571 300 кв. м
Разрешенное использование:	-
по документу:	Для размещения федеральной автодороги М-2 "Крым"

Участки 50:27:0020709:97 Найти

Земельные участки ¹ ★

1. **50:27:0020709:97** ▲ ★ ^
 обл. Московская, р-н Подольский, с/пос. Лаговское, вблизи д.Бережки
[План ЗУ →](#) [План КК →](#) [Поиск в границах объекта →](#)

Информация	Услуги
Вид:	Земельный участок
Кад. номер:	50:27:0020709:97
Кад. квартал:	50:27:0020709
Статус:	Ранее учтенный
Адрес:	обл. Московская, р-н Подольский, с/пос. Лаговское, вблизи д.Бережки
Категория земель:	Земли промышленности, энергетики, транспорта, связи, радиовещания, телевидения, информатики, земли для обеспечения космической деятельности, земли обороны, безопасности и земли иного специального назначения
Форма собственности:	Собственность публично-правовых образований
Кадастровая стоимость:	12 865 612,50 руб.
Уточненная площадь:	14 625 кв. м
Разрешенное использование:	-
по документу:	Подъездную автодорогу "ОПК "Бор" - 42 км. автодороги "Крым-2"

Кадастровые стоимости земельных участков используемых под дорогу составляют: от 4,92 до 878,08 рублей за кв. м.

Таблица 2 Анализ фактических цен предложений в районе расположения объекта оценки основных земельных участков

Наименование	Аналог № 1	Аналог № 2	Аналог № 3	Аналог № 4	Аналог № 5
Площадь, сот	1225	182	160	470	137
Цена предложения, рублей	128 625 000	19 500 000	16 000 760	198 000 000	10 000 000
Вид разрешенного использования	Пром. назначения	Пром. назначения	Пром. назначения	Пром. назначения	Пром. назначения
Адрес:	деревня Лаговское, городской округ Подольск, Московская область	Московская область, Домодедово городской округ, Шишкино (Растуновский административный округ) деревня	Московская область, г.о. Подольск, д. Ивлево Варшавское шоссе, 14 км	Московская область, Подольск городской округ, Покров село	Московская область, г.о. Подольск, садоводческое некоммерческое товарищество Берёзки-1
Описание	<p>Продажа участка земли на первой линии шоссе А-107, г.о. Подольск, деревня Лаговское, Толбино. Площадь участка - 12.25 Га, возможно межевание. Коммуникации: электричество 3000 кВт, подведен газ. Рядом прокладывается платная автодорога (ЦКАД). Есть съезд с трассы. Участок подходит под строительство заводов или складских помещений. Кадастровый номер: 50:27:0000000:129539.</p>	<p>Продается земельный участок 1,82 гектара (коммерческая земля). Участок расположен в г.о. Домодедово, вблизи с. Растуново, первая линия Старокаширского шоссе, 39 км от МКАД, 8 км от А-107 (ЦКАД) ВРИ: Зона П промышленного назначения. Коммуникации: Электроснабжение - заведено на участок 150 кВт Газоснабжение - доступно к подключению Водоснабжение - на участке есть колодец. ВЗУ доступно к строительству Ливневая канализация - доступно к строительству Дорожная сеть - съезд на Каширское шоссе. Имеется частичное ограждение. Также имеются альтернативные варианты в данной локации. Предоставляем услуги: разрешение на строительство, получения ТУ, изменения ВРИ (вида разрешенного использования), оценка участка и многие другие. ! У нас имеются альтернативные варианты земель в данной локации, а также ЗАКРЫТАЯ база из 7000 объектов по Москве и Московской области. Звоните, обсудим ваши задачи и подходящие земли. Подробности по телефону.</p>	<p>Земельный участок, площадь 16 000 кв. м, категория земель: земли промышленности, энергетики, транспорта, связи, радиовещания, телевидения, информатики, земли для обеспечения космической деятельности, земли обороны, безопасности и земли иного специального назначения, разрешенное использование: для строительства объектов дорожного сервиса.</p> <p>Адрес: Московская область, Подольский район, вблизи д. Ивлево.</p> <p>Начальная цена на аукционе - 128 134 080 руб.</p>	<p>Предлагается к продаже земельный участок площадью 43000 кв.м. промышленного назначения, расположенный вдоль от Симферопольского шоссе по направлению к Москве. К участку есть проезд через село Покров, можно согласовать и обустроить съезд непосредственно с Симферопольского шоссе. Участок ровный, без перепадов высот, в границах участка имеется водоем неприродного происхождения (вырыт как противопожарный водоем). Можно рассматривать практически под любой вид деятельности. Есть возможность подключения газоснабжения, электричества, водоснабжения и водоотведения. Участок расположен на удалении 12 километров до МКАД.</p>	<p>Хорошая цена! Предлагается земельный участок на пересечении М-2 и ЦКАД. Рядом с въездом на ЦКАД и недалеко от съезда с ЦКАД. Интенсивный круглосуточный трафик грузовых автомобилей. 50:27:0030708:414 Назначение по договору аренды: для размещения стоянки большегрузного автотранспорта. По ВРИ: для размещения стоянки большегрузного автотранспорта, объектов автообслуживания и АЗС. Прямой и единственный представитель собственника НатальяМ. Рассмотрим вариант долгосрочной субаренды. Схема сделки ППА Причина продажи: непрофильный актив.</p>
Источник	https://www.invst.ru/prodaja/promyshlennye_zemli/uchastok_na_pervoy_linii_trassy_1_2_25_ga_lagovskoe/	https://www.cian.ru/sale/commercial/286935835/	https://www.avito.ru/podolsk/zemelnye_uchastki/uchastok_16ga_promnaznacheniy_a_3087096867	https://podolsk.cian.ru/sale/commercial/236509306/	https://www.avito.ru/podolsk/zemelnye_uchastki/uchastok_137_ga_promnaznacheniya_2436220390
Цена за 1 сот. рублей	105 000	107 143	100 005	450 000	72 993

Наименование	Аналог № 6	Аналог № 7	Аналог № 8	Аналог № 9	Аналог № 10	Аналог № 11
Площадь, сот	80	40	130	50	1225	284
Цена предложения, рублей	85 000 000	7 440 000	21 000 000	15 000 000	21 900 000	35 000 000
Вид разрешенного использования	Пром. назначения	Пром. назначения	Пром. назначения	Пром. назначения	Пром. назначения	Пром. назначения
Адрес:	Московская область, Подольск, мкр. Климовск	деревня Дмитрово, городской округ Подольск, Московская область	Лаговское сельское поселение, деревня Лаговское	Московская область, Домодедово, мкр. Белые столбы, ул. Рождественская, 5	Московская область, Подольск городской округ, Подольск, Львовский мкр	Московская область, Домодедово городской округ, Государственного племенного завода Константиново поселок, туп. Объездной, 1
Описание	<p>Предлагаю рассмотреть покупку земельных участков в г. Климовск, вблизи гипермаркета Глобус.</p> <p>После формирования концепции размежуем необходимый вам размер.</p> <p>В настоящее время формирую концепцию развития земельного участка, собираю заявки. Всего 330 соток.</p> <p>Участки подходят практически под любой вид деятельности, кроме строительства жилья.</p>	<p>Продажа участка промназначения, площадь - 40 соток, возможно межевание от 20 соток. Московская область, городской округ Подольск, деревня Кутьино. Варшавское шоссе, удаленность 26 км от МКАД.</p> <p>ВРИ: Легкая промышленность, пищевая промышленность, складские помещения, складские помещения.</p> <p>Согласно ПЗЗ: Зона П (Производственная зона). Есть возможность подведения электричества, водоснабжения и водоотведения. Асфальтированная дорога вдоль участка. Рядом населенный пункт.</p>	<p>Продается участок площадью 130 соток, примыкает к трассе Крым. Расположение: Московская область, г.о. Подольск, деревня Лаговское. Удобная транспортная доступность: Симферопольское шоссе, 25 км от МКАД.</p> <p>Коммуникации: электроснабжение. Категория земли - земли населенных пунктов, разрешенное использование - промышленные земли (складские помещения). Оформлено в собственность.</p>	<p>Эксклюзив. Продается земельный участок промышленного назначения 50 сот. на Каширском ш., г. Домодедово (возможна покупка частями). По генплану города Домодедово участок расположен в многофункциональной производственной зоне и может использоваться под торговлю, коммерцию, склады, офисы, автосервисы и стоянки, производство, гостиницы, спорт, отдых, объекты коммунального обслуживания.</p> <p>Адрес: г. Домодедово, мкр. Белые столбы, Рождественская улица, д.5</p> <p>Газ, электричество, вода, канализация, по границе участка, официальный заезд с Каширского ш.</p> <p>Цена: 10 500 000 руб. за сот. (210 000 руб. сот) возможна рассрочка.</p>	<p>СОБСТВЕННИК</p> <p>Продается земельный участок в районе д. Малое Толбино, 12.25 га в СОБСТВЕННОСТИ, 1 собственник. Обременений нет. ПЕРВАЯ линия. участок примыкает к трассе А107, фасад - 400м с лихим.</p> <p>Категория земель: земли населённых пунктов.</p> <p>Разрешённое использование: для размещения производственных и административных зданий. Участок подходит для строительства складских и производственных помещений.</p> <p>Стоимость: 21,9 млн р за 1 ГА.</p> <p>Коммуникации: Выделена электрическая мощность - 3 МВт (договор заключён)</p> <p>Построены две подстанции и сданы в эксплуатацию: 2х1250 кВт и 1х630 кВт. Проложен газопровод, технические условия на мощность 3,132 МВт (договор заключён).</p> <p>Присвоен адрес. Дополнительная информация по телефону.</p>	<p>Эксклюзив. Продается земельный участок пром назначения 2,84га в пром зоне г. Домодедово.</p> <p>По генплану города Домодедово участок расположен в многофункциональной производственной зоне и может использоваться под производство, коммерцию, офисы, склады, автосервисы и стоянки, гостиницы, спорт, отдых, объекты коммунального обслуживания.</p> <p>Адрес: Объездной тупик, 1, посёлок Государственного племенного завода Константиново, городской округ Домодедово, Московская область</p> <p>Все коммуникации по границе участка.</p> <p>Цена: 35 000 000 руб. за сот., частями от 200 000 руб сотка.</p> <p>Есть и другие участки и строения на продажу и в аренду.</p>
Источник	https://podolsk.cian.ru/sale/commercial/285692183/	https://www.invst.ru/prodaja/promyshlennye_zemli/uchastok_pod_proizvodstvo_40_sotok_g_o_podolsk_d_kutino/	https://www.avito.ru/podolsk/zemelnye_uchastki/uchastok_13_ga_promnaznacheniya_1095641929	https://domodedovo.cian.ru/sale/commercial/267774330/	https://www.domofond.ru/uchastokzemli-na-prodazhu-podolsk-4350783283	https://www.cian.ru/sale/commercial/260938405/
Цена за 1 сот, рублей	1 062 500	186 000	161 538	300 000	17 878	123 240
Диапазон цен на промышленные земли подольского района выявлен без учета торга, а так же с учетом развитой инфраструктуры в районе аналогов и он составляет: от 17 878 до 1 062 500 рублей						

Анализ основных ценообразующих факторов

Развитие земельных рынков находится в самой непосредственной связи с развитием рынка недвижимости. Земельный рынок Подмосковья - один из самых динамично развивающихся рынков России, так как основной тенденцией последнего времени (несмотря на кризисные тенденции) является повышенный спрос на земельные участки в пригороде - как со стороны инвесторов, так и покупателей жилья из Москвы, для постоянного проживания за городом. Растет количество коттеджных поселков, крупных логистических центров, развивается частное строительство. Подмосковные земли становятся предметом пристального внимания все большего круга лиц и привлекают новых участников. Сегодня этот рынок притягивает к себе значительное количество крупных инвесторов, девелоперов, риэлторов, состоятельных частных лиц. Рынок подмосковной земли условно делится по направлениям и по удаленности от МКАД. По направлениям цена и ликвидность зависят от исторически сложившихся предпочтений и потенциала развития.

- 1) Запад - самое дорогое и ликвидное направление.
- 2) Юго-западное и северо-западное направления за последнее время заметно возросли в цене.
- 3) Восточные направления пока, кроме определенных мест, не являются привлекательными по экологическим и транспортным показателям.
- 4) Южное направление — Симферопольское и Каширское шоссе, трасса Москва — Дон — исторически гораздо менее развито, однако относительно высокое качество дорог и хорошая экологическая обстановка делают его весьма перспективным.

По удаленности земли Подмосковья условно делятся на три кольца: Первое кольцо (0 - 30 км — от МКАД до «бетонки»), второе (30 -60 км — от первой до второй «бетонки») и третье (60—100 км — до границ Московской области, в отдельных местах до 200 км). Большую часть занимают земли лесного фонда и сельскохозяйственного назначения.

В Московской области находится достаточное количество земель для продажи, однако, привлекательных участков (с коммуникациями, разрешительной документацией, достоинствами природного ландшафта) с точки зрения девелоперов немного. Ограниченность предложения участков в ближнем Подмосковье, приводит к росту интереса к отдаленным территориям (более 100 км от МКАД).

Наибольшее количество предложений наблюдается в Наро-Фоминском, Рузском и Волоколамском районах. Особый интерес представляют Красногорский, Одинцовский, Наро-Фоминский и Истринский районы. Площадь земель, их удаленность от Москвы, достоинства природного ландшафта имеют огромное значение и влияют на цену земельного участка. Также определенное значение имеет план развития прилегающей территории (кому принадлежат земли и что с ними планируют делать впоследствии).

Общие критерии при выборе земельного участка: направление; расстояние от МКАД; размер; транспортная доступность; социальное окружение; статус земли и категория; наличие коммуникаций, водоема (река, пруд, озеро); леса по границам и на самой территории участка; юридические аспекты.

Общая площадь Московской области составляет 4 млн. 579,9 тыс. га. Вместе с тем, земельный рынок Московской области пока формируется в основном из двух категорий земель: • земель сельскохозяйственного назначения — 1 млн. 743,8 тыс. га, • земель населенных пунктов — 501,3 тыс. га. Большое влияние на стоимость земли оказывает степень развитости инфраструктуры.

Так, участки на хорошо освоенных землеотводах ценятся значительно дороже, чем нанеосвоенных. Увеличение стоимости земельного участка в зависимости от наличия подведенных коммуникаций⁹ можно дифференцировать следующим образом: - транспортные подъездные пути – 15-20%; - электроэнергия – 15-25%; - газоснабжение – 10-25%; - остальное (водоснабжение, канализация, теплоснабжение, коммуникационные связи) – 5- 15%.

Согласно данным аналитического департамента Ассоциации застройщиков Московской области, на рынке Московской области наблюдается стагнация.

Деятельность компаний, направленная на увеличение земельного банка, сокращается на фоне снижения рентабельности девелоперских проектов и рекордных объемов ввода жилья в последние годы. Как показывает практика прошлых кризисов, на любую экономическую нестабильность загородный рынок всегда реагирует снижением спроса, активные продажи продолжаются только в самых привлекательных по цене и качеству проектах. Пытаясь компенсировать убытки от снизившегося спроса на дома, девелоперы коттеджных поселков выбрасывают на рынок «участки без подряда», заманивая покупателей серьезными дисконтами. Скидки доходят до 50%. Однако, покупателей, приобретающих участки с расчетом «на будущее», подстерегают традиционные «потребительские» риски, с которыми уже столкнулись те, кто купил землю в кризис 2008 года.

Речь идет о невыполнении девелоперами своих обязательств по строительству дорог, подведению коммуникаций, созданию социальной и бытовой инфраструктуры, службы эксплуатации и т.д. К новым обременениям покупателя, собирающегося возводить дом в отдаленной перспективе, добавляются расходы на содержание участка (в том числе и налоги, которые продолжают расти). В наиболее непростых условиях сегодня, конечно, оказались крупные землевладельцы. Их активы продолжают дешеветь, возможностей реализовать наделы оптом практически не осталось (девелоперы, ранее покупавшие землю впрок, сейчас активно от нее избавляются), а расходы на содержание резко выросли из-за увеличившегося налогового бремени. Лендлордам, имеющим в собственности сельхозугодья, немного проще с налогами, однако они должны продолжать инвестировать в обработку земель, в противном случае слишком велики риски ее изъятия государством под предлогом нецелевого использования.

В однозначном минусе оказались спекулянты - те, кто скупал участки в надежде в дальнейшем выгодно их продать. Нелегко приходится и банкам, которые выдавали кредиты под залог земельных угодий: ценность этих активов не только резко упала, но и требует постоянных, причем растущих, вложений. Таким образом, для «непрофильных» собственников земля из актива превратилась в огромную проблему. Можно предположить, что в выигрыше окажутся те землевладельцы, которые будут готовы вступать в альянсы с профессиональными девелоперами, умеющими создавать востребованный аудиторией продукт. В настоящее время для застройщиков недвижимости существуют высокие риски. Нынешний инвестор, готовый купить земельный участок, не готов платить за землю. Он рассматривает вариант совместного вхождения в проект с собственником участка, и взять на себя, к примеру, разработку документации, решение вопросов с коммуникациями. Собственник вкладывает в проект землю, инвестор - все остальное, а затем происходит расчет готовым жильем. Если стоимость участка составляет 15-20% от общего объема инвестиций, высчитывается доля собственника земли, и собственник с инвестором становятся партнерами по проекту. Однако законодательство не защищает интересы миноритариев (а собственник земли в девелоперском проекте становится миноритарием). Инвесторы, в свою очередь, не готовы покупать землю за деньги, тем более, если участок не подготовлен к сделке. В результате многие крупные инвесторы так и не находят подходящего для себя продукта, несмотря на долгие переговоры с собственниками.

В ходе анализа рынка, нормативно-методической базы оценки, в том числе ФСО № 7, а так же согласно данным исследований, проведенным Приволжским центром методического и информационного обеспечения оценки (Справочник оценщика недвижимости – 2022, том.1,2.Земельные участки, под ред.Лейфера Л.А, выявлены следующие ценообразующие факторы (элементы сравнения): 1. Передаваемые имущественные права, ограничения (обременения) этих прав 2. Условия финансирования состоявшейся или предполагаемой сделки 3. Условия продажи 4. Условия рынка (изменение цен за период между датами сделки и оценки) 5. Условия рынка (скидки к ценам предложений) 6. Вид использования и (или) зонирование 7. Местоположение 8. Физические характеристики объекта (площадь) 9. Физические характеристики объекта (рельеф) 10. Экономические характеристики 11. Наличие движимого имущества 12. Другие характеристики (элементы) влияющие на стоимость (обеспеченность инженерными коммуникациями)

В меньшей степени на стоимость земельного участка влияют инженерно- геологические условия и асфальтирование участка. При анализе условий финансирования рассматриваются субъективные договорные условия расчетов по сделке, для объекта-аналога и планируемой для объекта оценки.

При этом возможны варианты:

- Продавец кредитует покупателя по части платежа за покупку с условиями, отличающимися от условий на рынке капитала (процент по кредиту ниже рыночного) или предоставляет ему беспроцентную отсрочку платежей.

- Платеж по сделке с объектом-аналогом полностью или частично осуществляется не деньгами, а эквивалентном денежных средств (уменьшается сумма наличных денег, участвующих в сделке), в том числе путем: передачи пакета ценных бумаг, включая закладные; передача материальных ресурсов.

В этом случае осуществляется оценка рыночной стоимости упомянутого платежного средства и именно сумма, соответствующая этой стоимости (а не сумма, указанная в договоре купли-продажи недвижимости) считается ценой (или соответствующей частью цены) сделки. Нестандартные условия финансирования не типичны для рынка земельных участков, данный фактор практически не влияет на цены предложений земельных участков.

В большей степени на стоимость земельного участка оказывает влияние такого фактора как месторасположение. Влияние данного фактора в зависимости от категории земли и ее назначения, учитывает: месторасположение относительно областного центра, райцентров, внутри города, относительно автомагистралей, красной линии наличие свободного подъезда и пр. Для земель Московской области основной фактор влияния на стоимость имеет такой показатель как удаленность от МКАД. Согласно исследованиям, проведенным НЦПО5 , наиболее влияние удаленность от МКАД влияет на стоимость земли под индустриальную (производственно-складскую) застройку и на стоимость земли коммерческого назначения.

Таблица 3. Таблица корректировочных коэффициентов для ЗУ офисно-административного назначения по офортам

Расстояние, км.	Аналоги, расстояние, км.																								
	1	2	3	4	5	6	7	8	9	10	11	12	13	14	15	16	17	18	19	20	21	22	23	24	
Объекты оценки, км.	1	1,00	2,08	3,19	4,32	5,47	6,63	7,81	8,99	10,18	11,38	12,58	13,79	15,01	16,23	17,46	18,69	19,92	21,16	22,41	23,65	24,90	26,16	27,41	28,67
	2	0,48	1,00	1,53	2,08	2,63	3,19	3,75	4,32	4,90	5,47	6,05	6,63	7,22	7,81	8,40	8,99	9,58	10,18	10,78	11,38	11,98	12,58	13,19	13,79
	3	0,31	0,65	1,00	1,35	1,72	2,08	2,45	2,82	3,19	3,57	3,94	4,32	4,70	5,09	5,47	5,86	6,24	6,63	7,02	7,41	7,81	8,20	8,59	8,99
	4	0,23	0,48	0,74	1,00	1,27	1,53	1,81	2,08	2,35	2,63	2,91	3,19	3,47	3,75	4,04	4,32	4,61	4,90	5,18	5,47	5,76	6,05	6,34	6,63
	5	0,18	0,38	0,58	0,79	1,00	1,21	1,43	1,64	1,86	2,08	2,30	2,52	2,74	2,97	3,19	3,42	3,64	3,87	4,09	4,32	4,55	4,78	5,01	5,24
	6	0,15	0,31	0,48	0,65	0,82	1,00	1,18	1,35	1,53	1,72	1,90	2,08	2,26	2,45	2,63	2,82	3,00	3,19	3,38	3,57	3,75	3,94	4,13	4,32
	7	0,13	0,27	0,41	0,55	0,70	0,85	1,00	1,15	1,30	1,46	1,61	1,77	1,92	2,08	2,24	2,39	2,55	2,71	2,87	3,03	3,19	3,35	3,51	3,67
	8	0,11	0,23	0,35	0,48	0,61	0,74	0,87	1,00	1,13	1,27	1,40	1,53	1,67	1,81	1,94	2,08	2,22	2,35	2,49	2,63	2,77	2,91	3,05	3,19
	9	0,10	0,20	0,31	0,42	0,54	0,65	0,77	0,88	1,00	1,12	1,24	1,35	1,47	1,59	1,72	1,84	1,96	2,08	2,20	2,32	2,45	2,57	2,69	2,82
	10	0,09	0,18	0,28	0,38	0,48	0,58	0,69	0,79	0,89	1,00	1,11	1,21	1,32	1,43	1,53	1,64	1,75	1,86	1,97	2,08	2,19	2,30	2,41	2,52
	11	0,08	0,17	0,25	0,34	0,43	0,53	0,62	0,71	0,81	0,90	1,00	1,10	1,19	1,29	1,39	1,49	1,58	1,68	1,78	1,88	1,98	2,08	2,18	2,28
	12	0,07	0,15	0,23	0,31	0,40	0,48	0,57	0,65	0,74	0,82	0,91	1,00	1,09	1,18	1,27	1,35	1,44	1,53	1,62	1,72	1,81	1,90	1,99	2,08
	13	0,07	0,14	0,21	0,29	0,36	0,44	0,52	0,60	0,68	0,76	0,84	0,92	1,00	1,08	1,16	1,25	1,33	1,41	1,49	1,58	1,66	1,74	1,83	1,91
	14	0,06	0,13	0,20	0,27	0,34	0,41	0,48	0,55	0,63	0,70	0,78	0,85	0,92	1,00	1,08	1,15	1,23	1,30	1,38	1,46	1,53	1,61	1,69	1,77
	15	0,06	0,12	0,18	0,25	0,31	0,38	0,45	0,51	0,58	0,65	0,72	0,79	0,86	0,93	1,00	1,07	1,14	1,21	1,28	1,35	1,43	1,50	1,57	1,64
	16	0,05	0,11	0,17	0,23	0,29	0,35	0,42	0,48	0,54	0,61	0,67	0,74	0,80	0,87	0,93	1,00	1,07	1,13	1,20	1,27	1,33	1,40	1,47	1,53
	17	0,05	0,10	0,16	0,22	0,27	0,33	0,39	0,45	0,51	0,57	0,63	0,69	0,75	0,81	0,88	0,94	1,00	1,06	1,12	1,19	1,25	1,31	1,38	1,44
	18	0,05	0,10	0,15	0,20	0,26	0,31	0,37	0,42	0,48	0,54	0,59	0,65	0,71	0,77	0,82	0,88	0,94	1,00	1,06	1,12	1,18	1,24	1,30	1,35
	19	0,04	0,09	0,14	0,19	0,24	0,30	0,35	0,40	0,45	0,51	0,56	0,62	0,67	0,72	0,78	0,83	0,89	0,94	1,00	1,06	1,11	1,17	1,22	1,28
	20	0,04	0,09	0,13	0,18	0,23	0,28	0,33	0,38	0,43	0,48	0,53	0,58	0,63	0,69	0,74	0,79	0,84	0,89	0,95	1,00	1,05	1,11	1,16	1,21
	21	0,04	0,08	0,13	0,17	0,22	0,27	0,31	0,36	0,41	0,46	0,51	0,55	0,60	0,65	0,70	0,75	0,80	0,85	0,90	0,95	1,00	1,05	1,10	1,15
	22	0,04	0,08	0,12	0,17	0,21	0,25	0,30	0,34	0,39	0,43	0,48	0,53	0,57	0,62	0,67	0,71	0,76	0,81	0,86	0,90	0,95	1,00	1,05	1,10
	23	0,04	0,08	0,12	0,16	0,20	0,24	0,28	0,33	0,37	0,41	0,46	0,50	0,55	0,59	0,64	0,68	0,73	0,77	0,82	0,86	0,91	0,95	1,00	1,05
	24	0,03	0,07	0,11	0,15	0,19	0,23	0,27	0,31	0,35	0,40	0,44	0,48	0,52	0,57	0,61	0,65	0,69	0,74	0,78	0,82	0,87	0,91	0,96	1,00

Таблица 4. Таблица корректировочных коэффициентов для ЗУ торгового назначения по офортам

Расстояние, км.	Аналоги, расстояние, км.																								
	1	2	3	4	5	6	7	8	9	10	11	12	13	14	15	16	17	18	19	20	21	22	23	24	
Объекты оценки, км.	1	1,00	1,97	2,93	3,89	4,83	5,78	6,72	7,66	8,59	9,53	10,46	11,39	12,32	13,25	14,17	15,10	16,02	16,94	17,86	18,78	19,70	20,62	21,53	22,45
	2	0,51	1,00	1,49	1,97	2,45	2,93	3,41	3,89	4,36	4,83	5,31	5,78	6,25	6,72	7,19	7,66	8,13	8,59	9,06	9,53	9,99	10,46	10,93	11,39
	3	0,34	0,67	1,00	1,33	1,65	1,97	2,29	2,61	2,93	3,25	3,57	3,89	4,20	4,52	4,83	5,15	5,46	5,78	6,09	6,41	6,72	7,03	7,35	7,66
	4	0,26	0,51	0,75	1,00	1,24	1,49	1,73	1,97	2,21	2,45	2,69	2,93	3,17	3,41	3,65	3,89	4,12	4,36	4,60	4,83	5,07	5,31	5,54	5,78
	5	0,21	0,41	0,61	0,80	1,00	1,20	1,39	1,58	1,78	1,97	2,16	2,36	2,55	2,74	2,93	3,12	3,31	3,50	3,69	3,89	4,08	4,27	4,45	4,64
	6	0,17	0,34	0,51	0,67	0,84	1,00	1,16	1,33	1,49	1,65	1,81	1,97	2,13	2,29	2,45	2,61	2,77	2,93	3,09	3,25	3,41	3,57	3,73	3,89
	7	0,15	0,29	0,44	0,58	0,72	0,86	1,00	1,14	1,28	1,42	1,56	1,69	1,83	1,97	2,11	2,25	2,38	2,52	2,66	2,79	2,93	3,07	3,20	3,34
	8	0,13	0,26	0,38	0,51	0,63	0,75	0,88	1,00	1,12	1,24	1,37	1,49	1,61	1,73	1,85	1,97	2,09	2,21	2,33	2,45	2,57	2,69	2,81	2,93
	9	0,12	0,23	0,34	0,45	0,56	0,67	0,78	0,89	1,00	1,11	1,22	1,33	1,43	1,54	1,65	1,76	1,86	1,97	2,08	2,19	2,29	2,40	2,51	2,61
	10	0,10	0,21	0,31	0,41	0,51	0,61	0,71	0,80	0,90	1,00	1,10	1,20	1,29	1,39	1,49	1,58	1,68	1,78	1,87	1,97	2,07	2,16	2,26	2,36
	11	0,10	0,19	0,28	0,37	0,46	0,55	0,64	0,73	0,82	0,91	1,00	1,09	1,18	1,27	1,35	1,44	1,53	1,62	1,71	1,80	1,88	1,97	2,06	2,15
	12	0,09	0,17	0,26	0,34	0,42	0,51	0,59	0,67	0,75	0,84	0,92	1,00	1,08	1,16	1,24	1,33	1,41	1,49	1,57	1,65	1,73	1,81	1,89	1,97
	13	0,08	0,16	0,24	0,32	0,39	0,47	0,55	0,62	0,70	0,77	0,85	0,92	1,00	1,08	1,15	1,23	1,30	1,38	1,45	1,52	1,60	1,67	1,75	1,82
	14	0,08	0,15	0,22	0,29	0,36	0,44	0,51	0,58	0,65	0,72	0,79	0,86	0,93	1,00	1,07	1,14	1,21	1,28	1,35	1,42	1,49	1,56	1,63	1,69
	15	0,07	0,14	0,21	0,27	0,34	0,41	0,47	0,54	0,61	0,67	0,74	0,80	0,87	0,93	1,00	1,07	1,13	1,20	1,26	1,33	1,39	1,45	1,52	1,58
	16	0,07	0,13	0,19	0,26	0,32	0,38	0,45	0,51	0,57	0,63	0,69	0,75	0,82	0,88	0,94	1,00	1,06	1,12	1,18	1,24	1,31	1,37	1,43	1,49
	17	0,06	0,12	0,18	0,24	0,30	0,36	0,42	0,48	0,54	0,59	0,65	0,71	0,77	0,83	0,88	0,94	1,00	1,06	1,12	1,17	1,23	1,29	1,34	1,40
	18	0,06	0,12	0,17	0,23	0,29	0,34	0,40	0,45	0,51	0,56	0,62	0,67	0,73	0,78	0,84	0,89	0,95	1,00	1,05	1,11	1,16	1,22	1,27	1,33
	19	0,06	0,11	0,16	0,22	0,27	0,32	0,38	0,43	0,48	0,53	0,59	0,64	0,69	0,74	0,79	0,83	0,90	0,95	1,00	1,05	1,10	1,15	1,21	1,26
	20	0,05	0,10	0,16	0,21	0,26	0,31	0,36	0,41	0,46	0,51	0,56	0,61	0,66	0,71	0,75	0,80	0,85	0,90	0,95	1,00	1,05	1,10	1,15	1,20
	21	0,05	0,10	0,15	0,20	0,25	0,29	0,34	0,39	0,44	0,48	0,53	0,58	0,63	0,67	0,72	0,77	0,81	0,86	0,91	0,95	1,00	1,05	1,09	1,14
	22	0,05	0,10	0,14	0,19	0,23	0,28	0,33	0,37	0,42	0,46	0,51	0,55	0,60	0,64	0,69	0,73	0,78	0,82	0,87	0,91	0,96	1,00	1,04	1,08
	23	0,05	0,09	0,14	0,18	0,22	0,27	0,31	0,36	0,40	0,44	0,49	0,53	0,57	0,62	0,66	0,70	0,74	0,79	0,83	0,87	0,91	0,96	1,00	1,04
	24	0,04	0,09	0,13	0,17	0,22	0,26	0,30	0,34	0,38	0,42	0,47	0,51	0,55	0,59	0,63	0,67	0,71	0,75	0,80	0,84	0,88	0,92	0,96	1,00

Таблица 5. Таблица корректировочных коэффициентов для ЗУ производственно-складского назначения по офортам

Расстояние, км.	Аналоги, расстояние, км.																								
	1	2	3	4	5	6	7	8	9	10	11	12	13	14	15	16	17	18	19	20	21	22	23	24	
Объекты оценки, км.	1	1,00	1,78	2,49	3,16	3,81	4,43	5,04	5,63	6,21	6,78	7,33	7,88	8,43	8,96	9,49	10,01	10,53	11,04	11,55	12,05	12,55	13,05	13,54	14,03
	2	0,56	1,00	1,40	1,78	2,14	2,49	2,83	3,16	3,49	3,81	4,12	4,43	4,74	5,04	5,34	5,63	5,92	6,21	6,49	6,78	7,06	7,33	7,61	7,88
	3	0,40	0,71	1,00	1,27	1,53	1,78	2,02	2,26	2,49	2,72	2,94	3,16	3,38	3,60	3,81	4,02	4,23	4,43	4,64	4,84	5,04	5,24	5,43	5,63
	4	0,32	0,56	0,79	1,00	1,20	1,40	1,59	1,78	1,96	2,14	2,32	2,49	2,66	2,83	3,00	3,16	3,33	3,49	3,65	3,81	3,97	4,12	4,28	4,43
	5	0,26	0,47	0,65	0,83	1,00	1,16	1,32	1,48	1,63	1,78	1,93	2,07	2,21	2,35	2,49	2,63	2,76	2,90	3,03	3,16	3,30	3,43	3,55	3,68
	6	0,23	0,40	0,56	0,71	0,86	1,00	1,14	1,27	1,40	1,53	1,65	1,78	1,90	2,02	2,14	2,26	2,38	2,49	2,61	2,72	2,83	2,94	3,05	3,16
	7	0,20	0,35	0,49	0,63	0,78	0,88	1,00	1,12	1,23	1,35	1,46	1,57	1,67	1,78	1,88	1,99	2,09	2,19	2,29	2,39	2,49	2,59	2,69	2,78
	8	0,18	0,32	0,44	0,56	0,68	0,79	0,89	1,00	1,10	1,20	1,30	1,40	1,50	1,59	1,69	1,78	1,87	1,96	2,05	2,14	2,23	2,32	2,41	2,49
	9	0,16	0,29	0,40	0,51	0,61	0,71	0,81	0,91	1,00	1,09	1,18	1,27	1,36	1,44	1,53	1,61	1,70	1,78	1,86	1,94	2,02	2,10	2,18	2,26
	10	0,15	0,26	0,37	0,47	0,56	0,65	0,74	0,83	0,92	1,00	1,08	1,16	1,24	1,32	1,40	1,48	1,55	1,63	1,70	1,78	1,85	1,93	2,00	2,07
	11	0,14	0,24	0,34	0,43	0,52	0,60	0,69	0,77	0,85	0,92	1,00	1,07	1,15	1,22	1,29	1,37	1,44	1,51	1,57	1,64	1,71	1,78	1,85	1,91
	12	0,13	0,23	0,32	0,40	0,48	0,56	0,64	0,71	0,79	0,86	0,93	1,00	1,07	1,14	1,20	1,27	1,34	1,40	1,47	1,53	1,59	1,65	1,72	1,78
	13	0,12	0,21	0,30	0,38	0,45	0,53	0,60	0,67	0,74	0,80	0,87	0,94	1,00	1,06	1,13	1,19	1,25	1,31	1,37	1,43	1,49	1,55	1,61	1,66
	14	0,11	0,20	0,28	0,35	0,43	0,49	0,56	0,63	0,69	0,76	0,82	0,88	0,94	1,00	1,06	1,12	1,18	1,23	1,29	1,35	1,40	1,46	1,51	1,57
	15	0,11	0,19	0,26	0,33	0,40	0,47	0,53	0,59	0,65	0,71	0,77	0,83	0,89	0,94	1,00	1,06	1,11	1,16	1,22	1,27	1,32	1,37	1,43	1,48
	16	0,10	0,18	0,25	0,32	0,38	0,44	0,50	0,56	0,62	0,68	0,73	0,79	0,84	0,89	0,95	1,00	1,05	1,10	1,15	1,20	1,25	1,30	1,35	1,40
	17	0,09	0,17	0,24	0,30	0,36	0,42	0,48	0,53	0,59	0,64	0,70	0,75	0,80	0,85	0,90	0,95	1,00	1,05	1,10	1,14	1,19	1,24	1,29	1,33
	18	0,09	0,16	0,23	0,29	0,34	0,40	0,46	0,51	0,56	0,61	0,66	0,71	0,76	0,81	0,86	0,91	0,95	1,00	1,05	1,09	1,14	1,18	1,23	1,27
	19	0,09	0,15	0,22	0,27	0,33	0,38	0,44	0,49	0,54	0,59	0,63	0,68	0,73	0,78	0,82	0,87	0,91	0,96	1,00	1,04	1,09	1,13	1,17	1,21
	20	0,08	0,15	0,21	0,26	0,32	0,37	0,42	0,47	0,52	0,56	0,61	0,65	0,70	0,74	0,79	0,83	0,87	0,92	0,96	1,00	1,04	1,08	1,12	1,16
	21	0,08	0,14	0,20	0,25	0,30	0,35	0,40	0,45	0,49	0,54	0,58	0,63	0,67	0,71	0,76	0,80	0,84	0,88	0,92	0,96	1,00	1,04	1,08	1,12
	22	0,08	0,14	0,19	0,24	0,29	0,34	0,39	0,43	0,48	0,52	0,56	0,60	0,65	0,69	0,73	0,77	0,81	0,85	0,89	0,92	0,96	1,00	1,04	1,07
	23	0,07	0,13	0,18	0,23	0,28	0,33	0,37	0,42	0,46	0,50	0,54	0,58	0,62	0,66	0,70	0,74	0,78	0,82	0,85	0,89	0,93	0,96	1,00	1,04
	24	0,07	0,13	0,18	0,23	0,27	0,32	0,36	0,40	0,44	0,48	0,52	0,56	0,60	0,64	0,68	0,71	0,75	0,79	0,82	0,86	0,89	0,93	0,97	1,00

Таблица 1. Средние соотношения между стоимостью прав собственности на ЗУ различного назначения в городах РФ по офертам

№ п/п	Наименование	Права	Торговое и сервисное	Гостиницы**	Офисно-админ.	Жилые дома	Произв.-складск.	Отдых (рекреаци.)	Охранные зоны***
1.	Владивосток	Собств.	1	0,909	0,923	0,932	0,228	-	0,056
2.	Волгоград	Собств.	1	-*	0,879	0,722	0,276	0,192	0,072
3.	Екатеринбург	Собств.	1	-	0,892	0,836	0,322	0,224	0,062
4.	Краснодар	Собств.	1	0,902	0,856	0,633	0,332	0,229	0,060
5.	Красноярск	Собств.	1	-	0,832	0,743	0,312	0,188	0,059
6.	Москва	Собств.	1	0,908	0,824	0,648	0,184	0,171	0,062
7.	Московская область	Собств.	1	0,842	0,686	0,715	0,302	0,242	0,061
8.	Новосибирск	Собств.	1	0,908	0,832	0,878	0,276	0,238	0,069
9.	Ростов на Дону	Собств.	1	0,890	0,892	0,767	0,248	0,182	0,057
10.	Санкт-Петербург	Собств.	1	0,902	0,843	0,638	0,209	0,170	0,060
11.	Саратов	Собств.	1	-	0,867	0,672	0,345	0,209	0,064
12.	Тюмень	Собств.	1	-	0,902	0,831	0,321	0,238	-
13.	Ярославль	Собств.	1	-	0,882	0,698	0,312	0,192	0,054
	Среднее по 2023 г.	Собств.	1,000	0,894	0,855	0,752	0,282	0,206	0,061
	Среднее по 2022 г.	Собств.	1	0,896	0,850	0,749	0,282	0,205	0,062

Таблица 2. Сводная таблица корреляционно-регрессионных данных (влияние местоположения)

№ п/п	Наименование, назначение	Регрессионное уравнение	R ²	R	РС, ППА, РЦ, ед.взм.	Расстояние, ед.взм.	Значимость связи по Чеддоку*
1	г. Москва						
	Оферты						
1.1.	Офисно-административные	РС = 447 580*(Расстояние от центра) ^{-1,856}	0,64	0,80	руб./кв. м	км	Высокая
1.2.	Офисно-административные	ППА = 208 751*(Расстояние от центра) ^{-6,918}	0,76	0,87	руб./кв. м	км	Высокая
1.3.	Торговое	РС = 473н258*(Расстояние от центра) ^{-6,979}	0,87	0,93	руб./кв. м	км	Очень высокая
1.4.	Торговое	ППА = 189 185*(Расстояние от центра) ^{-6,936}	0,63	0,80	руб./кв. м	км	Высокая
1.5.	Производственно-складское	РС = 69 444*(Расстояние от центра) ^{-6,854}	0,93	0,96	руб./кв. м	км	Очень высокая
1.6.	Производственно-складское	ППА = 49 620 *(Расстояние от центра) ^{-6,78}	0,86	0,93	руб./кв. м	км	Очень высокая
	Сделки	РЦ = 287 680*(Расстояние от центра) ^{-1,417}	0,85	0,92	руб./кв.м	км	Очень высокая
2	Московская область						
	Оферты						
2.1.	Торговое	РС = 57 948*(Расстояние от МКАД) ^{-6,86}	0,92	0,96	руб./кв. м	км	Очень высокая
2.2.	Производственно-складские	РС = 18 772*(Расстояние от МКАД) ^{-6,732}	0,64	0,80	руб./кв. м	км	Высокая
3	Ленинградская область						
	Оферты						
3.1.	Производственно-складское	РС = 8 662*(Расстояние от КАД) ^{-4,544}	0,73	0,85	руб./кв. м	км	Высокая
4	Ярославль						
	Оферты						
4.1.	Производственно-складское	РС = 11 477*(Расстояние от центра) ^{-1,852}	0,90	0,95	руб./кв. м	км	Очень высокая

*Шкала Чеддока (оценка тесноты корреляционной связи):

Значение R	0,1 – 0,3	0,3 – 0,5	0,5 – 0,7	0,7 – 0,9	0,9 – 0,999
Теснота связи	Слабая	Умеренная	Заметная	Высокая	Очень высокая

Источник:СРК-2023 под редакцией к.т.н. Е.Е. Яскевича

Влияние на стоимость земли под жилую застройку, дачное строительство оказывает экономико-географическое, социальное положение самого населенного пункта, в котором расположен участок, оснащенность транспортом, наличием основных трасс, т.е. доступность, а также его экономический потенциал. На землю рекреационного назначения оказывает влияние экологического состояния региона, наличие естественных природных особенностей (лес, озеро ипр.). На стоимость земли сельскохозяйственного назначения оказывает местоположение в регионе относительно населенных пунктов, в разрезе возможного перевода в другую категорию. Следует особо отметить, что согласно ФСО №7, п.11, б) «Если рынок недвижимости неразвит и данных, позволяющих составить представление о ценах сделок и (или) предложений с сопоставимыми объектами недвижимости, недостаточно, допускается расширить территорию исследования за счет территорий, схожих по экономическим характеристикам с местоположением оцениваемого объекта». Различие в стоимости земельных участков, оформленных на праве собственности и праве аренды, заключается в сумме затрат, которые несет арендатор земельного участка при выкупе его в собственность. Указанные затраты в общем случае включают в себя выкупную стоимость земельного участка, определенную в соответствии с местными нормативными документами, и составляет к-ты от 073-0,86.

В открытых источниках информации предоставлены предложения о продаже земельных участков на обычных, рыночных условиях продажи, то есть когда сделка совершается на открытом рынке в условиях конкуренции, без влияния каких-либо чрезвычайных обстоятельств потенциальным сторонам сделки предоставляется вся необходимая информация о предмете сделки. Ценам на земельные участки свойственен принцип изменения, согласно которому стоимость обычно не остается постоянной и меняется с течением времени. Цена предложения обычно разнится с реальной ценой сделки. Разница образуется в процессе торга между покупателем и продавцом и зависит от многих факторов. Сделки купли-продажи объектов недвижимости осуществляются с разницей от цен изначального предложения, так как первоначальная стоимость всегда завышена, и это завышение рассчитано на «торг». Согласно источника: Справочник оценщика недвижимости. Земельные участки часть 2. под ред.Лейфера Л.А., 2022 год. Приволжского центра методического и информационного обеспечения оценки, скидка на торг для участков различного назначения составляет от 6 до 25%.

Справочник оценщика недвижимости-2022. Земельные участки. Часть II. Полная версия (по состоянию на 2021 г.)

Справочник оценщика недвижимости-2022. Земельные участки. Часть II. Полная версия (по состоянию на 2021 г.)

Отметим, что левый столбец в каждой таблице зывает ранг данного фактора, т. е. его место среди их ценообразующих факторов. В первой строке дится наиболее значимый, по мнению большинства шиков, фактор. В правом столбце приведена ценная по всем участвующим в опросе оценщикам чина, обратная значениям ранга. Она показывает мость соответствующего ценообразующего фактора и других факторов, влияющих на цену земельного га.

Таблица 6. Ценообразующие факторы. Земельные участки под индустриальную застройку

Наименование фактора	Значимость фактора
Местоположение земельного участка	0,22
Расположение относительно автомагистралей	0,12
Общая площадь (фактор масштаба)	0,11
Передаваемые имущественные права	0,11
Наличие электроснабжения на участке	0,08
Свободный подъезд	0,08
Наличие водоснабжения и канализации на участке	0,06
Наличие газоснабжения на участке	0,06
Наличие железнодорожной ветки на земельном участке	0,06
Инженерно-геологические условия	0,05
Асфальтирование участка	0,05

Таблица 7. Ценообразующие факторы. Земельные участки под коммерческую застройку

№	Наименование фактора	Значимость фактора
1	Местоположение земельного участка	0,34
2	Расположение относительно красной линии	0,17
3	Передаваемые имущественные права	0,13
4	Общая площадь (фактор масштаба)	0,12
5	Наличие электроснабжения на участке	0,10
6	Наличие водоснабжения и канализации на участке	0,08
7	Наличие газоснабжения на участке	0,07

Таблица 8. Ценообразующие факторы. Земельные участки под жилую застройку

№	Наименование фактора	Значимость фактора
1	Местоположение земельного участка	0,37
2	Передаваемые имущественные права	0,16
3	Наличие электроснабжения на участке	0,14
4	Общая площадь (фактор масштаба)	0,14
5	Наличие газоснабжения на участке	0,11
6	Наличие водоснабжения и канализации на участке	0,10

Таблица 9. Ценообразующие факторы. Земельные участки под объекты рекреации

№	Наименование фактора	Значимость фактора
1	Местоположение земельного участка	0,33
2	Общая площадь (фактор масштаба)	0,15
3	Передаваемые имущественные права	0,14
4	Наличие электроснабжения на участке	0,14
5	Инженерно-геологические условия	0,11
6	Наличие водоснабжения и канализации на участке	0,08

Таблица 3. Ценообразующие факторы. Земельные участки под пашни

Наименование фактора	Значимость фактора
Почвенное плодородие (тип почвы, содержание гумуса, NPK, мехсостав и т.д.)	0,18
Общая площадь (фактор масштаба)	0,13
Передаваемые имущественные права	0,10
Местоположение земельного участка относительно пунктов приема и переработки с/х продукции	0,10
Местоположение земельного участка относительно крупных городов	0,10
Агроклиматические условия	0,09
Рельеф	0,09
Наличие орошения	0,08
Наличие подъездных путей с твердым покрытием	0,07
Конфигурация участка	0,07

Таблица 4. Ценообразующие факторы. Земельные участки под кормовые угодья

№	Наименование фактора	Значимость фактора
1	Местоположение земельного участка относительно хозяйственных центров (животноводческих комплексов, молочных ферм)	0,25
2	Общая площадь (фактор масштаба)	0,18
3	Почвенные и агроклиматические условия	0,18
4	Передаваемые имущественные права	0,17
5	Наличие орошения	0,11
6	Наличие подъездных путей с твердым покрытием	0,11

Так же данные: Справочник оценщика недвижимости-2023. Земельные участки сельскохозяйственного назначения. под ред.Лейфера Л.А.,

В случае, если согласно Правилам землепользования и застройки, объекты расположенные в зонах, которые подразумевают возможное возведение различных схожих объектов недвижимости (Ж4, СД, ОД) и что позволяет при необходимости беспрепятственно изменить назначение земельного участка: «Любой вид разрешенного использования из предусмотренных зонированием территорий видов выбирается самостоятельно, без дополнительных разрешений и процедур согласования..»(Статья 7.3К РФ), влияние данного фактора незначительно. В теории земельные участки меньшей площади имеют более высокую удельную стоимость 1 кв. м., т.к. в них закладываются затраты на размежевание и переоформление. Влияние фактора масштаба так же описано в Справочнике оценщика недвижимости -2022 и для земельных участков различной категории и площади выведены соответствующие коэффициенты, которые составляют от 0,8 до 1,38.

К экономическим характеристикам относятся характеристики, которые оказывают влияние на доходность объекта. Одной из основных характеристик рынка, отражающих доходность является коэффициент капитализации – ставка, с помощью которой осуществляется переход от величины текущего чистого дохода (отдачи) на ту часть вложенного капитала, который может быть отнесен к земельному участку и его возмещение

Матрицы коэффициентов

Корректирующие коэффициенты на фактор масштаба для земельных участков, усредненные данные по России

Таблица 30

Площадь, сот.		Земельные участки. Данные, усредненные по России ³										
		аналог										
		0-50	50-100	100-200	200-300	300-400	400-500	500-600	600-700	700-800	800-900	900-1000
объект оценки	0-50	1,00	1,21	1,36	1,48	1,57	1,63	1,69	1,74	1,78	1,82	1,86
	50-100	0,83	1,00	1,13	1,23	1,30	1,36	1,40	1,44	1,48	1,51	1,54
	100-200	0,74	0,89	1,00	1,09	1,15	1,21	1,25	1,28	1,31	1,34	1,37
	200-300	0,68	0,81	0,92	1,00	1,06	1,11	1,14	1,18	1,21	1,23	1,25
	300-400	0,64	0,77	0,87	0,94	1,00	1,04	1,08	1,11	1,13	1,16	1,19
	400-500	0,61	0,74	0,83	0,90	0,96	1,00	1,03	1,06	1,09	1,11	1,14
	500-600	0,59	0,71	0,80	0,87	0,93	0,97	1,00	1,03	1,05	1,08	1,10
	600-700	0,57	0,69	0,78	0,85	0,90	0,94	0,97	1,00	1,02	1,05	1,07
	700-800	0,56	0,68	0,76	0,83	0,88	0,92	0,95	0,98	1,00	1,02	1,04
	800-900	0,55	0,66	0,74	0,81	0,86	0,90	0,93	0,96	0,98	1,00	1,02
900-1000	0,54	0,65	0,73	0,80	0,84	0,88	0,91	0,94	0,96	0,98	1,00	

Таблица 31

Площадь, сот.		Земельные участки под коммерческую застройку. Данные, усредненные по России										
		аналог										
		0-50	50-100	100-200	200-300	300-400	400-500	500-600	600-700	700-800	800-900	900-1000
объект оценки	0-50	1,00	1,77	2,54	3,31	3,94						
	50-100	0,56	1,00	1,43	1,87	2,23	2,54	2,82	3,07	3,31	3,53	3,74
	100-200	0,39	0,70	1,00	1,30	1,55	1,77	1,97	2,14	2,31	2,46	2,61
	200-300	0,30	0,53	0,77	1,00	1,19	1,36	1,51	1,64	1,77	1,89	2,00
	300-400	0,25	0,45	0,64	0,84	1,00	1,14	1,26	1,38	1,49	1,59	1,68
	400-500		0,39	0,56	0,74	0,88	1,00	1,11	1,21	1,30	1,39	1,47
	500-600		0,35	0,51	0,66	0,79	0,90	1,00	1,09	1,18	1,25	1,33
	600-700		0,33	0,47	0,61	0,72	0,83	0,92	1,00	1,08	1,15	1,22
	700-800		0,30	0,43	0,56	0,67	0,77	0,85	0,93	1,00	1,07	1,13
	800-900		0,28	0,41	0,53	0,63	0,72	0,80	0,87	0,94	1,00	1,06
900-1000		0,27	0,38	0,50	0,59	0,68	0,75	0,82	0,88	0,94	1,00	

Таблица 32

Площадь, сот.		Земельные участки под индустриальную застройку. Данные, усредненные по России										
		аналог										
		0-50	50-100	100-200	200-300	300-400	400-500	500-600	600-700	700-800	800-900	900-1000
объект оценки	0-50	1,00	1,39	1,71	2,00	2,21	2,38	2,53	2,66	2,77	2,88	2,98
	50-100	0,72	1,00	1,23	1,44	1,59	1,71	1,82	1,91	2,00	2,07	2,14
	100-200	0,58	0,81	1,00	1,17	1,29	1,39	1,48	1,55	1,62	1,68	1,74
	200-300	0,50	0,70	0,86	1,00	1,11	1,19	1,27	1,33	1,39	1,44	1,49
	300-400	0,45	0,63	0,78	0,90	1,00	1,08	1,15	1,20	1,26	1,30	1,35
	400-500	0,42	0,58	0,72	0,84	0,93	1,00	1,06	1,12	1,17	1,21	1,25
	500-600	0,40	0,55	0,68	0,79	0,87	0,94	1,00	1,05	1,10	1,14	1,18
	600-700	0,38	0,52	0,64	0,75	0,83	0,90	0,95	1,00	1,04	1,08	1,12
	700-800	0,36	0,50	0,62	0,72	0,80	0,86	0,91	0,96	1,00	1,04	1,07
	800-900	0,35	0,48	0,59	0,69	0,77	0,83	0,88	0,92	0,95	1,00	1,03
900-1000	0,34	0,47	0,57	0,67	0,74	0,80	0,85	0,89	0,93	0,97	1,00	

Таблица 33

Площадь, сот.		Земельные участки под жилую застройку. Данные, усредненные по России									
		аналог									
		0-10	10-30	30-50	50-70	70-90	90-110	110-130	130-150	150-170	170-200
объект оценки	0-10	1,00	1,30	1,48	1,60	1,69	1,77	1,83	1,88	1,93	1,99
	10-30	0,77	1,00	1,14	1,23	1,30	1,36	1,41	1,45	1,48	1,53
	30-50	0,67	0,88	1,00	1,08	1,14	1,19	1,23	1,27	1,30	1,34
	50-70	0,62	0,81	0,93	1,00	1,06	1,10	1,14	1,17	1,20	1,24
	70-90	0,59	0,77	0,88	0,95	1,00	1,04	1,08	1,11	1,14	1,17
	90-110	0,57	0,74	0,84	0,91	0,96	1,00	1,04	1,07	1,09	1,12
	110-130	0,55	0,71	0,81	0,88	0,93	0,97	1,00	1,03	1,06	1,09
	130-150	0,53	0,69	0,79	0,85	0,90	0,94	0,97	1,00	1,03	1,05
	150-170	0,52	0,67	0,77	0,83	0,88	0,91	0,95	0,97	1,00	1,03
	170-200	0,50	0,66	0,75	0,81	0,85	0,89	0,92	0,95	0,97	1,00

Корректирующие коэффициенты на фактор масштаба для земельных участков, расположенных в г.Москва.

Таблица 34

Земельные участки. Данные по г.Москва и Московской области ⁴												
Площадь, сот.	аналог											
	0-50	50-100	100-200	200-300	300-400	400-500	500-600	600-700	700-800	800-900	900-1000	
объект оценки	0-50	1,00	1,13	1,22	1,29	1,34	1,37	1,40	1,43	1,45	1,47	1,49
	50-100	0,89	1,00	1,08	1,14	1,18	1,22	1,25	1,27	1,29	1,31	1,32
	100-200	0,82	0,93	1,00	1,06	1,10	1,13	1,15	1,18	1,19	1,21	1,23
	200-300	0,78	0,88	0,95	1,00	1,04	1,07	1,09	1,11	1,13	1,14	1,16
	300-400	0,75	0,84	0,91	0,96	1,00	1,03	1,05	1,07	1,09	1,10	1,12
	400-500	0,73	0,82	0,89	0,94	0,97	1,00	1,02	1,04	1,06	1,07	1,09
	500-600	0,71	0,80	0,87	0,92	0,95	0,98	1,00	1,02	1,03	1,05	1,06
	600-700	0,70	0,79	0,85	0,90	0,93	0,96	0,98	1,00	1,02	1,03	1,04
	700-800	0,69	0,78	0,84	0,89	0,92	0,95	0,97	0,98	1,00	1,01	1,03
	800-900	0,68	0,77	0,83	0,87	0,91	0,93	0,95	0,97	0,99	1,00	1,01
	900-1000	0,67	0,76	0,82	0,86	0,90	0,92	0,94	0,96	0,97	0,99	1,00

Таблица 35

Земельные участки под индустриальную застройку. Данные по г.Москва												
Площадь, сот.	аналог											
	0-50	50-100	100-200	200-300	300-400	400-500	500-600	600-700	700-800	800-900	900-1000	
объект оценки	0-50	1,00	1,41	1,74	2,04	2,27	2,45	2,61	2,75	2,87	2,98	3,09
	50-100	0,71	1,00	1,24	1,45	1,61	1,74	1,85	1,95	2,04	2,12	2,20
	100-200	0,57	0,81	1,00	1,17	1,30	1,41	1,50	1,58	1,65	1,71	1,77
	200-300	0,49	0,69	0,85	1,00	1,11	1,20	1,28	1,34	1,41	1,46	1,51
	300-400	0,44	0,62	0,77	0,90	1,00	1,08	1,15	1,21	1,27	1,32	1,36
	400-500	0,41	0,57	0,71	0,83	0,93	1,00	1,06	1,12	1,17	1,22	1,26
	500-600	0,38	0,54	0,67	0,78	0,87	0,94	1,00	1,05	1,10	1,14	1,18
	600-700	0,36	0,51	0,63	0,74	0,83	0,89	0,95	1,00	1,05	1,09	1,12
	700-800	0,35	0,49	0,61	0,71	0,79	0,85	0,91	0,96	1,00	1,04	1,08
	800-900	0,34	0,47	0,58	0,68	0,76	0,82	0,87	0,92	0,96	1,00	1,04
	900-1000	0,32	0,46	0,56	0,66	0,73	0,79	0,84	0,89	0,93	0,97	1,00

Таблица 36

Земельные участки под жилую застройку. Данные по г.Москва											
Площадь, сот.	аналог										
	0-10	10-30	30-50	50-70	70-90	90-110	110-130	130-150	150-170	170-200	
объект оценки	0-10	1,00	1,47	1,79	2,01	2,17	2,31	2,43	2,54	2,64	2,75
	10-30	0,68	1,00	1,21	1,36	1,47	1,57	1,65	1,72	1,79	1,86
	30-50	0,56	0,82	1,00	1,12	1,21	1,29	1,36	1,42	1,47	1,54
	50-70	0,50	0,74	0,89	1,00	1,08	1,15	1,21	1,27	1,32	1,37
	70-90	0,46	0,68	0,82	0,92	1,00	1,06	1,12	1,17	1,21	1,26
	90-110	0,43	0,64	0,77	0,87	0,94	1,00	1,05	1,10	1,14	1,19
	110-130	0,41	0,61	0,74	0,82	0,89	0,95	1,00	1,04	1,08	1,13
	130-150	0,39	0,58	0,70	0,79	0,85	0,91	0,96	1,00	1,04	1,08
	150-170	0,38	0,56	0,68	0,76	0,82	0,88	0,92	0,96	1,00	1,04
	170-200	0,36	0,54	0,65	0,73	0,79	0,84	0,89	0,92	0,96	1,00

Корректирующие коэффициенты на фактор масштаба для земельных участков, расположенных в г.Санкт-Петербург.

Таблица 37

Земельные участки. Данные по г. Санкт-Петербург ⁵												
Площадь, сот.	аналог											
	0-50	50-100	100-200	200-300	300-400	400-500	500-600	600-700	700-800	800-900	900-1000	
объект оценки	0-50	1,00	1,08	1,13	1,17	1,20	1,22	1,24	1,26	1,27	1,28	1,29
	50-100	0,93	1,00	1,05	1,09	1,11	1,13	1,15	1,16	1,17	1,19	1,19
	100-200	0,88	0,95	1,00	1,04	1,06	1,08	1,10	1,11	1,12	1,13	1,14
	200-300	0,85	0,92	0,96	1,00	1,02	1,04	1,06	1,07	1,08	1,09	1,10
	300-400	0,83	0,90	0,94	0,98	1,00	1,02	1,03	1,04	1,05	1,06	1,07
	400-500	0,82	0,88	0,93	0,96	0,98	1,00	1,01	1,03	1,04	1,05	1,05
	500-600	0,81	0,87	0,91	0,95	0,97	0,99	1,00	1,01	1,02	1,03	1,04
	600-700	0,80	0,86	0,90	0,94	0,96	0,97	0,99	1,00	1,01	1,02	1,03
	700-800	0,79	0,85	0,89	0,93	0,95	0,96	0,98	0,99	1,00	1,01	1,02
	800-900	0,78	0,84	0,89	0,92	0,94	0,96	0,97	0,98	0,99	1,00	1,01
	900-1000	0,78	0,84	0,88	0,91	0,93	0,95	0,96	0,97	0,98	0,99	1,00

Таблица 38

Земельные участки под индустриальную застройку. Данные по г. Санкт-Петербург											
Площадь, сот.	аналог										
	0-50	50-100	100-200	200-300	300-400	400-500	500-600	600-700	700-800	800-900	900-1000
0-50	1,00	1,26	1,46	1,62	1,74	1,83	1,91	1,98	2,04	2,10	2,15
50-100	0,79	1,00	1,16	1,29	1,38	1,46	1,52	1,57	1,62	1,67	1,70
100-200	0,69	0,86	1,00	1,11	1,19	1,26	1,31	1,36	1,40	1,44	1,47
200-300	0,62	0,78	0,90	1,00	1,07	1,13	1,18	1,22	1,26	1,29	1,32
300-400	0,57	0,72	0,84	0,93	1,00	1,05	1,10	1,14	1,17	1,20	1,23
400-500	0,54	0,69	0,79	0,88	0,95	1,00	1,04	1,08	1,11	1,14	1,17
500-600	0,52	0,66	0,76	0,85	0,91	0,96	1,00	1,04	1,07	1,10	1,12
600-700	0,50	0,64	0,73	0,82	0,88	0,93	0,97	1,00	1,03	1,06	1,08
700-800	0,49	0,62	0,71	0,79	0,85	0,90	0,94	0,97	1,00	1,03	1,05
800-900	0,48	0,60	0,69	0,77	0,83	0,87	0,91	0,95	0,97	1,00	1,02
900-1000	0,47	0,59	0,68	0,76	0,81	0,85	0,89	0,92	0,95	0,98	1,00

Таблица 39

Земельные участки под жилую застройку. Данные по г. Санкт-Петербург											
Площадь, сот.	аналог										
	0-10	10-30	30-50	50-70	70-90	90-110	110-130	130-150	150-170	170-200	
0-10	1,00	1,60	2,03	2,33	2,57	2,77	2,95	3,10	3,25	3,41	
10-30	0,62	1,00	1,27	1,45	1,60	1,73	1,84	1,94	2,03	2,13	
30-50	0,49	0,79	1,00	1,15	1,27	1,37	1,45	1,53	1,60	1,68	
50-70	0,43	0,69	0,87	1,00	1,10	1,19	1,27	1,33	1,40	1,47	
70-90	0,39	0,62	0,79	0,91	1,00	1,08	1,15	1,21	1,27	1,33	
90-110	0,36	0,58	0,73	0,84	0,93	1,00	1,06	1,12	1,17	1,23	
110-130	0,34	0,54	0,69	0,79	0,87	0,94	1,00	1,05	1,10	1,16	
130-150	0,32	0,52	0,65	0,75	0,83	0,89	0,95	1,00	1,05	1,10	
150-170	0,31	0,49	0,62	0,72	0,79	0,85	0,91	0,96	1,00	1,05	
170-200	0,29	0,47	0,59	0,68	0,75	0,81	0,86	0,91	0,95	1,00	

Корректирующие коэффициенты на фактор масштаба для земельных участков, расположенных в городах с численностью населения более 1 млн. человек.

Таблица 40

Земельные участки. Данные по городам с численностью населения более 1 млн. человек ⁶											
Площадь, сот.	аналог										
	0-50	50-100	100-200	200-300	300-400	400-500	500-600	600-700	700-800	800-900	900-1000
0-50	1,00	1,22	1,38	1,51	1,61	1,68	1,74	1,80	1,84	1,89	1,92
50-100	0,82	1,00	1,13	1,24	1,32	1,38	1,43	1,48	1,51	1,55	1,58
100-200	0,72	0,88	1,00	1,10	1,16	1,22	1,26	1,30	1,34	1,37	1,39
200-300	0,66	0,81	0,91	1,00	1,06	1,11	1,15	1,19	1,22	1,25	1,27
300-400	0,62	0,76	0,86	0,94	1,00	1,05	1,08	1,12	1,15	1,17	1,20
400-500	0,59	0,72	0,82	0,90	0,96	1,00	1,04	1,07	1,10	1,12	1,14
500-600	0,57	0,70	0,79	0,87	0,92	0,96	1,00	1,03	1,06	1,08	1,10
600-700	0,56	0,68	0,77	0,84	0,89	0,94	0,97	1,00	1,03	1,05	1,07
700-800	0,54	0,66	0,75	0,82	0,87	0,91	0,95	0,97	1,00	1,02	1,04
800-900	0,53	0,65	0,73	0,80	0,85	0,89	0,92	0,95	0,98	1,00	1,02
900-1000	0,52	0,63	0,72	0,79	0,84	0,87	0,91	0,93	0,96	0,98	1,00

Таблица 41

Земельные участки под индустриальную застройку. Данные по городам с численностью населения более 1 млн. человек											
Площадь, сот.	аналог										
	0-50	50-100	100-200	200-300	300-400	400-500	500-600	600-700	700-800	800-900	900-1000
0-50	1,00	1,57	2,08	2,57	2,95	3,27	3,55	3,80			
50-100	0,64	1,00	1,33	1,64	1,88	2,08	2,26	2,42	2,57	2,71	2,83
100-200	0,48	0,75	1,00	1,23	1,42	1,57	1,70	1,82	1,93	2,04	2,13
200-300	0,39	0,61	0,81	1,00	1,15	1,27	1,38	1,48	1,57	1,65	1,73
300-400	0,34	0,53	0,71	0,87	1,00	1,11	1,20	1,29	1,37	1,44	1,51
400-500	0,31	0,48	0,64	0,79	0,90	1,00	1,09	1,16	1,23	1,30	1,36
500-600	0,28	0,44	0,59	0,72	0,83	0,92	1,00	1,07	1,14	1,20	1,25
600-700	0,26	0,41	0,55	0,68	0,78	0,86	0,93	1,00	1,06	1,12	1,17
700-800	0,25	0,39	0,52	0,64	0,73	0,81	0,88	0,94	1,00	1,05	1,10
800-900		0,37	0,49	0,61	0,70	0,77	0,84	0,90	0,95	1,00	1,05
900-1000		0,35	0,47	0,58	0,66	0,74	0,80	0,86	0,91	0,96	1,00

Таблица 42

Земельные участки под жилую застройку. Данные по городам с численностью населения более 1 млн. человек											
Площадь, сот.	аналог										
	0-10	10-30	30-50	50-70	70-90	90-110	110-130	130-150	150-170	170-200	
0-10	1,00	1,16	1,26	1,31	1,36	1,39	1,42	1,44	1,46	1,49	
10-30	0,86	1,00	1,08	1,13	1,16	1,19	1,22	1,24	1,26	1,28	
30-50	0,80	0,93	1,00	1,05	1,08	1,11	1,13	1,15	1,16	1,18	
50-70	0,76	0,89	0,96	1,00	1,03	1,06	1,08	1,10	1,11	1,13	
70-90	0,74	0,86	0,93	0,97	1,00	1,02	1,05	1,06	1,08	1,10	
90-110	0,72	0,84	0,90	0,95	0,98	1,00	1,02	1,04	1,05	1,07	
110-130	0,70	0,82	0,89	0,93	0,96	0,98	1,00	1,02	1,03	1,05	
130-150	0,69	0,81	0,87	0,91	0,94	0,96	0,98	1,00	1,01	1,03	
150-170	0,68	0,80	0,86	0,90	0,93	0,95	0,97	0,99	1,00	1,02	
170-200	0,67	0,78	0,84	0,88	0,91	0,93	0,95	0,97	0,98	1,00	

Корректирующие коэффициенты на фактор масштаба для земельных участков, расположенных в городах с численностью населения менее 1 млн. человек.

Таблица 43

Земельные участки. Данные по городам с численностью населения менее 1 млн. человек ⁷											
Площадь, сот.	аналог										
	0-50	50-100	100-200	200-300	300-400	400-500	500-600	600-700	700-800	800-900	900-1000
0-50	1,00	1,21	1,36	1,48	1,57	1,63	1,69	1,74	1,78	1,82	1,86
50-100	0,83	1,00	1,13	1,23	1,30	1,36	1,40	1,44	1,48	1,51	1,54
100-200	0,74	0,89	1,00	1,09	1,15	1,21	1,25	1,28	1,31	1,34	1,37
200-300	0,68	0,81	0,92	1,00	1,06	1,11	1,14	1,18	1,21	1,23	1,25
300-400	0,64	0,77	0,87	0,94	1,00	1,04	1,08	1,11	1,14	1,16	1,19
400-500	0,61	0,74	0,83	0,90	0,96	1,00	1,03	1,06	1,09	1,11	1,14
500-600	0,59	0,71	0,80	0,87	0,93	0,97	1,00	1,03	1,05	1,08	1,10
600-700	0,57	0,69	0,78	0,85	0,90	0,94	0,97	1,00	1,02	1,05	1,07
700-800	0,56	0,68	0,76	0,83	0,88	0,92	0,95	0,98	1,00	1,02	1,04
800-900	0,55	0,66	0,74	0,81	0,86	0,90	0,93	0,96	0,98	1,00	1,02
900-1000	0,54	0,65	0,73	0,80	0,84	0,88	0,91	0,94	0,96	0,98	1,00

Таблица 44

Земельные участки под коммерческую застройку. Данные по городам с численностью населения менее 1 млн. человек											
Площадь, сот.	аналог										
	0-50	50-100	100-200	200-300	300-400	400-500	500-600	600-700	700-800	800-900	900-1000
0-50	1,00	1,09	1,15	1,20	1,24	1,26	1,28	1,30	1,31	1,33	1,34
50-100	0,92	1,00	1,06	1,10	1,13	1,15	1,17	1,19	1,20	1,21	1,23
100-200	0,87	0,95	1,00	1,04	1,07	1,09	1,11	1,12	1,14	1,15	1,16
200-300	0,83	0,91	0,96	1,00	1,03	1,05	1,07	1,08	1,09	1,10	1,11
300-400	0,81	0,88	0,93	0,97	1,00	1,02	1,04	1,05	1,06	1,07	1,08
400-500	0,79	0,87	0,92	0,95	0,98	1,00	1,02	1,03	1,04	1,05	1,06
500-600	0,78	0,85	0,90	0,94	0,96	0,98	1,00	1,01	1,03	1,04	1,04
600-700	0,77	0,84	0,89	0,93	0,95	0,97	0,99	1,00	1,01	1,02	1,03
700-800	0,76	0,83	0,88	0,92	0,94	0,96	0,98	0,99	1,00	1,01	1,02
800-900	0,75	0,82	0,87	0,91	0,93	0,95	0,97	0,98	0,99	1,00	1,01
900-1000	0,75	0,82	0,86	0,90	0,92	0,94	0,96	0,97	0,98	0,99	1,00

Таблица 45

Земельные участки под индустриальную застройку. Данные по городам с численностью населения менее 1 млн. человек											
Площадь, сот.	аналог										
	0-50	50-100	100-200	200-300	300-400	400-500	500-600	600-700	700-800	800-900	900-1000
0-50	1,00	1,45	1,84	2,19	2,45	2,67	2,86	3,03	3,18	3,32	3,44
50-100	0,69	1,00	1,27	1,51	1,69	1,84	1,97	2,08	2,19	2,28	2,37
100-200	0,54	0,79	1,00	1,19	1,33	1,45	1,56	1,65	1,73	1,80	1,87
200-300	0,46	0,66	0,84	1,00	1,12	1,22	1,31	1,38	1,45	1,52	1,57
300-400	0,41	0,59	0,75	0,89	1,00	1,09	1,17	1,23	1,30	1,35	1,40
400-500	0,37	0,54	0,69	0,82	0,92	1,00	1,07	1,13	1,19	1,24	1,29
500-600	0,35	0,51	0,64	0,76	0,86	0,93	1,00	1,06	1,11	1,16	1,20
600-700	0,33	0,48	0,61	0,72	0,81	0,88	0,94	1,00	1,05	1,10	1,14
700-800	0,31	0,46	0,58	0,69	0,77	0,84	0,90	0,95	1,00	1,04	1,08
800-900	0,30	0,44	0,55	0,66	0,74	0,81	0,86	0,91	0,96	1,00	1,04
900-1000	0,29	0,42	0,53	0,64	0,71	0,78	0,83	0,88	0,92	0,96	1,00

Таблица 46

Земельные участки под жилую застройку. Данные по городам с численностью населения менее 1 млн. человек		аналог									
Площадь, сот.		0-10	10-30	30-50	50-70	70-90	90-110	110-130	130-150	150-170	170-200
объект оценки	0-10	1,00	1,34	1,55	1,69	1,79	1,88	1,95	2,01	2,07	2,13
	10-30	0,75	1,00	1,16	1,26	1,34	1,40	1,46	1,50	1,55	1,60
	30-50	0,85	0,86	1,00	1,09	1,16	1,21	1,26	1,30	1,34	1,38
	50-70	0,59	0,79	0,92	1,00	1,06	1,11	1,16	1,19	1,23	1,27
	70-90	0,56	0,75	0,86	0,94	1,00	1,05	1,09	1,12	1,16	1,19
	90-110	0,53	0,71	0,82	0,90	0,95	1,00	1,04	1,07	1,10	1,14
	110-130	0,51	0,69	0,79	0,86	0,92	0,96	1,00	1,03	1,06	1,10
	130-150	0,50	0,66	0,77	0,84	0,89	0,93	0,97	1,00	1,03	1,06
	150-170	0,48	0,65	0,75	0,81	0,86	0,91	0,94	0,97	1,00	1,03
	170-200	0,47	0,63	0,72	0,79	0,84	0,88	0,91	0,94	0,97	1,00

Источник «Справочник оценщика недвижимости-2022. Земельные участки часть 2 под ред. Лейфер Л.А.

Справочник оценщика недвижимости-2023. Земельные участки сельскохозяйственного назначения.

Матрицы коэффициентов

Таблица 33

Земельные участки под пашни		аналог				
Площадь, га		<10	10-30	30-100	100-1000	≥1000
объект оценки	<10	1,00	1,13	1,24	1,39	1,51
	10-30	0,89	1,00	1,10	1,24	1,34
	30-100	0,81	0,91	1,00	1,12	1,22
	100-1000	0,72	0,81	0,89	1,00	1,08
	≥1000	0,66	0,75	0,82	0,92	1,00

Таблица 34

Земельные участки под кормовые угодья		аналог		
Площадь, га		<10	10-30	≥30
объект оценки	<10	1,00	1,13	1,28
	10-30	0,89	1,00	1,13
	≥30	0,78	0,88	1,00

Таблица 35

Земельные участки под многолетние насаждения		аналог		
Площадь, га		<0,5	0,5-5	≥5
объект оценки	<0,5	1,00	1,15	1,19
	0,5-5	0,87	1,00	1,04
	≥5	0,84	0,97	1,00

Таблица 36

Земельные участки, классифицируемые как залежь		аналог			
Площадь, га		<10	10-30	30-100	≥100
объект оценки	<10	1,00	1,13	1,24	1,41
	10-30	0,89	1,00	1,10	1,25
	30-100	0,81	0,91	1,00	1,13
	≥100	0,71	0,80	0,88	1,00

Источник: Источник: Справочник оценщика недвижимости-2023. Земельные участки сельскохозяйственного назначения. под ред. Лейфера Л.А.,

Существенным для экономики и ценности объекта являются возможности экономии ресурсов. От отношения полезной площади к общей площади помещений зависит характеристика доходности объекта: чем больше это отношение, тем больше отношение дохода к затратам на эксплуатацию объекта и тем меньше доля суммы, подлежащей резервированию на

воспроизводство объекта (возврата капитал) в чистом доходе от сдачи объекта в аренду. Экономические характеристики в большей степени влияют на стоимость объектов капитального строительства коммерческого назначения и в меньшей степени на стоимость земельных участков, поскольку для незастроенных земельных участков основное влияние имеет фактические и физические параметры и местоположение. В подавляющем большинстве предложения о продаже земельных участков не содержат условий по передаче какого-либо дополнительного движимого имущества. Наличие движимого имущества влияет на стоимость сделки земельного участка в размере стоимости этого имущества.

Таблица 23. Диапазоны корректировок для факторов влияния на стоимости земельных участков

№ п/п	Наименование ЗУ	Условия		Диапазоны корректировок	Местоположение земельных участков
Городские земельные участки					
1	Городского коммерческого назначения (торговля, офисы, сервис)	Близость ж/д вокзала	Удаление на 0,3-0,8 км.	0...10%	Города РФ
2	Городского коммерческого назначения (торговля, офисы, сервис)	Близость к метро	Удаление на 0,3-0,4 км.	0...9%	Москва, С-П,
3	Городского коммерческого назначения (торговля, офисы, сервис)	Близость к остановке транспорта	Удаление на 0,3-0,5 км.	0...7%	Города РФ
4	Городского коммерческого назначения (торговля, офисы, сервис)	Близость к остановке транспорта	Удаление на 0,1-0,2 км.	различия не выявлены	Москва, С-П.
5	Городского коммерческого назначения (торговля, офисы, сервис)	Наличие рядом церкви	Удаление на 0,3-0,5 км.	различия не выявлены	Москва, С-П.
6	Городского коммерческого назначения (торговля, офисы, сервис)	Наличие инженерных сетей на участке	Отсутствие инженерных сетей	различия не выявлены	Москва, С-П,
7	Городского коммерческого назначения (торговля, офисы, сервис)	Наличие ИРД	Без ИРД	12...20%	Москва, С-П, М.О.
8	Городского коммерческого назначения (торговля, офисы, сервис)	Наличие культурно-исторического ансамбля	Удаленность от ансамбля до 0,5 км.	0...6%	Москва, С-П,
9	Городского коммерческого назначения (торговля, офисы, сервис)	Наличие источника экологической опасности (химзавод, выбросы)	Отсутствие источников экологической опасности в зоне до 3 км.	0...-28%	Москва, С-П.
Земли мелких населенных пунктов					
1	Под и.ж.с.	Наличие газа на участке	Отсутствие газа и возможности подключения	10...18%	М.О.
2	Под и.ж.с.	Наличие газа рядом с участком	Отсутствие газа и возможности подключения	10...13%	М.О.
3	Под и.ж.с.	Наличие леса или водоема рядом	Отсутствие леса, водоема	4...7%	М.О.
5	Под и.ж.с.	Наличие культурно-исторического ансамбля	Удаленность от ансамбля до 1,5 км.	0...11%	М.О.
6	Под и.ж.с.	Наличие рядом церкви	Удаление на 0,3-0,5 км.	0...10%	М.О.
7	Под и.ж.с.	Наличие школы	Отсутствие школы	0...7%	М.О.
8	Под и.ж.с.	Наличие рядом	Отсутствие	6...12%	М.О.

№ п/п	Наименование ЗУ	Условия		Диапазоны корректировок	Местоположение земельных участков
		федеральной трассы	федеральной трассы		
9	Под и.ж.с.	Наличие дороги с твердым покрытием	Дорога грунтовая, гравийная	0...11%	М.О.
10	Под и.ж.с.	Наличие магазинов	Отсутствие магазинов	0...15%	М.О.
Земли загородных владений до 30 км. от городов					
1	Под коттеджную застройку	Наличие общей канализации	Отсутствие канализации	8...16%	М.О.
2	Под коттеджную застройку	Наличие рядом выезда на федеральную или муниципальную трассу	Выезд свыше 2 км.	0...11%	М.О.
3	Под коттеджную застройку	Наличие дороги с твердым покрытием	Дорога грунтовая, гравийная	0...12%	М.О.
4	Под коттеджную застройку	Наличие леса и водоема	Отсутствие леса, водоема	5...19%	М.О.
5	Под коттеджную застройку	Централизованная охрана участков	Без охраны	7...10%	М.О.

Источник: СРК-2023 под редакцией к.т.н. Е.Е. Яскевича

Значения скидок на торг на активном рынке

13.1.1. Коллективное мнение оценщиков

Значения скидки на торг, усредненные по городам России

Таблица 105. Значения скидки на торг на активном рынке. Значения коэффициентов, усредненные по городам России. Коллективное мнение оценщиков, Доверительный интервал

Класс объектов	Активный рынок		
	Среднее	Доверительный интервал	
Цены предложений объектов			
Земельные участки под индустриальную застройку	11,7%	10,9%	12,5%
Земельные участки под коммерческую застройку (офисно-торговую)	10,1%	9,3%	10,8%
Земельные участки сельскохозяйственного назначения	14,4%	13,0%	15,9%
Земельные участки под жилую застройку (МЖС)	9,8%	8,6%	11,0%
Земельные участки под жилую застройку (ИЖС)	8,8%	7,8%	9,7%
Земельные участки под объекты рекреации	12,9%	11,8%	14,0%
Земельные участки под коммерческую застройку (объекты придорожного сервиса)	11,6%	10,7%	12,5%

Справочник оценщика недвижимости-2022. Земельные участки. Часть II. Полная версия (по состоянию на 2021 г.)

Таблица 106. Значения скидки на торг на активном рынке. Значения коэффициентов, усредненные по городам России. Коллективное мнение оценщиков, Расширенный интервал

Класс объектов	Активный рынок		
	Среднее	Расширенный интервал	
Цены предложений объектов			
Земельные участки под индустриальную застройку	11,7%	6,8%	16,7%
Земельные участки под коммерческую застройку (офисно-торговую)	10,1%	5,5%	14,6%
Земельные участки сельскохозяйственного назначения	14,4%	8,5%	20,4%
Земельные участки под жилую застройку (МЖС)	9,8%	5,3%	14,3%
Земельные участки под жилую застройку (ИЖС)	8,8%	4,6%	12,9%
Земельные участки под объекты рекреации	12,9%	7,8%	18,0%
Земельные участки под коммерческую застройку (объекты придорожного сервиса)	11,6%	6,6%	16,6%

13.2. Значения скидок на торг на неактивном рынке

13.2.1. Коллективное мнение оценщиков

Значения скидки на торг, усредненные по городам России

Таблица 123. Значения скидки на торг на неактивном рынке. Значения коэффициентов, усредненные по городам России. Коллективное мнение оценщиков, Доверительный интервал

Класс объектов	Неактивный рынок		
	Среднее	Доверительный интервал	
Цены предложений объектов			
Земельные участки под индустриальную застройку	17,9%	16,4%	19,3%
Земельные участки под коммерческую застройку (офисно-торговую)	15,7%	14,3%	17,0%
Земельные участки сельскохозяйственного назначения	20,3%	18,4%	22,3%
Земельные участки под жилую застройку (МЖС)	15,9%	14,1%	17,7%
Земельные участки под жилую застройку (ИЖС)	13,7%	12,3%	15,0%
Земельные участки под объекты рекреации	18,3%	17,0%	19,6%
Земельные участки под коммерческую застройку (объекты придорожного сервиса)	17,2%	15,6%	18,9%

Источник «Справочник оценщика недвижимости-2022. Земельные участки часть 2 под ред. Лейфер Л.А.

Таблица 1.3.2

Значения корректировок на уторгование для объектов недвижимости в различных городах РФ

Населенный пункт	Жилая		Торговая		Офисная		Производственно-складская		Земельные участки
	Аренда	Продажа	Аренда	Продажа	Аренда	Продажа	Аренда	Продажа	Продажа
Крупные города									
Воронеж	4-5 (4,5)	7-8 (7,5)	3-8 (5,5)	6-8 (7)	4-6 (5)	6-9 (7,5)	6-7 (6,5)	8-11 (9,5)	8-12 (10)
Екатеринбург	3-5 (4)	6-7 (6,5)	5-6 (5,5)	7-9 (8)	4-5 (4,5)	8-10 (9)	6-7 (6,5)	10-11 (10,5)	9-12 (10,5)
Краснодар	3-4 (3,5)	5-7 (6)	4-5 (4,5)	7-10 (8,5)	3-6 (4,5)	7-10 (8,5)	5-7 (6)	9-12 (10,5)	8-12 (10)
Москва	4-6 (5)	5-10 (7,5)	5-6 (5,5)	9-11 (10)	6-7 (6,5)	9-11 (10)	5-8 (6,5)	9-13 (11)	9-12 (10,5)
Новосибирск	3-5 (4)	5-7 (6)	5-6 (5,5)	8-10 (9)	5-6 (5,5)	9-11 (10)	4-7 (5,5)	10-12 (11)	9-11 (10)
Ростов-на-Дону	4-5 (4,5)	6-8 (7)	5-7 (6)	9-10 (9,5)	6-7 (6,5)	8-12 (10)	6-9 (7,5)	10-13 (11,5)	10-12 (11)
С.-Петербург	4-5 (4,5)	6-9 (7,5)	5-9 (7)	8-10 (9)	4-6 (5)	10-12 (11)	6-9 (7,5)	10-12 (11)	9-12 (10,5)
Среднее по крупным городам	4,2	6,9	5,6	8,7	5,4	9,4	6,6	10,7	10,4
Средние города									
Владивосток	3-6 (4)	7-9 (8)	5-7 (5)	8-9 (8,5)	6-8 (7)	8-12 (10)	7-9 (8)	9-12 (10,5)	9-13 (11)
Омск	3-5 (4)	7-9 (8)	6-8 (7)	9-11 (10)	4-6 (5)	8-12 (10)	6-8 (7)	10-13 (11,5)	9-12 (10,5)
Севастополь	6-7 (6,5)	9-12 (10,5)	-	8-12 (10)	-	9-11 (10)	-	10-13 (11,5)	11-15 (13)
Ставрополь	4-6 (5)	7-9 (8)	5-7 (6)	8-12 (10)	5-7 (6)	8-13 (10,5)	4-8 (6)	10-12 (11)	11-13 (12)
Тамбов	4-6 (5)	8-10 (9)	5-7 (6)	8-11 (9,5)	5-7 (6)	8-12 (10)	6-8 (7)	8-13 (10,5)	11-14 (12,5)
Тверь	4-6 (5)	7-9 (8)	4-7 (5,5)	8-10 (9)	5-8 (6,5)	9-12 (10,5)	6-9 (7,5)	10-14 (12)	11-12 (11,5)
Среднее по средним городам	4,9	8,6	5,8	9,7	6,1	10,2	7,1	11,2	11,8
Небольшие города и населенные пункты									
Московская область	5-8 (6,5)	8-10 (9)	5-9 (7)	10-13 (11,5)	6-10 (8)	10-13 (11,5)	8-9 (8,5)	11-14 (12,5)	11-13 (12)

Примечание. В скобках указано среднее значение.

По данным исследований рынка жилья РФ минимальные скидки при продаже прав собственности имеются в марте и в мае, а максимальные – в июле и декабре.

Источник: СРД-32, 2023 год под редакцией к.т.н. Е.Е. Яскевича

ВЫВОДЫ: Рынок земельных участков для коммерческого использования можно охарактеризовать как развитый: они представлены в большом количестве и могут использоваться под различные виды деятельности. Однако стоит учитывать, что стоимость з/у зависит от множества факторов, среди которых наибольшее влияние оказывают: площадь, вид разрешенного использования, наличие коммуникаций/возможность подключения, местоположение, наличие строений, наличие разрешительной документации.

Основываясь на анализе рынка недвижимости можно сделать следующий вывод: Диапазон цен на промышленные земли подольского района выявлен без учета торга, а так же с учетом развитой инфраструктуры в районе аналогов и он составляет: от 17 878 до 1 062 500 рублей за сотку, в зависимости от расположения, развития инфраструктуры, наличия коммуникаций, удаленности от МКАДа, а так же текущего использования.

3. ПРОЦЕСС ОЦЕНКИ

3.1. ЭТАПЫ ПРОВЕДЕНИЯ ОЦЕНКИ

В соответствии с ФСО III "Процесс оценки», утвержденного приказом Минэкономразвития России от 14 апреля 2022 г. N 200 проведение оценки объекта включает в себя следующие этапы:

1) согласование задания на оценку заказчиком оценки и оценщиком или юридическим лицом, с которым оценщик заключил трудовой договор, путем подписания такого задания в составе договора на оценку объекта оценки (далее - договор на оценку) или в иной письменной форме в случае проведения оценки на основаниях, отличающихся от договора на оценку, предусмотренных [Федеральным законом от 29 июля 1998 г. N 135-ФЗ "Об оценочной деятельности в Российской Федерации"](#) (Собрание законодательства Российской Федерации, 1998, N 31, ст.3813; 2021, N 27, ст.5179) (далее - Федеральный закон);

2) сбор и анализ информации, необходимой для проведения оценки;

3) применение подходов к оценке, включая выбор методов оценки и осуществление необходимых расчетов;

4) согласование промежуточных результатов, полученных в рамках применения различных подходов к оценке (в случае необходимости), и определение итоговой стоимости объекта оценки;

• 5) составление отчета об оценке объекта оценки (далее - отчет об оценке).

3.2. ПОДХОДЫ К ОЦЕНКЕ

Оценщик при проведении оценки обязан использовать (или обосновать отказ от использования) затратный, сравнительный и доходный подходы к оценке. Оценщик вправе самостоятельно определять в рамках каждого из подходов к оценке конкретные методы оценки. При этом учитывается объем и достоверность доступной для использования того или иного метода рыночной информации.

Как правило, при оценке рыночной стоимости земельных участков используются метод сравнения продаж, метод выделения, метод распределения, метод капитализации земельной ренты, метод остатка, метод предполагаемого использования.

На сравнительном подходе основаны метод сравнения продаж, метод выделения, метод распределения. На доходном подходе основаны метод капитализации земельной ренты, метод остатка, метод предполагаемого использования. Элементы затратного подхода в части расчета стоимости воспроизводства или замещения улучшений земельного участка используются в методе остатка и методе выделения.

Далее приведено содержание перечисленных методов применительно к оценке рыночной стоимости земельных участков, занятых зданиями, строениями, сооружениями или предназначенных для их размещения, а также особенности оценки рыночной стоимости земель сельскохозяйственного назначения.

В случае использования иных методов в отчете об оценке целесообразно раскрыть их содержание и обосновать использование.

Метод сравнения продаж

Метод применяется для оценки земельных участков, как занятых зданиями, строениями и (или) сооружениями (далее - застроенных земельных участков), так и земельных участков, не занятых зданиями, строениями и (или) сооружениями (далее - незастроенных земельных участков). Условие применения метода - наличие информации о ценах сделок с земельными участками, являющимися аналогами оцениваемого. При отсутствии информации о ценах сделок с земельными участками допускается использование цен предложения (спроса).

Метод предполагает следующую последовательность действий:

определение элементов, по которым осуществляется сравнение объекта оценки с объектами - аналогами (далее - элементов сравнения);

определение по каждому из элементов сравнения характера и степени отличий каждого аналога от оцениваемого земельного участка;

определение по каждому из элементов сравнения корректировок цен аналогов, соответствующих характеру и степени отличий каждого аналога от оцениваемого земельного участка;

корректировка по каждому из элементов сравнения цен каждого аналога, сглаживающая их отличия от оцениваемого земельного участка;

расчет рыночной стоимости земельного участка путем обоснованного обобщения скорректированных цен аналогов.

К элементам сравнения относятся факторы стоимости объекта оценки (факторы, изменение которых влияет на рыночную стоимость объекта оценки) и сложившиеся на рынке характеристики сделок с земельными участками.

Наиболее важными факторами стоимости, как правило, являются:

местоположение и окружение;

целевое назначение, разрешенное использование, права иных лиц на земельный участок;

физические характеристики (рельеф, площадь, конфигурация и др.);

транспортная доступность;

инфраструктура (наличие или близость инженерных сетей и условия подключения к ним, объекты социальной инфраструктуры и т.п.).

К характеристикам сделок с земельными участками, в том числе, относятся:

условия финансирования сделок с земельными участками (соотношение собственных и заемных средств, условия предоставления заемных средств);

условия платежа при совершении сделок с земельными участками (платеж денежными средствами, расчет векселями, взаимозачеты, бартер и т.п.);

обстоятельства совершения сделки с земельными участками (был ли земельный участок представлен на открытый рынок в форме публичной оферты, аффилированность покупателя и продавца, продажа в условиях банкротства и т.п.);

изменение цен на земельные участки за период с даты заключения сделки с аналогом до даты проведения оценки.

Характер и степень отличий аналога от оцениваемого земельного участка устанавливаются в разрезе элементов сравнения путем прямого сопоставления каждого аналога с объектом оценки. При этом предполагается, что сделка с объектом оценки будет совершена исходя из сложившихся на рынке характеристик сделок с земельными участками.

Корректировки цен аналогов по элементам сравнения могут быть определены как для цены единицы измерения аналога (например, гектар, квадратный метр), так и для цены аналога в целом. Корректировки цен могут рассчитываться в денежном или процентном выражении.

Величины корректировок цен, как правило, определяются следующими способами:

прямым попарным сопоставлением цен аналогов, отличающихся друг от друга только по одному элементу сравнения, и определением на базе полученной таким образом информации корректировки по данному элементу сравнения;

прямым попарным сопоставлением дохода двух аналогов, отличающихся друг от друга только по одному элементу сравнения, и определения путем капитализации разницы в доходах корректировки по данному элементу сравнения;

корреляционно - регрессионным анализом связи между изменением элемента сравнения и изменением цен аналогов (цен единиц измерения аналогов) и определением уравнения связи между значением элемента сравнения и величиной рыночной стоимости земельного участка;

определением затрат, связанных с изменением характеристики элемента сравнения, по которому аналог отличается от объекта оценки;

экспертным обоснованием корректировок цен аналогов.

В результате определения и внесения корректировок цены аналогов (единицы измерения аналогов), как правило, должны быть близки друг к другу. В случае значительных различий скорректированных цен аналогов целесообразно выбрать другие аналоги; элементы, по которым проводится сравнение; значения корректировок.

Данный метод был использован при оценке объектов.

Метод выделения

Метод применяется для оценки застроенных земельных участков.

Условия применения метода:

наличие информации о ценах сделок с единичными объектами недвижимости, аналогичными единому объекту недвижимости, включающему в себя оцениваемый земельный участок. При отсутствии информации о ценах сделок допускается использование цен предложения (спроса);

соответствие улучшений земельного участка его наиболее эффективному использованию.

Метод предполагает следующую последовательность действий:

определение элементов, по которым осуществляется сравнение единого объекта недвижимости, включающего в себя оцениваемый земельный участок, с объектами - аналогами;

определение по каждому из элементов сравнения характера и степени отличий каждого аналога от единого объекта недвижимости, включающего в себя оцениваемый земельный участок;

определение по каждому из элементов сравнения корректировок цен аналогов, соответствующих характеру и степени отличий каждого аналога от единого объекта недвижимости, включающего в себя оцениваемый земельный участок;

корректировка по каждому из элементов сравнения цен каждого аналога, сглаживающая их отличия от единого объекта недвижимости, включающего в себя оцениваемый земельный участок;

расчет рыночной стоимости единого объекта недвижимости, включающего в себя оцениваемый земельный участок, путем обоснованного обобщения скорректированных цен аналогов;

расчет стоимости замещения или стоимости воспроизводства улучшений оцениваемого земельного участка;

расчет рыночной стоимости оцениваемого земельного участка путем вычитания из рыночной стоимости единого объекта недвижимости, включающего в себя оцениваемый земельный участок, стоимости замещения или стоимости воспроизводства улучшений земельного участка.

Сумма затрат на создание улучшений земельного участка может определяться с использованием укрупненных и (или) элементных стоимостных показателей.

К укрупненным стоимостным показателям относятся как показатели, характеризующие параметры объекта в целом - квадратный, кубический, погонный метр, так и показатели по комплексам и видам работ.

К элементным стоимостным показателям относятся элементные цены и расценки, используемые при определении суммы затрат на создание улучшений.

Укрупненные и элементные стоимостные показатели, рассчитанные в зафиксированном на конкретную дату уровне цен (базисном уровне цен), могут быть пересчитаны в уровень цен на дату оценки с использованием системы текущих и прогнозных индексов изменения стоимости строительства.

Расчет суммы затрат на создание улучшений с использованием элементных стоимостных показателей может осуществляться также с использованием ресурсного и ресурсно - индексного методов. Ресурсный (ресурсно - индексный) метод состоит в калькулировании в текущих (прогнозных) ценах и тарифах всех ресурсов (элементов затрат), необходимых для создания улучшений.

При определении суммы затрат на создание улучшений земельного участка следует учитывать прибыль инвестора - величину наиболее вероятного вознаграждения за инвестирование капитала в создание улучшений. Прибыль инвестора может рассчитываться как разность между ценой продажи и затратами на создание аналогичных объектов. Прибыль инвестора также может быть рассчитана как отдача на капитал при его наиболее вероятном аналогичном по уровню рисков инвестировании.

При определении стоимости замещения или стоимости воспроизводства учитывается величина накопленного износа улучшений.

Накопленный износ улучшений может определяться в целом или в денежном выражении как сумма физического, функционального и части экономического износа, относящегося к улучшениям.

Физическим износом является потеря стоимости улучшений, обусловленная ухудшением их физических свойств.

Функциональным износом является потеря стоимости улучшений, обусловленная несоответствием объемно - планировочного решения, строительных материалов и инженерного оборудования улучшений, качества произведенных строительных работ или других характеристик улучшений современным рыночным требованиям, предъявляемым к данному типу улучшений.

Экономическим износом является потеря стоимости единого объекта недвижимости, обусловленная отрицательным воздействием внешних по отношению к нему факторов.

Физический и функциональный износ могут быть устранимыми и неустранимыми. Экономический износ, как правило, является неустранимым. При этом износ является устранимым, если затраты на его устранение меньше, чем увеличение стоимости объекта недвижимости в результате его устранения.

В связи с отсутствием концепции по застройке земельного участка данный метод в оценке не использовался.

Метод распределения

Метод применяется для оценки застроенных земельных участков.

Условия применения метода:

наличие информации о ценах сделок с едиными объектами недвижимости, аналогичными единому объекту недвижимости, включающему в себя оцениваемый земельный участок. При отсутствии информации о ценах сделок допускается использование цен предложения (спроса);

наличие информации о наиболее вероятной доле земельного участка в рыночной стоимости единого объекта недвижимости;

соответствие улучшений земельного участка его наиболее эффективному использованию.

Метод предполагает следующую последовательность действий:

определение элементов, по которым осуществляется сравнение единого объекта недвижимости, включающего в себя оцениваемый земельный участок, с объектами - аналогами;

определение по каждому из элементов сравнения характера и степени отличий каждого аналога от единого объекта недвижимости, включающего в себя оцениваемый земельный участок;

определение по каждому из элементов сравнения корректировок цен аналогов, соответствующих характеру и степени отличий каждого аналога от единого объекта недвижимости, включающего в себя оцениваемый земельный участок;

корректировка по каждому из элементов сравнения цен каждого аналога, сглаживающая их отличия от единого объекта недвижимости, включающего в себя оцениваемый земельный участок;

расчет рыночной стоимости единого объекта недвижимости, включающего в себя оцениваемый земельный участок, путем обоснованного обобщения скорректированных цен аналогов;

расчет рыночной стоимости оцениваемого земельного участка путем умножения рыночной стоимости единого объекта недвижимости, включающего в себя оцениваемый земельный участок, на наиболее вероятное значение доли земельного участка в рыночной стоимости единого объекта недвижимости.

В связи с отсутствием концепции по застройке земельного участка данный метод в оценке не использовался.

Метод капитализации земельной ренты

Метод применяется для оценки застроенных и незастроенных земельных участков. Условие применения метода - возможность получения земельной ренты от оцениваемого земельного участка.

Метод предполагает следующую последовательность действий:

расчет земельной ренты, создаваемой земельным участком;

определение величины соответствующего коэффициента капитализации земельной ренты;

расчет рыночной стоимости земельного участка путем капитализации земельной ренты.

Под капитализацией земельной ренты понимается определение на дату проведения оценки стоимости всех будущих равных между собой или изменяющихся с одинаковым темпом величин земельной ренты за равные периоды времени. Расчет производится путем деления величины земельной ренты за первый после даты проведения оценки период на определенный оценщиком соответствующий коэффициент капитализации.

В рамках данного метода величина земельной ренты может рассчитываться как доход от сдачи в аренду земельного участка на условиях, сложившихся на рынке земли.

Основными способами определения коэффициента капитализации являются:

деление величины земельной ренты по аналогичным земельным участкам на цену их продажи;

увеличение безрисковой ставки отдачи на капитал на величину премии за риск, связанный с инвестированием капитала в оцениваемый земельный участок.

При этом под безрисковой ставкой отдачи на капитал понимается ставка отдачи при наименее рискованном инвестировании капитала (например, ставка доходности по депозитам банков высшей категории надежности или ставка доходности к погашению по государственным ценным бумагам).

В связи с отсутствием достоверных данных об аренде земельных участков этот метод в расчетах не использовался

Метод остатка

Метод применяется для оценки застроенных и незастроенных земельных участков. Условие применения метода - возможность застройки оцениваемого земельного участка улучшениями, приносящими доход.

Метод предполагает следующую последовательность действий:

расчет стоимости воспроизводства или замещения улучшений, соответствующих наиболее эффективному использованию оцениваемого земельного участка;

расчет чистого операционного дохода от единого объекта недвижимости за определенный период времени на основе рыночных ставок арендной платы;

расчет чистого операционного дохода, приходящегося на улучшения, за определенный период времени как произведения стоимости воспроизводства или замещения улучшений на соответствующий коэффициент капитализации доходов от улучшений;

расчет величины земельной ренты как разности чистого операционного дохода от единого объекта недвижимости за определенный период времени и чистого операционного дохода, приходящегося на улучшения за соответствующий период времени;

расчет рыночной стоимости земельного участка путем капитализации земельной ренты.

Метод допускает также следующую последовательность действий:

расчет стоимости воспроизводства или замещения улучшений, соответствующих наиболее эффективному использованию оцениваемого земельного участка;

расчет чистого операционного дохода от единого объекта недвижимости за определенный период времени на основе рыночных ставок арендной платы;

расчет рыночной стоимости единого объекта недвижимости путем капитализации чистого операционного дохода за определенный период времени;

расчет рыночной стоимости земельного участка путем вычитания из рыночной стоимости единого объекта недвижимости стоимости воспроизводства или замещения улучшений.

Чистый операционный доход равен разности действительного валового дохода и операционных расходов. При этом из действительного валового дохода вычитаются только те операционные расходы, которые, как правило, несет арендодатель.

Действительный валовой доход равен разности потенциального валового дохода и потерь от простоя помещений и потерь от неплатежей за аренду.

Потенциальный валовой доход равен доходу, который можно получить от сдачи всей площади единого объекта недвижимости в аренду при отсутствии потерь от невыплат арендной платы. При оценке земельного участка арендные ставки за пользование единым объектом недвижимости рассчитываются на базе рыночных ставок арендной платы (наиболее вероятных ставок арендной платы, по которым объект оценки может быть сдан в аренду на открытом рынке в условиях конкуренции, когда стороны сделки действуют разумно, располагая всей необходимой информацией, а на величине ставки арендной платы не отражаются какие-либо чрезвычайные обстоятельства).

Для пустующих и используемых собственником для собственных нужд помещений также используются рыночные ставки арендной платы. В потенциальный доход включаются и другие доходы, получаемые за счет неотделимых улучшений недвижимости, но не включенные в арендную плату.

Величина операционных расходов определяется исходя из рыночных условий сдачи в аренду единых объектов недвижимости. Операционные расходы подразделяются на: постоянные - не зависящие от уровня заполняемости единого объекта недвижимости, переменные - зависящие от уровня заполняемости единого объекта недвижимости и расходы на замещение элементов улучшений со сроком использования меньше, чем срок использования улучшений в целом (далее - элементов с коротким сроком использования). В состав операционных расходов не входят амортизационные отчисления по недвижимости и расходы по обслуживанию долговых обязательств по недвижимости.

Расчет расходов на замещение элементов улучшений с коротким сроком использования производится путем деления суммы затрат на создание данных элементов улучшений на срок их использования. В процессе выполнения данных расчетов целесообразно учитывать возможность процентного наращивания денежных средств для замены элементов с коротким сроком использования.

Управленческие расходы включаются в состав операционных расходов независимо от того, кто управляет объектом недвижимости - собственник или управляющий.

При расчете коэффициента капитализации для улучшений земельного участка следует учитывать наиболее вероятный темп изменения дохода от улучшений и наиболее вероятное изменение стоимости улучшений (например, при уменьшении стоимости улучшений - учитывать возврат капитала, инвестированного в улучшения).

В связи с отсутствием концепции по застройке земельного участка данный метод в оценке не использовался.

Метод предполагаемого использования

Метод применяется для оценки застроенных и незастроенных земельных участков.

Условие применения метода - возможность использования земельного участка способом, приносящим доход.

Метод предполагает следующую последовательность действий:

определение суммы и временной структуры расходов, необходимых для использования земельного участка в соответствии с вариантом его наиболее эффективного использования (например, затрат на создание улучшений земельного участка или затрат на разделение земельного участка на отдельные части, отличающиеся формами, видом и характером использования);

определение величины и временной структуры доходов от наиболее эффективного использования земельного участка;

определение величины и временной структуры операционных расходов, необходимых для получения доходов от наиболее эффективного использования земельного участка;

определение величины ставки дисконтирования, соответствующей уровню риска инвестирования капитала в оцениваемый земельный участок;

расчет стоимости земельного участка путем дисконтирования всех доходов и расходов, связанных с использованием земельного участка.

При этом под дисконтированием понимается процесс приведения всех будущих доходов и расходов к дате проведения оценки по определенной оценщиком ставке дисконтирования.

Для приведения всех будущих доходов и расходов к дате проведения оценки используются ставки дисконтирования, получаемые на основе анализа ставок отдачи на капитал аналогичных по уровню рисков инвестиций.

Источником доходов может быть сдача в аренду, хозяйственное использование земельного участка или единого объекта недвижимости либо продажа земельного участка или единого объекта недвижимости в наиболее вероятные сроки по рыночной стоимости.

Расчет доходов в варианте сдачи недвижимости в аренду должен предусматривать учет дохода от продажи единого объекта недвижимости в конце прогнозного периода.

В связи с отсутствием концепции по застройке земельного участка данный метод в оценке не использовался.

АНАЛИЗ НАИБОЛЕЕ ЭФФЕКТИВНОГО ИСПОЛЬЗОВАНИЯ ОБЪЕКТА ОЦЕНКИ

Анализ наиболее эффективного использования является основополагающим принципом при определении рыночной стоимости объекта недвижимости. Данный анализ позволяет определить наиболее конкурентоспособное использование объекта недвижимости, т.е. такое использование, которому соответствует ожидание максимальной рыночной стоимости оцениваемого объекта.

Наиболее эффективное использование – это разумный вариант использования земельного участка и существующих строений на нем, который является юридически правомочным, физически возможным, финансово обеспеченным и максимально экономичным на дату оценки (т.е. дающим максимальную полезность от использования оцениваемого земельного участка).

В основе концепции рыночной стоимости недвижимости лежит предпосылка о фундаментальном значении распределения величин стоимости земельного участка и объекта в целом. Стоимость земельного участка составляет от 25% до 70% (приложение 1) от общей стоимости объекта недвижимости в зависимости от эффективности его использования[8]. В условиях Российского рынка эта величина лежит в том же диапазоне[9]. Для наиболее эффективного использования эта величина составляет 25-35% (приложение 1) и может увеличиваться, если эффективность использования земельного участка уменьшается. Это положение определяет сущность свойства рыночной стоимости земельного участка – земельный участок износу не подлежит при правильном его использовании. Иначе говоря, те улучшения, которые производятся на земельном участке, в виде строений, сооружений, коммуникаций, лесных насаждений и т.п. увеличивают стоимость объекта в целом, в зависимости от того, насколько эти улучшения воспринимаются на рынке недвижимости. В связи с этим для любой недвижимости может существовать наиболее эффективное использование земельного участка как свободного и использование земельного участка с находящимися на нем улучшениями, причем в общем случае эти варианты могут не совпадать. Если существующие улучшения не соответствуют наиболее эффективному использованию, стоимость земельного участка составляет большую часть в рыночной стоимости объекта в целом. В этом случае не полностью используется потенциал земельного участка и анализ использования должен рассмотреть целесообразность варианта сноса существующей застройки или возведение строений в соответствии с оптимальным назначением земельного участка. В силу этого анализ наиболее эффективного использования оцениваемого объекта обычно предусматривает две стадии:

- ✓ анализ земельного участка как неосвоенного;

✓ анализ земельного участка с существующими зданиями с учетом возможностей их развития.

Наилучшее использование объекта определяется с одной стороны административными ограничениями по виду использования земельного участка, с другой стороны инвестором – какой класс недвижимости наиболее эффективен при существующих ограничениях вида использования.

Законодательная допустимость: предусматривает рассмотрение только тех вариантов, которые не противоречат законодательству и разрешены распоряжениями о зонировании, категория земель: «земли населенных пунктов, разрешенное использование: склады, производственная деятельность.

В соответствии с ч. 1,2 ст. 88 Земельного кодекса РФ:

Землями промышленности признаются земли, которые используются или предназначены для обеспечения деятельности организаций и (или) эксплуатации объектов промышленности и права на которые возникли у участников земельных отношений по основаниям, предусмотренным настоящим Кодексом, федеральными законами и законами субъектов Российской Федерации.

В целях обеспечения деятельности организаций и (или) эксплуатации объектов промышленности могут предоставляться земельные участки для размещения производственных и административных зданий, сооружений и обслуживающих их объектов.

Таким образом, юридически допустимо использовать земельный участок для размещения складов и производственной деятельности.

Физическая возможность: рассмотрение физически реальных для данного участка вариантов использования.

Оцениваемый объект оценки будет использоваться для организации подъездных путей к другим участкам.

Земельный участок возможно использовать для размещения на нем подъездных путей к соседним участкам.

Согласно задания на оценку и письма Исх.№ 381 от « 17 » марта 2023 г..

Экономическая целесообразность: рассмотрение того, какой физически возможный и законодательно допустимый вариант использования будет давать приемлемый доход владельцу объекта, равный или больший по сравнению с суммой операционных расходов, финансовых обязательств и капитальных затрат.

Максимальная эффективность: рассмотрение того, какое из экономически приемлемых использований будет приносить максимальный чистый доход или максимальную текущую стоимость.

Критерием наилучшего и наиболее эффективного использования является максимальная стоимость земельного участка, рассчитанная по остаточному методу.

Так как в данном отчете оценивается свободный земельный участок, полученный результат любым методом оценки с учетом принятых условий в данном разделе будет соответствовать максимальной эффективности в экономической обстановке на дату оценки.

Таблица 3

Параметр	Земли населенных пунктов (для жилищного строительства)	Земли промышленного назначения	Земли сельскохозяйственного назначения
Законодательная допустимость	-	+	-
Физическая возможность	+	+	-
Экономическая целесообразность	-	+	-

Максимальная эффективность	+	+	-
Итого	2	4	0

Выводы:

Рассматриваемые объекты недвижимости относятся к категории земель: «земли населенных пунктов» с разрешенным использованием для складов.

Оцениваемые земельные участки маленькой площади, а так же принимаю ввиду его форму и расположение, то на нем возможна только организация подъездных путей.

Участки предназначены для строительства подъездных дорог к другим участкам. (согласно задания на оценку и письма Исх.№ 381 от « 17 » марта 2023 г.

Исходя из этого, при оценке принимается использование объектов, как подъездных дорог для других земельных участков.

АНАЛИЗ ДОСТАТОЧНОСТИ И ДОСТОВЕРНОСТИ

Затратный подход

По результатам сбора информации об объекте оценки для решения поставленной задачи в рамках затратного подхода Оценщик считает собранную информацию недостаточной и недостоверной для определения справедливой стоимости объекта оценки.

Сравнительный подход

По результатам сбора информации об объекте оценки для решения поставленной задачи в рамках сравнительного подхода Оценщик считает собранную информацию достаточной и достоверной, в связи с тем, что на ее основании можно сделать вывод о:

стоимости аналогов подобных оцениваемым (на основании информации, взятых из открытых источников);

техническом состоянии и наличие дефектов объектов аналогов (на основании информации взятой из открытых источников).

Доходный подход

По результатам сбора информации об объекте оценки для решения поставленной задачи в рамках доходного подхода Оценщик считает собранную информацию недостаточной и недостоверной для определения справедливой стоимости объекта оценки.

4. РАСЧЕТ СПРАВЕДЛИВОЙ СТОИМОСТИ ОБЪЕКТА ОЦЕНКИ.

Для проведения оценки в пределах земельного участка в соответствии с его экспликацией выделяются:

- Земли, занятые зданиями, строениями, сооружениями.
- Земли, занятые внутрихозяйственными дорогами, коммуникациями, древесно-кустарниковой растительностью, замкнутые водоемы.

Рыночная оценка стоимости земельного участка определяется на основе оценки входящих в его состав земель, занятых зданиями, строениями, сооружениями.

При этом рыночная стоимость оцениваемого земельного участка определяется с учетом характеристик входящих в его состав земель, занятых внутрихозяйственными дорогами, коммуникациями, древесно-кустарниковой растительностью, которые не могут быть использованы для предпринимательской деятельности.

Земли, занятые зданиями, строениями, сооружениями, используемыми для производства, оцениваются методами оценки застроенных или предназначенных для застройки земельных участков. Земли под хозяйственными постройками (сарай или иные некапитальные строения), расположенные на сельскохозяйственных угодьях, оцениваются как сельскохозяйственные угодья.

При оценке справедливой стоимости методом сравнения продаж и методом капитализации земельной ренты в составе факторов стоимости следует учитывать влияние экологических факторов.

Земельная рента рассчитывается как разность между валовым доходом и затратами с учетом прибыли предпринимателя.

Расчет издержек в денежном выражении осуществляется исходя из сложившихся в районе расположения земельного участка рыночных цен.

При расчете издержек учитывается уровень инженерного обустройства земельного участка, в том числе плотность дорожной сети, качество дорог.

Рыночную стоимость имеют те земельные участки, которые способны удовлетворять потребности пользователя (потенциального покупателя) в течение определенного времени (принцип полезности).

Рыночная стоимость земельного участка зависит от спроса и предложения на рынке и характера конкуренции продавцов и покупателей (принцип спроса и предложения).

Рыночная стоимость земельного участка не может превышать наиболее вероятные затраты на приобретение объекта эквивалентной полезности (принцип замещения).

Рыночная стоимость земельного участка зависит от ожидаемой величины, срока и вероятности получения дохода от земельного участка за определенный период времени при наиболее эффективном его использовании, без учета доходов от других факторов производства, привлекаемых к земельному участку для предпринимательской деятельности (принцип ожидания).

Рыночная стоимость земельных участков изменяется во времени и определяется на конкретную дату (принцип изменения).

Рыночная стоимость земельного участка зависит от изменения его целевого назначения, разрешенного использования, прав иных лиц на земельный участок, разделения имущественных прав на земельный участок.

Справедливая стоимость земельного участка зависит от его местоположения и влияния внешних факторов.

4.1. РАСЧЕТ СТОИМОСТИ ПО ЗАТРАТНОМУ ПОДХОДУ.

Затратный подход не применяется для самостоятельной оценки земельного участка, так как земельный участок является не возобновляемым активом.

В оценочной практике возможно использование элементов затратного подхода в сравнительном и доходном подходах для расчета стоимости улучшений земельного участка.

Учитывая вышеизложенное, Оценщик отказывается от применения затратного подхода в отношении расчета справедливой стоимости земельного участка.

4.2. РАСЧЕТ СТОИМОСТИ ПО ДОХОДНОМУ ПОДХОДУ.

Доходный подход применяется для самостоятельной оценки земельного участка, если существует достоверная информация о совершенных сделках аренды, а так же о предложениях о сдаче в аренду земельных участков.

На дату оценки нет достоверно информации об сделках аренды а так же предложений об аренде.

Учитывая вышеизложенное, Оценщик отказывается от применения доходного подхода в отношении расчета справедливой стоимости земельного участка.

4.3. РАСЧЕТ СТОИМОСТИ ПО СРАВНИТЕЛЬНОМУ ПОДХОДУ.

Основой применения данного подхода является тот факт, что стоимость объекта оценки непосредственно связана с ценой продажи аналогичных объектов. Каждая сопоставимая продажа сравнивается с объектом оценки. В цену сопоставимой продажи вносятся поправки (корректировки), отражающие существенные различия между ними.

При использовании сравнительного подхода Оценщиком были предприняты следующие шаги:

- сбор данных, изучение рынка недвижимости, отбор аналогов из числа сделок купли-продажи и предложений на продажу (публичных оферт);
- проверка информации по каждому отобранному аналогу о цене продажи и запрашиваемой цене, оплате сделки, физических характеристиках, и иных условиях сделки;
- анализ и сравнение каждого аналога с объектом оценки по времени продажи (выставлению оферты), местоположению, физическим характеристикам и условиям продажи;
- корректировка цен продаж или запрашиваемых цен по каждому аналогу в соответствии с имеющимися различиями между ним и объектом оценки;
- согласование скорректированных цен аналогов и вывод показателя стоимости объекта оценки.

При сравнительном анализе стоимости объекта оценки с ценами аналогов Оценщик использовал данные по ценам предложений (публичных оферт) аналогичных объектов, взятых из открытых источников (печатных изданий, официальных интернет-сайтов, данных риэлтерских агентств).

Такой подход, по мнению Оценщика, оправдан с той точки зрения, что потенциальный покупатель прежде, чем принять решение о приобретении недвижимости проанализирует текущее рыночное предложение и придет к заключению о возможной цене, учитывая все достоинства и недостатки относительно объектов сравнения.

При отсутствии в свободном доступе баз данных (листингов) с ценами реальных сделок по состоянию на дату оценки (данные Рос реестра в открытом доступе указывают данные по сделкам по 2012 года включительно), на которые опираются в своей работе оценщики большинства стран мира, Оценщик справедливо сделал вывод, что данные публичных оферт наиболее близки к реальным ценам сделок купли-продажи, и, следовательно, в наибольшей степени отвечают требованиям российского законодательства в области оценки.

Таким образом, Оценщиком в процессе расчётов были использованы данные, именуемые в ГК РФ как «оферта» и «публичная оферта» (Ст. 435 и 437). Следовательно, Оценщик гипотетически (с учетом соответствующих корректировок) предполагал, что лицо, «сделавшее предложение, считает себя заключившим договор с адресатом, которым будет принято предложение».

Данные об аналогах проанализированы Оценщиком и сведены в расчётную таблицу. В ходе анализа к ценам аналогов были внесены корректировки на различия, существующие между аналогами и объектом оценки.

Отрицательная корректировка вносится в случае, если по данному показателю аналог превосходит объект оценки, а **положительная** - если по данному показателю аналог ему уступает.

Величина корректировки определялась Оценщиком экспертным путем или на основании весовой доли элемента сравнения в общей стоимости объекта оценки.

Расчет стоимости земельного участка.

Для проведения расчетов по сравнительному подходу были отобраны наиболее сходные по своим характеристикам и местоположению земельные участки.

Все анализируемые объекты выставлены на продажу, во время, совпадающее с датой оценки, в связи с этим, корректировка на дату не проводилась.

Полная информация Print Screen, с указанием ссылок на источник информации представлена в Приложении к настоящему отчету.

Выбор метода расчета сравнительным подходом

В настоящем отчете ввиду достаточного объема рыночных данных об объектах-аналогах оценщик применяет метод прямого сравнительного анализа продаж или метод сопоставимых продаж (МСП).

Основная формула метода:

$$C = \frac{\sum (A_i \times K_i + K'_i) \times V_i}{\sum V_j} \times S$$

где:

C – рыночная стоимость объекта оценки, руб.;

A_j – цена объекта-аналога, руб./кв.м.;

K_{ij} – величина относительной корректировки (процентной), %;

K'_{ij} – величина абсолютной корректировки (стоимостной), руб./кв.м.;

i – номер элемента сравнения;

j – номер объекта-аналога;

V_j – весовой коэффициент при согласовании скорректированных стоимостей объектов-аналогов;

S – количество единиц сравнения объекта оценки, кв.м.

Стоимость объекта недвижимости, определяемая с использованием МСП, рассчитывается в следующей последовательности:

- выбор единицы сравнения;
- выбор элементов сравнения;
- выбор и описание объектов-аналогов;
- расчет корректировок по элементам сравнения;
- расчет рыночной стоимости объекта оценки.

Выбор единицы сравнения

Единица сравнения – это адекватные, подходящие единицы сравнения, которые передают информацию об объекте недвижимости наиболее эффективным и понятным способом, выбор их напрямую влияет на результат.

Выбор единиц сравнения зависит от вида оцениваемой недвижимости, и различными сегментами рынка используются различные единицы сравнения.

Согласно п.22г ФСО №7 для выполнения расчетов используются типичные для аналогичного объекта сложившиеся на рынке оцениваемого объекта удельные показатели стоимости (единицы сравнения), в частности цена или арендная плата за единицу площади или единицу объема.

Объектом оценки настоящего Отчета являются земельные участки. На данном сегменте рынка принято апеллировать показателем стоимости 1 сотки или 1 га. В качестве единицы сравнения выбирается 1 сотка.

Выбор элементов сравнения

Элементы сравнения – это характеристики собственности и сделок, которые определяют факторы, влияющие на цену недвижимости.

Для сравнения объекта оценки с другими объектами недвижимости, с которыми были совершены сделки или которые представлены на рынке для их совершения, обычно используются следующие элементы сравнения (п. 22е ФСО №7):

- передаваемые имущественные права, ограничения (обременения) этих прав;
- условия финансирования состоявшейся или предполагаемой сделки (вид оплаты, условия кредитования, иные условия);
- условия продажи (нетипичные для рынка условия, сделка между аффилированными лицами, иные условия);
- условия рынка (изменения цен за период между датами сделки и оценки, скидки к ценам предложений, иные условия);
- вид использования и (или) зонирование;
- местоположение объекта;
- физические характеристики объекта, в том числе свойства земельного участка, состояние объектов капитального строительства, соотношение площади земельного участка и площади его застройки, иные характеристики;
- экономические характеристики (уровень операционных расходов, условия аренды, состав арендаторов, иные характеристики);
- наличие движимого имущества, не связанного с недвижимостью;
- другие характеристики (элементы), влияющие на стоимость.

Выбор и описание объектов-аналогов

В отношении объектов-аналогов в законодательстве об оценочной деятельности имеются следующие требования в ФСО V и ФСО № 7:

Согласно п.5 ФСО V «Рассматривая возможность и целесообразность применения сравнительного подхода, оценщику необходимо учитывать объем и качество информации о сделках с объектами, аналогичными объекту оценки, в частности:

- 1) активность рынка (значимость сравнительного подхода тем выше, чем больше сделок с аналогами осуществляется на рынке);
- 2) доступность информации о сделках (значимость сравнительного подхода тем выше, чем надежнее информация о сделках с аналогами);
- 3) актуальность рыночной ценовой информации (значимость сравнительного подхода тем выше, чем меньше удалены во времени сделки с аналогами от даты оценки и чем стабильнее рыночные условия были в этом интервале времени);
- 4) степень сопоставимости аналогов с объектом оценки (значимость сравнительного подхода тем выше, чем ближе аналоги по своим существенным характеристикам к объекту оценки и чем меньше корректировок требуется вносить в цены аналогов).».

Согласно п. 10 ФСО V «В рамках сравнительного подхода при выборе аналогов следует:

- 1) учитывать достаточность и достоверность информации по каждому аналогу;
- 2) использовать при проведении анализа наиболее сопоставимые аналоги для того, чтобы вносить меньше корректировок;
- 3) учитывать, что сделки, совершенные ближе к дате оценки, более репрезентативны, чем сделки, совершенные в более ранний срок, особенно на нестабильных рынках;
- 4) рассматривать сделки, совершенные между независимыми сторонами;
- 5) учитывать, что ценовая информация по фактическим сделкам является лучшим основанием для определения стоимости, чем предложения к совершению сделки, если условия сделки соответствуют предпосылкам рыночной стоимости.».

Согласно п. 22 ФСО №7:

а) в качестве объектов-аналогов используются объекты недвижимости, которые относятся к одному с оцениваемым объектом сегменту рынка и сопоставимы с ним по ценообразующим факторам. При этом для всех объектов недвижимости, включая оцениваемый, ценообразование по каждому из указанных факторов должно быть единообразным;

б) при проведении оценки должны быть описаны объем доступных оценщику рыночных данных об объектах-аналогах и правила их отбора для проведения расчетов. Использование в расчетах лишь части доступных оценщику объектов-аналогов должно быть обосновано в отчете об оценке».

Обоснование отбора объектов-аналогов:

Объекты-аналоги для дальнейшего расчета выбраны по принципу сопоставимости, который основан на установлении сходства показателей по трем уровням:

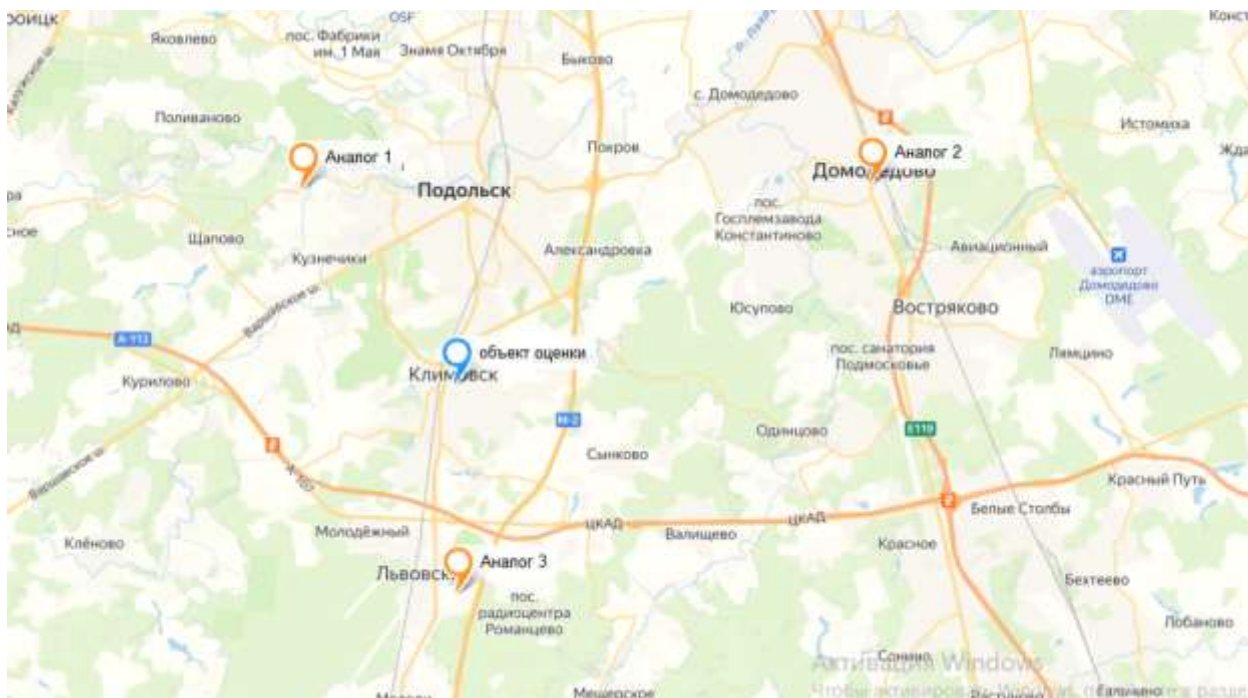
- функциональное;
- конструктивное;
- параметрическое.

Функциональное сходство характеризует сходство в назначении, т.е. способность выполнять одинаковые функции (операции, действия, процессы).

Конструктивное сходство разделяются на близкое (или практически идентичное) и конструктивно подобное (для земельных участков не рассматривается).

Параметрическое сходство устанавливается исходя из основных показателей.

Методология внесения корректировок (последовательные (кумулятивные) и независимые корректировки) представлена в учебном пособии «Оценка недвижимости» / Т.Г. Касьяненко, Г.А. Маховикова, В.Е. Есипов, С.К. Мирзажанов. – М.: КНОРУС, 2010. – 752с.



Расчет справедливой стоимости земельных участков
Таблица 4 Расчет справедливой стоимости земельного участка общей площадью 34,54 соток

Элемент сравнения	Единица измер.	Объект оценки	Объекты сравнения		
			1	2	3
Цена предложения	руб.		7 440 000	13 760 000	21 000 000
Источник информации			https://www.invst.ru/prodaja/promyshlennye_zemli/uchastok_pod_proizvodstvo_40_sotok_g_o_podolsk_d_kutino/	https://domodedovo.ci-an.ru/sale/commercial/267774241/	https://www.avito.ru/podolsk/zemelnye_uchastki/uchastok_13_ga_promnaznacheniya_1095641929
Единица сравнения	Сот.				
Цена предложения	руб		7 440 000	13 760 000	21 000 000
Общая площадь, сот.	сот	34,54	40	80	130
Цена за ед. площади	руб/сот		186 000	172 000	161 538
Корректировки		(Все корректировки производятся от сопоставимого объекта к оцениваемому)			
Право собственности		полное	полное	полное	полное
Корректировка	%		0,0%	0,0%	0,0%
Скорректированная цена	руб/сот		186 000	172 000	161 538
Условия финансирования		рыночные	рыночные	рыночные	рыночные
Корректировка	%		0,0%	0,0%	0,0%
Скорректированная цена	руб/сот		186 000	172 000	161 538
Торг			Торг	Торг	Торг
Корректировка	%		-12%	-12%	-12%
Скорректированная цена	руб/сот		163 680,00	151 360,00	142 153,44
Дата продажи (дата оценки)		сентябрь 2023	август 2023	сентябрь 2023	сентябрь 2023
Корректировка	%		0,0%	0,0%	0,0%
Скорректированная цена	руб/сот		163 680,00	151 360,00	142 153,44
Местоположение		Московская область	деревня Кутьино, городской округ Подольск, Московская область	Московская область, Домодедово, мкр. Центрального	Лаговское сельское поселение, деревня Лаговское
Ближайший город		Подольск	Подольск	Домодедово	Подольск
Корректировка	%		0,0%	-2%	0,0%
Скорректированная цена	руб/сот		163 680,00	148 332,80	142 153,44
Удаленность от МКАД		От 20-30 км	26 км	19 км	33 км
Корректировка	%		0%	0%	13%

Элемент сравнения	Единица измер.	Объект оценки	Объекты сравнения		
			1	2	3
Скорректированная цена	руб/сот		163 680,00	148 332,80	160 633,39
Физические характеристики					
Общая площадь, сот.	сот	34,54	40	80	130
Корректировка	%		1,18%	6,95%	11,19%
Скорректированная цена	руб/сот		165 613,08	158 642,16	178 601,66
Назначение		склады	Большой перечень видов разрешенного использования (ВРИ): Объекты дорожного сервиса (4.9.1), Производственная деятельность (6.0), Складские площадки (6.9.1), Склады (6.9), Строительная промышленность (6.6), Служебные гаражи (4.9) и др.	промышленные земли(складские помещения)	Лёгкая промышленность, фармацевтическая промышленность, пищевая промышленность, склады, складские площадки
Корректировка	%		0,0%	0,0%	0,0%
Скорректированная цена	руб/сот		165 613,08	158 642,16	178 601,66
Инженерные коммуникации		по границе	по границе	по границе	электроснабжение
Корректировка	%		0%	0%	-16%
Скорректированная цена	руб/сот		165 613,08	158 642,16	150 025,40
На организацию Зон общего пользования подъездных дорог (Сервитут)		Да	Нет	Нет	Нет
Корректировка			-87,50%	-87,50%	-87,50%
Скорректированная цена	руб/сот		20 701,63	19 830,27	18 753,17
Количество корректировок			3	4	5
1/ n			0,333333333	0,25	0,2
Сумма (1/ n)			0,783333333		
Весовые коэффициенты			0,425531915	0,3191489	0,2553191
Цена за ед. общей площади	руб/сот		19 926,06		
Цена за ед. общей площади	руб/кв.м		199,26		

Таблица 5 Расчет справедливой стоимости земельного участка общей площадью 34,48 соток

Элемент сравнения	Единица измер.	Объект оценки	Объекты сравнения		
			1	2	3
Цена предложения	руб.		7 440 000	13 760 000	21 000 000
Источник информации			https://www.invst.ru/prodaja/promyshlennye_zemli/uchastok_pod_proizvodstvo_40_sotok_g_o_podolsk_d_kutino/	https://domodedovo.ci-an.ru/sale/commercial/267774241/	https://www.avito.ru/podolsk/zemelnye_uchastki/uchastok_13_ga_promnaznacheniya_1095641929
Единица сравнения	Сот.				
Цена предложения	руб		7 440 000	13 760 000	21 000 000
Общая площадь, сот.	сот	34,48	40	80	130
Цена за ед. площади	руб/сот		186 000	172 000	161 538
Корректировки		(Все корректировки производятся от сопоставимого объекта к оцениваемому)			
Право собственности		полное	полное	полное	полное
Корректировка	%		0,0%	0,0%	0,0%
Скорректированная цена	руб/сот		186 000	172 000	161 538
Условия финансирования		рыночные	рыночные	рыночные	рыночные
Корректировка	%		0,0%	0,0%	0,0%
Скорректированная цена	руб/сот		186 000	172 000	161 538
Торг			Торг	Торг	Торг
Корректировка	%		-12%	-12%	-12%
Скорректированная цена	руб/сот		163 680,00	151 360,00	142 153,44
Дата продажи (дата оценки)		сентябрь 2023	август 2023	сентябрь 2023	сентябрь 2023
Корректировка	%		0,0%	0,0%	0,0%
Скорректированная цена	руб/сот		163 680,00	151 360,00	142 153,44
Местоположение		Московская область	деревня Кутьино, городской округ Подольск, Московская область	Московская область, Домодедово, мкр. Центрального	Лаговское сельское поселение, деревня Лаговское
Ближайший город		Подольск	Подольск	Домодедово	Подольск
Корректировка	%		0,0%	-2%	0,0%
Скорректированная цена	руб/сот		163 680,00	148 332,80	142 153,44
Удаленность от МКАД		От 20-30 км	26 км	19 км	33 км
Корректировка	%		0%	0%	13%
Скорректированная цена	руб/сот		163 680,00	148 332,80	160 633,39

Элемент сравнения	Единица измер.	Объект оценки	Объекты сравнения		
			1	2	3
Физические характеристики					
Общая площадь, сот.	сот	34,48	40	80	130
Корректировка	%		1,20%	6,97%	11,20%
Скорректированная цена	руб/сот		165 636,11	158 664,22	178 626,51
Назначение		склады	Большой перечень видов разрешенного использования (ВРИ): Объекты дорожного сервиса (4.9.1), Производственная деятельность (6.0), Складские площадки (6.9.1), Склады (6.9), Строительная промышленность (6.6), Служебные гаражи (4.9) и др.	промышленные земли(складские помещения)	Лёгкая промышленность, фармацевтическая промышленность, пищевая промышленность, склады, складские площадки
Корректировка	%		0,0%	0,0%	0,0%
Скорректированная цена	руб/сот		165 636,11	158 664,22	178 626,51
Инженерные коммуникации					
Корректировка	%	по границе	по границе	по границе	электроснабжение
Скорректированная цена	руб/сот		165 636,11	158 664,22	150 046,27
На организацию Зон общего пользования подъездных дорог (Сервитут)					
Корректировка		Да	Нет	Нет	Нет
Скорректированная цена	руб/сот		-87,50%	-87,50%	-87,50%
Скорректированная цена	руб/сот		20 704,51	19 833,03	18 755,78
Количество корректировок					
1/ n			3	4	5
Сумма (1/ n)			0,333333333	0,25	0,2
			0,783333333		
Весовые коэффициенты					
Цена за ед. общей площади	руб/сот		0,425531915	0,3191489	0,2553191
Цена за ед. общей площади	руб/кв.м			19 928,83	
				199,29	

Объяснение вносимых корректировок:

Скидка на торг

Под поправкой на торг подразумевается сумма, на которую продавец может снизить первоначально объявленную сумму, в нашем случае – сумму предложения. Информация о ценах сделок с объектами недвижимости в основном является закрытой и не разглашается третьим лицам. Как правило, информация об этих сделках недоступна, поэтому для проведения сравнительного анализа оценщик использует цены предложения на сравниваемые объекты.

Корректировка на разницу между стоимостью предложения и ценой продажи была определена по данным «Справочника расчетных данных для оценки и консалтинга» (СРД 32- 2023,) под редакцией к.т.н. Е.Е. Яскевича.

Значение скидки на торг по городам

Таблица 1.3.2

Значения корректировок на уторгование для объектов недвижимости в различных городах РФ

Населенный пункт	Жилая		Торговая		Офисная		Производственно-складская		Земельные участки
	Аренда	Продажа	Аренда	Продажа	Аренда	Продажа	Аренда	Продажа	Продажа
Крупные города									
Воронеж	4-5 (4,5)	7-8 (7,5)	3-8 (5,5)	6-8 (7)	4-6 (5)	6-9 (7,5)	6-7 (6,5)	8-11 (9,5)	8-12 (10)
Екатеринбург	3-5 (4)	6-7 (6,5)	5-6 (5,5)	7-9 (8)	4-5 (4,5)	8-10 (9)	6-7 (6,5)	10-11 (10,5)	9-12 (10,5)
Краснодар	3-4 (3,5)	5-7 (6)	4-5 (4,5)	7-10 (8,5)	3-6 (4,5)	7-10 (8,5)	5-7 (6)	9-12 (10,5)	8-12 (10)
Москва	4-6 (5)	5-10 (7,5)	5-6 (5,5)	9-11 (10)	6-7 (6,5)	9-11 (10)	5-8 (6,5)	9-13 (11)	9-12 (10,5)
Новосибирск	3-5 (4)	5-7 (6)	5-6 (5,5)	8-10 (9)	5-6 (5,5)	9-11 (10)	4-7 (5,5)	10-12 (11)	9-11 (10)
Ростов-на-Дону	4-5 (4,5)	6-8 (7)	5-7 (6)	9-10 (9,5)	6-7 (6,5)	8-12 (10)	6-9 (7,5)	10-13 (11,5)	10-12 (11)
С.-Петербург	4-5 (4,5)	6-9 (7,5)	5-9 (7)	8-10 (9)	4-6 (5)	10-12 (11)	6-9 (7,5)	10-12 (11)	9-12 (10,5)
Среднее по крупным городам	4,2	6,9	5,6	8,7	5,4	9,4	6,6	10,7	10,4
Средние города									
Владивосток	3-6 (4)	7-9 (8)	5-7 (5)	8-9 (8,5)	6-8 (7)	8-12 (10)	7-9 (8)	9-12 (10,5)	9-13 (11)
Омск	3-5 (4)	7-9 (8)	6-8 (7)	9-11 (10)	4-6 (5)	8-12 (10)	6-8 (7)	10-13 (11,5)	9-12 (10,5)
Севастополь	6-7 (6,5)	9-12 (10,5)	-	8-12 (10)	-	9-11 (10)	-	10-13 (11,5)	11-15 (13)
Ставрополь	4-6 (5)	7-9 (8)	5-7 (6)	8-12 (10)	5-7 (6)	8-13 (10,5)	4-8 (6)	10-12 (11)	11-13 (12)
Тамбов	4-6 (5)	8-10 (9)	5-7 (6)	8-11 (9,5)	5-7 (6)	8-12 (10)	6-8 (7)	8-13 (10,5)	11-14 (12,5)
Тверь	4-6 (5)	7-9 (8)	4-7 (5,5)	8-10 (9)	5-8 (6,5)	9-12 (10,5)	6-9 (7,5)	10-14 (12)	11-12 (11,5)
Среднее по средним городам	4,9	8,6	5,8	9,7	6,1	10,2	7,1	11,2	11,8
Небольшие города и населенные пункты									
Московская область	5-8 (6,5)	8-10 (9)	5-9 (7)	10-13 (11,5)	6-10 (8)	10-13 (11,5)	8-9 (8,5)	11-14 (12,5)	11-13 (12)
Примечание. В скобках указано среднее значение. По данным исследований рынка жилья РФ минимальные скидки при продаже прав собственности имеются в марте и в мае, а максимальные – в июле и декабре.									

Корректировка на уторгование принята, как среднее значение интервала, на уровне: -12%.

Местоположение

Объект оценки и объекты-аналоги находятся в соседних районах. Требуется корректировка. Корректировка производилась согласно Экономический научный журнал «Оценка инвестиций» Онлайн-сервис АФОС Справочник: оценка и экспертиза Справочник типовых рыночных корректировок для рынка недвижимости г. Москвы и Московской области 2022 г., Автор - Барамзин Н.К., Под редакцией - к.э.н. Лекаркиной Н.К., Период применения корректировки - 2023 г. и 01.01.2024 г, Регион применения: Московская область, Область применения - для коммерческой недвижимости и земельных участков, Возможность

Рекомендуемая схема применения корректировки на местоположение на основе индексов. Выбирается индекс ближайшей к объекту оценки и к объектам аналогам города Московской области из табл. 1 (табл 2,3).

Рассчитывается корректировка по формуле:

$$K_{нг} = I_{оо} \div I_{оа}, \text{ где}$$

$K_{исм}$ – корректировка на местоположение по индексу города Московской области;

$I_{оо}$ – индекс ближайшего города Московской области к объекту оценки;

$I_{оа}$ – индекс ближайшего города Московской области к объекту аналогу.

Таблица 1

Ценовые индексы городов Московской области (ЦИГ)		
Алфавитный указатель	Наименование города	Индекс города
А	Андреевка	0.88
	Апрелевка	1.01
Б	Балашиха	1.00
	Бронницы	0.64
В	Видное	1.17
	Воскресенск	0.45
	Волоколамск	0.47
Д	Дзержинский	1.11
	Дедовск	0.86
	Дмитров	0.71
	Долгопрудный	1.27
	Домодедово	1.00
П	Павловский Посад	0.53
	Пересвет	0.52
	Подольск	0.98

Таблица 6 Расчет корректировки на местоположение

Наименование	Объект оценки	Аналог 1	Аналог 2	Аналог 3
Местоположение	Климовск, Подольский район, Московская область	деревня Кутьино, городской округ Подольск, Московская область	Московская область, Домодедово	Лаговское сельское поселение, деревня Лаговское
Ближайший город	Подольск	Подольск	Домодедово	Подольск
Индекс города	0,98	0,98	1	0,98
Корректировка		0,0%	-2%	0%

Удаленность от МКАД

Согласно СПРАВОЧНИКА- СПРАВОЧНИК КОЭФФИЦИЕНТОВ, ПРИМЕНЯЕМЫХ ДЛЯ ОПРЕДЕЛЕНИЯ СТОИМОСТИ ОБЪЕКТОВ НЕДВИЖИМОСТИ, РАСПОЛОЖЕННЫХ НА ТЕРРИТОРИИ МОСКОВСКОГО РЕГИОНА (МОСКВА И МОСКОВСКАЯ ОБЛАСТЬ) 6-е ИЗДАНИЕ, МОСКВА, 01.01.2023 г. РУКОВОДИТЕЛЬ ПРОЕКТА-ПОЛЯКОВ АЛЕКСЕЙ ВЯЧЕСЛАВОВИЧ, MRICS, Партнер, директор по оценке ООО «АБН-Консалт».стр.16

б) Расположение объекта относительно ценовых зон Московского региона*

НАИМЕНОВАНИЕ	СРЕДНЕЕ ЗНАЧЕНИЕ	ЗНАЧЕНИЕ (КОЭФФИЦИЕНТ)	
		ОТ	ДО
Отношение удельной цены земельного участка, расположенного внутри Третьего транспортного кольца (ТТК), к удельной цене земельного участка, расположенного в зоне между Третьим транспортным кольцом (ТТК) и Московской кольцевой автомобильной дорогой (МКАД)	1,10	1,04	1,17
Отношение удельной цены земельного участка, расположенного в зоне между ТТК и МКАД, к удельной цене земельного участка, расположенного за пределами МКАД на удалении не более 10 км от МКАД	1,12	1,05	1,22
Отношение удельной цены земельного участка, расположенного за пределами МКАД на удалении не более 10 км от МКАД, к удельной цене земельного участка, расположенного в зоне свыше 10 км от МКАД, но не далее Московского малого кольца (ММК)	1,15	1,08	1,22
Отношение удельной цены земельного участка, расположенного в зоне свыше 10 км от МКАД, но не далее ММК, к удельной цене земельного участка, расположенного в зоне между ММК и Московским большим кольцом (МБК)	1,13	1,05	1,20
Отношение удельной цены земельного участка, расположенного в зоне между ММК и МБК, к удельной цене земельного участка, расположенного за пределами МБК	1,10	1,04	1,18

* в случае существенного различия местоположения объектов по фактору «направление относительно центра Москвы», необходимо проводить дополнительное исследование в отношении влияния данного фактора на стоимость

объект оценки, как и объекты аналоги 1, 2 находятся между ММК и МБК. Коэффициент равен:1 Корректировка не требуется

Объект аналог 3 находится за пределами МБК. Коэффициент равен:1,13

Корректировка составит:+13%

Общая площадь

Объект оценки отличается от объектов аналогов.

Следует ввести корректировку на основании «Справочника оценщика недвижимости-2022. Земельные участки часть II под ред. Лейфер Л.А.,Приволжский центр финансового консалтинга и оценки,стр.134

Корректирующие коэффициенты на фактор масштаба для цен земельных участков. Данные по г.Москва.

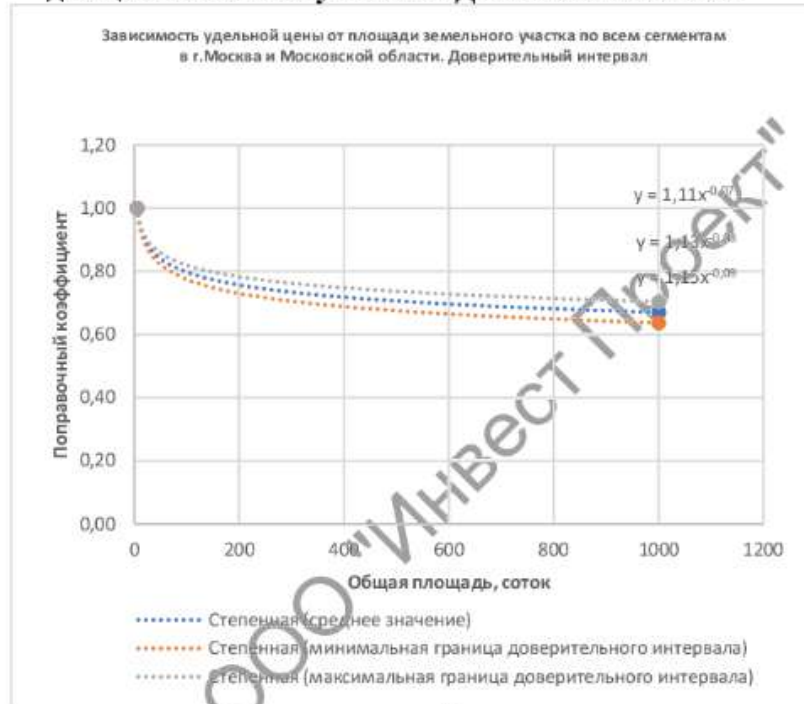


Рис. 23¹¹

$$Y=1,13*x^{-0,08}$$

Корректировка равняется $(C_{00}/C_{0a}-1)*100\%$

Таблица 7

Характеристика	Объект оценки	Аналог 1	Аналог 2	Аналог 3
Общая площадь, сот	34,48	40	80	130
Коэффициент	0,8512812	0,84123	0,79585	0,76553
Корректировка		1,20%	6,97%	11,20%

Таблица 8

Характеристика	Объект оценки	Аналог 1	Аналог 2	Аналог 3
Общая площадь, сот	34,54	40	80	130
Коэффициент	0,8511628	0,84123	0,79585	0,76553
Корректировка		1,18%	6,95%	11,19%

Категория земель, разрешенное использование

Объект оценки и объекты-аналоги 1,2,3 имеют схожую категорию земель и разрешенное использование. Корректировка не требуется.

КЛАССИФИКАЦИЯ ЗЕМЕЛЬНЫХ УЧАСТКОВ КОММЕРЧЕСКОГО НАЗНАЧЕНИЯ, ИСПОЛЬЗУЕМАЯ В СПРАВОЧНИКЕ:*

* в рамках данного исследования не рассматривались земельные участки, предназначенные для сельскохозяйственного использования

1. Земельные участки под индустриальную застройку

НАИМЕНОВАНИЕ	ОПИСАНИЕ
Земельные участки под индустриальную застройку	Земельные участки, предназначенные для размещения производственных (в том числе административных зданий в составе производственных комплексов) зданий, гаражей и автостоянок, объектов придорожного сервиса, сооружений промышленности, коммунального хозяйства, материально-технического, продовольственного снабжения, сбыта и заготовок

Справочник оценщика недвижимости-2022. Земельные участки. Часть II. Полная версия (по состоянию на 2021 г.)

Таблица 5. Таблица соответствия классов земельных участков категориям и видам разрешенного использования

№	Классы земельных участков	Принадлежность к категориям в соответствии с Земельным кодексом РФ [10]	Основные виды разрешенного использования (ВРИ) (в соответствии с типовым перечнем)	Номер ВРИ
1	Земельные участки под индустриальную застройку	Земли населенных пунктов Земли промышленности	Производственная деятельность - размещение объектов капитального строительства в целях добычи недр, их переработки, изготовления вещей промышленным способом, в т.ч. тяжелая и легкая, нефтехимическая, строительная, пищевая промышленность, энергетика, связь, склады Транспорт - размещение различного рода путей сообщения и сооружений, используемых для перевозки людей или грузов либо передачи веществ Коммунальное обслуживание	6.0-7.0, 3.1
2	Земельные участки под коммерческую застройку	Земли населенных пунктов Земли промышленности	Земельные участки для размещения объектов торговли, общественного питания и бытового обслуживания.	4.1-4.10, 3.2-3.10, 7.2.1-7.2.3

Следует ввести корректировку на основании «Справочника оценщика недвижимости-2022. Земельные участки часть 2 под ред. Лейфер Л.А., Приволжский центр финансового консалтинга и оценки,

Матрицы коэффициентов

Корректирующие коэффициенты на функциональное назначение для цен земельных участков, расположенных в Москве и Московской области

Таблица 87

отношения цен земельных участков с различным функциональным назначением (ВРИ)		объект-аналог						
		под коммерческую застройку	под индустриальную застройку	под жилую застройку (ИЖС)	под объекты рекреации	под жилую застройку (ЛПХ)	под жилую застройку (СНТ, дачи)	с/х назначения
объект оценки	под коммерческую застройку	1,00	1,43	2,38	2,56	2,63	2,94	
	под индустриальную застройку	0,70	1,00	1,67	1,79	1,84	2,06	3,04
	под жилую застройку (ИЖС)	0,42	0,60	1,00	1,08	1,11	1,24	1,83
	под объекты рекреации	0,39	0,56	0,93	1,00	1,03	1,15	1,70
	под жилую застройку (ЛПХ)	0,38	0,54	0,90	0,97	1,00	1,12	1,65
	под жилую застройку (СНТ, дачи)	0,34	0,49	0,81	0,87	0,89	1,00	1,48
	с/х назначения		0,33	0,55	0,59	0,61	0,68	1,00

Корректировка равна 0%

Право собственности

Объект оценки и все объекты-аналоги находятся в собственности. Корректировка не требуется.

Дата предложения (изменение цен предложения во времени)

Объект оценки и объект-аналог 2,3 предложены к продаже в сентябре 2023 года.

Объект аналог 1 предложен к продаже в августе 2023 года. С момента предложения до даты оценки прошел 1 месяц. Типичный срок экспозиции данных объектов согласно данным сайта Статриэлт равен: 13 месяцам

Корректировка не требуется.

Сроки ликвидности, Сроки продажи, экспозиции - типичные для рынка земельных участков и массивов на 01.01.2023 года

Категория: **Корректировки рыночной стоимости земельных участков** (опубликовано 16.01.2023 г.)

- типичные для рынка сроки продажи земельных участков и массивов

Итоги расчетов StatPlanet на основе актуальных рыночных данных за истекший квартал¹

№	Объекты недвижимости	Нижняя граница	Верхняя граница	Среднее значение по РФ ² , мес.	По регионам ³		
					А группа	Б группа	В группа
1	Земельные участки населенных пунктов (для размещения и строительства жилых и общественных зданий, строений)	3	11	7	5	7	9
2	Земельные участки населенных пунктов для сельскохозяйственного использования, в том числе участки земель сельскохозяйственного назначения для дачного строительства, для садоводства	4	13	8	6	8	10
3	Земельные участки категории промышленности, транспорта, связи и иного специального назначения, в том числе участки земель населенных пунктов, предназначенные для размещения производственных объектов и объектов инженерной и коммунальной инфраструктуры	7	22	13	10	13	17
4	Земельные участки сельскохозяйственного назначения (в зависимости от разрешенного использования, общей площади, местоположения и возможности подключения коммуникаций), исключая земли для дачного строительства и для садоводства	8	19	12	9	12	16

Примечания:

1. Сроки продажи определены по срокам нахождения объектов в открытой экспозиции при выборе по каждому виду объектов в различных регионах Российской Федерации.

Сроки действительны в рыночных условиях и с применением рыночных технологий продажи (профессиональными риэлторами, с регулярной рекламой объектов продажи в самых массовых региональных СМИ).

2. При достаточном аргументировании и обосновании заинтересованным сторонам сделки срок ликвидности может быть согласованно принят в пределах:

Инженерные коммуникации

Объект оценки отличается по данному элементу сравнения с каждым из выбранных объектов-аналогов. Корректировка производилась на основании справочника «Справочника оценщика недвижимости-2022. Земельные участки часть 2 под ред. Лейфер Л.А., Приволжский центр финансового консалтинга и оценки, стр.191

Корректировки на наличие коммуникаций для цен земельных участков, расположенных в Москве и Московской области

Таблица 62

Коммуникации	Аналог								
	Отсутствуют	Э	Г	В, К, Т, Комм	Э, Г	Э, В, К, Т, Комм	Г, В, К, Т, Комм	Э, Г, В, К, Т, Комм	
Объект оценки	Отсутствуют	0%	-16%	-16%	-17%	-30%	-30%	-30%	-41%
	Э	19%	0%	0%	-1%	-16%	-17%	-17%	-30%
	Г	19%	0%	0%	-1%	-16%	-17%	-17%	-30%
	В, К, Т, Комм	20%	1%	1%	0%	-15%	-16%	-16%	-30%
	Э, Г	42%	19%	19%	18%	0%	-1%	-1%	-17%
	Э, В, К, Т, Комм	43%	20%	20%	19%	1%	0%	0%	-16%
	Г, В, К, Т, Комм	43%	20%	20%	19%	1%	0%	0%	-16%
	Э, Г, В, К, Т, Комм	70%	43%	43%	42%	20%	19%	19%	0%

Таблица 9

Наименование	Объект оценки	Аналог 1	Аналог 2	Аналог 3
Инженерные коммуникации	по границе	по границе	по границе	электричество
Корректировка		0%	0%	-16%

Организация подъездных путей (зон общего пользования)

Расчет корректировки на назначение земельного участка, выделенного под зоны общего пользования (дороги; участки под размещение водозаборных узлов, трансформаторных подстанций, газораспределительных подстанций и проч.) принято считать согласно Методике определения стоимости соразмерной платы за сервитут (автор Федоров Е.В.)², согласно которой для определения доли стоимости, приходящейся на убытки вследствие установления сервитута при единовременной выплате выбрано 4 фактора, оказывающих влияние на соразмерную плату за сервитут.

В соответствии со ст. 209 ГК РФ собственнику принадлежат права владения, пользования и

распоряжения своим имуществом. Собственник вправе по своему усмотрению совершать в отношении принадлежащего ему имущества любые действия, не противоречащие закону и иным

правовым актам и не нарушающие права и охраняемые законом интересы других лиц, в том числе отчуждать свое имущество в собственность другим лицам, передавать им, оставаясь собственником, права владения, пользования и распоряжения имуществом, отдавать имущество в залог и обременять его другими способами, распоряжаться им иным образом.

В соответствии со ст. 274 ГК РФ собственник недвижимого имущества (земельного участка, другой недвижимости) вправе требовать от собственника соседнего земельного участка, а в необходимых случаях и от собственника другого земельного участка (соседнего участка) предоставления права ограниченного пользования соседним участком (сервитута). Обременение земельного участка сервитутом не лишает собственника участка прав владения, пользования и распоряжения этим участком.

Сервитут - право лиц (лиц) на определенный срок или бессрочно пользоваться чужим земельным участком или иным объектом недвижимости в пределах, ограниченных соглашением либо нормативным правовым актом, которое устанавливается в интересах собственников земельных участков, обладателей права постоянного (бессрочного) пользования, обладателей права пожизненного наследуемого владения на земельные участки, собственников иных объектов недвижимости либо в интересах государства, местного самоуправления или местного населения.

Сервитут является обременением (ограничением) прав собственника земельного участка или иного объекта недвижимости, в отношении которого сервитут установлен. В результате установления данного обременения собственнику могут быть причинены убытки.

Плата за сервитут должна быть соразмерна убыткам, которые причинены собственнику земельного участка или иного объекта недвижимости, обремененного сервитутом, в связи с ограничением его прав в результате установления сервитута.

Перечень факторов, учитываемых при определении величины соразмерной платы за сервитут:

- доля земельного участка, занятая сервитутом, в общей площади земельного участка;
- степень ограничения пользования земельным участком в результате установления сервитута;
- интенсивность использования сервитута;
- степень влияния сервитута на распоряжение земельным участком (отчуждение земельного участка или совершение с ним сделок иного рода).

Оценщиками определен дискретный диапазон изменения значений факторов (от 0% до 100% с шагом 25%), веса факторов установлены равновеликими.

Оценка уровня убытка по каждому фактору осуществляется оценщиком экспертным методом. Далее был проведен анализ значений указанных ниже факторов для оцениваемого земельного участка.

Данные приведены в таблице:

² <http://www.ocenchik.ru/docs/1301-sorazmernaya-plata-za-servitu>

Таблица 10

Факторы убытка/ Уровень убытка	Низкий	Умеренный	Средний	Повышенный	Высокий
	0%	25%	50%	75%	100%
Доля объекта недвижимого имущества, занятая сервитутом	Незначительная по отношению к общей площади объекта недвижимого имущества	Ниже среднего, менее половины площади объекта недвижимого имущества	Практически половина площади объекта недвижимого имущества	Выше среднего, более половины площади объекта недвижимого имущества	Значительная, практически вся (или вся) площадь объекта недвижимого имущества
Степень ограничения пользования	Незначительная, практически не составляет препятствий для использования собственником	Ниже среднего, составляет незначительные препятствия для использования собственником объекта недвижимого имущества	Среднее, собственник теряет возможность использовать объект недвижимого имущества таким же образом, как до установления сервитута, но имеет возможность использовать объект иным способом	Выше среднего, составляет значительные препятствия для использования собственником объекта недвижимого имущества	Значительная, собственник практически теряет возможность использовать объект недвижимого имущества
Интенсивность использования сервитута	Низкая, ограничения, связанные с сервитутом, возникают очень редко	Ниже среднего, ограничения, связанные с сервитутом, возникают достаточно редко	Средняя, сервитут используется со средней степенью интенсивности	Выше среднего, ограничения, связанные с сервитутом, возникают достаточно часто	Высокая, сервитут используется интенсивно, постоянно
Степень влияния на распоряжение земельным	Низкая, сервитут практически не создает	Ниже среднего. Наличие сервитута	Средняя, сервитут влияет на распоряже	Выше среднего. Наличие сервитута	Высокая, сервитут практически препятствует

участком	ограничений при отчуждении земельного участка или при совершении сделок с ним. Наличие сервитута не воспринимается участниками и рынка, как значительное	воспринимается участниками и рынка как незначительное ограничение и при совершении сделок	не объектом недвижимого имущества	воспринимается участниками рынка как значительное ограничение при совершении сделок	совершению сделок с объектом недвижимого имущества. Наличие сервитута воспринимается участниками рынка как значительный фактор
Количество наблюдений	0	0	0	2	2
Взвешенный итог	0	0%	0%	150%	200%
Итого	350%				
Количество факторов	4				
Итоговое значение доли стоимости, приходящейся на убытки в следствие установления сервитута	87,50%				

Источник: рассчитано Оценщиком

Доля объекта недвижимого имущества, занятая сервитутом: Вся площадь земельного участка занята ограничениями и не предназначена для использования для размещения промышленных и складских объектов.

Степень ограничения пользования: Данные участки не могут быть использованы в коммерческих целях. Их не предоставляется возможным использовать по их прямому назначению.

Интенсивность использования ограничений: Данные ограничения в использовании используются достаточно часто.

Степень влияния на распоряжение земельным участком: Наличие указанных ограничений воспринимается участниками рынка как среднее, в связи с тем, что земельные участки не предоставляется использовать по их прямому назначению.

Таким образом, корректировка на наличие ухудшающих характеристик для земельных участков была определена как доля стоимости, приходящейся на убытки вследствие установления сервитута (-87,50%) от стоимости полезных участков под индустриальное использование.

Веса аналогов

Расчет весов осуществляется следующим способом:

1. рассчитывается величина обратная отношению абсолютных величин корректировок по i -ому аналогу к первоначальной цене продажи i -ого аналога, $\frac{1}{BK_i}$, где: BK_i – общая валовая коррекция i -ого аналога;

2. находится сумма значений, определяемых в 1 пункте по всем аналогам ; $\frac{1}{\sum_{i=1}^n BK_i}$

3. вес каждого аналога определяется как отношение величины показателя каждого аналога, рассчитанного в п.1 к величине показателя, рассчитанного по пункту 2.

$$B_i = \frac{\frac{1}{BK_i}}{\frac{1}{\sum_{i=1}^n BK_i}}$$

Расчет весов (B_i) проведен по формуле:

Таким образом, чем меньше общая величина абсолютных корректировок, вносимых в цену продажи объекта аналога, тем больше будет удельный вес данного аналога. Дополнительно рассчитывается показатель общей чистой коррекции по каждому аналогу путем суммирования всех корректировок, который соотносится с первоначальным значением стоимости для определения величины отклонений от первоначального значения.

Справедливая стоимость каждого земельного участка

Исходя из полученной стоимости одного квадратного метра, рассчитывается стоимость участков путем перемножения площади участка на данную стоимость.

Итоговая справедливая стоимость объекта в целом, округленно составила: 1 380 000 рублей

В том числе:

Таблица 11

1	2	3	4	5=4*3	6=5 округленно
Кадастровый №	Ближайший н. п.	Площадь, кв. м.	Справедливая стоимость, руб./кв. м.	Справедливая стоимость, руб.	Справедливая стоимость, Округленно, без учета НДС, руб.
50:56:0030503:2062	Российская Федерация, Московская область	3 448+/-21	199,29	687 151,92	690 000
50:56:0030503:2064	Российская Федерация, Московская область	3 454+/-21	199,26	688 244,04	690 000
Итого				1 375 395,96	1 380 000

5. СОГЛАСОВАНИЕ РЕЗУЛЬТАТОВ

Результаты расчетов справедливой стоимости Объекта оценки по трем подходам указаны в Таблице 12

Таблица 12

Подходы:	Справедливая стоимость, руб.
Затратный подход	Не применялся
Сравнительный подход	1 380 000
Доходный подход	Не применялся

Заключительным этапом определения справедливой стоимости оцениваемого объекта является итоговое согласование стоимостных показателей, полученных при помощи использованных подходов оценки. Целью сведения результатов является определение наиболее вероятной стоимости оцениваемых объектов на дату оценки через взвешивание преимуществ и недостатков проведенных расчетов. Выбор итоговых значений весовых коэффициентов для рассматриваемых методов осуществлялся на основе реализации техники метода анализа иерархий³. Были рассмотрены следующие факторы, влияющие на результаты, полученные разными подходами:

- учет влияния текущей рыночной ситуации на дату оценки;
- наличие необходимой информации для реализации метода;
- достоверность имеющейся информации;
- учет специфических особенностей объекта оценки;
- учет влияния возможных рисков при определении стоимости;
- отражение тенденции развития рыночной ситуации.

На первом уровне расположены основные факторы, определяющие достоверность результата оценки:

Таблица 13

	Показатели	1	2	3	4	5	6	Вектор приоритета
1	учет влияния текущей рыночной ситуации на дату оценки	1,000	1,000	1,000	1,000	1,000	1,000	0,16667
2	наличие необходимой информации для реализации метода	1,000	1,000	1,000	1,000	1,000	1,000	0,16667
3	достоверность имеющейся информации	1,000	1,000	1,000	1,000	1,000	1,000	0,16667
4	учет специфических особенностей объекта оценки	1,000	1,000	1,000	1,000	1,000	1,000	0,16667
5	учет влияния возможных рисков при определении стоимости	1,000	1,000	1,000	1,000	1,000	1,000	0,16667
6	отражение тенденции развития рыночной ситуации	1,000	1,000	1,000	1,000	1,000	1,000	0,16667

Было принято допущение о равенстве вклада в процесс принятия решения всех вышеперечисленных факторов. При оценке каждого используемого подхода по анализируемым факторам был поставлен вопрос: насколько хорошо данный метод учитывает данный фактор при оценке конкретного объекта. Весовые параметры, характеризующие степень учета данного фактора при реализации, каждого из подходов, приведены в следующей Таблице 14:

Таблица 14

№ п/п	Наименование фактора	Вес фактора	Сравнит. подход	Доходный подход	Затратный подход
1	Учет влияния текущей рыночной ситуации на дату оценки объекта	16,67%	100,00%	00,00%	00,00%
2	Наличие информации, необходимой для реализации подхода	16,67%	100,00%	00,00%	00,00%
3	Достоверность используемой информации при реализации подхода	16,67%	100,00%	00,00%	00,00%

³ Расчет проводился с использованием программы "Анализ иерархий" НИЦ "Нейросплав".

4	Учет специфических особенностей объекта оценки	16,67%	100,00%	00,00%	00,00%
5	Учет влияния возможных рисков при определении стоимости	16,67%	100,00%	00,00%	00,00%
6	Отражение тенденции развития рыночной ситуации	16,67%	100,00%	00,00%	00,00%
Результирующий вектор приоритетов		100%	00,00%	100,00%	00,00%

Таким образом, при согласовании полученных результатов применены следующие весовые коэффициенты:

Таблица 15

Подходы.	Результирующий вектор приоритетов
Сравнительный подход	1
Доходный подход	Не применялся
Затратный подход	Не применялся

На основании предоставленной информации, выполненного анализа и расчетов рекомендуемая нами итоговая величина справедливой стоимости оцениваемого объекта –составляет:

1 380 000

(Один миллион триста восемьдесят тысяч) рублей, без учета НДС⁴

В том числе:

Кадастровый №	Ближайший н. п.	Площадь, кв. м.	Справедливая стоимость, Округленно руб.
50:56:0030503:2062	Российская Федерация, Московская область	3 448+/-21	690 000
50:56:0030503:2064	Российская Федерация, Московская область	3 454+/-21	690 000
Итого			1 380 000

В конце мы хотим сделать замечание, что сделанный нами вывод о стоимости земельных участков основан на предположениях и условиях, оговоренных в отчете. Однако необходимо принять во внимание, что цена, установленная в случае реальной сделки, может отличаться от оценочной стоимости права собственности, определенной нами, вследствие таких факторов, как мотивы сторон, умение сторон вести переговоры, условия сделки (например, финансовые) и иные факторы, непосредственно относящиеся к особенностям конкретной сделки. Наша оценка не учитывала этих и других подобных факторов изменения цены.

Во исполнение п.30 ФСО №7, утвержденного Приказом Министерства экономического развития и торговли РФ (Минэкономразвития России) №611 от 25 сентября 2014 года «Об утверждении Федерального стандарта Оценки «Оценка недвижимости» (ФСО №7)», определение границ интервала не требуется.

⁴ НДС не облагается пп. 6 п. 2 ст. 146 НК РФ

6. СПИСОК ИСПОЛЬЗОВАННЫХ ИСТОЧНИКОВ

6.1 НОРМАТИВНЫЕ ДОКУМЕНТЫ

1. Гражданский Кодекс Российской Федерации;
2. Федеральный Закон РФ «Об оценочной деятельности в Российской Федерации» №135-ФЗ от 29.07.1998 г.;
3. Распоряжение Минимущества Российской Федерации №578-р от 06.03.2002г. «Об утверждении методических рекомендаций по определению рыночной стоимости земельных участков»;
4. Общие стандарты оценки (федеральные стандарты оценки ФСО №№ I-VI, утвержденные приказом Минэкономразвития России от 14 апреля 2022 г. N 200);
5. Специальные стандарты оценки, определяющие дополнительные требования к порядку проведения оценки, в том числе для отдельных видов объектов оценки (недвижимости, машин и оборудования, бизнеса, нематериальных активов и интеллектуальной собственности), в т.ч. Федеральный стандарт оценки (ФСО) № 7 «Оценка недвижимости», утвержденный приказом МЭР РФ № 611 от 25.09.2014 г.; ФСО № 8 «Оценка бизнеса», утвержденный приказом МЭР РФ № 326 от 01.06.2015 г.; ФСО № 9 «Оценка для целей залога», утвержденный приказом МЭР РФ № 327 от 01.06.2015 г.; ; ФСО № 10 «Оценка стоимости машин и оборудования», утвержденный приказом МЭР РФ № 328 от 01.06.2015 г.; ФСО № 11 «Оценка нематериальных активов и интеллектуальной собственности», утвержденный приказом МЭР РФ № 385 от 22.06.2015 г.
6. «Методическими рекомендациями по определению рыночной стоимости земельных участков», разработанными и утвержденными распоряжением Минимущества России от 06.03.2002г. №568-р.
На заседании Методсовета РОО 18 ноября (Протокол № 6 от 18.11.2022 г.) были одобрены для включения в СПОД-2022 и направлены на утверждение в Совет РОО следующие документы:
7. СПОД РОО 01-03-2022 Типовые правила профессиональной этики оценщиков
8. СПОД РОО 01-04-2022 Правила по применению квалификационных аттестатов членами РОО
9. СПОД РОО 03-01-2022 Методические рекомендации по применению метода экономического замещения активов
10. СПОД РОО 03-02-2022 Методические рекомендации по применению премий и скидок за наличие или отсутствие элементов контроля при оценке пакетов акций и долей участия в уставных капиталах компаний
11. СПОД РОО 03-04-2022 Методические рекомендации по оценке стоимости услуг (работ) по устранению повреждений объектов жилой недвижимости
12. СПОД РОО 03-09-2022 Методические рекомендации по определению рыночной арендной платы (стоимости права пользования / владения и пользования) за объекты недвижимости
13. СПОД РОО 03-10-2022 Методические рекомендации по отражению при оценке недвижимости значений площади жилых помещений, полученных согласно разным принципам расчета
14. СПОД РОО 03-15-2022 Методические рекомендации по определению стоимости объектов незавершенного строительства
15. С полным текстом Стандартов и правил оценочной деятельности РОО можно ознакомиться на официальном сайте РОО: www.srogo.ru.. С полным текстом Стандартов и правил оценочной деятельности РОО можно ознакомиться на официальном сайте РОО: www.sroroo.ru.
16. МЕЖДУНАРОДНЫЙ СТАНДАРТ ФИНАНСОВОЙ ОТЧЕТНОСТИ (IFRS) 13 "ОЦЕНКА СПРАВЕДЛИВОЙ СТОИМОСТИ (ред. от 11.07.2016) (введен в действие на территории Российской Федерации Приказом Минфина России от 28.12.2015 N 217н))
17. "Международный стандарт финансовой отчетности (IFRS) 16 "Аренда" (введен в

действие на территории Российской Федерации Приказом Минфина России от 11.06.2016 N 111н) (ред. от 16.09.2019)

СПРАВОЧНАЯ ЛИТЕРАТУРА И ИНФОРМАЦИОННЫЕ ИСТОЧНИКИ

1. Информационно-аналитический бюллетень рынка недвижимости “RWAY” выпускаемый совместно с Москомземом при участии Комитета по собственности, приватизации и хозяйственной деятельности Государственной Думы РФ;
2. Internet–ресурсы (www.izrukvruki.ru, www.kdo.ru, www.domailudi.ru, www.apartment.ru, www.mian.ru, www.miel.ru, www.foreman.ru, www.km.ru/estate, www.astet.ru, www.akp.ru, www.valnet.ru, www.appriser.ru, www.rway.ru и др.);
3. Данные публичной кадастровой карты: <http://maps.rosreestr.ru/PortalOnline>;
4. Данные по социально-экономическому развитию РФ и регионов, полученные согласно официальным источникам (<http://economy.gov.ru>; <http://www.strategia.tomsk.ru>; <http://www.gosman.ru>);
5. Данные сайта Центральный банк РФ <http://www.cbr.ru>;

МЕТОДИЧЕСКАЯ ЛИТЕРАТУРА

1. Грибовский С.В. Оценка доходной недвижимости. – СПб.: ПИТЕР, 2001. – 336 с.
2. Оценка объектов недвижимости: теоретические и практические аспекты / Под ред. В.В. Григорьева. - М.: ИНФРА-М, 1997. Учебное пособие. Одобрено и рекомендовано к изданию учебно-методическим советом Госкомимущества РФ.
3. Оценка недвижимости: Учебник/ Под ред. А.Г. Грязновой, М.А. Федотовой – М.: Финансы и статистика, 2002.
4. Оценка рыночной стоимости недвижимости: Учеб. И практ. Пособие/Под ред. В.Н. Зарубина, В.М. Рутгайзера. – М.: Дело, 1998.
5. Тарасевич Е.И. Оценка недвижимости. СПб.: СПбГТУ, 1997. – 442 с.
6. Фридман Д., Ордуей Н Анализ и оценка приносящей доход недвижимости: Пер. с англ. – М.: Дело Лтд, 1995. – 461 с.
7. Харисон Генри С. Оценка недвижимости: Пер. с англ. – М.: РИО Мособлупрполиграфиздата, 1994. – 231 с.
8. Данные сборников УПВС и Ко-Инвест;
9. «Справочник оценщика недвижимости» Приволжского центра финансового консалтинга и оценки, Лейфер Л.А., Шегурова Д.А;
10. Методическим рекомендациям «Оценка имущественных активов для целей залога», разработанным Ассоциацией Российских Банков, от 25.11.2011 г.

7. ИСПОЛЬЗУЕМАЯ ТЕРМИНОЛОГИЯ

Справедливая стоимость, понятие которой дано в Международном стандарте финансовой отчетности (IFRS 13) «Оценка справедливой стоимости» (ред. от 11.07.2016) (введен в действие на территории Российской Федерации Приказом Минфина России от 28.12.2015 N 217н)): это цена, которая может быть получена при продаже актива или уплачена при передаче обязательства при проведении операции на добровольной основе на основном (или наиболее выгодном) рынке на дату оценки в текущих рыночных условиях (то есть выходная цена) независимо от того, является ли такая цена непосредственно наблюдаемой или рассчитывается с использованием другого метода оценки.

Общие термины и определения

Оценка стоимости представляет собой определение стоимости объекта оценки в соответствии с федеральными стандартами оценки.

Стоимость представляет собой меру ценности объекта для участников рынка или конкретных лиц, выраженную в виде денежной суммы, определенную на конкретную дату в соответствии с конкретным видом стоимости, установленным федеральными стандартами оценки.

Цена представляет собой денежную сумму, запрашиваемую, предлагаемую или уплачиваемую участниками в результате совершенной или предполагаемой сделки.

Цель оценки представляет собой предполагаемое использование результата оценки, отражающее случаи обязательной оценки, установленные законодательством Российской Федерации, и (или) иные причины, в связи с которыми возникла необходимость определения стоимости объекта оценки.

Допущение представляет собой предположение, принимаемое как верное и касающееся фактов, условий или обстоятельств, связанных с объектом оценки, целью оценки, ограничениями оценки, используемой информацией или подходами (методами) к оценке.

Подход к оценке представляет собой совокупность методов оценки, основанных на общей методологии.

Метод оценки представляет собой последовательность процедур, позволяющую на основе существенной для данного метода информации определить стоимость объекта оценки.

Методические рекомендации по оценке представляют собой методические рекомендации по оценке, разработанные в целях развития положений утвержденных федеральных стандартов оценки и одобренные советом по оценочной деятельности при Минэкономразвития России.

Результат оценки (итоговая стоимость объекта оценки) представляет собой стоимость объекта, определенную на основе профессионального суждения оценщика для конкретной цели оценки с учетом допущений и ограничений оценки. Результат оценки выражается в рублях или иной валюте в соответствии с заданием на оценку с указанием эквивалента в рублях. Результат оценки может быть представлен в виде числа и (или) интервала значений, являться результатом математического округления.

Оценщики – специалисты, имеющие квалификационный аттестат по одному или нескольким направлениям оценочной деятельности, являющиеся членами одной из саморегулируемых организаций оценщиков и застраховавшие свою ответственность в соответствии с требованиями законодательства об оценочной деятельности.

Существенность представляет собой степень влияния информации, допущений, ограничений оценки и проведенных расчетов на результат оценки. Существенность может не иметь количественного измерения. Для определения уровня существенности требуется профессиональное суждение в области оценочной деятельности. В процессе оценки уровень существенности может быть определен в том числе для информации, включая исходные данные (характеристики объекта оценки и его аналогов, рыночные показатели); проведенных расчетов, в частности, в случаях расхождений результатов оценки, полученных в рамках применения различных подходов и методов оценки; допущений и ограничений оценки. Существенность зависит в том числе от цели оценки.

Отчет об оценке объекта оценки - документ, содержащий профессиональное суждение оценщика относительно итоговой стоимости объекта оценки, сформулированное на основе собранной информации, проведенного анализа и расчетов в соответствии с заданием на оценку. Отчет об оценке может состоять из нескольких частей, в одной или в разной форме - как на бумажном носителе, так и в форме электронного документа.

Пользователями результата оценки, отчета об оценке могут являться заказчик оценки и иные лица в соответствии с целью оценки.

К **объектам оценки** относятся объекты гражданских прав, в отношении которых законодательством Российской Федерации установлена возможность их участия в гражданском обороте.

Дата определения стоимости объекта оценки (дата проведения оценки, дата оценки) – это дата, по состоянию на которую определена стоимость объекта оценки.

При осуществлении оценочной деятельности в соответствии с федеральными стандартами оценки определяются следующие виды стоимости:

- 1) рыночная стоимость;
- 2) равновесная стоимость;
- 3) инвестиционная стоимость;
- 4) иные виды стоимости, предусмотренные ФЗ от 29 июля 1998 г. N 135-ФЗ "Об оценочной деятельности в Российской Федерации".

Рыночная стоимость объекта оценки (далее - рыночная стоимость) - наиболее вероятная цена, по которой данный объект оценки может быть отчужден на открытом рынке в условиях конкуренции, когда стороны сделки действуют разумно, располагая всей необходимой информацией, а на величине цены сделки не отражаются какие-либо чрезвычайные обстоятельства, то есть когда:

- 1) одна из сторон сделки не обязана отчуждать объект оценки, а другая сторона не обязана принимать исполнение;
- 2) стороны сделки хорошо осведомлены о предмете сделки и действуют в своих интересах;
- 3) объект оценки представлен на открытом рынке посредством публичной оферты, типичной для аналогичных объектов оценки;
- 4) цена сделки представляет собой разумное вознаграждение за объект оценки и принуждения к совершению сделки в отношении сторон сделки с чьей-либо стороны не было;
- 5) платеж за объект оценки выражен в денежной форме.

Рыночная стоимость основана на предположении о сделке, совершаемой с объектом на рынке между гипотетическими участниками без влияния факторов вынужденной продажи после выставления объекта в течение рыночного срока экспозиции типичными для подобных объектов способами. Рыночная стоимость отражает потенциал наиболее эффективного использования объекта для участников рынка. При определении рыночной стоимости не учитываются условия, специфические для конкретных сторон сделки, если они не доступны другим участникам рынка.

Равновесная стоимость представляет собой денежную сумму, за которую предположительно состоялся бы обмен объекта между конкретными, хорошо осведомленными и готовыми к сделке сторонами на дату оценки, отражающая интересы этих сторон. Равновесная стоимость, в отличие от рыночной, отражает условия совершения сделки для каждой из сторон, включая преимущества и недостатки, которые каждая из сторон получит в результате сделки. Поэтому при определении равновесной стоимости необходимо учитывать предполагаемое сторонами сделки использование объекта и иные условия, относящиеся к обстоятельствам конкретных сторон сделки.

Инвестиционная стоимость - стоимость объекта оценки для конкретного лица или группы лиц при установленных данным лицом (лицами) инвестиционных целях использования объекта оценки. Инвестиционная стоимость не предполагает совершения сделки с объектом оценки и отражает выгоды от владения объектом. При определении инвестиционной стоимости необходимо учитывать предполагаемое текущим или потенциальным владельцем использование

объекта, синергии и предполагаемый полезный эффект от использования объекта оценки, ожидаемую доходность, иные условия, относящиеся к обстоятельствам конкретного владельца.

Ликвидационная стоимость - расчетная величина, отражающая наиболее вероятную цену, по которой данный объект оценки может быть отчужден за срок экспозиции объекта оценки, меньший типичного срока экспозиции объекта оценки для рыночных условий, в условиях, когда продавец вынужден совершить сделку по отчуждению имущества.

При проведении оценки используются **сравнительный, доходный и затратный подходы**. При применении каждого из подходов к оценке используются различные методы оценки. Оценщик может применять методы оценки, не указанные в федеральных стандартах оценки, с целью получения наиболее достоверных результатов оценки. Оценщик может использовать один подход и метод оценки, если применение данного подхода и метода оценки приводит к наиболее достоверному результату оценки с учетом доступной информации, допущений и ограничений проводимой оценки.

Сравнительный подход – совокупность методов оценки, основанных на сравнении объекта оценки с идентичными или аналогичными объектами (аналогами). Сравнительный подход основан на принципах ценового равновесия и замещения. Методы сравнительного подхода основаны на использовании ценовой информации об аналогах (цены сделок и цены предложений). При этом оценщик может использовать ценовую информацию об объекте оценки (цены сделок, цена обязывающего предложения, не допускающего отказа от сделки).

Доходный подход – совокупность методов оценки, основанных на определении текущей стоимости ожидаемых будущих денежных потоков от использования объекта оценки. Доходный подход основан на принципе ожидания выгод. В рамках доходного подхода применяются различные методы, основанные на прямой капитализации или дисконтировании будущих денежных потоков (доходов).

Затратный подход – совокупность методов оценки, основанных на определении затрат, необходимых для воспроизводства или замещения объекта оценки с учетом совокупного обесценения (износа) объекта оценки и (или) его компонентов. Затратный подход основан на принципе замещения. Затраты замещения (стоимость замещения) представляют собой текущие затраты на создание или приобретение объекта эквивалентной полезности без учета его точных физических свойств. Обычно затраты замещения относятся к современному аналогичному объекту, обеспечивающему равноценную полезность, имеющему современный дизайн и произведенному с использованием современных экономически эффективных материалов и технологий. Затраты воспроизводства (стоимость воспроизводства) представляют собой текущие затраты на воссоздание или приобретение точной копии объекта.

При применении нескольких подходов и методов оценщик использует процедуру согласования их результатов. В случае существенных расхождений результатов подходов и методов оценки оценщик анализирует возможные причины расхождений, устанавливает подходы и методы, позволяющие получить наиболее достоверные результаты. Не следует применять среднюю арифметическую величину или иные математические правила взвешивания в случае существенных расхождений промежуточных результатов методов и подходов оценки без такого анализа. В результате анализа оценщик может обоснованно выбрать один из полученных результатов, полученных при использовании методов и подходов, для определения итоговой стоимости объекта оценки.

Основная терминология, используемая в затратном подходе

Специализированная недвижимость - недвижимость, которая в силу своего специального характера редко, если вообще когда-либо, продаётся на открытом рынке для продолжения ее существующего использования одним владельцем, кроме случаев, когда она реализуется как часть использующего ее бизнеса. Специальный характер недвижимости может быть обусловлен ее конструктивными особенностями, специализацией, размером или местоположением или сочетанием этих факторов.

Физический износ - уменьшение стоимости воспроизводства или замещения, связанное с утратой элементами объекта оценки эксплуатационных характеристик в результате естественного старения, неправильной эксплуатации, воздействия.

К **функциональному износу** относят потерю стоимости в результате несоответствия проекта, материалов, строительных стандартов, качества дизайна современным требованиям к этим позициям.

Внешний (экономический) износ - уменьшение стоимости объекта в результате негативного воздействия внешних по отношению к нему факторов (рыночных, финансовых, законодательных, физических и других).

Накопленный износ – совокупное уменьшение стоимости воспроизводства или стоимости замещения объекта оценки, которое может иметь место в результате его физического, функционального и внешнего (экономического) износа.

Основная терминология, используемая в доходном подходе

Денежный поток – движение денежных средств, возникающее в результате использования имущества.

Риск – обстоятельства, уменьшающие вероятность получения определенных доходов в будущем и снижающие их стоимость на дату проведения оценки.

Операционные расходы – периодические затраты для обеспечения нормального функционирования объекта оценки и воспроизводства им действительного валового дохода.

Капитализация дохода – преобразование будущих периодических и равных (стабильно изменяющихся) по величине доходов, ожидаемых от объекта оценки, в его стоимость на дату оценки, путем деления величины периодических доходов на соответствующую ставку (коэффициент) капитализации.

Ставка (коэффициент) капитализации — это ставка, которая, будучи отнесенной к текущим чистым доходам, приносимым объектом, дает его оценочную стоимость. Общая ставка капитализации учитывает как доход на инвестиции, так и компенсацию изменения стоимости имущества за рассматриваемый период. Общая ставка капитализации определяется на основе фактических данных о соотношении чистой прибыли от имущества и его цены или способом кумулятивного построения.

Метод дисконтирования денежных потоков – оценка имущества при произвольно изменяющихся и неравномерно поступающих денежных потоках в зависимости от степени риска, связанного с использованием имущества, в течение прогнозного периода времени.

Дисконтирование денежного потока – математическое преобразование будущих денежных потоков (доходов), ожидаемых от объекта оценки, в его настоящую (текущую) стоимость на дату оценки с использованием соответствующей ставки дисконтирования.

Ставка дисконтирования – процентная ставка отдачи (доходности), используемая при дисконтировании с учетом рисков, с которыми связано получение денежных потоков (доходов).

Реверсия - возврат капитала в конце прогнозного периода. Определяется как цена продажи в конце прогнозируемого периода владения или рыночная стоимость на момент окончания периода прогнозирования.

Основная терминология, используемая в сравнительном подходе

Элементами сравнения (ценообразующими факторами) - называют такие характеристики объектов и сделок, которые вызывают изменения цен.

Срок экспозиции объектов оценки рассчитывается с даты представления на открытый рынок (публичная оферта) объектов оценки до даты совершения сделки с ним.

Единица сравнения - общий для всех объектов удельный или абсолютный показатель цены объекта, физическая или экономическая единица измерения стоимости или арендной ставки, сопоставляемая и подвергаемая корректировке.

Корректировка – представляет собой операцию, учитывающую разницу в стоимости между оцениваемым и сравнимым объектами, вызванную влиянием конкретного элемента сравнения. Все корректировки выполняются по принципу «от объекта сравнения к объекту оценки».

Аналог объекта оценки – объект, сходный объекту оценки по основным экономическим, материальным, техническим и другим характеристикам, определяющим его стоимость.

Скорректированная цена имущества – цена продажи объекта сравнения после ее корректировки на различия с объектом оценки.

Согласно ст. 130 Гражданского Кодекса к недвижимому имуществу относятся - земельные участки, участки недр, обособленные водные объекты и все, что прочно связано с землёй, то есть объекты, перемещение которых без несоразмерного ущерба их назначению невозможно, в том числе леса, многолетние насаждения, здания, сооружения.

В соответствии с Федеральным стандартом оценки № 3 от 20.05.2015 г. «Требования к отчёту об оценке», при составлении отчёта об оценке оценщик должен придерживаться следующих принципов:

- ✓ в отчёте должна быть изложена информация, существенная с точки зрения оценщика для определения стоимости объекта оценки;
- ✓ информация, приведённая в отчёте об оценке, существенным образом влияющая на стоимость объекта оценки, должна быть подтверждена;
- ✓ содержание отчёта об оценке не должно вводить в заблуждение заказчика оценки и иных заинтересованных лиц (пользователи отчёта об оценке), а также не должно допускать неоднозначного толкования полученных результатов.

Источник нижеприведённых определений: *Ведомственные строительные нормы «Положение об организации и проведении реконструкции, ремонта и технического обслуживания зданий, объектов коммунального и социально-культурного назначения» (ВСН 58-88(р)).*

Ремонт здания – комплекс строительных работ и организационно-технических мероприятий по устранению физического и морального износа, не связанных с изменением основных технико-экономических показателей здания.

Текущий ремонт здания – ремонт здания с целью восстановления исправности (работоспособности) его конструкций и систем инженерного оборудования, а также поддержания эксплуатационных показателей.

Капитальный ремонт здания – ремонт здания с целью восстановления его ресурса с заменой при необходимости конструктивных элементов и систем инженерного оборудования, а также улучшения эксплуатационных показателей.

- ✓ **Реконструкция здания** – комплекс строительных работ и организационно-технических мероприятий, связанных с изменением основных технико-экономических показателей (количества и площади квартир, строительного объёма и общей площади здания, вместимости или пропускной способности или его назначения) в целях улучшения условий проживания, качества обслуживания, увеличения объёма услуг

**ПРИЛОЖЕНИЕ 1.
КОПИИ ДОКУМЕНТОВ, ПОДТВЕРЖДАЮЩИХ ПРАВОМОЧИЕ ПРОВЕДЕНИЯ
ОЦЕНКИ**







ПОЛИС № 3/2023/СП134/765

страхования ответственности оценщика


Настоящий Полис выдан в подтверждение того, что заключен Договор страхования ответственности оценщика № 3/2023/СП134/765 от 24.03.2023г. (далее - Договор) в соответствии с Правилами страхования ответственности оценщиков и юридических лиц, заключающих договоры на проведение оценки (типовых (единых)) №134 ПАО СК «Росгосстрах» в редакции, действующей на дату заключения Договора, и на основании Заявления на страхование.

СТРАХОВАТЕЛЬ:	Светлаков Василий Иванович (ИНН 771605751953) Адрес регистрации: 129128, г. Москва, проезд Кадомцева, д. 15, кв. 23
ОБЩАЯ СТРАХОВАЯ СУММА ПО ДОГОВОРУ, РУБ.:	30 000 000 (Тридцать миллионов) рублей
ЛИМИТ ВОЗМЕЩЕНИЯ НА ОДИН СТРАХОВОЙ СЛУЧАЙ, РУБ.:	30 000 000 (Тридцать миллионов) рублей
ФРАНШИЗА, РУБ.:	Не установлена
ПОРЯДОК УПЛАТЫ СТРАХОВОЙ ПРЕМИИ:	Единовременно, безналичным платежом
СРОК ДЕЙСТВИЯ ДОГОВОРА (СРОК СТРАХОВАНИЯ):	с «21» апреля 2023 г. по «20» апреля 2024 г.
ОБЪЕКТ СТРАХОВАНИЯ:	Объектом страхования являются имущественные интересы Страхователя, связанные с риском ответственности Страхователя по обязательствам, возникающим вследствие причинения ущерба заказчику, заключившему договор на проведение оценки, и (или) третьим лицам в результате осуществления Страхователем оценочной деятельности. Страховым случаем является установленный вступившим в законную силу решением суда (арбитражного суда) или признанный Страховщиком факт причинения ущерба действиями (бездействием) Страхователя в результате нарушения требований федеральных стандартов оценки, стандартов и правил оценочной деятельности, установленных саморегулируемой организацией оценщиков, членом которой являлся Страхователь на момент причинения ущерба. Возмещение ущерба, причиненного в течение срока действия Договора страхования, производится в течение срока исковой давности, установленного законодательством Российской Федерации на дату заключения Договора страхования, но не более трех лет. Достоверность величины рыночной или иной стоимости объекта оценки, установленной в отчете об оценке, устанавливается вступившим в законную силу решением суда (арбитражного суда). Под фактом причинения ущерба (вреда) понимается наступление событий при условии, что:
СТРАХОВОЙ СЛУЧАЙ:	1. Действие (бездействие), приведшее к причинению ущерба, было допущено в пределах срока действия договора страхования и в пределах территории страхования. Территорией страхования считается территория Российской Федерации. 2. Датой действия (бездействия), приведшего к причинению ущерба, считается дата определения стоимости объекта оценки (дата проведения оценки, дата оценки) - дата, по состоянию на которую определена стоимость объекта оценки; 3. Ущерб Выгодоприобретателям в результате осуществления оценочной деятельности был причинен в пределах территории страхования, а также в пределах срока действия договора страхования. 4. Выгодоприобретателями предъявлено обоснованное требование о возмещении ущерба в соответствии с законодательством РФ; 5. На момент совершения действия (бездействия), приведшего к причинению ущерба, оценщик удовлетворял требованиям законодательства Российской Федерации, предъявляемым к оценщикам.
СТРАХОВАЯ ПРЕМИЯ:	Страховая премия уплачивается в соответствии с условиями Договора. Настоящим подтверждаем, что страховая премия оплачена, Договор страхования вступил в действие.

Страховщик:
ПАО СК «Росгосстрах»
Директор по ключевым проектам развития
корпоративных продаж ЦК/П/ДБМР


(Комарницкая М.И.)
М.П.
«24» марта 2023г.

Страхователь:
Светлаков Василий Иванович


(Светлаков В.И.)
М.П.
«24» марта 2023г.

ПОЛИС № 022-073-008791/22

страхования гражданской ответственности юридического лица, с которым оценщик заключил трудовой договор, за нарушение договора на проведение оценки и причинение вреда имуществу третьих лиц

Настоящий Полис выдан в подтверждение того, что заключен Договор страхования гражданской ответственности юридического лица, с которым оценщик заключил трудовой договор, за нарушение договора на проведение оценки и причинение вреда имуществу третьих лиц № 022-073-008791/22 от 09.09.2022 г. (далее - Договор) в соответствии с Правилами страхования ответственности оценщиков ООО «Абсолют Страхование» в редакции, действующей на дату заключения Договора, и на основании Заявления на страхование.
Правила страхования также размещены на сайте Страховщика в информационно-телекоммуникационной сети Интернет по адресу: <https://www.absolutins.ru/klientam/strahovye-pravila-i-tarify/>.

СТРАХОВАТЕЛЬ:	ЗАО Информационная консалтинговая фирма «КонС»
ЮРИДИЧЕСКИЙ АДРЕС:	129128, г. Москва, пр-д Кадомцева, д.15, кв.23
ОБЩАЯ СТРАХОВАЯ СУММА:	100 000 000 (Сто миллионов) рублей
ЛИМИТ ВОЗМЕЩЕНИЯ НА ОДИН СТРАХОВОЙ СЛУЧАЙ:	100 000 000 (Сто миллионов) рублей
ФРАНШИЗА:	Не установлена
ПОРЯДОК УПЛАТЫ СТРАХОВОЙ ПРЕМИИ:	<i>Единовременно, безналичным платежом. Последствия неоплаты Страхователем страховой премии (первого или очередного платежа страховой премии) в установленный Договором срок, указаны в разделе 7 Правил страхования. В том числе при неуплате Страхователем страховой премии (при единовременной оплате) или первого страхового взноса (при оплате в рассрочку) в указанные сроки, Страховщик имеет право расторгнуть Договор (Полис) в одностороннем порядке или отказать в оплате суммы страхового возмещения по заявленному Страхователем убытку.</i>
СРОК ДЕЙСТВИЯ ДОГОВОРА (СРОК СТРАХОВАНИЯ):	с «02» октября 2022 г. по «01» октября 2023 г.
ОБЪЕКТ СТРАХОВАНИЯ:	<i>Объектом страхования по Договору являются не противоречащие законодательству Российской Федерации имущественные интересы Страхователя связанные с риском наступления ответственности Страхователя за нарушение договора на проведение оценки и (или) за причинение вреда имуществу третьих лиц в результате нарушения Страхователем требований Федерального закона «Об оценочной деятельности в Российской Федерации», федеральных стандартов оценки, иных нормативных правовых актов Российской Федерации в области оценочной деятельности, стандартов и правил оценочной деятельности. Договор считается заключенным в пользу лиц, которым может быть причинен вред (Выгодоприобретатели), даже если Договор заключен в пользу Страхователя или иного лица, ответственных за причинение вреда, либо в Договоре не сказано, в чью пользу он заключен.</i>
СТРАХОВОЙ СЛУЧАЙ:	<i>Страховым случаем по Договору является установленный вступившим в законную силу решением арбитражного суда или признанный Страховщиком факт: - нарушения договора на проведение оценки действиями (бездействием) Страхователя в результате нарушения требований Федерального закона, федеральных стандартов оценки, иных нормативно-правовых актов РФ в области оценочной деятельности, стандартов и правил оценочной деятельности, установленных саморегулируемой организацией оценщиков, членом которой являлся Страхователь на момент причинения ущерба; - причинения вреда имуществу третьих лиц действиями (бездействием) Страхователя в результате нарушения требований Федерального закона, федеральных стандартов оценки, иных нормативно-правовых актов РФ в области оценочной деятельности, стандартов и правил оценочной деятельности, установленных саморегулируемой организацией оценщиков, членом которой являлся Страхователь на момент причинения ущерба. Случай признается страховым в соответствии с п.3.2. Договора. Форма выплаты страхового возмещения указана в разделе 11 Правил страхования.</i>
ДОПОЛНИТЕЛЬНЫЕ УСЛОВИЯ:	Все неоговоренные настоящим Полисом условия регулируются Договором.

Страховщик:
ООО «Абсолют Страхование»

Руководитель Дирекции комплексного страхования на основании Доверенности №417/20 от 29.05.2020г.


(подпись) М.П.
«09» сентября 2022г.

(Милорадова Т.М.)

Представитель Страховщика Потапова Е.Ю.
Тел. 8 (495) 025-77-77, доб.2407

Страхователь:

ЗАО Информационная консалтинговая фирма «КонС»

Генеральный директор на основании Устава


(подпись) М.П.
«09» сентября 2022г.

(Светлаков В.И.)

**КВАЛИФИКАЦИОННЫЙ АТТЕСТАТ
В ОБЛАСТИ ОЦЕНОЧНОЙ ДЕЯТЕЛЬНОСТИ**

№ 022817-1

« 25 » июня 20 21 г.

Настоящий квалификационный аттестат в области оценочной деятельности по направлению оценочной деятельности

«Оценка недвижимости»

выдан

Светлакову Василию Ивановичу

на основании решения федерального бюджетного учреждения
«Федеральный ресурсный центр»

от « 25 » июня 20 21 г. № 205

Директор



А.С. Бункин

Квалификационный аттестат выдается на три года и действует
до « 25 » июня 20 24 г.

АО «ФРЦ», Москва, 2011 г. - 150 экз.

ПРИЛОЖЕНИЕ №2 КОПИИ ДОКУМЕНТОВ, ПРЕДОСТАВЛЕННЫХ ЗАКАЗЧИКОМ

Международный отдел по Владивостоку и Човокскому районам Управления Федеральной службы государственной регистрации, кадастра и картографии по Московской области
иные наименования органов регистрации прав

Выписка из Единого государственного реестра недвижимости об основных характеристиках и зарегистрированных правах на объект недвижимости

Сведения об основных характеристиках объекта недвижимости

В Единый государственный реестр недвижимости внесены следующие сведения:

Лист 1 из 1

Земельный участок вид объекта недвижимости			
Лист № 1 раздела 1	Всего листов раздела 1: 1	Всего разделов: 3	Всего листов выписки: 4
14.09.2021г.			
Кадастровый номер:	50:56:0030503:2062		
Номер кадастрового квартала:	50:56:0030503		
Дата проведения кадастрового номера:	14.09.2021		
Ранее примененный государственный учетный номер:	данные отсутствуют		
Местоположение:	Российская Федерация, Московская область		
Площадь, м2:	3448 кв. 21		
Кадастровая стоимость, руб.:	не определена		
Кадастровые номера расположенных в пределах земельного участка объектов недвижимости:	данные отсутствуют		
Категория земель:	Земли населенных пунктов		
Виды разрешенного использования:	склады		
Статус земли об объекте недвижимости:	Сведения об объекте недвижимости имеют статус "актуальные"		
Способы отчуждения:	данные отсутствуют		
Получатель выписки:	Федотов Виктор Викторович (представитель правообладателя), Правообладатель: от имени заявителя Общество с ограниченной ответственностью "Управляющая компания "Прага Капитал", 7718581525		

полное наименование должности
подпись
инициалы, фамилия



Лист 2 из 2

Выписка из Единого государственного реестра недвижимости об основных характеристиках и зарегистрированных правах на объект недвижимости

Сведения о зарегистрированных правах

Земельный участок вид объекта недвижимости																			
Лист № 1 раздела 2	Всего листов раздела 2: 3	Всего разделов: 3	Всего листов выписки: 4																
14.09.2021г.																			
Кадастровый номер:	50:56:0030503:2062																		
1	Правообладатель (правообладатели):	1.1	Владельцы инвестиционных паев Закрытого паевого инвестиционного фонда републичного "Красисорье" под управлением Общества с ограниченной ответственностью "Управляющая компания "Прага Капитал" данные о которых устанавливаются на основании данных и сведений счетов владельцев инвестиционных паев в реестре владельцев инвестиционных паев																
2	Вид, номер, дата и время государственной регистрации права:	2.1	Общая долевая собственность 50:56:0030503:2062-50/155/2021-1 14.09.2021 19:19:16																
4	Ограничение прав и обременение объекта недвижимости:	не зарегистрировано																	
4.1	Ограничение прав и обременение объекта недвижимости:	<table border="1" style="width: 100%; border-collapse: collapse;"> <tr> <td>вид:</td> <td>Доверительное управление</td> </tr> <tr> <td>дата государственной регистрации:</td> <td>14.09.2021 19:19:16</td> </tr> <tr> <td>номер государственной регистрации:</td> <td>50:56:0030503:2062-50/155/2021-2</td> </tr> <tr> <td>сроки, на который установлено ограничение прав и обременение объекта недвижимости:</td> <td>Срок действия с 27.10.2011 по 01.05.2027 с 27.10.2011 по 01.05.2027</td> </tr> <tr> <td>вид, в пользу которого установлено ограничение прав и обременение объекта недвижимости:</td> <td>Общество с ограниченной ответственностью "Управляющая компания "Прага Капитал", ИНН: 7718581525</td> </tr> <tr> <td>основание государственной регистрации:</td> <td>Правила доверительного управления ЗПИФР "Красисорье" под управлением ООО "УК "Прага Капитал", выдан 27.10.2011 Изменения и дополнения №5 вносимые в Правила доверительного управления Закрытым паевым инвестиционным фондом републичного "Красисорье" под управлением ООО "УК "Прага Капитал", № 2232-94195228, выдан 14.10.2014</td> </tr> <tr> <td>сведения об осуществлении государственной регистрации сделки, права, ограничения права без необходимого в силу закона согласия третьего лица, органа:</td> <td>данные отсутствуют</td> </tr> <tr> <td>сведения об управлении ипотечным и ипотечное управление залогом, если такой договор заключен или управление ипотекой:</td> <td>данные отсутствуют</td> </tr> </table>		вид:	Доверительное управление	дата государственной регистрации:	14.09.2021 19:19:16	номер государственной регистрации:	50:56:0030503:2062-50/155/2021-2	сроки, на который установлено ограничение прав и обременение объекта недвижимости:	Срок действия с 27.10.2011 по 01.05.2027 с 27.10.2011 по 01.05.2027	вид, в пользу которого установлено ограничение прав и обременение объекта недвижимости:	Общество с ограниченной ответственностью "Управляющая компания "Прага Капитал", ИНН: 7718581525	основание государственной регистрации:	Правила доверительного управления ЗПИФР "Красисорье" под управлением ООО "УК "Прага Капитал", выдан 27.10.2011 Изменения и дополнения №5 вносимые в Правила доверительного управления Закрытым паевым инвестиционным фондом републичного "Красисорье" под управлением ООО "УК "Прага Капитал", № 2232-94195228, выдан 14.10.2014	сведения об осуществлении государственной регистрации сделки, права, ограничения права без необходимого в силу закона согласия третьего лица, органа:	данные отсутствуют	сведения об управлении ипотечным и ипотечное управление залогом, если такой договор заключен или управление ипотекой:	данные отсутствуют
вид:	Доверительное управление																		
дата государственной регистрации:	14.09.2021 19:19:16																		
номер государственной регистрации:	50:56:0030503:2062-50/155/2021-2																		
сроки, на который установлено ограничение прав и обременение объекта недвижимости:	Срок действия с 27.10.2011 по 01.05.2027 с 27.10.2011 по 01.05.2027																		
вид, в пользу которого установлено ограничение прав и обременение объекта недвижимости:	Общество с ограниченной ответственностью "Управляющая компания "Прага Капитал", ИНН: 7718581525																		
основание государственной регистрации:	Правила доверительного управления ЗПИФР "Красисорье" под управлением ООО "УК "Прага Капитал", выдан 27.10.2011 Изменения и дополнения №5 вносимые в Правила доверительного управления Закрытым паевым инвестиционным фондом републичного "Красисорье" под управлением ООО "УК "Прага Капитал", № 2232-94195228, выдан 14.10.2014																		
сведения об осуществлении государственной регистрации сделки, права, ограничения права без необходимого в силу закона согласия третьего лица, органа:	данные отсутствуют																		
сведения об управлении ипотечным и ипотечное управление залогом, если такой договор заключен или управление ипотекой:	данные отсутствуют																		

полное наименование должности
подпись
инициалы, фамилия



Копия документа

Лист 3

Земельный участок вид объекта недвижимости			
Лист № 2 раздела 2	Всего листов раздела 2: 2	Всего разделов: 3	Всего листов выписки: 4
14.09.2021г.			
Кадастровый номер:		50:56:0030503:2062	
5	Зависимости в судебном порядке права требования зарегистрированного права:	данные отсутствуют	
6	Сведения о возражении в отношении зарегистрированного права:	данные отсутствуют	
7	Сведения о наличии решения об изъятии объекта недвижимости для государственных и муниципальных нужд:	данные отсутствуют	
8	Сведения о невозможности государственной регистрации без личного участия правообладателя или его законного представителя:	данные отсутствуют	
9	Предупреждения о создании о наличии поступивших, но не рассмотренных заявлений о прекращении государственной регистрации права (перехода, прекращения права), ограничения права или обременения объекта недвижимости, сделки в отношении объекта недвижимости:	отсутствуют	
10	Сведения о невозможности государственной регистрации перехода, прекращения, ограничения права на земельный участок из земель сельскохозяйственного назначения:	данные отсутствуют	

Фотоматрица 2.

подпись выдávшего документ	подпись И.П.	инициалы, фамилия
----------------------------	-----------------	-------------------



Раздел 3 Лист 4

Выписка из Единого государственного реестра недвижимости об основных характеристиках и зарегистрированных правах на объект недвижимости
Описание местоположения земельного участка

Земельный участок вид объекта недвижимости			
Лист № 1 раздела 3	Всего листов раздела 3: 1	Всего разделов: 3	Всего листов выписки: 4
14.09.2021г.			
Кадастровый номер:		50:56:0030503:2062	
План (чертеж, схема) земельного участка			
			
Масштаб 1:5000		Местные обременения:	
подпись выдávшего документ	подпись И.П.	инициалы, фамилия	



Копия выписки





Инвестиционные фонды недвижимости

Тел./факс: +7 (495) 902-63-71
info@pragmacapital.ru, www.pragmacapital.ru
172200, Тверская область, Селижаровский район,
п.г.т. Селижарово, ул. Ленина, д. За

№18-08-21-2 от «23» августа 2021 г.

Решение

о разделе земельного участка с кадастровым номером 50:56:0030503:2046,
расположенного по адресу: Российская Федерация, Московская область,
городской округ Подольск, г. Подольск, мкр. Климовск

Обществом с ограниченной ответственностью «Управляющая компания «Прагма Капитал», действующим в качестве доверительного управляющего Закрытым паевым инвестиционным фондом рентным «Красногорье» под управлением Общества с ограниченной ответственностью «Управляющая компания «Прагма Капитал», «23» августа 2021 года принято решение:

1. Образовать 2 (два) земельных участка путем раздела земельного участка с кадастровым номером **50:56:0030503:2046**, категория земель: Земли населённых пунктов, разрешенное использование: склады. Образующиеся земельные участки:

- площадью 25959 кв. м., обозначение земельного участка 50:56:0030503:2046:3У1;
- площадью 3448 кв. м., обозначение земельного участка 50:56:0030503:2046:3У2.

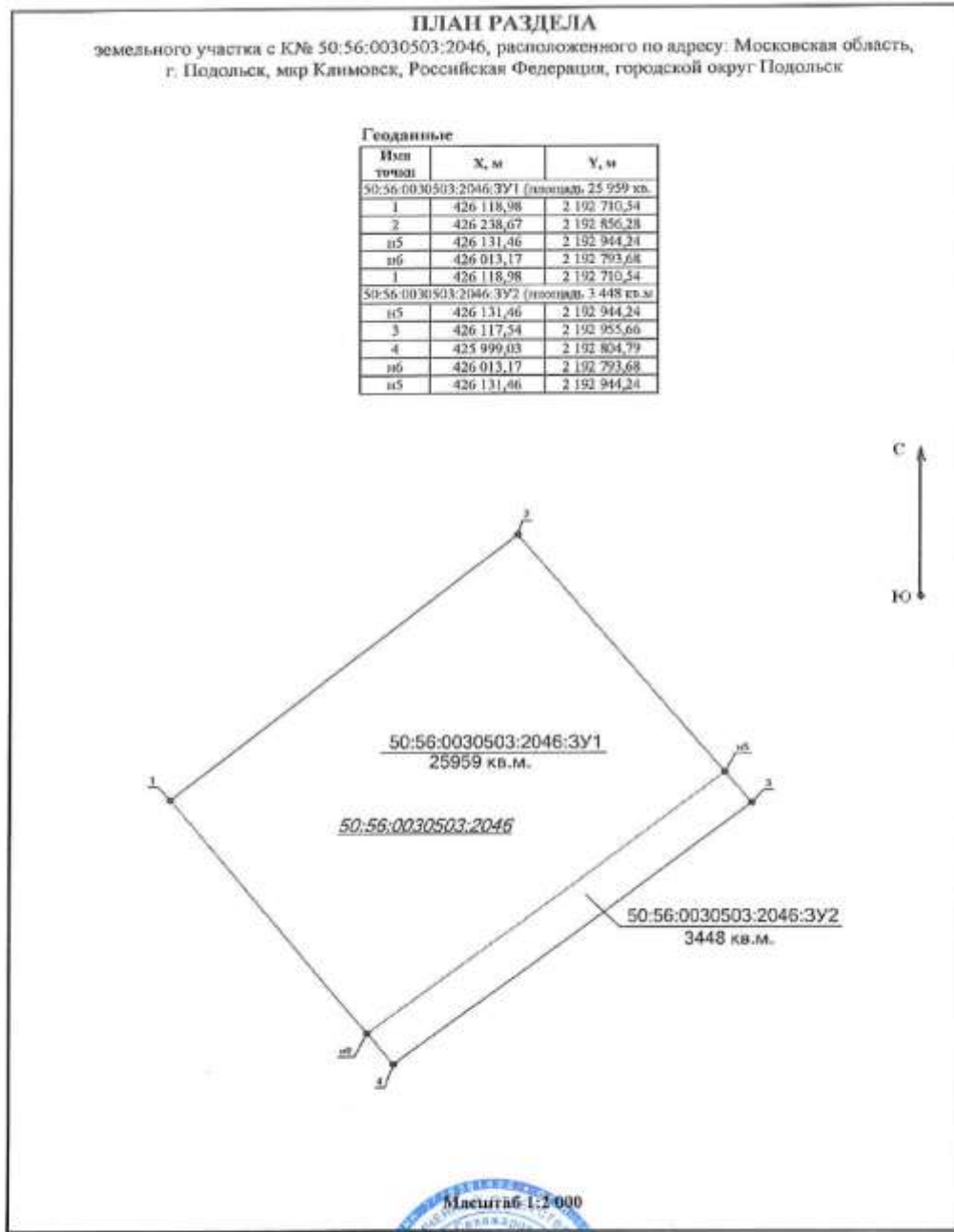
Участки образуются в соответствии с Планом раздела и геоданными, являющимися неотъемлемой частью настоящего Решения.

2. В связи с разделом земельного участка с кадастровым номером 50:56:0030503:2046 обратиться в Управление Федеральной службы государственной регистрации, кадастра и картографии по Московской области с заявлениями о регистрации права собственности на два образованных земельных участка и о прекращении права собственности на земельный участок с кадастровым номером 50:56:0030503:2046.

Генеральный директор



Э. Г. Ковалев



Генеральный директор



Э. Г. Ковалев

Ковалев Э. Г.

Выписка из Единого государственного реестра недвижимости об основных характеристиках и зарегистрированных правах на объект недвижимости

Сведения об основных характеристиках объекта недвижимости

В Единый государственный реестр недвижимости внесены следующие сведения:

Лист 1 из 1

Земельный участок вид объекта недвижимости	
Лист № 1 раздела 1	Всего листов раздела 1: 1
Всего разделов: 3	
Всего листов выписки: 4	
14.09.2021:	
Кадастровый номер:	50:56:0030503:2064
Номер кадастрового квартала:	50:56:0030503
Дата создания кадастрового номера:	14.09.2021
Риски архаизации государственной учетной информации:	данные отсутствуют
Местонахождение:	Российская Федерация, Московская область
Площадь, кв.м:	3454 кв.м. 21
Кадастровая стоимость, руб.:	не определена
Кадастровые номера расположенных в границах земельного участка объектов недвижимости:	данные отсутствуют
Категория земель:	Земли населенных пунктов
Вид разрешенного использования:	склады
Статус записи об объекте недвижимости:	Сведения об объекте недвижимости имеют статус "актуальны"
Способы оценки:	данные отсутствуют
Получатель выписки:	Феднин Виктор Викторович (представитель правообладателя), Правообладатель: от имени заявителя Общество с ограниченной ответственностью "Утилизационная компания "Прага капитал", 7718581523

полное наименование должности	подпись	инициалы, фамилия
-------------------------------	---------	-------------------



Лист 2 из 2

Выписка из Единого государственного реестра недвижимости об основных характеристиках и зарегистрированных правах на объект недвижимости

Сведения о зарегистрированных правах

Земельный участок вид объекта недвижимости	
Лист № 1 раздела 2	Всего листов раздела 2: 2
Всего разделов: 3	
Всего листов выписки: 4	
14.09.2022:	
Кадастровый номер: 50:56:0030503:2064	
1	Правообладатель (правообладатели):
1.1	Надлежащие инвестиционные паи - Закрытый паевой инвестиционный фонд резидент "Красногорск" данные в которых устанавливаются на основании данных лицевых счетов владельцев инвестиционных паев в реестре владельцев инвестиционных паев и счетов для владельцев инвестиционных паев
2	Лист, номер, дата и время государственной регистрации права:
2.1	Собственность 50:56:0030503:2064-50/155/2021-4 14.09.2021 19:22:25
4	Ограничения прав и обременения объекта недвижимости:
4	Ограничения прав и обременения объекта недвижимости:
4.1	вид: Доверительное управление
дата государственной регистрации:	14.09.2021 19:22:25
идентификатор государственной регистрации:	50:56:0030503:2064-50/155/2021-2
срок, на который установлено ограничение прав и обременение объекта недвижимости:	Срок действия с 27.10.2011 по 03.05.2027 с 27.10.2011 по 01.05.2027
лицо, в пользу которого установлено ограничение прав и обременение объекта недвижимости:	Общество с ограниченной ответственностью "Утилизационная компания "Прага Капитал", ИНН 7718581523
основание государственной регистрации:	Правила доверительного управления ЗПИФ "Красногорск" под управлением ООО "УК "Прага Капитал", выдан 27.10.2011
сведения об осуществлении государственной регистрации сделки, права, ограничения права без соблюдения в силу закона согласия третьего лица, органа:	Изменения и дополнение №5 внесенные в Правила доверительного управления Закрытым паевым инвестиционным фондом резидент "Красногорск" под управлением ООО "УК "Прага Капитал", № 2232-94195228, выдан 14.10.2014
сведения об осуществлении государственной регистрации сделки, права, ограничения права без соблюдения в силу закона согласия третьего лица, органа:	данные отсутствуют
сведения об управлении залогом и о договоре залога, если такой договор заключен для управления ипотекой:	данные отсутствуют

полное наименование должности	подпись	инициалы, фамилия
-------------------------------	---------	-------------------



Кочнев В.А.

Лист 2

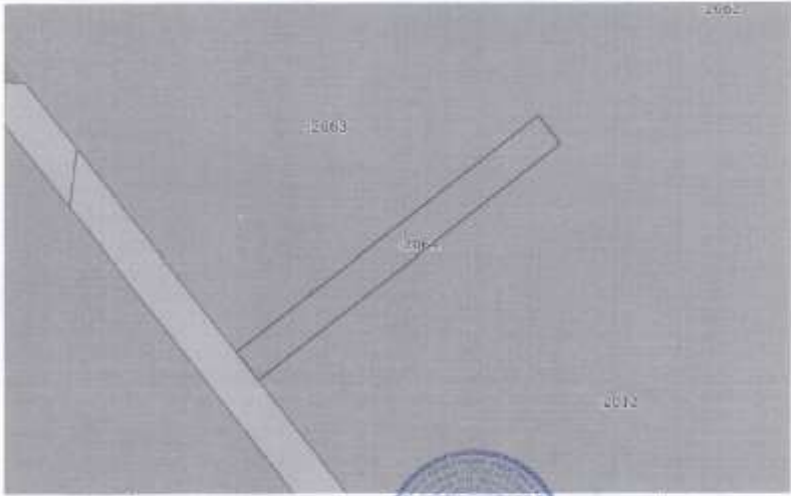
Земельный участок вид объекта недвижимости			
Лист № 1 раздела 2	Всего листов раздела 2. 1	Всего разделов 3	Всего листов выписки 4
14.09.2021г.			
Кадастровый номер:		50:56:0030503:2064	
5	Знакения в судебном порядке права требования	данные отсутствуют	
6	Сведения о взыскании в отношении зарегистрированного права	данные отсутствуют	
7	Сведения о наличии решений об изъятии объекта недвижимости для государственных и муниципальных нужд	данные отсутствуют	
8	Сведения о возможности государственной регистрации без единого участка правообладателя или его законного представителя	данные отсутствуют	
9	Происхождение и сведения о наличии поступления, или ранее рассмотренных заявлений о предоставлении государственной регистрации права (перевода, прекращения права), ограничения права или обременения объекта недвижимости, сделки в отношении объекта недвижимости	отсутствуют	
10	Сведения о возможности государственной регистрации перевода, прекращения, ограничения права на земельный участок из земель сельскохозяйственного назначения	данные отсутствуют	

подпись полномочного лица		инициалы, фамилия
		Человек 2

Раздел 3 - Лист 4

Выписка из Единого государственного реестра недвижимости об основных характеристиках и зарегистрированных правах на объект недвижимости

Описание местоположения земельного участка

Земельный участок вид объекта недвижимости			
Лист № 1 раздела 1	Всего листов раздела 3. 1	Всего разделов 3	Всего листов выписки 4
14.09.2021г.			
Кадастровый номер:		50:56:0030503:2064	
План (чертеж, схема) земельного участка			
			
Масштаб 1:2000		Кодовые обозначения	
подпись полномочного лица		инициалы, фамилия	Человек 2

Кочина Елена





Инвестиционные фонды недвижимости

Тел./факс: +7 (495) 902-63-71
info@pragmacapital.ru, www.pragmacapital.ru
172200, Тверская область, Селижаровский район,
п.г.т. Селижарово, ул. Ленина, д. 3а

№18-08-21-1 от «23» августа 2021 г.

Решение

о разделе земельного участка с кадастровым номером 50:56:0030503:2045,
расположенного по адресу: Российская Федерация, Московская область,
городской округ Подольск, г. Подольск, мкр. Климовск

Обществом с ограниченной ответственностью «Управляющая компания «Прагма Капитал», действующим в качестве доверительного управляющего Закрытым паевым инвестиционным фондом рентным «Красногорье» под управлением Общества с ограниченной ответственностью «Управляющая компания «Прагма Капитал», «23» августа 2021 года принято решение:

1. Образовать 2 (два) земельных участка путем раздела земельного участка с кадастровым номером **50:56:0030503:2045**, категория земель: Земли населённых пунктов, разрешенное использование: склады. Образующиеся земельные участки:

- площадью 25402 кв. м., обозначение земельного участка 50:56:0030503:2045:3У1;
- площадью 3454 кв. м., обозначение земельного участка 50:56:0030503:2045:3У2.

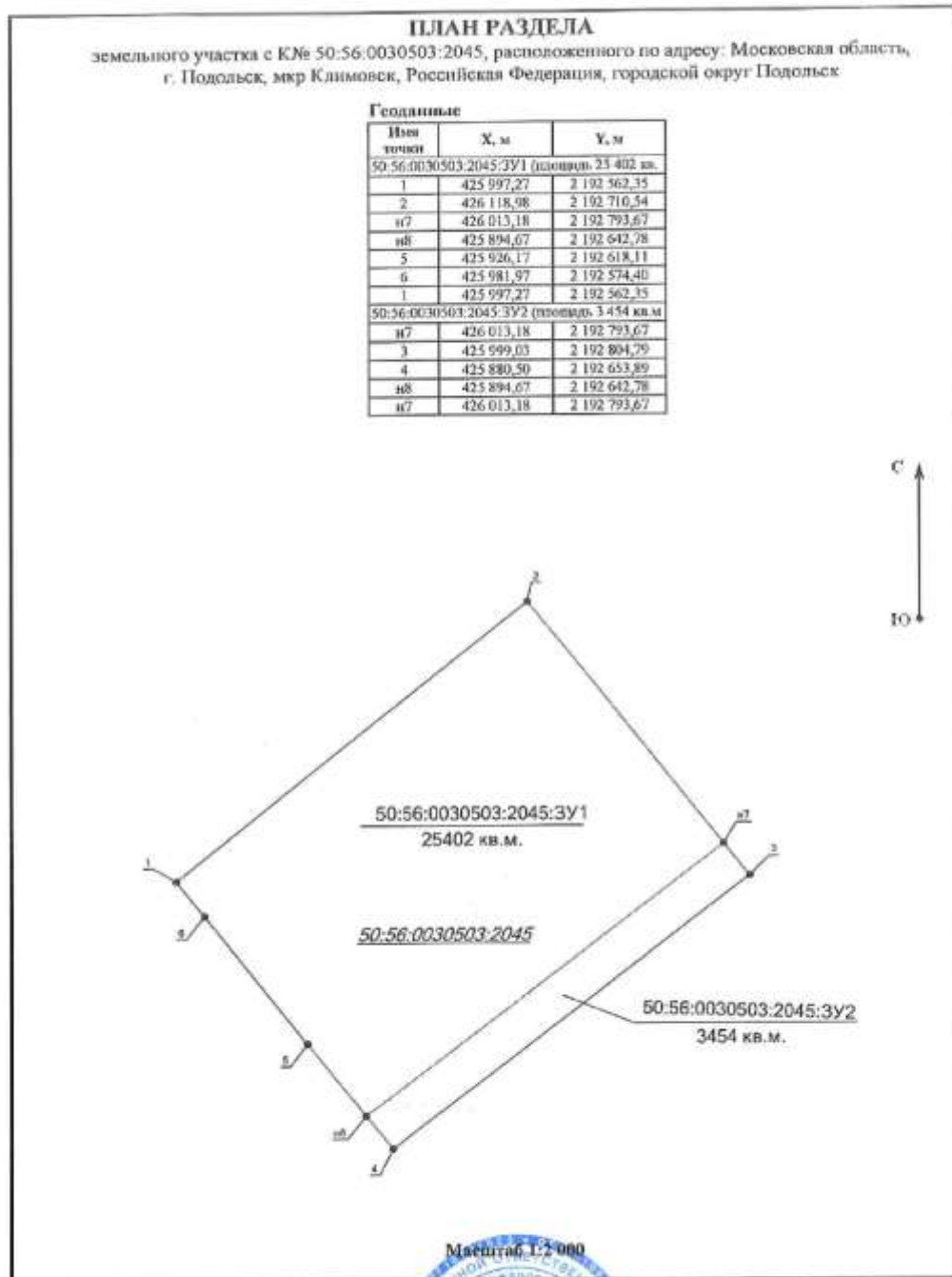
Участки образуются в соответствии с Планом раздела и геоаннотациями, являющимися неотъемлемой частью настоящего Решения.

2. В связи с разделом земельного участка с кадастровым номером 50:56:0030503:2045 обратиться в Управление Федеральной службы государственной регистрации, кадастра и картографии по Московской области с заявлениями о регистрации права собственности на два образованных земельных участка и о прекращении права собственности на земельный участок с кадастровым номером 50:56:0030503:2045.

Генеральный директор



Э. Г. Ковалев



Генеральный директор



Э. Г. Ковалев

Ковалев Э. Г.



Инвестиционные фонды недвижимости

Тел./факс: +7 (495) 902-63-71
info@pragmacapital.ru, www.pragmacapital.ru
172200, Тверская область, Селижаровский район,
пгт. Селижарово, ул. Ленина, д.3а

Исх.№ 381 от « 17 » марта 2023 г.

Генеральному директору ЗАО «ИФК «КонС»
Светлакову В. И.

Г

Г

Уважаемый Василий Иванович!

Направляю Вам перечень земельных участков, принадлежащих на праве общей долевой собственности владельцам инвестиционных паев ЗПИФ рентного «Красногорье» под управлением ООО «УК «Прагма Капитал», требующих переоценки.

Дополнительно сообщая, что согласно фактическому расположению и функциональному назначению эти земельные участки используются как дороги, дороги общего пользования.

В связи с отсутствием коммерческой ценности данных земельных участков нет возможности их реализации.

Использование данных земельных участков как дорог общего пользования, а также существенные налоговые отчисления причиняют убытки владельцам ЗПИФ рентный «Красногорье» под управлением ООО «УК «Прагма Капитал».

Просим Вас произвести переоценку вышеуказанных земельных участков.

Приложение:

- Выписка ЕРГН на ЗУ с кадастровым №50:56:0030503:2062 на ___ л.;
- Выписка ЕРГН на ЗУ с кадастровым №50:56:0030503:2064 на ___ л.

Перечень земельных участков требующих переоценки:

Кадастровый №	Адрес	S, кв. м	Кат.	РВИ	КС
50:56:0030503:2062	Российская Федерация, Московская область	3 448 +/- 21 кв. м	Земли населенных пунктов	Склады	7956811.68
50:56:0030503:2064	Российская Федерация, Московская область	3 454 +/- 21 кв. м	Земли населенных пунктов	Склады	7929796.82

Генеральный директор



А.А. Мамаев



СОГЛАШЕНИЕ № 30-05-23-2
об установлении сервитута на земельный участок

Московская область, г. Подольск

«06» июня 2023 г.

Общество с ограниченной ответственностью «Управляющая компания «Прага Капитал» Д.У. Закрытым паевым инвестиционным фондом рентным «Красногорье» под управлением Общества с ограниченной ответственностью «Управляющая компания «Прага Капитал» (Правила доверительного управления зарегистрированы «27» октября 2011 года за №2232-94195228 Федеральной службой по финансовым рынкам), именуемое в дальнейшем «Фонд» (зарегистрированное в ЕГРЮЛ МИФНС №46 г. Москвы за ОГРН 1067746469658, что подтверждается свидетельством серии 77 №008294794, выданным 07.04.2006; ИНН 7718581523, что подтверждается свидетельством серии 69 №001828297, выданным Межрайонной ИФНС №6 по Тверской области; адрес: 172200, Тверская область, Селижаровский район, пгт Селижарово, ул. Ленина, д.3а), в лице Генерального директора Мамаева Андрея Александровича, действующего на основании Устава, с одной стороны, и

Гражданка Российской Федерации Мещерякова Светлана Александровна, именуемая в дальнейшем «Пользователь», пол женский, 29.05.1969 года рождения, место рождения: гор. Устинов Удмуртской АССР, паспорт гражданина РФ 45 14 № 705288, выдан 05.07.2014 Отделением УФМС России по гор. Москве по району Даниловский, код подразделения 770-032, место регистрации: г. Москва, Крутицкая наб., д. 11, кв. 100, с другой стороны, по отдельности и вместе именуемые далее «Сторона» или «Стороны», заключили настоящее соглашение об установлении частного сервитута на земельный участок (далее – «Соглашение») о нижеследующем:

1. ПРЕДМЕТ СОГЛАШЕНИЯ

1.1. Фонд в соответствии с условиями настоящего Соглашения предоставляет Пользователю право ограниченного пользования (далее по тексту – «Сервитут») земельным участком с кадастровым номером: 50:56:0030503:2062, площадью 3448 +/- 21 кв. м, категория земель: земли населенных пунктов, вид разрешенного использования: склады, адрес: Российская Федерация, Московская область (далее по тексту – «Земельный участок Фонда»).

1.2. Земельный участок Фонда принадлежит владельцам инвестиционных паев Закрытого паевого инвестиционного фонда рентного «Красногорье» под управлением Общества с ограниченной ответственностью «Управляющая компания «Прага Капитал» на праве общей долевой собственности, номер и дата государственной регистрации права: № 50:56:0030503:2062-50/155/2021-1 от 14.09.2021г., что подтверждается Выпиской из Единого государственного реестра недвижимости об объекте недвижимости от 22.02.2023г. № КУВИ-999/2023-215334 (Приложение №1 к настоящему Соглашению).

1.3. Сервитут по условиям настоящего Соглашения устанавливается в интересах Пользователя, являющегося собственником соседних по отношению к Земельному участку Фонда земельных участков с кадастровыми номерами:

- 50:56:0030503:2063, категория земель: земли населенных пунктов, вид разрешенного использования: склады, площадь: 25402 +/- 56 кв.м, местоположение: Российская Федерация, Московская область;

- 50:56:0030503:2104, категория земель: земли населенных пунктов, вид разрешенного использования: склады, площадь: 8739 +/- 33 кв.м, местоположение: Московская область, г. Подольск, мкр Климовск;

- 50:56:0030503:2103, категория земель: земли населенных пунктов, вид разрешенного использования: склады, площадь: 8654 +/- 33 кв.м, местоположение:



Московская область, г Подольск, мкр Климовск (далее по тексту – «Земельные участки Пользователя»), для целей проезда и прохода Пользователя к Земельным участкам Пользователя.

1.4. Сервитут подлежит государственной регистрации. Сервитут вступает в силу с момента регистрации в Едином государственном реестре недвижимости.

1.5. Обязанность по подаче (получению) документов для государственной регистрации Сервитута лежит на Пользователе. Фонд обязан предоставить Пользователю все необходимые документы для регистрации в течение 5-ти рабочих дней с момента оплаты Сервитута в соответствии с п 4.2. настоящего договора.

1.6. Расходы, связанные с государственной регистрацией Сервитута, несет Пользователь.

1.7. Сервитут устанавливается сроком на 49 (сорок девять) лет.

2. ПОРЯДОК ОГРАНИЧЕННОГО ПОЛЬЗОВАНИЯ

2.1. Ограниченное пользование (Сервитут) Земельным участком Фонда осуществляется Пользователем строго в пределах границ Земельного участка Фонда.

2.2. Осуществление Сервитута происходит в следующем порядке:

- Пользователю в любое время представляется беспрепятственный проход и проезд по Земельному участку Фонда, равно как любым физическим лицам и представителям юридических лиц по выбору Пользователя.

2.3. Обременение Земельного участка Фонда Сервитутом не лишает Фонд прав владения, пользования и распоряжения Земельным участком Фонда.

2.4. В случае перехода права собственности на Земельный участок Фонда к иному лицу, Сервитут передается такому лицу одновременно с момента регистрации права собственности на Земельный участок Фонда.

3. ОБЯЗАННОСТИ СТОРОН

3.1. Фонд обязуется:

3.1.1. Беспрепятственно предоставлять Земельный участок Фонда в ограниченное пользование для целей в соответствии с пунктом 1.3. настоящего Соглашения;

3.2. Пользователь обязуется:

3.2.1. Пользоваться Земельным участком Фонда в целях, установленных п. 1.3 настоящего Соглашения, и в порядке, установленном разделом 2 настоящего Соглашения, и наименее обременительным для Фонда способом;

3.2.2. При пользовании Земельным участком Фонда придерживаться принципов добрососедства и взаимоуважения;

3.2.3. Поддерживать Земельный участок Фонда в состоянии, необходимом для его использования (в том числе поддерживать чистоту).

3.3. В случае выявления сотрудниками Фонда повреждения сетей, строений, коммуникаций, дорог, ограждения, элементов благоустройства и иных объектов, находящихся на Земельном участке Фонда, которые возникли вследствие виновных действий Пользователя, сотрудников Пользователя или иных лиц, действующих в интересах Пользователя, Пользователь обязан возместить Фонду сумму, необходимую для устранения последствий причиненного ущерба. Сумма ущерба возмещается на основании расчета и/или сметной документации

3.4. Фонд вправе:

3.4.1. Требовать прекращения Сервитута ввиду отпадения оснований, по которым он установлен а также в случаях, предусмотренных действующим законодательством.



4. ПЛАТА ЗА СЕРВИТУТ

4.1. Стороны договорились о том, что плата за Сервитут устанавливается в размере 10 000 (десять тысяч) рублей, в т.ч. НДС 20%, за 49 лет срока действия Сервитута.

4.2. Плата за Сервитут выплачивается Пользователем единовременно в течение 5 (пяти) дней с момента подписания настоящего Соглашения.

5. ПОРЯДОК РАССМОТРЕНИЯ СПОРОВ

5.1. Стороны договорились принимать все меры к разрешению разногласий между ними путем переговоров. Срок ответа на претензию: 10 (Десять) рабочих дней.

5.2. В случае если Стороны не достигли взаимного согласия, споры разрешаются в судебном порядке, установленном действующим законодательством Российской Федерации.

5.3. Сервитут не может быть самостоятельным предметом купли-продажи, залога и не может передаваться каким-либо способом лицам, не являющимся собственниками земельных участков, для обеспечения использования которых Сервитут установлен.

6. ФОРС-МАЖОР

6.1. Сторона освобождается от ответственности за частичное или полное неисполнение обязательств по настоящему Соглашению, если докажет, что надлежащее исполнение оказалось невозможным вследствие непреодолимой силы (форс-мажор), то есть чрезвычайных и непредотвратимых при настоящих условиях обстоятельств.

6.2. При наступлении обстоятельств, указанных в п. 6.1, каждая Сторона должна без промедления известить о них в письменном виде другую Сторону. Извещение должно содержать данные о характере обстоятельств.

6.3. Если Сторона не направит или несвоевременно направит извещение, предусмотренное в п. 6.2, то она обязана возместить второй Стороне понесенные убытки.

6.4. В случаях наступления обстоятельств, предусмотренных в п. 6.1, срок выполнения Стороной обязательств по настоящему Соглашению отодвигается соразмерно времени, в течение которого действуют эти обстоятельства и их последствия.

6.5. Если наступившие обстоятельства, перечисленные в п. 6.1, и их последствия продолжают действовать более 3 (Трех) месяцев, Стороны проводят дополнительные переговоры для выявления приемлемых альтернативных способов исполнения настоящего Соглашения.

6.6. Оплата неустойки и возмещение убытков, возникшие в результате неисполнения или ненадлежащего исполнения Фондом своих обязательств по настоящему Соглашению, осуществляется за счет собственных средств ООО «УК «Прагма Капитал».

7. ЗАКЛЮЧИТЕЛЬНЫЕ УСЛОВИЯ

7.1. Соглашение составлено в 3 (Трех) экземплярах, по одному для каждой Стороны и один – для специализированного депозитария Фонда ООО «СДК Гарант».

8. АДРЕСА, РЕКВИЗИТЫ И ПОДПИСИ СТОРОН

Фонд:

ООО «УК «Прагма Капитал» Д.У. ЗПИФ рентный «Красногорье» под управлением ООО «УК «Прагма Капитал»

ИНН 7718581523 КПП 693901001 ОГРН 1067746469658



Адрес юридического лица: 172200, Тверская область, г. Селижарово, ул. Ленина, д.3а
Банковские реквизиты: р/с 40701810493000018779 в Банк ГПБ (АО), г. Москва
к/с 30101810200000000823, БИК 044525823

Генеральный директор

М.П.



А.А. Мамаев

Пользователь:

Гражданка Российской Федерации Мещерякова Светлана Александровна
Паспорт гражданина РФ 45 14 № 705288, выдан 05.07.2014 Отделением УФМС России по гор. Москве по району Даниловский, код подразделения 770-032;
Место регистрации: г. Москва, Крутицкая наб., д. 11, кв. 100
Банковские реквизиты:
номер счета карты: 40817810438127715444
банк получателя: Московский Банк Сбербанка России г. Москва,
к/с 30101810400000000225, БИК 044525225
эл.почта: ddd-d1@yandex.ru

Светлана

/С.А. Мещерякова/

Коллеги

СОГЛАШЕНИЕ № 30-05-23-3
об установлении сервитута на земельный участок

Московская область, г. Подольск

« 06 » сентября 2023 г.

Общество с ограниченной ответственностью «Управляющая компания «Прагма Капитал» Д.У. Закрытым паевым инвестиционным фондом рентным «Красногорье» под управлением Общества с ограниченной ответственностью «Управляющая компания «Прагма Капитал» (Правила доверительного управления зарегистрированы «27» октября 2011 года за №2232-94195228 Федеральной службой по финансовым рынкам), именуемое в дальнейшем **«Фонд»** (зарегистрированное в ЕГРЮЛ МИФНС №46 г. Москвы за ОГРН 1067746469658, что подтверждается свидетельством серии 77 №008294794, выданным 07.04.2006; ИНН 7718581523, что подтверждается свидетельством серии 69 №001828297, выданным Межрайонной ИФНС №6 по Тверской области; адрес: 172200, Тверская область, Селижаровский район, пгт Селижарово, ул. Ленина, д.3а), в лице Генерального директора Мамаева Андрея Александровича, действующего на основании Устава, с одной стороны, и

Гражданка Российской Федерации Мещерякова Светлана Александровна, именуемая в дальнейшем **«Пользователь»**, пол женский, 29.05.1969 года рождения, место рождения: гор. Устинов Удмуртской АССР, паспорт гражданина РФ 45 14 № 705288, выдан 05.07.2014 Отделением УФМС России по гор. Москве по району Даниловский, код подразделения 770-032, место регистрации: г. Москва, Крутицкая наб., д. 11, кв. 100, с другой стороны, по отдельности и вместе именуемые далее **«Сторона»** или **«Стороны»**, заключили настоящее соглашение об установлении частного сервитута на земельный участок (далее – **«Соглашение»**) о нижеследующем:

1. ПРЕДМЕТ СОГЛАШЕНИЯ

1.1. Фонд в соответствии с условиями настоящего Соглашения предоставляет Пользователю право ограниченного пользования (далее по тексту – **«Сервитут»**) земельным участком с кадастровым номером: 50:56:0030503:2064, площадью 3454 +/- 21 кв. м, категория земель: земли населенных пунктов, вид разрешенного использования: склады, адрес: Российская Федерация, Московская область (далее по тексту – **«Земельный участок Фонда»**).

1.2. Земельный участок Фонда принадлежит владельцам инвестиционных паев Закрытого паевого инвестиционного фонда рентного «Красногорье» под управлением Общества с ограниченной ответственностью «Управляющая компания «Прагма Капитал» на праве общей долевой собственности, номер и дата государственной регистрации права: № 50:56:0030503:2064-50/155/2021-1 от 14.09.2021г., что подтверждается Выпиской из Единого государственного реестра недвижимости об объекте недвижимости от 22.02.2023г. № КУВИ-999/2023-215335 (Приложение №1 к настоящему Соглашению).

1.3. Сервитут по условиям настоящего Соглашения устанавливается в интересах Пользователя, являющегося собственником соседних по отношению к Земельному участку Фонда земельных участков с кадастровыми номерами:

- 50:56:0030503:2063, категория земель: земли населенных пунктов, вид разрешенного использования: склады, площадь: 25402 +/- 56 кв.м, местоположение: Российская Федерация, Московская область;

- 50:56:0030503:2104, категория земель: земли населенных пунктов, вид разрешенного использования: склады, площадь: 8739 +/- 33 кв.м, местоположение: Московская область, г. Подольск, мкр Климовск;

- 50:56:0030503:2103, категория земель: земли населенных пунктов, вид разрешенного использования: склады, площадь: 8654 +/- 33 кв.м, местоположение:



Московская область, г Подольск, мкр Климовск (далее по тексту – «Земельные участки Пользователя»), для целей проезда и прохода Пользователя к Земельным участкам Пользователя.

1.4. Сервитут подлежит государственной регистрации. Сервитут вступает в силу с момента регистрации в Едином государственном реестре недвижимости.

1.5. Обязанность по подаче (получению) документов для государственной регистрации Сервитута лежит на Пользователе. Фонд обязан предоставить Пользователю все необходимые документы для регистрации в течение 5-ти рабочих дней с момента оплаты Сервитута в соответствии с п 4.2. настоящего договора.

1.6. Расходы, связанные с государственной регистрацией Сервитута, несет Пользователь.

1.7. Сервитут устанавливается сроком на 49 (сорок девять) лет.

2. ПОРЯДОК ОГРАНИЧЕННОГО ПОЛЬЗОВАНИЯ

2.1. Ограниченное пользование (Сервитут) Земельным участком Фонда осуществляется Пользователем строго в пределах границ Земельного участка Фонда.

2.2. Осуществление Сервитута происходит в следующем порядке:

- Пользователю в любое время представляется беспрепятственный проход и проезд по Земельному участку Фонда, равно как любым физическим лицам и представителям юридических лиц по выбору Пользователя.

2.3. Обременение Земельного участка Фонда Сервитутом не лишает Фонд прав владения, пользования и распоряжения Земельным участком Фонда.

2.4. В случае перехода права собственности на Земельный участок Фонда к иному лицу, Сервитут передается такому лицу одновременно с момента регистрации права собственности на Земельный участок Фонда.

3. ОБЯЗАННОСТИ СТОРОН

3.1. Фонд обязуется:

3.1.1. Беспрепятственно предоставлять Земельный участок Фонда в ограниченное пользование для целей в соответствии с пунктом 1.3. настоящего Соглашения;

3.2. Пользователь обязуется:

3.2.1. Пользоваться Земельным участком Фонда в целях, установленных п. 1.3 настоящего Соглашения, и в порядке, установленном разделом 2 настоящего Соглашения, и наименее обременительным для Фонда способом;

3.2.2. При пользовании Земельным участком Фонда придерживаться принципов добрососедства и взаимоуважения;

3.2.3. Поддерживать Земельный участок Фонда в состоянии, необходимом для его использования (в том числе поддерживать чистоту).

3.3. В случае выявления сотрудниками Фонда повреждения сетей, строений, коммуникаций, дорог, ограждения, элементов благоустройства и иных объектов, находящихся на Земельном участке Фонда, которые возникли вследствие виновных действий Пользователя, сотрудников Пользователя или иных лиц, действующих в интересах Пользователя, Пользователь обязан возместить Фонду сумму, необходимую для устранения последствий причиненного ущерба. Сумма ущерба возмещается на основании расчета и/или сметной документации

3.4. Фонд вправе:

3.4.1. Требовать прекращения Сервитута ввиду отпадения оснований, по которым он установлен а также в случаях, предусмотренных действующим законодательством.



4. ПЛАТА ЗА СЕРВИТУТ

4.1. Стороны договорились о том, что плата за Сервитут устанавливается в размере 10 000 (десять тысяч) рублей, в т.ч. НДС 20%, за 49 лет срока действия Сервитута.

4.2. Плата за Сервитут выплачивается Пользователем единовременно в течение 5 (пяти) дней с момента подписания настоящего Соглашения.

5. ПОРЯДОК РАССМОТРЕНИЯ СПОРОВ

5.1. Стороны договорились принимать все меры к разрешению разногласий между ними путем переговоров. Срок ответа на претензию: 10 (Десять) рабочих дней.

5.2. В случае если Стороны не достигли взаимного согласия, споры разрешаются в судебном порядке, установленном действующим законодательством Российской Федерации.

5.3. Сервитут не может быть самостоятельным предметом купли-продажи, залога и не может передаваться каким-либо способом лицам, не являющимся собственниками земельных участков, для обеспечения использования которых Сервитут установлен.

6. ФОРС-МАЖОР

6.1. Сторона освобождается от ответственности за частичное или полное неисполнение обязательств по настоящему Соглашению, если докажет, что надлежащее исполнение оказалось невозможным вследствие непреодолимой силы (форс-мажор), то есть чрезвычайных и непредотвратимых при настоящих условиях обстоятельств.

6.2. При наступлении обстоятельств, указанных в п. 6.1, каждая Сторона должна без промедления известить о них в письменном виде другую Сторону. Извещение должно содержать данные о характере обстоятельств.

6.3. Если Сторона не направит или несвоевременно направит извещение, предусмотренное в п. 6.2, то она обязана возместить второй Стороне понесенные убытки.

6.4. В случаях наступления обстоятельств, предусмотренных в п. 6.1, срок выполнения Стороной обязательств по настоящему Соглашению отодвигается соразмерно времени, в течение которого действуют эти обстоятельства и их последствия.

6.5. Если наступившие обстоятельства, перечисленные в п. 6.1, и их последствия продолжают действовать более 3 (Трех) месяцев, Стороны проводят дополнительные переговоры для выявления приемлемых альтернативных способов исполнения настоящего Соглашения.

6.6. Оплата неустойки и возмещение убытков, возникшие в результате неисполнения или ненадлежащего исполнения Фондом своих обязательств по настоящему Соглашению, осуществляется за счет собственных средств ООО «УК «Прагма Капитал».

7. ЗАКЛЮЧИТЕЛЬНЫЕ УСЛОВИЯ

7.1. Соглашение составлено в 3 (Трех) экземплярах, по одному для каждой Стороны и один – для специализированного депозитария Фонда ООО «СДК Гарант».

8. АДРЕСА, РЕКВИЗИТЫ И ПОДПИСИ СТОРОН

Фонд:

ООО «УК «Прагма Капитал» Д.У. ЗПИФ рентный «Красногорье» под управлением ООО «УК «Прагма Капитал»
ИНН 7718581523 КПП 693901001 ОГРН 1067746469658

Колесников


Адрес юридического лица: 172200, Тверская область, пгт Селижарово, ул. Ленина, д.3а
Банковские реквизиты: р/с 40701810493000018779 в Банк СБП (АО), г. Москва
к/с 30101810200000000823, БИК 044525823

Генеральный директор

м.п.



А.А. Мамаев

Пользователь:

Гражданка Российской Федерации Мещерякова Светлана Александровна

Паспорт гражданина РФ 45 14 № 705288, выдан 05.07.2014 Отделением УФМС России по гор. Москве по району Даниловский, код подразделения 770-032;

Место регистрации: г. Москва, Крутицкая наб., д. 11, кв. 100

Банковские реквизиты:

номер счета карты: 40817810438127715444

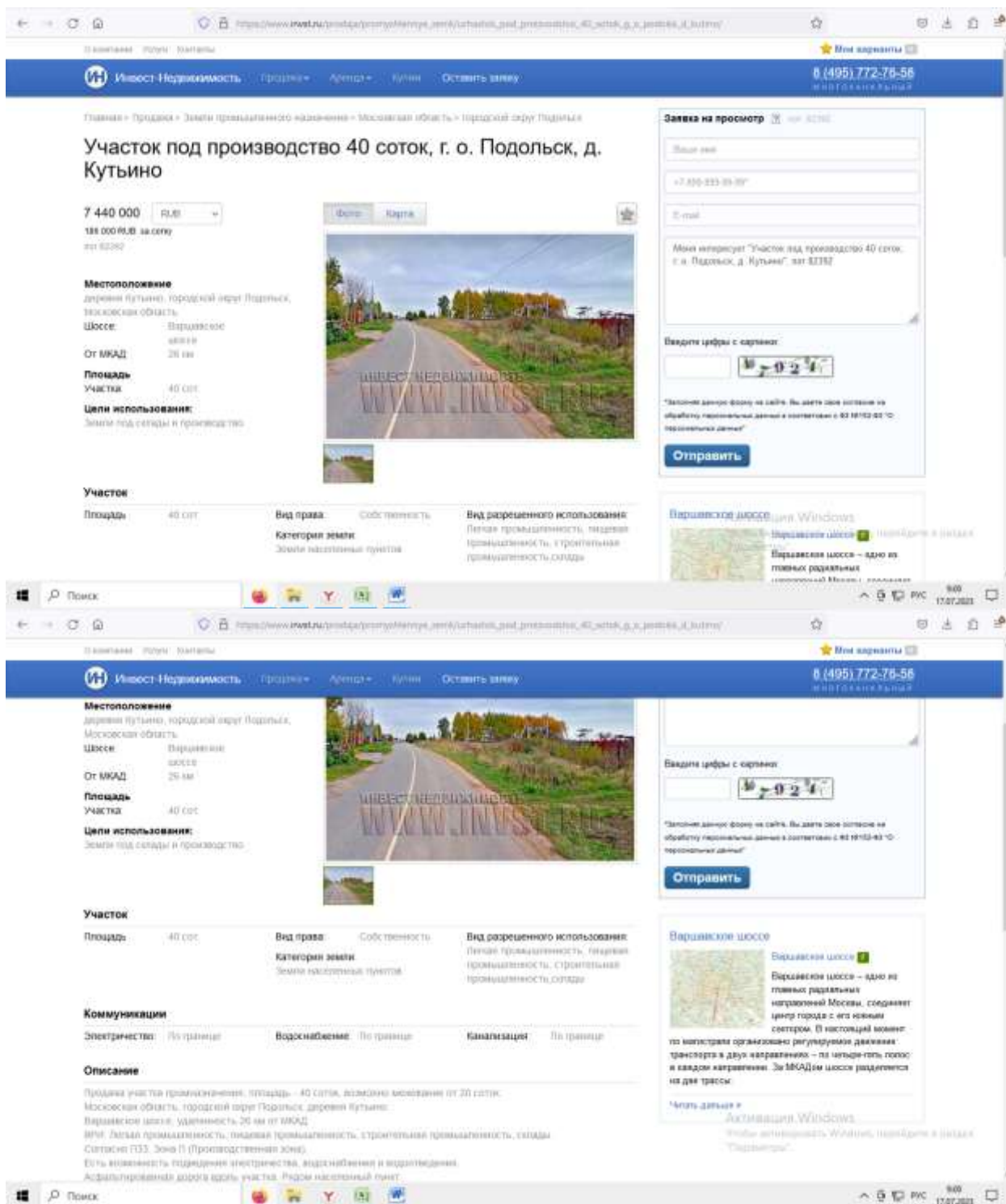
банк получателя: Московский Банк Сбербанка России г. Москва,

к/с 30101810400000000225, БИК 044525225

эл.почта: ddd-dl@yandex.ru

/С.А. Мещерякова/

СКАНЫ СТРАНИЦ АНАЛОГОВ АНАЛОГ 1



Аналог 2

The image shows a screenshot of a real estate website listing for 'Коммерческая земля, 80 сот.' (Commercial land, 80 plots). The listing price is 13 760 000 Р. A pop-up window titled 'Статистика просмотров за последние 10 дней' (View statistics for the last 10 days) is overlaid on the listing. The statistics show 838 views since the listing was created on 07.04.2023 and 36 views in the last 10 days. A line graph shows the number of views per day from 21.03 to 30.03. The graph shows a peak of 10 views on 28.03.

Статистика просмотров за последние 10 дней

838 просмотров с даты создания объявления 07.04.2023
36 просмотров за последние 10 дней

Дата	Количество просмотров
21.03	3
22.03	3
23.03	6
24.03	1
25.03	1
26.03	5
27.03	6
28.03	10
29.03	4
30.03	2

Обновлено: 22 апр. 13:40 • 837 просмотров, 1 за неделю

Коммерческая земля, 80 сот.

Московская область, Дзержинское мпг, Центральное 14 карты
А. Кадомское шоссе 19 км от МКАД А. Новокосинское шоссе 17 км от МКАД

В избранное

13 760 000 Р

Следить за изменением цены

Предложите свою цену

Например, 13 347 200

Цена за сотку 172 000 Р

Налог УСН

Показать телефон

Написать

Агентство недвижимости АРМАТА

Документы проверены

На сайте 6 лет

Объектов в работе 34

Лизинг коммерческой недвижимости

И. Директ

https://www.avito.ru/daluz/sukommerca/282804478

4 фото

Площадь участка: 80 сот.

Категория: Участок промышленности, транспорта, связи и иного не сельхоз. назначения

Цена изменена, так как часть работ пройдена! **ПРОМЫШЛЕННАЯ ПЛОЩАДКА**
ПРОМЫШЛЕННАЯ ПЛОЩАДКА КАЛАЧЕВО создается на земельном участке с кадастровым номером 50:28:0000000:55956 с учетом национальной задачи по ускорению экономического роста для удовлетворения запроса со стороны небольших производственных предприятий и индивидуальных предпринимателей, заинтересованных в земельных участках для промышленного и коммерческого использования, участок 80 соток.

Напишите автору

Связаться по чату Кадастровый номер Хочу посмотреть

Отзыв о сайте Удобства по телефону

Поиск

13 760 000 ₽

Следить за изменением цены

Предложите свою цену

Например: 13 347 200

Цена за сотку: 172 000 ₽

Налог: УСН

Показать телефон

Написать

Минимум, если пользоваться 4 сот.

АГЕНТСТВО НЕДВИЖИМОСТИ **АРМАТА**
 Документы готовы

На срок: 6 лет

Объемы в работе: 34

Продажа ретейла в Pkide
 Комфортное пространство для успешного

10:49 30.08.2023

https://www.avito.ru/daluz/sukommerca/282804478

Фотографии (4) Описание На карте Контактное лицо

Коммерческая земля, 80 сот.

Условия сделки

Тип сделки: Свободная продажа

Об объекте

Площадь: 80 сот.

Категория: Участок промышленности, транспорта, связи и иного не сельхоз. назначения, можно изменить

Разрешенное использование: Обслуживание автотранспорта, можно изменить

Инвестпроект: Нет

Обременение: Нет

Коммуникации и удобства

Электричество: Есть, по границе участка

Есть, по границе участка

Отзыв о сайте

Поиск

13 760 000 ₽

Следить за изменением цены

Предложите свою цену

Например: 13 347 200

Цена за сотку: 172 000 ₽

Налог: УСН

Показать телефон

Написать

Минимум, если пользоваться 4 сот.

АГЕНТСТВО НЕДВИЖИМОСТИ **АРМАТА**
 Документы готовы

На срок: 6 лет

Объемы в работе: 34

Продажа ретейла в Pkide
 Комфортное пространство для успешного

10:49 30.08.2023

АНАЛОГ 3

Главная > Недвижимость > Земельные участки > Купить > Промышленные

Участок 1,3 га (промназначения)

Добавить в избранное Сравнивать Добавить заметку

21 000 000 Р
161 538 Р за сотку
Рейтинг: **4.8** из 5
Эквайринг 0% в Альфа-Банке
Подробнее

Показать телефон
в 958 300-XX-XX

Написать сообщение
Отвечает в течение дня

Спросите у продавца

Здравствуйте!

Есть продавец? Торгуем? Когда можно посмотреть?

Пользователь: Агентство
Завершено 51 объявление
Реквизиты проверены

Подписаться на продавца

Клиентское лицо

Устраивайтесь к лучшим
Выбирайте из вакансий Тинькофф

Площадь: 130 сот. Расстояние от МКАД: 30 км

Расположение

Московская область, г.о. Подольск, д. Лаговское
Симферопольское шоссе, 30 км

Скрыть карту

Куровское Климовское Вершино Савино Одиноково
Лаговское Митиново ИЖК Валеево
Молоде Мещерское
Синдони Стрелки Добручи Троицкое
Панкво

21 000 000 Р
161 538 Р за сотку
Рейтинг: **4.8** из 5
Эквайринг 0% в Альфа-Банке
Подробнее

Показать телефон
в 958 300-XX-XX

Написать сообщение
Отвечает в течение дня

Спросите у продавца

Здравствуйте!

Есть продавец? Торгуем? Когда можно посмотреть?

Пользователь: Агентство
Завершено 51 объявление
Реквизиты проверены

Подписаться на продавца

Клиентское лицо Александр

С ОСАГО в Тинькофф Страховании

Оформить

Описание

Продается участок площадью 130 соток, примыкает к трассе Крым.
Расположение: Московская область, г.о. Подольск, деревня Лаговское. Удобная транспортная доступность. Симферопольское шоссе, 25 км от МКАД

Активация Windows
Иногда требуется Windows, поработайте в режиме "Ограничение"

