



УТВЕРЖДАЮ:
Генеральный директор
ЗАО ИКФ «КонС»
/В.И. Светлаков/

Отчет 3 № – 08/04-23
ОБ ОЦЕНКЕ СПРАВЕДЛИВОЙ
СТОИМОСТИ ОБЪЕКТА
НЕДВИЖИМОСТИ

Адрес: Россия,
Калужская область,
Дзержинский район,
в районе д. Корокино

Дата оценки:
28 апреля 2023 года
Дата составления отчета:
28 апреля 2023 года

Заказчик: ООО «Управляющая компания «Прагма
Капитал» «Д.У.» ЗПИФ рентный «Красногорье»
под управлением ООО «УК «Прагма Капитал»

Исполнитель: ЗАО ИКФ «Конс»

Москва, 2023

Сопроводительное письмо

28 апреля 2023 г.
г. Москва,
г-ну Мамаеву А. А.

Уважаемый Андрей Александрович!

В соответствии с Дополнением №956 к Договору № 18-07/0 от 18 июля 2011 года, между ООО «Управляющая компания «Прага Капитал» «Д.У.» ЗПИФ рентный «Красногорье» под управлением ООО «УК «Прага Капитал»- заказчик и ЗАО ИКФ «КонС»-исполнитель и указанием Банка России от 25 августа 2015 г. N 3758-У « Об определении стоимости чистых активов инвестиционных фондов , в том числе о порядке расчета среднегодовой стоимости чистых активов паевого инвестиционного фонда и чистых активов акционерного инвестиционного фонда, расчетной стоимости инвестиционных паев паевых инвестиционных фондов, стоимости имущества, переданного в оплату инвестиционных паев», мы произвели расчет справедливой стоимости прав собственности на земельный участок, находящийся по адресу: РФ, Калужская область, Дзержинский район, в районе д. Корокино. который является отдельным активом (в соответствии с МСФО(IFRS)-13 «Оценка справедливой стоимости» (ред. от 11.07.2016) (введен в действие на территории Российской Федерации Приказом Минфина России от 28.12.2015 N 217н)) ООО «Управляющая компания «Прага Капитал» «Д.У.» ЗПИФ рентный «Красногорье» под управлением ООО «УК «Прага Капитал» - далее по тексту объект оценки.

Цель оценки: В соответствии с договором необходимо провести исследование рынка недвижимости и определить справедливую стоимость объекта оценки с целью переоценки актива Закрытого Паевого Фонда.

Дата оценки: 28 апреля 2023 г.

Объект оценки не находится в операционной аренде. В дальнейшем планируется его сдача в операционную аренду.

Расчет справедливой стоимости был проведен в соответствии с договором и заданием на оценку и были получены следующие результаты

Основные факты и выводы

Общая информация, идентифицирующая объект оценки:	земельный участок площадью 55 143+/-70 кв.м. Категория земель: «земли сельскохозяйственного назначения» с разрешенным использованием для сельскохозяйственного производства. Кадастровый номер 40:04:221801:40; Адрес (местонахождение) объекта: Россия Федерация, Местоположение установлено относительно ориентира, расположенного в границах участка. Почтовый адрес: Калужская область, Дзержинский район, в районе д. Корокино.
Имущественные права на объект оценки	Общая долевая собственность 1) № 40:04:221801:40-40/004/2018-2 от 22.11.2018 г. на основании Выписки из Единого государственного реестра недвижимости об объекте недвижимости №99/2018/226096017 от 03.12.2018 года. Правообладатель: владельцы закрытого паевого инвестиционного фонда рентного недвижимости «Красногорье» под управлением Общества с ограниченной ответственностью «Управляющая компания «Прага Капитал», данные о которых устанавливаются на основании данных лицевых счетов

	владельцев инвестиционных паев в реестре владельцев инвестиционных паев и счетов депо владельцев инвестиционных паев
Цель оценки	Определение справедливой стоимости права собственности на объект недвижимости в целях переоценки в Закрытом Паевом Фонде.
Предполагаемое использование результатов оценки и связанные с этим ограничения	Результаты оценки будут использованы в целях переоценки в Закрытом Паевом Фонде.
Вид определяемой стоимости объекта оценки	Справедливая стоимость в соответствии с трактовкой МСФО(IFRS)-13 «Оценка справедливой стоимости» (ред. от 11.07.2016) (введен в действие на территории Российской Федерации Приказом Минфина России от 28.12.2015 N 217н)), в предпосылке текущего использования
Ограничения и пределы применения полученной итоговой величины справедливой стоимости	Полученные в результате исследований Оценщика выводы о стоимости Объекта оценки могут использоваться только Заказчиком в соответствии с предполагаемым использованием результатов оценки
Основание для проведения оценки	Дополнением №956 к Договору № 18-07/0 от 18 июля 2011 года
Порядковый номер отчета:	3 № – 08/04-23
Дата оценки	28 апреля 2023 года.
Дата составления отчета	28 апреля 2023 года.
Срок проведения оценки	15 рабочих дней после представления Заказчиком в полном объеме исходной информации.
Допущения и ограничительные условия, использованные при проведении оценки.	правоустанавливающие документы на объект оценки являются достоверными; объект оценки считается свободным от каких-либо обременений или ограничений, если иное не указано в отчете; источники информации, использованные в отчете, являются достоверными;
Результаты оценки полученные:	
Сравнительный подход	5 750 000 рублей
Доходный подход	Не применялся
Затратный подход	Не применялся
Итоговая величина справедливой стоимости объекта оценки, без учета НДС	5 750 000 рублей

Справедливая стоимость- это цена, которая была бы получена при продаже актива или уплачена при передаче обязательства в ходе обычной сделки между участниками рынка на дату оценки. (МСФО (IFRS) 13 «Оценка справедливой стоимости» (ред. от 11.07.2016) (введен в действие на территории Российской Федерации Приказом Минфина России от 28.12.2015 N 217н))

Полная характеристика оцениваемого объекта, а также все основные предположения, расчеты и выводы содержатся в прилагаемом отчете об оценке. Отдельные части настоящего отчета не могут трактоваться отдельно, а только в связи с полным текстом прилагаемого отчета об оценке, с учетом всех содержащихся там допущений и ограничений.

Выводы, содержащиеся в нашем отчете об оценке, основаны на расчетах, заключениях и иной информации, полученной в результате исследования рынка, на нашем опыте и

профессиональных знаниях, на деловых встречах, в ходе которых нами была получена определенная информация.

Настоящая оценка была проведена сравнительным подходом.

Заявление о соответствии

Мы, нижеподписавшиеся, данным удостоверяем, что в соответствии с имеющимися у нас данными:

-изложенные в данном отчете факты правильны и соответствуют действительности;

-сделанный анализ, высказанные мнения и полученные выводы действительны исключительно в пределах, оговоренных в данном отчете допущений и ограничивающих условий и являются, нашими персональными, непредвзятыми профессиональными анализом, мнениями и выводами;

-мы не имеем ни в настоящем, ни в будущем какого-либо интереса в объектах собственности, являющихся предметом данного отчета; мы также не имеем личной заинтересованности и предубеждения в отношении сторон, имеющих интерес к этому объекту;

-наше вознаграждение ни в какой степени не связано с объявлением заранее предопределенной стоимости, или тенденции в определении стоимости в пользу клиента с суммой оценки стоимости, с достижением заранее обговоренного результата или с последующими событиями;

-задание на оценку не основывалось на требовании определения минимальной цены, обговоренной цены или одобрения ссуды;

-ни одно лицо, кроме лиц, подписавших данный отчет, не оказывало профессионального содействия оценщику, подписавшему данный отчет;

-расчетная стоимость признается действительной на дату оценки указанную в отчете;

- Светлаков Василий Иванович является членом «Ассоциация «Русское общество оценщиков» и включен в реестр оценщиков за регистрационным номером 000957. «Ассоциация «Русское общество оценщиков» включена в единый государственный реестр саморегулируемых организаций оценщиков 09 июля 2007 г. за № 0003.

-Оценка была проведена в соответствии с Федеральным законом «Об оценочной деятельности в Российской Федерации» № 135-ФЗ от 29.07.1998 г.; общими стандартами оценки (ФСО №№ I-VI, утвержденные приказом Минэкономразвития России от 14 апреля 2022 г. N 200); специальными стандартами оценки, определяющими дополнительные требования к порядку проведения оценки (ФСО №7, утвержденный приказом Минэкономразвития России от 25.09.2014 г. №611, Стандартами оценки Ассоциации «Русское общество оценщиков» (СПОД РОО 2022) , а также МЕЖДУНАРОДНЫМ СТАНДАРТОМ ФИНАНСОВОЙ ОТЧЕТНОСТИ (IFRS) 13 "ОЦЕНКА СПРАВЕДЛИВОЙ СТОИМОСТИ (ред. от 11.07.2016) (введен в действие на территории Российской Федерации Приказом Минфина России от 28.12.2015 N 217н))

-по всем вопросам, связанным с данным отчетом, просим обращаться лично к Светлакову В. И

На основании предоставленной информации, выполненного анализа и расчетов рекомендуемая нами итоговая величина справедливой стоимости объекта оценки, с учетом округления, по состоянию на 28 апреля 2023 года, составляет:

5 750 000 рублей

(Пять миллионов семьсот пятьдесят тысяч рублей), без учета НДС¹

В заключение, хотим поблагодарить Вас за обращение в нашу компанию. Надеемся на продолжение нашего сотрудничества.

С уважением,
Генеральный директор
ЗАО ИКФ «КонС»,
Оценщик РОО №000957



В.И. Светлаков

¹ НДС не облагается пп. 6 п. 2 ст. 146 НК РФ

СОДЕРЖАНИЕ ОТЧЕТА

СОДЕРЖАНИЕ ОТЧЕТА.....	6
1.1. ЗАДАНИЕ НА ОЦЕНКУ	7
1.2. СВЕДЕНИЯ О ЗАКАЗЧИКЕ ОЦЕНКИ И ОБ ОЦЕНЩИКЕ.....	9
1.3. ДОПУЩЕНИЯ И ОГРАНИЧИТЕЛЬНЫЕ УСЛОВИЯ, ИСПОЛЬЗОВАННЫЕ ОЦЕНЩИКОМ ПРИ ПРОВЕДЕНИИ ОЦЕНКИ (В ТОМ ЧИСЛЕ СПЕЦИАЛЬНЫЕ)	11
1.4. ПРИМЕНЯЕМЫЕ СТАНДАРТЫ ОЦЕНОЧНОЙ ДЕЯТЕЛЬНОСТИ И МЕТОДИЧЕСКИЕ РЕКОМЕНДАЦИИ	13
1.5. ПЕРЕЧЕНЬ ИСПОЛЬЗОВАННЫХ ПРИ ПРОВЕДЕНИИ ОЦЕНКИ ОБЪЕКТА ДАННЫХ	14
1.6. ПЕРЕЧЕНЬ ДОКУМЕНТОВ ИСПОЛЬЗУЕМЫХ ОЦЕНЩИКОМ И УСТАНОВЛИВАЮЩИХ КОЛИЧЕСТВЕННЫЕ И КАЧЕСТВЕННЫЕ ХАРАКТЕРИСТИКИ ОБЪЕКТА ОЦЕНКИ.....	15
1.7. СОДЕРЖАНИЕ И ОБЪЕМ РАБОТ , ИСПОЛЬЗОВАННЫХ ДЛЯ ПРОВЕДЕНИЯ ОЦЕНКИ	15
2. ОПИСАНИЕ ОЦЕНИВАЕМОГО ОБЪЕКТА	15
2.1. ИМУЩЕСТВЕННЫЕ ПРАВА.....	15
2.2. ОПИСАНИЕ ОЦЕНИВАЕМОГО ОБЪЕКТА	15
2.3. АНАЛИЗ РЫНКА ОБЪЕКТА ОЦЕНКИ И ОБОСНОВАНИЕ ЗНАЧЕНИЙ (ДИАПАЗОНОВ ЗНАЧЕНИЙ) ЦЕНООБРАЗУЮЩИХ ФАКТОРОВ	20
3. ПРОЦЕСС ОЦЕНКИ.....	60
3.1. ЭТАПЫ ПРОВЕДЕНИЯ ОЦЕНКИ	60
3.2. ПОДХОДЫ К ОЦЕНКЕ	60
АНАЛИЗ ДОСТАТОЧНОСТИ И ДОСТОВЕРНОСТИ.....	67
4. РАСЧЕТ СПРАВЕДЛИВОЙ СТОИМОСТИ.....	69
4.1. РАСЧЕТ СТОИМОСТИ ПО ЗАТРАТНОМУ ПОДХОДУ.....	69
4.2. РАСЧЕТ СТОИМОСТИ ПО ДОХОДНОМУ ПОДХОДУ.....	70
4.3. РАСЧЕТ СТОИМОСТИ ПО СРАВНИТЕЛЬНОМУ ПОДХОДУ.....	70
5. СОГЛАСОВАНИЕ РЕЗУЛЬТАТОВ И ЗАКЛЮЧЕНИЕ ОБ ИТОГОВОЙ ВЕЛИЧИНЕ СПРАВЕДЛИВОЙ СТОИМОСТИ	81
6. СПИСОК ИСПОЛЬЗОВАННЫХ ИСТОЧНИКОВ.....	83
7. ИСПОЛЬЗУЕМАЯ ТЕРМИНОЛОГИЯ	85

1.1. ЗАДАНИЕ НА ОЦЕНКУ

<p>Объект оценки (состав объекта оценки с указанием сведений, достаточных для идентификации каждой из его частей):</p>	<p>земельный участок площадью 55 143+/-70 кв.м. Категория земель: «земли сельскохозяйственного назначения» с разрешенным использованием для сельскохозяйственного производства. Кадастровый номер 40:04:221801:40; Адрес (местонахождение) объекта: Россия Федерация, Местоположение установлено относительно ориентира, расположенного в границах участка. Почтовый адрес: Калужская область, Дзержинский район, в районе д. Корокино.</p>
<p>Существующие имущественные права на объект оценки:</p>	<p>Общая долевая собственность 1)№ 40:04:221801:40-40/004/2018-2 от 22.11.2018 г. на основании Выписки из Единого государственного реестра недвижимости об объекте недвижимости №99/2018/226096017 от 03.12.2018 года. Правообладатель: владельцы закрытого паевого инвестиционного фонда рентного недвижимости «Красногорье» под управлением Общества с ограниченной ответственностью «Управляющая компания «Прагма Капитал», данные о которых устанавливаются на основании данных лицевых счетов владельцев инвестиционных паев в реестре владельцев инвестиционных паев и счетов депо владельцев инвестиционных паев</p>
<p>Права, учитываемые при оценке объекта оценки, ограничения (обременения) этих прав:</p>	<p>Общая долевая собственность 1)№ 40:04:221801:40-40/004/2018-2 от 22.11.2018 г. на основании Выписки из Единого государственного реестра недвижимости об объекте недвижимости №99/2018/226096017 от 03.12.2018 года. Существующие ограничения (обременения) права: Доверительное управление: 1)№ 40:04:221801:40-40/004/2018-3 от 22.11.2018 г. Лицо в пользу которого установлено ограничение прав и обременение объекта Общество с ограниченной ответственностью «Управляющая компания «Прагма Капитал» ИНН: 7718581523</p>
<p>Обладатель оцениваемых прав:</p>	<p>владельцы закрытого паевого инвестиционного фонда рентного недвижимости «Красногорье» под управлением Общества с ограниченной ответственностью «Управляющая компания «Прагма Капитал», данные о которых устанавливаются на основании данных лицевых счетов владельцев инвестиционных паев в реестре владельцев инвестиционных паев и счетов депо владельцев инвестиционных паев</p>
<p>Цель оценки (необходимость проведения оценки):</p>	<p>Определение справедливой стоимости права собственности на объект недвижимости в целях переоценки актива в Закрытом Паевом Фонде.</p>
<p>Предполагаемое использование результатов оценки и связанные с этим ограничения</p>	<p>Результаты оценки будут использованы в целях переоценки в Закрытом Паевом Фонде.</p>
<p>Сведения о предполагаемых пользователях результата оценки и отчета об оценке</p>	<p>Оценщику не известны</p>

(помимо заказчика оценки):	
Соблюдение требований законодательства России:	Оценка проводится в соответствии с Федеральным законом от 29 июля 1998 г. N 135-ФЗ «Об оценочной деятельности в Российской Федерации»
Вид определяемой стоимости объекта оценки	Справедливая стоимость в соответствии с трактовкой МСФО(IFRS)-13 «Оценка справедливой стоимости» (ред. от 11.07.2016) (введен в действие на территории Российской Федерации Приказом Минфина России от 28.12.2015 N 217н и указанием Банка России от 25 августа 2015 г. N 3758-У « Об определении стоимости чистых активов инвестиционных фондов , в том числе о порядке расчета среднегодовой стоимости чистых активов паевого инвестиционного фонда и чистых активов акционерного инвестиционного фонда, расчетной стоимости инвестиционных паев паевых инвестиционных фондов, стоимости имущества, переданного в оплату инвестиционных паев»), в предпосылке текущего использования
Балансовая стоимость	Сведения не предоставлены
Дата оценки (дата определения стоимости, дата проведения оценки)	28 апреля 2023 года
Дата проведения осмотра (особенности проведения осмотра) объекта оценки:	Заказчиком не был предоставлен доступ к объекту оценки. Ввиду невозможности организовать поездку до места объекта оценки из за работы большого числа сотрудников на удаленке. Осмотр объектов произведён с помощью спутниковых данных кадастровой карты на сайте: https://pkk.rosreestr.ru/
Период (срок) проведения работ по оценке:	15 рабочих дней после представления Заказчиком в полном объеме исходной информации.
Состав и объем документов и материалов, предоставленных заказчиком оценки: (Копии документов представлены в Приложении к Отчету).	Выписка из Единого государственного реестра недвижимости об объекте недвижимости №99/2018/226096017 от 03.12.2018 года
Порядок и сроки предоставления заказчиком необходимых материалов и информации:	Заказчик оценки обязан предоставить в срок не более 10 (десяти) дней (если иное не предусмотрено договором на оценку) заверенные копии правоустанавливающих документов и документов, устанавливающих характеристики объекта оценки
Ограничения оценки, известные на момент составления задания на оценку:	правоустанавливающие документы на объект оценки являются достоверными; объект оценки считается свободным от каких-либо обременений или ограничений, если иное не указано в отчете; источники информации, использованные в отчете, являются достоверными; категория и функциональное назначение оцениваемого объекта в случае передачи прав другому юридическому лицу не изменяются.
Специальные допущения , иные существенные допущения, известные на	Оцениваемый участок располагается рядом с поселком. К участку подведены все необходимые коммуникации (по границе).

момент составления задания на оценку:	В районе расположения объекта оценки находятся земли под строительство жилых домов. Данный земельный участок рассматривается для организации жилого поселка с придомовыми участками от 15 до 30 соток, без изменения разрешенного использования объекта оценки.(данные заказчика) Заказчиком не был предоставлен доступ к осмотру объекта оценки. Все количественные характеристики были записаны на основании предоставленных документов, со слов заказчика и данных снимков публичной кадастровой карты.
Необходимость привлечения внешних организаций и отраслевых экспертов:	Не привлекаются
Форма составления отчета об оценке:	Отчет об оценке составляется на бумажном носителе
Ограничения на использование, распространение и публикацию отчета об оценке:	Отчет полностью или частично, а также выдержки из отчета могут копироваться, распространяться и/или публиковаться без письменного согласия оценщика
Форма представления итоговой стоимости:	Итоговый результат оценки стоимости объекта оценки указывается в виде конкретной округленной величины/числа без приведения суждений и расчетов оценщика о возможных границах интервала, в котором может находиться стоимость
Иные специфические требования к отчету об оценке:	Не предусмотрены
Необходимость проведения дополнительных исследований и определения иных расчетных величин:	Не требуется

1.2. СВЕДЕНИЯ О ЗАКАЗЧИКЕ ОЦЕНКИ И ОБ ОЦЕНЩИКЕ

Сведения о заказчике

Организационно-правовая форма и наименование: Общество с ограниченной ответственностью

Полное наименование:

Общество с ограниченной ответственностью «Управляющая компания «Прагма Капитал» «Д.У.»
Закрытый паевой инвестиционный фонд рентный «Красногорье» под управлением Общества с ограниченной ответственностью «Управляющая компания «Прагма Капитал»

Краткое наименование:

ООО «Прагма Капитал» «Д.У.» ЗПИФ рентный «Красногорье» под управлением ООО «УК «Прагма Капитал»

Юридический адрес:

172200, Тверская область, Селижаровский район, поселок Селижарово ул. Ленина д 3а

Адрес местонахождения:

127473, Москва, 1-й Волконский переулок, д. 13, стр. 2, 7 этаж.

Почтовый адрес:

127473, Москва, 1-й Волконский переулок, д. 13, стр. 2, 7 этаж.

ОГРН: 1067746469658 от 07.04.2006 года.

ИНН: 7718581523

КПП: 693901001

Рублевый расчетный счет: 40701810493000018779 в Газпромбанк (Акционерное общество)

БИК: 044525823

к/с: 30101810200000000823

Сведения об оценщике

<p>Состав оценщиков Оценщики, выполнившие отчет, имеют образовательный уровень соответствующий Государственным требованиям к образованию оценщиков в РФ от 19 апреля 2000 г. № СМ-14/6174).</p>	<p><u>Светлаков Василий Иванович</u> – стаж работы в области оценки с 1993 года; Трудовой договор с ЗАО ИКФ «КонС» от 29.05.2007</p> <p>Местонахождение оценщика (фактический адрес оценочной компании) г.Москва, ул. Ярославская д.8 к.6, офис 326 Образование в области оценки: Диплом ПП №106148 Высшей Школы Приватизации и Предпринимательства от 30 ноября 2001 года, Квалификационный аттестат в области оценочной деятельности по направлению оценочной деятельности «Оценка недвижимости» №022817-1 от 25 июня 2021 года. Срок действия аттестата заканчивается 25.06.2024 г Фактический адрес: 129128, г.Москва, пр-д Кадомцева, д.15, к 23 Тел.+7-916-679-48-68 Почта:2901692@mail.ru</p>
<p>Сведения о членстве в саморегулируемой организации оценщиков</p>	<p><u>Светлаков Василий Иванович</u> является членом «Ассоциация «Русское общество оценщиков» и включен в реестр оценщиков за регистрационным номером 000957. Свидетельство о членстве в саморегулируемой организации оценщиков №000389 от 22.07.2020. Регистрационный номер в реестре №000957 от 18.09.2007 г. «Ассоциация «Русское общество оценщиков» включена в единый государственный реестр саморегулируемых организаций оценщиков 09 июля 2007 г. за № 0003. адрес РОО: 105066, Москва, 1-й Басманный переулок, д.2А, офис 5</p>
<p>Страхование профессиональной деятельности</p>	<p>Профессиональная деятельность Светлакова Василия Ивановича застрахована в ПАО СК «Росгосстрах», страховой полис № 3/2023/СП134/765. Срок действия договора страхования – с 21 апреля 2023 г. по 20 апреля 2024 г. Страховая сумма 30 000 000 (Тридцать миллионов) рублей.</p>

Сведения об юридическом лице, с которым Оценщик заключил трудовой договор,

Полное наименование: Закрытое Акционерное Общество Информационная Консалтинговая Фирма «КонС»

Сокращенное наименование: ЗАО ИКФ «КонС»

Юридический адрес: 129128, г.Москва, пр-д Кадомцева, д.15, к 23

Почтовый адрес: 129128, г.Москва, пр-д Кадомцева, д.15, к 23

Фактический адрес: г.Москва, ул. Ярославская д.8 к.6, офис 326

ОГРН 5077746845688 29 мая 2007 года.

ИНН: 7716578807

Тел.+7-916-679-48-68

Адрес электронной почты: 2901692@mail.ru

Гражданская ответственность ИСПОЛНИТЕЛЯ застрахована в ООО «Абсолют Страхование», страховой полис № 022-073-008791/22. Срок действия договора страхования – с 02 октября 2022 г. по 01 октября 2023 г. Страховая сумма 100 000 000 (Сто миллионов) рублей.

Сведения о независимости юридического лица, с которым Оценщик заключил трудовой договор, и Оценщика

Настоящим ЗАО ИКФ «КонС» и оценщик подтверждают полное соблюдение принципов независимости, установленных ст. 16 Федерального закона от 29.07.1998 N 135-ФЗ «Об оценочной деятельности в Российской Федерации», при осуществлении оценочной деятельности и составлении настоящего отчета об оценке.

Оценщик не является учредителем, собственником, акционером, должностным лицом или работником юридического лица - заказчика, лицом, имеющим имущественный интерес в объекте оценки. Оценщик не состоит с указанными лицами в близком родстве или свойстве.

Оценщик не имеет в отношении объекта оценки вещных или обязательственных прав вне договора и не является участником (членом) или кредитором юридического лица – заказчика, равно как и заказчик не является кредитором или страховщиком оценщика.

Размер оплаты за проведение оценки объекта оценки не зависит от итоговой величины стоимости объекта оценки, указанной в настоящем отчете об оценке.

Информация обо всех привлеченных к проведению оценки и подготовке отчета об оценке внешних организациях и квалифицированных отраслевых специалистах с указанием их квалификации, опыта и степени их участия в проведении оценки объекта оценки

Сторонние организации и специалисты к проведению оценки и составлению отчета не привлекались.

1.3. ДОПУЩЕНИЯ И ОГРАНИЧИТЕЛЬНЫЕ УСЛОВИЯ, ИСПОЛЬЗОВАННЫЕ ОЦЕНЩИКОМ ПРИ ПРОВЕДЕНИИ ОЦЕНКИ (В ТОМ ЧИСЛЕ СПЕЦИАЛЬНЫЕ)

○ Данный отчет подготовлен с учетом следующих допущений и ограничивающих условий:

○ настоящий Отчет достоверен только в указанных в нем целях;

○ отдельные части настоящего Отчета (в том числе промежуточные результаты) не могут трактоваться отдельно, а только в полном объеме;

○ Отчет является конфиденциальным и составлен исключительно для целей указанных в Задании на Оценку. Он не должен использоваться, копироваться или предоставляться в иных целях, полностью или частично, без нашего предварительного письменного согласия, причём такое согласие будет дано после тщательного рассмотрения обстоятельств на момент рассмотрения;

○ мы не проводили экспертизы правоустанавливающих документов на объект оценки и не несем ответственности за обстоятельства юридического характера, связанные с объектом оценки. Соответственно, мы не можем взять на себя никаких обязательств или ответственности в отношении любых убытков или ущерба, причиненных в результате любых дефектов таких документов, которые появились результатом их составления, подготовки, оформления или механизма введения их в действие;

○ Отчет предназначен только для использования Заказчиком. Однако, могут существовать определенные ограниченные обстоятельства, в которых мы соглашаемся, чтобы третья сторона получила экземпляр нашего Отчета.

○ В таковых обстоятельствах, мы дадим вышеуказанное согласие, только если:

○ третья сторона соглашается освободить Оценщика от любой финансовой

ответственности в связи с содержанием отчета, или Заказчик соглашается гарантировать нам возмещение убытков в связи с какими-либо претензиями третьей стороны (и мы убеждены, что Заказчик располагает достаточными ресурсами для обеспечения такой гарантии);

- третья сторона соглашается, что документы предоставляются только с информационными целями, и мы не отвечаем за те действия, которые будет проводить третья сторона после ознакомления с отчетом;

- третья сторона соглашается соблюдать конфиденциальность в отношении всей переданной информации.

- Органы управления и должностные лица Заказчика не могут без предварительного согласия с нашей стороны делать ссылки на письмо и Отчет или на их содержание, либо цитировать их в каких бы то ни было регистрационных документах. В случае предоставления настоящего письма и Отчета полностью либо частично для ознакомления третьим лицам всю полноту ответственности за сохранение условий конфиденциальности несет Заказчик;

- при проведении оценки предполагалось отсутствие каких-либо скрытых факторов, влияющих на стоимость объекта оценки;

- все расчеты, заключения и выводы сделаны нами на основании достоверной информации из источников открытого доступа;

- Заказчик заранее обязуется освободить Исполнителя от всякого рода расходов и материальной ответственности, происходящих из иска третьих лиц к Исполнителю, вследствие легального использования результатов настоящего исследования;

- заключение о стоимости, содержащиеся в отчете, относится к объекту оценки в целом. Любое соотнесение части стоимости с какой-либо частью объекта является неправомерным, если таковое не оговорено в отчете;

- Оценщики не принимают на себя ответственность за последующие изменения социальных, экономических, юридических, природных и иных условий, которые могут повлиять на стоимость объекта оценки;

- мнение оценщиков относительно стоимости объекта действительно только на дату оценки. Исполнитель не принимает на себя никакой ответственности за изменение социальных, экономических, физических факторов и изменения местного или федерального законодательства, которые могут произойти после этой даты, повлиять на рыночные факторы, и, таким образом, повлиять на рыночную стоимость объекта;

- результаты стоимости могут быть использованы в течение 6 месяцев от даты составления настоящего отчета;

- события и обстоятельства, которые произойдут после даты нашего отчета, со временем приведут к тому, что отчет устареет, и, соответственно, мы не возьмём на себя ни обязанность соблюдать интересы, ни ответственность за решения и действия, которые основаны на таком устаревшем отчете. Кроме того, мы не несем ответственность за обновление этого отчета с учетом событий и обстоятельств, которые появятся после этой даты;

- Округление справедливой стоимости до -4 знака.

- Отчет ограничивается объёмами, обозначенными в Задании на оценку;

- ни Оценщик, ни кто-либо из лиц, подписавших настоящее письмо и Отчет, ни другие лица, привлекавшиеся Оценщиком в процессе или в связи с подготовкой Отчета в качестве субподрядчиков, без их предварительного письменного согласия не могут привлекаться к даче свидетельских показаний и (или) к участию в судебных разбирательствах в связи с использованием Отчета, за исключением случаев, когда обязанность по даче свидетельских показаний и (или) участию в судебном процессе является обязательной в силу обстоятельств, прямо предусмотренных процессуальными нормами законодательства Российской Федерации.

- Отчет содержит профессиональное мнение Исполнителя относительно стоимости.

1.4. ПРИМЕНЯЕМЫЕ СТАНДАРТЫ ОЦЕНОЧНОЙ ДЕЯТЕЛЬНОСТИ И МЕТОДИЧЕСКИЕ РЕКОМЕНДАЦИИ

Оценщик в практике своей деятельности руководствуется всем сводом нормативно-правовых актов Российской Федерации, часть которых непосредственно регулирует оценочную деятельность, а часть относится к косвенным документам, раскрывающим значение и роль оценщика в той или иной сфере.

К косвенным нормативно-правовым актам, несомненно, можно отнести множество законов, постановлений, подзаконных актов, ведомственных инструкций, правил и прочих документов, наиболее значимыми среди которых являются Гражданский Кодекс Российской Федерации, Земельный Кодекс РФ, Лесной Кодекс РФ, Налоговый Кодекс РФ.

Основой законодательства РФ в области оценочной деятельности, регулирующей институт оценки в России, являются следующие документы:

- Федеральный закон «Об оценочной деятельности в Российской Федерации» № 135-ФЗ от 29.07.1998 г.;

- Федеральный закон «О саморегулирующих организациях» № 315-ФЗ от 01.12.2007 г.;

- Общие стандарты оценки (федеральные стандарты оценки ФСО №№ I-VI, утвержденные приказом Минэкономразвития России от 14 апреля 2022 г. N 200);

- Специальные стандарты оценки, определяющие дополнительные требования к порядку проведения оценки, в том числе для отдельных видов объектов оценки (недвижимости, машин и оборудования, бизнеса, нематериальных активов и интеллектуальной собственности), в т.ч. Федеральный стандарт оценки (ФСО) № 7 «Оценка недвижимости», утвержденный приказом МЭР РФ № 611 от 25.09.2014 г.; ФСО № 8 «Оценка бизнеса», утвержденный приказом МЭР РФ № 326 от 01.06.2015 г.; ФСО № 9 «Оценка для целей залога», утвержденный приказом МЭР РФ № 327 от 01.06.2015 г.; ФСО № 10 «Оценка стоимости машин и оборудования», утвержденный приказом МЭР РФ № 328 от 01.06.2015 г.; ФСО № 11 «Оценка нематериальных активов и интеллектуальной собственности», утвержденный приказом МЭР РФ № 385 от 22.06.2015 г.

До момента принятия специальных стандартов оценки, предусмотренных программой разработки федеральных стандартов оценки и внесения изменений в федеральные стандарты оценки, утвержденной приказом Минэкономразвития России от 30 декабря 2020 г. N 884, приоритет имеют нормы общих стандартов оценки ФСО I - ФСО VI.

Таблица Информация о стандартах, применяемых оценщиком в настоящем отчете

Краткое наименование стандарта	Полное наименование стандарта	Сведения о принятии стандарта
ФСО I	Федеральный стандарт оценки «Структура федеральных стандартов оценки и основные понятия, используемые в федеральных стандартах оценки» (ФСО I)	Приказ МЭР РФ № 200 от 14.04.2022 г.
ФСО II	Федеральный стандарт оценки «Виды стоимости (ФСО II)»	
ФСО III	Федеральный стандарт оценки «Процесс оценки (ФСО III)»	
ФСО IV	Федеральный стандарт оценки «Задание на оценку (ФСО IV)»	
ФСО V	Федеральный стандарт оценки «Подходы и методы оценки (ФСО V)»	
ФСО VI	Федеральный стандарт оценки «Отчет об оценке (ФСО VI)»	
ФСО-7	Федеральный стандарт оценки № 7 «Оценка недвижимости»	Приказ МЭР РФ № 611 от

Оценка стоимости земельного участка осуществляется в соответствии с «Методическими рекомендациями по определению рыночной стоимости земельных участков», разработанными и утвержденными распоряжением Минимущества России от 06.03.2002г. №568-р.

В соответствии со статьей 15 Федерального закона № 135-ФЗ от 29.07.1998 г. оценщик обязан соблюдать при осуществлении оценочной деятельности федеральные стандарты оценки, а также стандарты и правила оценочной деятельности, утвержденные саморегулируемой организацией оценщиков, членом которой он является.

На заседании Methodсовета РОО 18 ноября (Протокол № 6 от 18.11.2022 г.) были одобрены для включения в СПОД-2022 и направлены на утверждение в Совет РОО следующие документы:

СПОД РОО 01-03-2022 Типовые правила профессиональной этики оценщиков

СПОД РОО 01-04-2022 Правила по применению квалификационных аттестатов членами РОО

СПОД РОО 03-01-2022 Методические рекомендации по применению метода экономического замещения активов

СПОД РОО 03-02-2022 Методические рекомендации по применению премий и скидок за наличие или отсутствие элементов контроля при оценке пакетов акций и долей участия в уставных капиталах компаний

СПОД РОО 03-04-2022 Методические рекомендации по оценке стоимости услуг (работ) по устранению повреждений объектов жилой недвижимости

СПОД РОО 03-09-2022 Методические рекомендации по определению рыночной арендной платы (стоимости права пользования / владения и пользования) за объекты недвижимости

СПОД РОО 03-10-2022 Методические рекомендации по отражению при оценке недвижимости значений площади жилых помещений, полученных согласно разным принципам расчета

СПОД РОО 03-15-2022 Методические рекомендации по определению стоимости объектов незавершенного строительства

С полным текстом Стандартов и правил оценочной деятельности РОО можно ознакомиться на официальном сайте РОО: www.sroroo.ru.

МЕЖДУНАРОДНЫЙ СТАНДАРТ ФИНАНСОВОЙ ОТЧЕТНОСТИ (IFRS) 13 "ОЦЕНКА СПРАВЕДЛИВОЙ СТОИМОСТИ (ред. от 11.07.2016) (введен в действие на территории Российской Федерации Приказом Минфина России от 28.12.2015 N 217н))

"Международный стандарт финансовой отчетности (IFRS) 16 "Аренда" (введен в действие на территории Российской Федерации Приказом Минфина России от 11.06.2016 N 111н) (ред. от 16.09.2019)

1.5. ПЕРЕЧЕНЬ ИСПОЛЬЗОВАННЫХ ПРИ ПРОВЕДЕНИИ ОЦЕНКИ ОБЪЕКТА ДАННЫХ

Проведение анализа и расчетов, прежде всего, основывалось на информации об объекте оценки, полученной от Заказчика и в ходе независимых исследований, проведенных Оценщиком. Предполагается, что информация, представленная Заказчиком или сторонними специалистами, является надежной и достоверной. Недостаток информации восполнялся сведениями из других источников, имеющейся базы данных Оценщика и собственным опытом Оценщика.

Выбор необходимой для анализа и расчетов информации проводился с привлечением следующих источников:

нормативные документы (полный перечень см. в разделе «Список использованной литературы»);

справочная литература (полный перечень см. в разделе «Список использованной литературы»);

методическая литература (полный перечень см. в разделе «Список использованной литературы»);

Internet-ресурсы (ссылки на сайты см. по тексту Отчета).

1.6. ПЕРЕЧЕНЬ ДОКУМЕНТОВ ИСПОЛЬЗУЕМЫХ ОЦЕНЩИКОМ И УСТАНОВЛИВАЮЩИХ КОЛИЧЕСТВЕННЫЕ И КАЧЕСТВЕННЫЕ ХАРАКТЕРИСТИКИ ОБЪЕКТА ОЦЕНКИ

На оцениваемый объект представлены свидетельство о государственной регистрации права собственности:

Выписка из Единого государственного реестра недвижимости об объекте недвижимости №99/2018/226096017 от 03.12.2018 года.

1.7. СОДЕРЖАНИЕ И ОБЪЕМ РАБОТ, ИСПОЛЬЗОВАННЫХ ДЛЯ ПРОВЕДЕНИЯ ОЦЕНКИ

Процесс оценки начинается с общего осмотра местоположения объекта, описания помещения, его состояния, а также выделения особенностей оцениваемого объекта. Далее проводится анализ соответствующего сегмента рынка недвижимости и заключение о варианте наилучшего и наиболее эффективного использования.

Следующий этап оценки – определение стоимости. Определение стоимости осуществляется с учетом всех факторов, существенно влияющих как на рынок недвижимости в целом, так и на ценность рассматриваемого объекта недвижимости. При определении стоимости обычно используют три основных подхода:

- сравнительный подход;
- доходный подход;
- затратный подход.

Каждый из этих подходов приводит к получению различных ценовых значений объектов недвижимости.

Заключительным этапом процесса оценки является сравнение результатов, полученных с помощью указанных подходов, и сведение итоговых оценок к единой стоимости объекта с учетом слабых и сильных сторон каждого подхода. Таким образом, устанавливается окончательная оценка рыночной стоимости объекта недвижимости.

2. ОПИСАНИЕ ОЦЕНИВАЕМОГО ОБЪЕКТА

2.1. ИМУЩЕСТВЕННЫЕ ПРАВА

На основании представленных документов, собственником оцениваемого объекта являются владельцы закрытого паевого инвестиционного фонда рентного недвижимости «Красногорье» под управлением Общества с ограниченной ответственностью «Управляющая компания «Прага Капитал», данные о которых устанавливаются на основании данных лицевых счетов владельцев инвестиционных паев в реестре владельцев инвестиционных паев и счетов депо владельцев инвестиционных паев.

Оценка проводится при условии отсутствия, каких либо ограничений, не указанных в представленных документах, и неизменности разрешенного использования.

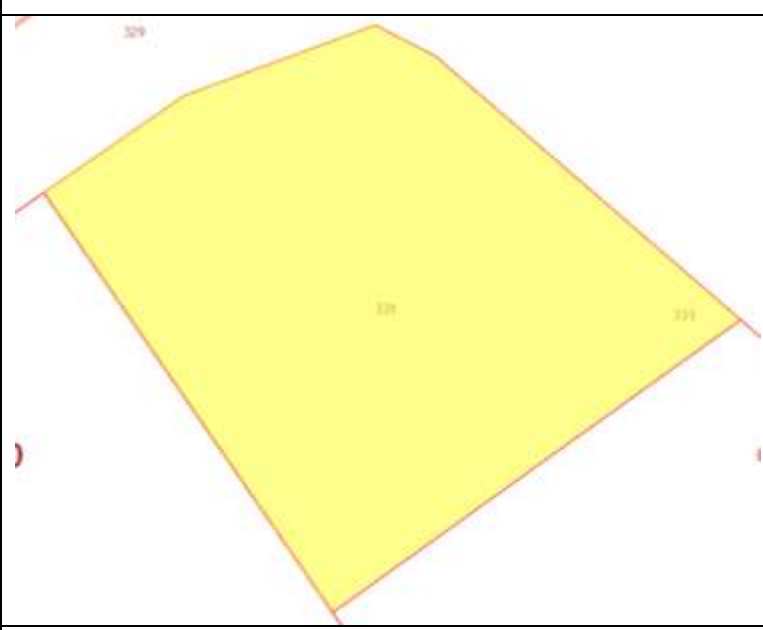
ЗАО ИКФ «КонС» не проводило юридической экспертизы прав собственности и аудиторской проверки представленных данных об объекте оценки.

2.2. ОПИСАНИЕ ОЦЕНИВАЕМОГО ОБЪЕКТА

Объект оценки представляет собой земельный участок, расположенный по адресу: Россия, Калужская область, Дзержинский район, в районе д.Корокино

Таблица 1

Земельный участок 1

Местоположение	Россия Федерация, Местоположение установлено относительно ориентира, расположенного в границах участка. Почтовый адрес: Калужская область, Дзержинский район, в районе д. Корокино.
Вид права, собственник	ООО «Управляющая компания «Прагма Капитал» «Д.У.» ЗПИФ рентный «Красногорье» под управлением ООО «УК «Прагма Капитал»
Категория земель, разрешенное использование	земли сельскохозяйственного назначения» с разрешенным использованием для сельскохозяйственного производства
Общая площадь, кв.м.	55 143+/-70
Кадастровый номер:	40:04:221801:40
Кадастровая стоимость:	84 822,5
Документы, устанавливающие количественные и качественные характеристики объекта (Кадастровая выписка о земельном участке (дата и номер))	Документ не предоставлен
Информация о текущем использовании Объекта оценки	для сельскохозяйственного производства
Информация о предполагаемом использовании Объекта оценки	для сельскохозяйственного производства
Форма участка, состав	
Рельеф	Ровный
Наличие коммуникаций	По границе
Инфраструктура	Не развита
Физический износ	Отсутствует
Устаревания	Отсутствуют
Балансовая стоимость	Нет данных
Наличие обременений	Доверительное управление, номер государственной регистрации:40:04:221801:40-40/004/2018-3.
Осмотр	Не произведен заказчиком не был предоставлен доступ. Все количественные и качественные характеристики были записаны со слов заказчика, а так же правоустанавливающих документов.

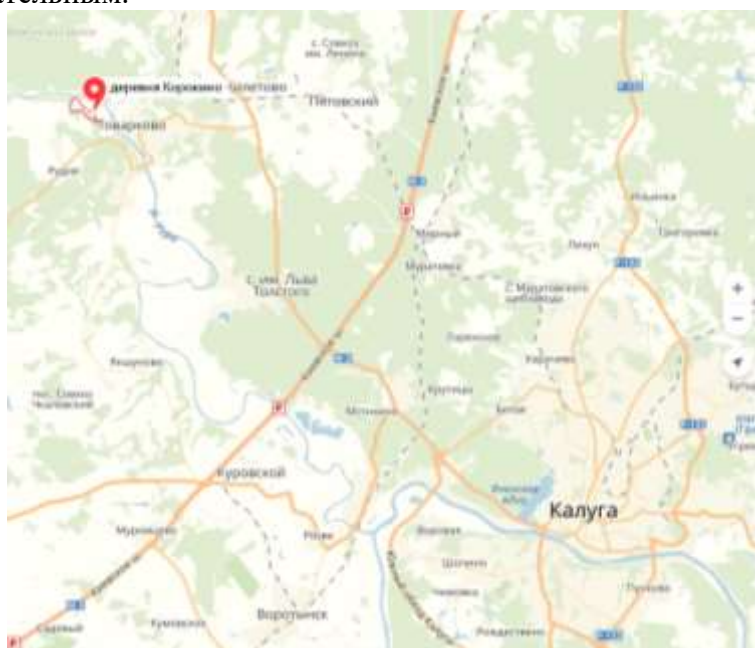
Заказчиком не был предоставлен доступ к земельным участкам. Количественные и качественные характеристики были записаны со слов заказчика, а так же с правоустанавливающих документов.

Оцениваемый участок располагается рядом с поселком. К участку подведены все необходимые коммуникации по границе.

АНАЛИЗ МЕСТОПОЛОЖЕНИЯ ОБЪЕКТА ОЦЕНКИ

По своему местоположению, оцениваемый земельный участок интересен для застройки жилыми домами. Близость с Москвой, хорошее транспортное сообщение после строительства проектируемых дорог и наличие инфраструктуры делает привлекательным объект для инвестиций. Оцениваемый земельный участок, располагается рядом с поселком, а так же жилым массивом. Рядом с оцениваемым земельным участком протекает река, что делает его привлекательным для перевода под жилищное строительство и строительства усадьбы, дома.

Однако большой объем инвестиций в условиях экономического кризиса, стагнации рынка недвижимости делает этот проект достаточно рискованным по получению среднерыночной доходности. Так же земельный участок находится в близости от магистралей, что делает его привлекательным.



Участки 40:04:221801:40

40:04:221801:40
Земельный объект, р-н Дзержинский, в районе д. Короново

План 2D → План 3D →

Информация	Услуги
Тип:	Объект недвижимости
Вид:	Земельный участок
Кадастровый номер:	40:04:221801:40
Кадастровый квартал:	40:04:221801
Статус:	Учтотный
Адрес:	Налужская обл., р-н Дзержинский, в районе д. Короново
Категория земель:	Земли сельскохозяйственного назначения
Форма собственности:	-
Кадастровая стоимость:	124 645,24 руб.
Дата определения ИС:	01.01.2016
Дата внесения сведений о ИС:	19.01.2017
Дата утверждения ИС:	17.01.2017

Оцениваемый участок располагается рядом с поселком. К участку подведены все необходимые коммуникации (по границе).

В районе расположения объекта оценки находятся земли под строительство жилых домов.

Данный земельный участок рассматривается для организации жилого поселка, без изменения разрешенного использования объекта оценки.

Дзержинский район — административно-территориальная единица (район) и муниципальное образование (муниципальный район) в Калужской области России.

Административный центр — город Кондрово.

Площадь 1290 км² (11-е место среди районов).

Галкинское верховое болото

Основные реки — Угра, Изверь.

Образован в 1929 году под названием Бухаринский район в составе Вяземского округа Западной области.

5 марта 1937 года Постановлением ВЦИК переименован в Дзержинский район Западной области[3].

После упразднения 27 сентября 1937 года Западной области вошёл в состав Смоленской.

В составе Калужской области с момента её образования в 1944 году.

С 1950 по 1962 год из состава района был выделен Лев-Толстовский район.

С 1962 по 1965 год вместо Дзержинского района был образован Кондровский промышленный район.

Внутренние преобразования

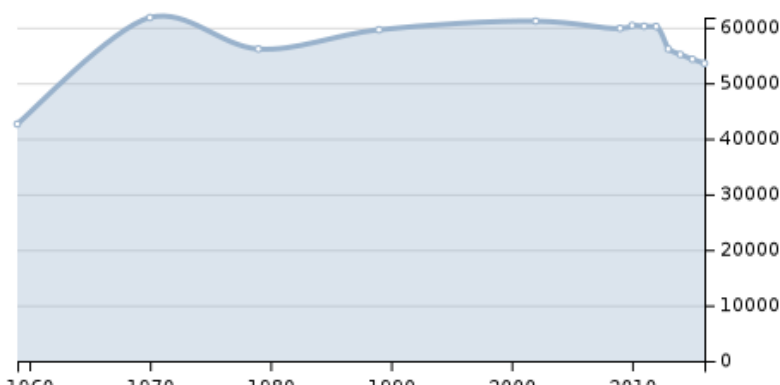
Законом Калужской области от 1 ноября 2012 года № 327-ОЗ[4], городское поселение «Посёлок Куровской» объединено с городским округом «Город Калуга».

Законом Калужской области от 23 декабря 2014 года № 657-ОЗ[5], сельское поселение «Угорская волость» разделено на два муниципальных образования:

сельское поселение «Деревня Никольское» с административным центром в деревне Никольское;

сельское поселение «Угорское» с административным центром в селе Острожное.

Численность населения							
1959 ^[6]	1970 ^[7]	1979 ^[8]	1989 ^[9]	2002 ^[10]	2009 ^[11]	2010 ^[12]	2011 ^[13]
42 633	↗61 793	↘56 139	↗59 599	↗61 159	↘59 846	↗60 377	↘60 226
2012 ^[14]	2013 ^[15]	2014 ^[16]	2015 ^[17]	2016 ^[1]			
↘60 188	↘56 141	↘55 148	↘54 299	↘53 559			



В городских условиях (город Кондрово, пгт Полотняный Завод и Товарково) проживают 63,35 % населения района.

С 2015 года в Дзержинском районе 167 населённых пунктов в составе четырёх городских и 14 сельских поселений:

№	Городские и сельские поселения	Административный центр	Количество населенных пунктов	Население	Площадь, км²
1	Городское поселение «Город Кондрово»	город Кондрово	1	15 146 ⁽¹⁾	17,84 ⁽²⁾
2	Городское поселение «Посёлок Полотняный Завод»	пгт Полотняный Завод	1	4747 ⁽¹⁾	10,71 ⁽²⁾
3	Городское поселение «Посёлок Пятаковский»	посёлок Пятаковский	1	2729 ⁽¹⁾	3,40 ⁽²⁾
4	Городское поселение «Посёлок Товарково»	пгт Товарково	1	14 039 ⁽¹⁾	12,50 ⁽²⁾
5	Сельское поселение «Деревня Барсуки»	деревня Барсуки	6	255 ⁽¹⁾	64,06 ⁽²⁾
6	Сельское поселение «Деревня Галино»	деревня Галино	9	641 ⁽¹⁾	44,50 ⁽²⁾
7	Сельское поселение «Деревня Жилетово»	деревня Жилетово	1	3075 ⁽¹⁾	1,45 ⁽²⁾
8	Сельское поселение «Деревня Карцово»	деревня Карцово	14	806 ⁽¹⁾	61,38 ⁽²⁾
9	Сельское поселение «Деревня Никольское»	деревня Никольское	15	99 ⁽¹⁾	
10	Сельское поселение «Деревня Редькино»	деревня Редькино	14	818 ⁽¹⁾	50,70 ⁽²⁾
11	Сельское поселение «Деревня Рудня»	деревня Рудня	10	294 ⁽¹⁾	113,41 ⁽²⁾
12	Сельское поселение «Деревня Сени»	деревня Луговое	12	430 ⁽¹⁾	64,93 ⁽²⁾
13	Сельское поселение «Деревня Старик»	деревня Старик	7	933 ⁽¹⁾	61,37 ⁽²⁾
14	Сельское поселение «Село Дворцы»	село Дворцы	11	1492 ⁽¹⁾	45,77 ⁽²⁾
15	Сельское поселение «Село Льва Толстого»	село Село имени Льва Толстого	3	3694 ⁽¹⁾	77,00 ⁽²⁾
16	Сельское поселение «Село Совхоз имени Ленина»	село Совхоз имени Ленина	13	962 ⁽¹⁾	39,19 ⁽²⁾
17	Сельское поселение «Село Совхоз Чкаловский»	село Совхоз «Чкаловский»	22	1092 ⁽¹⁾	101,92 ⁽²⁾
18	Сельское поселение «Угорское»	село Острожное	24	1090 ⁽¹⁾	

Объём отгруженных товаров собственного производства, выполненных работ и услуг собственными силами по обрабатывающие производства (2009): 6,79 млрд руб.

В районе сконцентрированы предприятия целлюлозно-бумажного производства: ОАО «Троицкая бумажная фабрика», ООО «Гигиена-Сервис», ОАО «Кондровская бумажная компания», ООО "Фирма «Веста», ОАО «Полотняно-Заводская бумажная фабрика». Удельный вес продукции предприятий целлюлозно-бумажного производства в общем объёме отгруженной продукции промышленными предприятиями района составляет порядка 50 %.

Автобусное сообщение с Калугой, Медынью, Москвой и между крупными поселениями района. Железнодорожное сообщение с Вязьмой и Калугой.

Усадьба Гончаровых в Полотняном Заводе.

Арт-парк Никола-Ленивец

Национальный парк «Угра»

Усадьба «Полотняный завод»

Парк «Никола-Ленивец» — с 2006 года в парке ежегодно проводится фестиваль Архстояние

Собор Успения Пресвятой Богородицы в Калужской Тихоновой пустыни в селе Льва Толстого Дзержинского района Калужской области (http://temples.ru/show_picture.php?PictureID=65490)

2.3. АНАЛИЗ РЫНКА ОБЪЕКТА ОЦЕНКИ И ОБОСНОВАНИЕ ЗНАЧЕНИЙ (ДИАПАЗОНОВ ЗНАЧЕНИЙ) ЦЕНООБРАЗУЮЩИХ ФАКТОРОВ

Анализ рынка объекта оценки, ценообразующих факторов, а также внешних факторов, влияющих на его стоимость

Экономический обзор

О ТЕКУЩЕЙ СИТУАЦИИ в российской экономике Февраль – март 2023 года

1. В феврале 2023 г. **снижение ВВП замедлилось** в годовом выражении до **-3,1% г/г** после **-3,2% г/г** в январе (**-4,2% г/г** в декабре 2022 г.). По оценке Минэкономразвития России, в феврале ВВП с исключением сезонного фактора сохранился на уровне января.

Поддержку экономике продолжает оказывать рост объёмов работ в **строительстве**. Кроме того, положительный вклад вносит рост **промышленного производства** и **грузооборота транспорта** (за исключением трубопроводного).

2. **Рост промышленного производства** в феврале с устранением сезонного фактора сохранился на уровне января и составил **+0,2% м/м SA**. При этом в годовом выражении падение замедлилось до **-1,7% г/г** после **-2,4% г/г** в январе.

2.1. **Обрабатывающие производства** в феврале показали рост на **+0,2% м/м SA** к предыдущему месяцу (**+0,8% м/м SA** в январе). В годовом выражении падение замедлилось до **-1,2% г/г** после **-2,3% г/г** месяцем ранее.

Положительные годовые темпы четвёртый месяц подряд сохраняются в **пищевой промышленности** (**+2,9% г/г** после **+3,9% г/г** в январе, **+1,1% г/г** в декабре и **+0,9% г/г** в ноябре), где основную поддержку выпуску оказывает производство **пищевых продуктов** (**+4,2% г/г** после **+4,4% г/г** месяцем ранее). Сдерживающий фактор в отрасли – снижение выпуска табачных изделий (**-9,2% г/г** после **-16,6% г/г**).

Рост **металлургического комплекса** составил **+10,3% г/г** после падения на **-2,0% г/г** в январе, в т.ч. благодаря росту спроса со стороны строительного комплекса.

Машиностроительный комплекс сохранил темпы на уровне прошлого месяца: **-2,6% г/г** (**-0,7 м/м SA**) – однако этому предшествовало кардинальное улучшение динамики в январе **-2,6% г/г** после **-15,4% г/г** в декабре 2022 г. (**+8,1 м/м SA**). Положительный вклад внесли производство **компьютерного и электронного оборудования** (**+19,3% г/г** после **+5,5% г/г** в январе) и **производство прочих транспортных средств** (**+10,3% г/г** после **+27,4% г/г** месяцем ранее).

Экспортно ориентированные отрасли пока сохраняют отставание от прошлого года. **Производство кокса и нефтепродуктов** в феврале в годовом выражении **-1,1% г/г** после нулевой динамики января, в **химическом комплексе** **-8,1% г/г** после **-4,6% г/г** в январе.

2.2. В **добывающей промышленности** в феврале с учётом фактора сезонности наблюдался рост **+0,4 м/м SA** к предыдущему месяцу. При этом в годовом выражении показатели сохранились практически на уровне января текущего года (**-3,2% г/г** после **-3,1% г/г**). Улучшение годовой динамики наблюдалось в **добыче нефти и природного газа** (**-1,8% г/г** после **-3,2% г/г**).

3. **Объём работ в строительстве** в феврале 2023 г. продолжил ускоряться: **+11,9% г/г** после **+9,9% г/г** в январе, даже не смотря на высокую базу прошлого года. В помесечном выражении в феврале ускорение – объём строительных работ вырос на **+1,9% м/м SA** после роста на **+0,3% м/м SA** в январе.

4. В **сельском хозяйстве** в феврале 2023 г. объёмы выпуска превышают уровень прошлого года на **+2,6% г/г** (**+2,7% г/г** в январе).

По предварительным данным Росстата, в животноводстве производство **мяса** в феврале выросло на **+1,6% г/г** (в январе – на **+5,3% г/г**), **молока** – на **+3,3% г/г** (в январе – на **+4,2% г/г**), **яиц** – на **+4,6% г/г** (в январе – на **+4,0%**).

5. Грузооборот транспорта (с исключением трубопроводного) вырос на **+5,3%** г/г после +2,2% г/г в январе, прежде всего, за счёт роста грузооборота железнодорожного транспорта до +5,6% г/г (+1,7% г/г в январе).

6. Оборот розничной торговли в феврале в годовом выражении составил **-7,8%** г/г после -6,6% г/г месяцем ранее на фоне **ажитоажного спроса** в феврале 2022 г.

Объём **платных услуг населению** вырос в годовом выражении на **+3,9%** г/г после +2,9% г/г в январе. **Оборот общественного питания** в феврале также продемонстрировал рост на **+8,6%** г/г после +13,0% г/г месяцем ранее.

Суммарный оборот розничной торговли, общественного питания и платных услуг населению был на **-4,4%** г/г ниже уровня прошлого года после -3,6% г/г в январе.

7. В феврале 2023 г. **инфляция** составила **11,0%** г/г (в январе 11,8%). По состоянию на 27 марта 2023 г. инфляция в годовом выражении **замедлилась до 4,3%** г/г. Резкое снижение годовых темпов роста цен связано с повышенной инфляцией в марте 2022 г. (7,6% м/м).

Сводный индекс цен производителей обрабатывающей промышленности по продукции, поставляемой на внутренний рынок, в феврале снизился на **-3,9%** г/г после снижения на -2,7% г/г в январе.

В целом по **промышленности** в феврале 2023 г. цены снизились на **-7,5%** (в январе снижение на -4,6% г/г).

8. Ситуация на **рынке труда** остаётся благоприятной. Уровень **безработицы** в феврале снизился и достиг нового исторического минимума – **3,5%** от рабочей силы (3,6% в январе 2023 г.).

В январе 2023 г. (по последним оперативным данным) в **номинальном выражении** заработная плата выросла на **+12,4%** г/г, в **реальном выражении** – рост на **+0,6%** г/г (+0,6% г/г в декабре 2022 г.).

ТАБЛИЦА 1. ПОКАЗАТЕЛИ ДЕЛОВОЙ АКТИВНОСТИ

в % к соотв. периоду предыдущего года	январь-фев.23	фев.23	январь23	2022	I кв22	дек.22	ноя.22	окт.22	III кв22	II кв22	I кв22	2021
Экономическая активность												
ВВП	-3,2	-3,1	-3,2	-2,1	-4,0	-4,2 ¹	-3,0 ¹	-4,0 ¹	-3,0	-3,7	3,8	5,6
Сельское хозяйство	2,7	2,6	2,7	10,2	9,4	6,1	8,2	10,9	12,7	8,4	5,4	-0,4
Строительство	10,9	11,9	9,9	5,2	6,9	6,9	5,1	8,7	5,2	3,6	3,9	7,0
Розничная торговля	-7,2	-7,8	-6,6	-6,7	-9,5	-10,5	-7,9	-10,0	-9,4	-9,8	3,5	7,8
Оптовая торговля	-13,4	-14,6	-12,2	-14,5	-19,0	-16,8	-18,7	-22,0	-22,4	-15,2	3,3	5,9
Платные услуги населению	3,4	3,9	2,9	3,6	2,4	2,5	2,6	1,7	1,6	0,2	7,9	17,2
Общественное питание	10,8	8,6	13,0	4,7	10,1	7,4	15,2	8,3	2,7	-2,1	7,7	26,7
Грузооборот транспорта	-1,3	-0,4	-2,1	-2,6	-5,6	-4,5	-5,6	-6,7	-5,4	-3,0	4,2	5,6
Инвестиции в основной капитал	-	-	-	4,6	3,3	-	-	-	2,3	3,3	13,8	8,6
Промышленное производство	-2,0	-1,7	-2,4	-0,6	-3,0	-4,3	-1,8	-2,6	-1,2	-2,6	5,1	6,3
Добыча полезных ископаемых	-3,1	-3,2	-3,1	0,6	-2,5	-2,6	-2,3	-2,6	0,1	-1,1	7,4	4,2
Обрабатывающие производства	-1,7	-1,2	-2,3	-1,3	-3,4	-5,7	-1,6	-2,4	-1,8	-3,9	4,9	7,4
Инфляция												
Индекс потребительских цен	11,4	11,0 / 4,3 ²	11,8	11,9	12,2	11,9	12,0	12,6	14,4	16,9	11,5	8,4
Индекс цен производителей	-	-	-	-	-	-	-	-	-	-	-	-
Промышленность	-6,1	-7,5	-4,6	11,4	-1,5	-3,3	-1,9	0,6	4,6	20,4	24,6	24,5
Добыча полезных ископаемых	-22,7	-26,3	-18,7	14,7	-11,5	-15,3	-12,3	-6,5	1,1	32,6	44,4	46,2
Обрабатывающие производства	-3,3	-3,9	-2,7	11,3	0,7	-0,9	0,6	2,5	5,6	19,0	22,0	21,8
Рынок труда и доходы населения												
Реальная заработная плата	-	-	0,6	-1,0	0,5	0,6	0,3	0,4	-1,9	-5,4	3,1	4,5
Номинальная заработная плата	-	-	12,4	12,6	12,7	12,6	12,3	13,1	12,2	10,6	15,0	11,5
Реальные денежные доходы	-	-	-	-1,4	0,4	-	-	-	-2,5	-2,2	-1,6	3,8
Реальные располагаемые денежные доходы	-	-	-	-1,0	0,9	-	-	-	-3,1	-0,6	-1,6	3,2

в % к соотв. периоду предыдущего года	нояб.– фев.23	фев.23	январ.23	2022	IVкв22	дек.22	нояв.22	окт.22	IIIкв22	IIкв22	Iкв22	2021
Численность рабочей силы												
в % к соотв. периоду предыдущего года	0,9	0,8	1,0	-0,6	-0,7	-1,1	-0,4	-0,7	-0,6	-0,5	-0,4	0,6
млн чел.	75,5	75,4	75,6	74,9	75,0	74,9	75,1	75,0	75,1	74,9	74,7	75,3
млн чел. (SA)	76,0	75,9	76,1	-	74,6	74,5	74,7	74,7	74,8	75,1	75,2	-
Численность занятых												
в % к соотв. периоду предыдущего года	1,7	1,5	1,9	0,4	-0,2	-0,5	0,2	-0,2	0,0	0,6	1,0	1,6
млн чел.	72,8	72,8	72,9	72,0	72,2	72,1	72,4	72,1	72,2	71,9	71,5	71,7
млн чел. (SA)	73,4	73,3	73,4	-	71,8	71,7	71,9	71,9	71,9	72,0	72,1	-
Численность безработных												
в % к соотв. периоду предыдущего года	-15,7	-14,2	-17,1	-16,7	-13,5	-13,8	-15,1	-11,5	-14,1	-20,2	-25,1	-16,0
млн чел.	2,7	2,6	2,7	3,0	2,8	2,8	2,7	2,9	2,9	3,0	3,1	3,6
млн чел. (SA)	2,6	2,6	2,7	-	2,8	2,7	2,7	2,9	2,9	3,0	3,1	-
Уровень занятости												
в % к населению в возрасте 15 лет и старше (SA)	60,9	60,9	61,0	-	59,3	59,2	59,3	59,3	59,3	59,5	59,5	-
Уровень безработицы												
в % к рабочей силе	3,8	3,5	3,6	3,9	3,7	3,7	3,7	3,9	3,8	4,0	4,2	4,8
SA	3,5	3,5	3,5	-	3,7	3,7	3,7	3,8	3,9	4,0	4,1	-

Источник: Росстат, расчеты Минэкономразвития России

¹ Оценка Минэкономразвития России (уточнение квартальных данных по ВВП будет осуществлено Росстатом в апреле)

² На 27 марта 2023 года

ТАБЛИЦА 2. ПОКАЗАТЕЛИ ПРОМЫШЛЕННОГО ПРОИЗВОДСТВА, В % К АППГ

в % к соотв. периоду предыдущего года	янв.- фев.23	фев.23	янв.23	2022	I кв22	дек.22	ноя.22	окт.22	III кв22	II кв22	I кв22	2021
Промышленное производство	-2,9	-1,7	-2,4	-6,6	-3,0	-4,3	-1,8	-2,6	-1,2	-2,6	5,1	6,3
Добыча полезных ископаемых	-3,1	-3,2	-3,1	0,8	-2,5	-2,6	-2,3	-2,6	0,1	-1,1	7,4	4,2
добыча угля	-4,1	-4,7	-3,5	-0,8	0,9	5,8	-0,8	-2,3	-2,4	-2,7	1,0	8,0
добыча сырой нефти и природного газа	-2,8	-1,8	-3,2	0,7	-2,5	-2,1	-2,1	-3,4	0,0	-2,0	7,5	2,6
добыча металлических руд	-3,8	-4,6	-3,1	-4,5	-7,3	-8,6	-6,5	-6,8	-7,4	-3,3	0,8	1,2
добыча прочих полезных ископаемых	-4,6	-20,6	14,2	5,6	5,6	11,2	-4,3	9,6	4,5	9,1	3,0	15,2
предоставление услуг в области добычи полезных ископаемых	-6,7	-6,8	-6,5	5,8	-3,1	-8,7	-0,5	2,0	5,9	6,1	17,1	9,0
Обрабатывающие производства	-1,7	-1,2	-2,3	-1,3	-3,4	-5,7	-1,6	-2,4	-1,8	-3,9	4,9	7,4
пищевая промышленность	3,4	2,9	3,9	0,5	0,6	1,1	0,9	-0,1	-1,2	-0,9	4,0	4,6
в т.ч.												
пищевые продукты	4,3	4,2	4,4	0,4	0,6	0,5	1,1	0,1	-1,5	-0,6	3,5	4,2
напитки	2,8	-1,4	7,1	3,1	-0,9	-1,8	-1,0	0,0	2,1	3,2	9,7	7,6
табачные изделия	-12,4	-9,2	-16,6	-7,1	6,6	24,2	3,7	-4,9	-6,6	-22,7	-4,8	2,3
легкая промышленность	0,0	-1,2	1,3	-2,0	1,0	-0,5	1,4	2,3	-2,2	-6,1	-6,4	11,6
в т.ч.												
текстильные изделия	-6,3	-4,0	-8,8	-8,3	-9,3	-14,1	-8,4	-7,2	-10,7	-8,5	-4,5	15,1
одежда	1,7	-1,6	5,5	2,1	10,5	10,4	8,8	12,2	4,0	-5,8	-0,1	7,4
кожа и изделия из нее	7,1	5,5	9,1	-1,7	-5,9	-5,5	-4,6	-7,8	-3,5	-2,0	6,4	16,7
деревообрабатывающий комплекс	-12,1	-11,5	-12,7	-3,7	-9,4	-12,2	-6,5	-7,1	-6,9	-3,5	6,3	10,5
в т.ч.												
обработка бревесины и производство изделий из нее	-19,8	-17,7	-22,1	-12,5	-20,3	-19,1	-21,6	-20,1	-20,0	-10,8	2,6	11,9
бумага и бумажные изделия	-9,1	-8,8	-9,4	0,0	-3,7	-9,1	-0,5	-1,4	0,9	-3,2	6,7	10,2
деятельность полиграфическая и копирование носителей информации	-1,4	-3,8	1,4	7,8	1,2	-4,1	0,0	8,8	2,3	15,1	15,1	7,7
производство кокса и нефтепродуктов	-0,5	-1,1	0,0	-9,4	0,1	1,1	-0,9	0,1	0,8	-5,4	3,0	3,6
химический комплекс	-6,5	-8,1	-4,6	-1,5	-7,2	-8,9	-6,1	-5,9	-1,7	-1,5	6,1	8,7
в т.ч.												
химические вещества и химические продукты	-5,8	-6,6	-5,0	-3,8	-8,9	-5,4	-5,6	-6,6	-4,6	-6,7	2,0	7,1
лекарственные средства и медицинские материалы	-15,1	-22,0	-8,2	8,6	-19,2	-30,7	-14,6	-7,9	14,7	26,0	24,0	14,3
резиновые и пластмассовые изделия	-2,2	-2,6	-1,7	-0,8	-2,5	-4,6	-1,0	-1,8	-3,5	-3,6	7,4	10,5
в % к соотв. периоду предыдущего года	янв.- фев.23	фев.23	янв.23	2022	I кв22	дек.22	ноя.22	окт.22	III кв22	II кв22	I кв22	2021
производство прочей неметаллической минеральной продукции	-7,6	-6,3	-9,0	-0,2	-8,0	-10,3	-6,6	-5,7	-2,0	1,8	11,0	9,3
металлургический комплекс	3,7	10,3	-2,0	1,1	-0,2	-2,0	2,4	-6,6	3,4	-3,9	6,0	4,1
в т.ч.												
металлургия	-1,3	1,1	-3,8	-0,8	-2,5	-3,0	-2,1	-2,5	-0,5	-3,1	3,2	1,7
золотые металлические изделия	19,3	38,8	3,6	7,0	6,8	1,1	16,2	5,1	15,3	-6,5	14,7	11,6
машинностроительный комплекс	-2,8	-2,6	-2,6	-8,8	-11,8	-15,4	-7,4	-7,3	-12,4	-10,3	2,8	11,8
в т.ч.												
компьютеры, электроника, оптика	12,6	19,3	5,5	1,7	-2,4	-8,2	-9,0	18,1	-0,3	5,1	9,2	9,9
электрооборудование	0,1	-0,5	0,7	-3,7	-2,0	-5,8	1,1	0,2	-5,1	-7,7	-0,2	7,7
машины и оборудование, не вкл. в другие группы	-17,1	-13,0	-22,0	1,9	-5,2	-3,9	-5,3	-7,0	-4,2	3,1	18,7	17,1
автотранспортные, прицепы и полуприцепы	-51,9	-49,8	-54,6	-44,7	-48,5	-47,4	-52,6	-45,3	-51,4	-62,9	-14,3	14,6
прочие транспортные средства и оборудование	17,7	10,3	27,4	-4,2	-5,5	-12,9	13,6	-9,1	-7,6	-1,9	0,1	10,5
прочие производства	-4,1	-4,3	-3,7	-4,2	-5,1	-8,0	-0,8	-4,1	-9,5	-3,3	2,4	4,3
в т.ч.												
мебель	-2,3	-4,6	0,5	-2,6	0,2	3,8	0,8	-4,5	-9,1	-8,2	7,0	17,7
прочие золотые изделия	-10,3	-14,3	-5,6	-2,5	-5,4	-6,2	-3,5	-6,4	-8,0	-3,5	8,9	6,8
ремонт и монтаж машин и оборудования	-3,5	-2,7	-4,3	-4,8	-8,2	-10,9	-0,7	-3,6	-9,8	-2,2	0,4	1,0
Обеспечение электроэнергией, газом и паром	1,6	2,7	0,7	0,1	-0,2	0,0	1,5	-2,4	-0,2	2,0	-0,8	7,1
Водоснабжение, водоотведение, утилизация отходов	-8,5	-9,4	-7,5	-6,1	-8,9	-8,2	-10,7	-8,0	-10,1	-8,9	5,0	12,6

Источник: Росстат, расчеты Минэкономразвития России

ТАБЛИЦА 3. ПОКАЗАТЕЛИ КРЕДИТНОЙ АКТИВНОСТИ И ФИНАНСОВЫХ РЫНКОВ

	фев.23	январь.23	2022	I кв.22	дек.22	ноя.22	окт.22	III кв.22	II кв.22	I кв.22	2021
Цена на нефть «Юралс» (средняя за период, долл. США за баррель)	49,3	49,0	77,5	63,2	50,2	66,7	71,9	76,2	80,6	90,5	69,1
Курс доллара (в среднем за период)	73,0	69,2	67,5	62,3	65,3	60,9	60,9	59,4	66,0	64,7	73,6
Ключевая ставка (на конец периода)	7,5	7,5	7,5	7,5	7,5	7,5	7,5	7,5	9,5	20,0	8,50
Процентные ставки (в % годовых)											
По рублевым кредитам нефинансовым организациям (свыше 1 года)		8,2	10,1	8,8	8,6	8,6	9,1	9,0	11,5	11,2	7,8
По рублевым жилищным кредитам		7,9	7,1	7,1	6,7	7,1	7,4	6,7	6,7	8,0	7,5
По рублевым депозитам физлиц (свыше 1 года)		7,1	7,9	7,3	7,3	7,3	7,3	7,1	8,7	8,5	5,3
Кредитование экономики (в % г/г с исключением валютной переоценки)											
Кредит экономике	13,6	14,2	13,5	13,5	14,2	13,4	12,8	11,5	12,0	17,2	12,9
Кредиты организациям	16,6	17,1	13,1	15,7	16,9	15,4	14,7	11,9	10,5	14,3	9,6
Жилищные кредиты		16,9	20,3	17,4	17,6	18,1	18,5	17,0	20,8	27,1	25,7
Потребительские кредиты		2,3	8,6	2,9	2,5	2,7	3,4	5,1	9,3	18,4	14,3
Выдачи жилищных рублевых кредитов (в % г/г)		-13,9	-15,5	-2,2	8,7	-7,8	-10,6	-2,3	-63,7	13,8	28,1

О ТЕКУЩЕЙ ЦЕНОВОЙ СИТУАЦИИ

На неделе с 21 по 27 марта 2023 г. рост цен замедлился до 0,05%. В годовом выражении темпы роста цен продолжили снижаться – до 4,30% г/г.

Основной вклад в замедление инфляции внесло снижение цен в секторе услуг¹ (-0,06%) за счет удешевления авиабилетов на внутренние рейсы.

В непродовольственном сегменте рост цен замедлился до 0,01% на фоне возобновления снижения цен на электро- и бытовые приборы, а также ускорения удешевления строительных материалов.

На продовольственные товары цены выросли на 0,14% на фоне возобновления удорожания плодоовощной продукции. На остальные продовольственные товары сохранился умеренный рост цен.

Потребительская инфляция с 21 по 27 марта

1. За неделю с 21 по 27 марта инфляция составила 0,05%. В годовом выражении темпы роста цен снизились до 4,30% г/г.

2. В сегменте продовольственных товаров рост цен ускорился (0,14% после 0,03% недель ранее) за счет возобновления удорожания плодоовощной продукции (0,98% после снижения на -0,44% недель ранее).

На продовольственные товары за исключением овощей и фруктов сохранился умеренный рост цен (0,06%). Продолжили дешеветь макаронные и крупяные изделия, возобновилось снижение цен на молоко и молочную продукцию, замедлился рост цен на яйца. На хлеб и хлебобулочные изделия рост цен сохранился примерно на уровне предыдущей недели. Вместе с тем возобновился рост цен на мясопродукты, продолжили расти цены на масложировую продукцию и сахар.

3. В сегменте непродовольственных товаров на отчетной неделе цены практически не изменились (0,01% после роста цен на 0,09% на предыдущей неделе). Возобновилось снижение цен на электро- и бытовые приборы (-0,55% после роста на 0,42% недель ранее), моющие и чистящие средства, ускорилось снижение цен на строительные материалы, замедлился рост цен на одежду, белье и обувь. На легковые автомобили околонулевой рост цен (0,02% после отсутствия роста цен недель ранее).

4. В сегменте регулируемых, туристических и бытовых услуг на отчетной неделе цены снизились на -0,06% (рост на 0,35% недель ранее) за счет дефляции в сфере туристических услуг (-1,08% после роста на 2,96%) из-за удешевления авиабилетов на внутренние рейсы. На бытовые услуги темпы роста цен практически сохранились на уровне предыдущей недели (0,15% после 0,14% недель ранее). Ускорение роста цен на мойку автомобилей было практически нивелировано замедлением роста цен на парикмахерские услуги и ремонт телевизоров.

Мировые рынки

5. На неделе с 21 по 27 марта на мировых рынках продовольствия цены выросли на 1,4% (-1,7% неделей ранее). В годовом выражении в марте цены снизились в среднем на -16,5% г/г.

На отчетной неделе подорожали пшеница во Франции (5,5%), белый сахар (2,3%), сахар-сырец (0,6%), говядина (1,9%) и свинина (2,0%) после сокращения цен на прошлой неделе. Продолжили расти котировки на пшеницу (2,2%) и кукурузу (2,9%) в Чикаго. Снизились цены соевого масла (-3,0%). Продолжили снижение котировки на соевые бобы (-1,7%) и пальмовое масло (-0,5%).

6. На мировом рынке удобрений цены сократились на -1,0% (-1,1% на предыдущей неделе) за счет снижения цен азотных удобрений (-2,0%). Котировки на смешанные удобрения стабилизировались. В годовом выражении в марте цены снизились на -52,9% г/г.

7. На мировом рынке черных металлов стоимость сократилась на -0,5% (-2,1% неделей ранее). Вторую неделю подряд уменьшались цены на железную руду (-2,0%). Лом черных металлов подорожал (0,6%) после снижения на прошлой неделе. Цены на металлический прокат и арматуру стабилизировались.

В годовом выражении в марте черные металлы подешевели на -7,6% г/г. На рынке цветных металлов цены выросли на 4,2% (-2,0% на предыдущей неделе) за счет удорожания алюминия (4,3%), меди (2,4%) и никеля (5,9%) после сокращения на прошлой неделе. В годовом выражении в марте котировки цветных металлов сократились в среднем на -6,7% г/г.

О ПОТРЕБИТЕЛЬСКОЙ ИНФЛЯЦИИ С 21 ПО 27 МАРТА (РОССТАТ)

	2023 год на 27 мар						2022 год мар
	г/г	с начала месяца	21 - 27 мар	14 - 20 мар	на 27 марта (с нач. года)	февраль (м/м)	март (м/м)
Индекс потребительских цен	4,30	0,17	0,05	0,10	1,47	0,46	7,61
Продовольственные товары	3,31	0,01	0,14	0,03	2,13	0,79	6,73
- без плодоовощной продукции	5,17	0,14	0,06	0,07	0,17	-0,03	5,59
- плодоовощная продукция	-9,20	-1,44	0,98	-0,44	17,11	6,69	14,22
Непродовольственные товары	1,50	0,14	0,01	0,09	0,27	-0,08	11,25
- без бензина	1,71	0,15	0,00	0,10	0,31	-0,08	12,83
- бензин автомобильный	-0,01	0,05	0,04	0,01	-0,02	-0,07	-0,15
Услуги	-	0,61	-0,06	0,35	2,13	-	-
Основные социально значимые продовольственные товары							
Мясо и птица							
Говядина	7,11	0,28	0,19	-0,10	0,81	0,33	7,01
Свинина	-4,09	0,12	0,10	0,37	-0,76	-0,98	4,48
Баранина	7,33	-0,08	0,04	0,30	0,52	0,14	2,65
Куры	-7,03	-1,78	-0,44	-0,55	-3,74	-1,42	3,46
Хлеб и хлебобулочные изделия, крупы, мука							
Рис	8,70	0,52	0,41	0,01	-1,49	-0,66	12,94
Пшено	-4,57	0,72	0,06	0,22	-1,18	-0,82	7,23
Хлеб	6,37	0,03	0,03	0,01	0,19	0,14	4,28
Мука	-1,63	1,40	0,02	0,32	-0,82	-2,19	7,98
Крупа гречневая	-26,28	-2,64	-1,13	-0,56	-10,34	-3,50	10,18
Прочие продовольственные товары							
Яйца	-2,03	3,45	0,79	0,82	5,69	2,56	4,90
Сахар	-21,60	1,33	0,44	0,26	-0,49	-0,26	44,04
Рыба	7,86	1,10	0,24	0,22	2,00	0,40	3,40
Чай	8,26	0,81	0,24	0,01	-0,54	-1,01	11,24
Вермишель	2,21	0,23	0,20	0,17	-1,17	-1,02	7,25
Соль	8,89	-0,28	0,17	-0,33	-0,56	-0,48	14,19
Масло сливочное	5,08	0,09	0,09	0,02	0,05	-0,32	5,19
Масло подсолнечное	-1,90	0,07	0,04	-0,04	-0,92	-0,64	7,23
Молоко	6,04	-0,04	-0,12	0,09	-0,04	0,15	4,52
Детское питание							
Смеси сухие молочные	11,45	1,59	0,49	0,14	2,56	0,10	6,62
Консервы овощные	8,97	0,17	0,25	0,38	1,02	0,28	7,92
Консервы мясные	11,18	0,32	-0,13	0,22	2,05	1,74	5,19
Консервы фруктово-ягодные	8,06	-0,44	-0,41	0,08	0,37	0,01	6,80
Плодоовощная продукция							
Огурцы	12,81	-24,14	2,35	-6,10	9,08	7,08	-17,43
Томаты	1,17	17,18	1,38	3,11	65,03	15,17	27,42
Морковь	-27,59	1,01	0,68	0,20	25,53	6,82	29,48
Яблоки	-5,56	1,26	0,51	-0,16	8,16	2,04	14,17
Лук	25,15	3,78	0,20	0,57	75,12	34,24	50,08
Капуста	-71,47	-2,10	-0,29	-0,51	4,70	-0,50	39,84
Картофель	-35,94	-3,68	-0,75	-0,28	6,87	4,38	12,44
Отдельные непродовольственные товары							
Бензин	-0,01	0,05	0,04	0,01	-0,02	-0,07	-0,15
Автомобиль иностранный	7,15	-0,10	0,03	-0,02	-0,35	-0,08	29,24
Автомобиль отечественный	4,54	0,66	0,00	0,02	0,53	0,02	25,50
Медикаменты	2,16	0,31	-0,03	-0,03	1,41	0,24	10,31
Строительные материалы	-7,40	-0,83	-0,24	-0,06	-1,58	-0,43	9,95
Отдельные услуги							
Бытовые	-	0,49	0,15	0,14	1,66	0,49	3,23
Регулируемые	11,67	0,09	0,00	0,01	2,12	0,21	0,12
Туристические	12,73	3,89	-1,08	2,96	2,37	2,90	2,75

О МИРОВЫХ ЦЕНАХ С 21 ПО 27 МАРТА

	2023 г.									22/21
	с начала марта	27.03.2023	21.03.2023	21 - 27 мар	14-20 мар	март (с нач. года)	март (г/г)	март (м/м)	февраль (м/м)	
Продовольствие										
Пшеница (Чикаго 1 мес фьючерс), долл./т	-1,1	256	251	2,2	2,1	-11,9	-38,6	-8,7	1,2	28,7
Пшеница (Франция 1 мес фьючерс), долл./т	-0,7	288	273	5,5	-4,3	-13,0	-32,1	-8,7	-1,5	26,3
Кукуруза (Чикаго 1 мес фьючерс), долл./т	3,0	255	248	2,9	0,9	-4,5	-15,3	-5,7	0,0	19,3
Белый сахар (Межконтинентальная биржа фьючерс), долл./т	7,3	604	590	2,3	-0,1	8,9	9,9	4,1	2,9	14,7
Сахар-сырец (Межконтинентальная биржа фьючерс), долл./т	-5,2	461	459	0,6	-1,0	4,4	9,0	-2,6	7,4	5,5
Соевые бобы (Чикаго 1 мес фьючерс), долл./т	-2,5	530	539	-1,7	-0,9	-5,4	-11,4	-2,6	1,0	10,6
Соевое масло (Чикаго 1 мес фьючерс), долл./т	-8,7	1203	1240	-3,0	3,9	-14,9	-24,4	-5,9	-2,5	20,9
Канадский рапс (Межконтинентальная биржа фьючерс), долл./т	-11,2	551	532	3,7	-5,1	-13,0	-35,4	-7,2	-0,7	6,5
Пальмовое масло (Роттердам CIF Малайзия/Индонезия), долл./т	5,8	1005	1010	-0,5	-4,3	-2,4	-45,0	2,3	-2,8	10,7
Говядина (Чикаго 1 мес фьючерс), долл./т	1,3	4241	4162	1,9	-0,9	4,7	22,0	1,6	2,9	14,0
Свинина (Чикаго 1 мес фьючерс), долл./т	-7,7	1733	1699	2,0	-8,9	-10,4	-20,1	1,8	1,9	6,7
Индекс продовольственных цен ФАО										
м/м	-	-	-	-	-	-	-	-	-0,6	-
г/г	-	-	-	-	-	-	-	-	-8,1	14,3
Удобрения										
Смешанные удобрения (диаммонийфосфат), Чикаго фьючерс, долл./т	-0,5	535	535	0,0	-1,4	-13,7	-43,0	-5,7	-7,9	25,7
Азотные удобрения (мочевина), Чикаго фьючерс, долл./т	-2,6	314	321	-2,0	-0,8	-34,3	-62,9	-4,8	-17,9	27,0
Черные и цветные металлы										
Железная руда (фьючерс Далянь), долл./т	-1,6	126	129	-2,0	-3,1	1,5	9,3	1,6	8,4	-21,4
Лом черных металлов (фьючерс LME), долл./т	5,5	455	452	0,6	-1,0	17,6	-15,4	3,5	6,7	-3,9
Арматура (фьючерс LME), долл./т	2,2	723	725	-0,3	-2,5	8,7	-4,7	2,7	2,8	7,0
Прокат (фьючерс Китай LME), долл./т	1,8	651	652	-0,2	-1,8	13,9	-19,7	3,6	7,9	-17,8
Алюминий (фьючерс LME), долл./т	-0,4	2364	2267	4,3	-3,3	-0,6	-23,9	-3,0	3,7	9,5
Медь (фьючерс LME), долл./т	0,0	8964	8758	2,4	-1,5	7,1	-9,7	-0,9	7,4	-5,1
Никель (фьючерс LME), долл./т	-3,8	23843	22514	5,9	-1,1	-20,7	13,4	-5,9	-2,5	41,8

Тенденции и перспективы на рынке недвижимости

Сегодняшний рынок недвижимости в значительной степени зависит от результатов экономики, итогов СВО и укрепления позиций России в мире.

За период январь – декабрь 2022 года отмечен рост цен недвижимости:

- новых квартир в среднем по РФ на 7,5%,
- квартир вторичного рынка – на 3,6%,
- индивидуальных домов – на 5,6%,
- земельных участков для жилищного строительства – на 5,3%.

По данным Росреестра, за январь-декабрь 2022 года заключено 703,4 тыс. договоров участия в долевом строительстве, что на 22% меньше, чем за тот же период 2021 года.

Снижение ВВП, ухудшение финансовых показателей и снижение доходов бизнеса привело к снижению доходов населения. Отставание темпов строительства от темпов ввода в эксплуатацию недостроенного ранее жилья по причине значительного роста цен стройматериалов, роста номинальных зарплат и, как следствие, себестоимости СМР, привело к росту цен недвижимости, к спаду производства стройматериалов и металлов, грузоперевозок и многих других смежных со строительством отраслей (производство и предоставление строительных машин и механизмов, производство мебели, сантехники и электрооборудования, логистика, кредитование, реклама, риелторский бизнес). Разрыв связей с поставщиками импортных материалов и изделий, которые ранее активно использовались в строительстве жилья бизнес- и премиум-класса, обусловило рост цен элитного жилья. Все эти обстоятельства в 2021-2022 г. привели к дисбалансу на рынке, росту цен, снижению спроса и количества сделок на рынке.

Период январь-март 2023 года характеризуется коррекцией и постепенной стабилизацией спроса и предложения. Снижение цен в целом прекратилось. Льготные ипотечные программы для отдельных категорий граждан частично поддерживают рынок. Возможно, драйвером сохранения строительного сектора и смежных

отраслей могут стать долгосрочные программы комплексного регионального развития территорий, начиная со строительства новой инженерной инфраструктуры, а также восстановление объектов на вновь принятых территориях ЛНР, ДНР, Запорожской и Херсонской областей. В любом случае, государство стремится поддерживать строительную отрасль и стабильность на рынке недвижимости. Также способствует стабилизации рынка сезонная активизация спроса населения и строительного бизнеса.

Рынок вторичного жилья в части спроса и ценообразования ориентируется на рынок новостроек и также стабилизируется.

Рынок коммерческой недвижимости достаточно стабилен, но низкоактивен по причине общего снижения экономической активности предпринимательства в условиях ухудшения финансовых и общеэкономических показателей на фоне структурных изменений в экономике.

В дальнейшем цены продажи и аренды будут балансировать: с одной стороны, в соответствии с ростом себестоимости строительства (обусловленным инфляционным ростом и коррекцией объемов СМР) и ростом затрат на содержание объектов (которые, предположительно, будут расти в пределах инфляции в связи с обесцениванием денег на фоне структурных экономических изменений), с другой стороны, вероятный в таком случае рост цен и ставок аренды будет ограничен пониженным спросом на дорогостоящие товары (объекты недвижимости) на фоне низких доходов населения и бизнеса, а также на фоне низкой потребительской и деловой уверенности.

Выводы

1. Ресурсные возможности страны (кадровые, научные, энергетические, сырьевые) и крепкое государство, обеспечивающее национальную безопасность и внутреннюю стабильность, развитие территорий и инфраструктуры, а также лучшее экономическое положение России по сравнению с другими странами в условиях кризиса долларовой системы, при условии активного участия государства, дают все возможности быстро восстановить финансовую стабильность и отраслевую сбалансированность экономики. Сокращение импортозависимости и большая автономизация российской экономики в условиях исчерпания мировых природных ресурсов, а также высокая емкость рынков, позволяют выгодно для интересов страны рационализировать отраслевую структуру, обеспечить стабильность и активность на всех рынках (включая рынок недвижимости) и стабильность роста доходов населения и бизнеса.

2. Большая территория страны и полная обеспеченность энергией и всеми необходимыми минералами дают несравнимую с другими странами возможность развития промышленности стройматериалов, строительства жилья, складов, объектов торговли и сферы услуг, производственных цехов, коммунальных и других вспомогательных зданий, инженерной инфраструктуры и транспортных коммуникаций.

По мере развития рынка недвижимости и строительных технологий предъявляются повышенные требования к качеству строительства и функциональным и эксплуатационным свойствам зданий. Коррекция цен способствует здоровой конкуренции на рынке, повышению качества работ и степени готовности объектов, сдаваемых в эксплуатацию.

Активное участие государства в формировании сбалансированной отраслевой структуры экономики, менее зависимой от внешних рисков, позволит перейти к стабильному росту доходов, к восстановлению деловой активности, восстановлению спроса на новые и реконструированные объекты недвижимости. Востребованными будут качественные комфортабельные квартиры и индивидуальные жилые дома, обеспеченные развитой инфраструктурой, с возможностью онлайн-работы и полноценного отдыха, уличных прогулок и занятий спортом.

3. Ситуация с быстрым распространением пандемии и закрытием границ стран в 2020 году показала большие перспективы развития внутреннего туризма, индустрии краткосрочного отдыха выходного дня, водного отдыха и спорта, что влечёт развитие и строительство качественной отечественной рекреационной инфраструктуры (гостиницы, дома отдыха и санатории, пляжи и аттракционы, внутренние дороги, придорожный и прибрежный сервис, рекреационное благоустройство и инфраструктура населенных пунктов).

4. Рынок недвижимости достаточно сбалансирован, но даже при ухудшении макроэкономических показателей, в условиях инфляции не следует ожидать ощутимого снижения цен на объекты и ставок аренды. Скорее, часть продавцов снимут с продажи свои объекты и дождутся новой активизации рынка, чем поспешат расстаться со своим весомым активом.

5. На протяжении последних тридцати лет инвестиции в недвижимость были и остаются одним из самых выгодных вариантов накопления средств, превышая темпы роста цены золота за этот же период почти вдвое. Следовательно, в условиях структурного экономического кризиса и высокой инфляции приобретение качественной и перспективной недвижимости является хорошим средством сохранения и накопления средств. Это: комфортабельные квартиры («первичка» и качественная «вторичка»), капитальные индивидуальные дома в городе и пригороде со всей инфраструктурой, перспективная коммерческая недвижимость (торговые помещения в узловых городских зонах, склады с развитой инфраструктурой, энергетически обеспеченные цеха и комплексы, объекты рекреационного назначения, туристического сервиса и бизнеса развлечений), а также перспективные земельные участки под строительство вышеуказанных объектов.

Источники:

1. Социально-экономическое положение России
2. <https://rosstat.gov.ru/storage/mediabank/osn-01-2023.pdf>,
3. <https://cbr.ru/key-indicators/>, http://www.cbr.ru/statistics/macro_itm/svs/,
4. https://minfin.gov.ru/ru/performance/public_debt/external/structure/?id_38=69444-gosudarstvennyi_vneshnii_dolg_rossiiskoi_federatsii_2011-2022_gg.
5. <https://rosreestr.gov.ru/open-service/statistika-i-analitika/statisticheskaya-otchetnost/>,

Анализ подготовлен специалистами СтатРиелт и основан на последних официальных данных

Анализ влияния общей политической и социально-экономической обстановки в стране и регионе расположения объекта оценки на рынок оцениваемого объекта, в том числе тенденций, наметившихся на рынке, в период, предшествующий дате оценки

**Основные экономические и социальные показатели Калужской области
О СОЦИАЛЬНОМ И ЭКОНОМИЧЕСКОМ ПОЛОЖЕНИИ КАЛУЖСКОЙ ОБЛАСТИ
ЗА ЯНВАРЬ-ФЕВРАЛЬ 2023 ГОДА**

	Февраль 2023 г.	Февраль 2023 г. в % к		Январь-февраль 2023 г.	Январь-февраль 2023 г. в % к январю-февралю 2022 г.	Справочно январь-февраль 2022 г. в % к январю-февралю 2021 г.
		февралю 2022 г.	январю 2023 г.			
Индекс промышленного производства	х	76,7	119,2	х	75,1	118,21)
Продукция сельского хозяйства, млн руб.	5007,0	104,2	114,1	9386,1	103,6	108,9
Объем работ, услуг по виду деятельности «Строительство» млн руб.	3508,5	66,4	76,9	8315,2	90,4	100,3
Грузооборот автомобильного транспорта, млн т-км	90,3	в 2,4р.	103,5	177,5	в 2,3р.	115,1
Оборот розничной торговли, млн руб.	20296,5	94,4	98,3	40869,9	93,4	100,0
Объем платных услуг, млн руб.	6044,8	98,7	100,9	12010,6	101,1	99,5
1) Данные уточнены в соответствии с регламентом разработки и публикации данных по производству и отгрузке продукции и динамике промышленного производства (приказ Росстата от 18.08.2020 г. № 470).						

	Февраль 2023 г. в % к			Январь-февраль 2023 г. в % к январю-февралю 2022 г.	Справочно февраль 2022 г. в % к декабрю 2021 г.
	февралю 2022 г.	январю 2023 г.	декабрю 2022 г.		
Индекс потребительских цен на товары и услуги	114,0	100,5	101,3	114,5	102,7
Индекс цен производителей промышленных товаров	112,9	101,4	101,7	112,5	102,0

	Январь 2023 г.	Январь 2023 г. в % к		Справочно январь 2022 г. в % к январю 2021 г.
		январю 2022 г.	декабрю 2022 г.	
Средняя численность занятых в экономике, тыс. человек 1)	520,6	х	х	х
Общая численность безработных, тыс. человек 1)	17,4	х	х	х
Начисленная средняя заработная плата одного работника				
номинальная, руб.	52950,4	108,1	80,2	109,9
реальная	х	94,0	79,6	100,4
1) Данные выборочного обследования рабочей силы (скользящая средняя за ноябрь 2022 г.-январь 2023 г.).				

Источник: <https://kalugastat.gks.ru/folder/30902?print=1>

Анализ внешних факторов, влияющих на стоимость объекта оценки

К внешним факторам, влияющим на стоимость объекта оценки относятся:

- Экономические;
- Социальные;
- Политические.

Экономические факторы:

1. Спрос. Спрос определяется предпочтениями потребителей, которые зависят от того, какие доходы приносит данный объект собственнику, в какое время, с какими рисками это сопряжено.

2. Доход (прибыль) объекта оценки от эксплуатации и перепродажи. Доход, который может получить собственник объекта, зависит от характера операционной деятельности и возможности получить прибыль от продажи объекта после использования. Прибыль от операционной деятельности, в свою очередь, определяется соотношением потоков доходов и расходов.

3. Продолжительность получения доходов. Большое значение для формирования стоимости объекта оценки имеет время получения доходов.

4. Риск, связанный с объектом. На величине стоимости неизбежно сказывается и риск как вероятность получения ожидаемых в будущем доходов.

5. Степень контроля над объектом (наличие имущественных прав). Одним из важнейших факторов, влияющих на стоимость, является степень контроля, которую получает новый собственник. Объект может приобретаться в индивидуальную частную собственность или, к примеру, на праве аренды. В силу того, что покупаются большие права (право собственности), стоимость и цена, как правило, будут выше, чем в случае покупки права аренды.

6. Ограничения, наложенные государством или другими лицами на объект (арест, сервитуты и пр.).

7. Соотношение спроса и предложения на аналогичные объекты. На рыночную стоимость любого объекта влияет соотношение спроса и предложения. Если спрос превышает предложение, то покупатели готовы оплатить максимальную цену. Верхняя граница цены спроса определяется текущей стоимостью будущих прибылей, которые может получить собственник от владения этим объектом.

Социальные факторы:

1. Наличие и развитость инфраструктуры.
2. Демографическая ситуация и др.

Политические факторы:

1. Состояние законодательства в области оценки, собственности, налогообложения и т.д.;

2. Политико-правовая ситуация в стране.

Опыт показал, что в современных условиях при определении рыночной стоимости объекта оценки необходимо учитывать как внутренние, так и внешние факторы.

Рынок недвижимости, его структура и объекты

Рынок недвижимости – сектор национальной рыночной экономики, представляющий собой совокупность объектов недвижимости, экономических субъектов, оперирующих на рынке, процессов функционирования рынка, т.е. процессов производства (создания), потребления (использования) и обмена объектов недвижимости и управления рынком, и механизмов, обеспечивающих функционирование рынка (инфраструктуры и правовой среды рынка). В соответствии с приведенным определением, структура рынка включает: объекты недвижимости

- субъекты рынка
- процессы функционирования рынка
- механизмы (инфраструктуру) рынка.
- Для целей анализа рынка и управления его созданием и развитием объекты недвижимости необходимо структурировать, т.е. выделять те или иные однородные группы. В

законодательных, нормативных, методических актах и документах применяется классификация объектов по различным основаниям: по физическому статусу, назначению, качеству, местоположению, размерам, видам собственности (принадлежности на праве собственности), юридическому статусу (принадлежности на праве пользования). По физическому статусу выделяют:

земельные участки;

• жилье (жилые здания и помещения);

• нежилые здания и помещения, строения, сооружения;

В соответствии с ЗК РФ земли в Российской Федерации по целевому назначению подразделяются на следующие категории: земли сельскохозяйственного назначения;

• земли населенных пунктов;

• земли промышленности, энергетики, транспорта, связи, радиовещания,

телевидения, информатики, земли для обеспечения космической деятельности, земли обороны, безопасности и земли иного специального назначения; земли особо охраняемых территорий и объектов;

• земли лесного фонда;

• земли водного фонда;

• земли запаса.

Земельные участки в городах, поселках, других населенных пунктах в пределах их черты (земли особо охраняемых территорий и объектов) в соответствии с градостроительными регламентами делятся на следующие территориальные зоны: жилая;

• общественно-деловая;

• производственная;

• инженерных и транспортных инфраструктур;

• рекреационная;

• сельскохозяйственного использования;

• специального назначения;

• военных объектов;

• иные территориальные зоны.

• жилье (жилые здания и помещения):

• многоквартирные жилые дома, квартиры в них и др. помещения для

постоянного проживания (в домах отдыха, гостиницах, больницах, школах и т.п.); индивидуальные и двух - четырех семейные малоэтажные жилые дома (старая • застройка и дома традиционного типа - домовладения и нового типа – коттеджи, таунхаусы); коммерческая недвижимость:

• офисные здания и помещения административно-офисного назначения;

• гостиницы, мотели, дома отдыха;

• магазины, торговые центры;

• рестораны, кафе и др. пункты общепита;

• пункты бытового обслуживания, сервиса.

промышленная недвижимость:

• заводские и фабричные помещения, здания и сооружения производственного

• назначения; мосты, трубопроводы, дороги, дамбы и др. инженерные сооружения;

• паркинги, гаражи;

• склады, складские помещения.

• недвижимость социально-культурного назначения:

• здания правительственных и административных учреждений;

• культурно-оздоровительные, образовательные, спортивные объекты;

• религиозные объекты.

Сегментирование земельного рынка

Земли в Российской Федерации по целевому назначению подразделяются на следующие категории:

- земли сельскохозяйственного назначения; - земли населенных пунктов;
- земли промышленности, энергетики, транспорта, связи, радиовещания, телевидения, информатики, земли для обеспечения космической деятельности, земли обороны, безопасности и земли иного специального назначения;
- земли особо охраняемых территорий и объектов;
- земли лесного фонда; - земли водного фонда;
- земли запаса.

Правовой режим земель определяется исходя из их принадлежности к той или иной категории и разрешенного использования в соответствии с зонированием территорий. В соответствии с законодательством возможен перевод земельного участка из одной категории в другую. Целевым назначением и разрешенным использованием образуемых земельных участков признаются целевое назначение и разрешенное использование земельных участков, из которых при разделе, объединении, перераспределении или выделе образуются земельные участки. Земельные участки могут быть выведены из оборота либо ограничены в обороте.

Земельные участки, отнесенные к землям, изъятым из оборота, не могут предоставляться в частную собственность, а также быть объектами сделок, предусмотренных гражданским законодательством. Земельные участки, отнесенные к землям, ограниченным в

обороте, не предоставляются в частную собственность, за исключением случаев, установленных федеральными законами. Каждый земельный участок, сведения о котором внесены в государственный кадастр недвижимости, имеет не повторяющийся во времени и на территории Российской Федерации государственный учетный номер (кадастровый номер).

Кадастровые номера присваиваются объектам недвижимости органом кадастрового учета. Все земельные участки, независимо от форм собственности, подлежат государственному кадастровому учету.

1 марта 2008 года вступил в силу Федеральный закон «О государственном кадастре недвижимости», в соответствии с которым создается единый систематизированный свод сведений о недвижимом имуществе. Объектами государственного кадастрового учета являются земельные участки, здания, сооружения, помещения, объекты незавершенного строительства.

Определение сегмента рынка, к которому принадлежит оцениваемый объект

Согласно п. 10 ФСО № 7, для определения стоимости недвижимости оценщик исследует рынок в тех его сегментах, к которым относятся фактическое использование оцениваемого объекта и другие виды использования, необходимые для определения его стоимости.

Объектом оценки является: земельные участки земли сельскохозяйственного назначения, разрешенное использование: для сельскохозяйственного производства.

Объекты оценки расположены: Калужская область, Дзержинский район, в районе д.Косатынь, коммуникации расположены по границе участка. Ближайшими застройками являются жилые строения. Инфраструктура района развита.

Таким образом, можно сделать вывод, что Объект оценки относится к земельным участкам для ведения сельского хозяйства. На основании вышеизложенного, а также описания, приведенного в разделе 3. «Характеристика объекта оценки», альтернативные варианты использования оцениваемого объекта не рассматривались.

Учитывая, что Объект оценки расположен по адресу Калужская область, Дзержинский район, в районе д.Косатынь, далее проводится исследование рынка земельных участков в Калужской области.

Обзор рынка земельных участков сельскохозяйственного назначения Калужской области

Обзор рынка земельных участков Калужской области

Земельный фонд Российской Федерации – это вся ее территория, т. е. вся земля в пределах государственных границ страны.

По данным Управления Федеральной службы государственной регистрации, кадастра и картографии по Калужской области, земельный фонд Калужской области по состоянию на 01 января 2020 года составлял 2977,7 тыс. га. Среди всех категорий земель преобладали земли сельскохозяйственного назначения (60,94%), земли лесного фонда (22,94%) и земли населенных пунктов (16,12%).

Рынок земли – сфера товарного оборота земельных угодий, которые можно использовать либо для земледелия, либо для строительства зданий, сооружений, объектов инфраструктуры.

В целом на рынке земельных участков существует тенденции, характерные для всего рынка недвижимости - при срочной продаже цены снижаются, в остальных случаях - держатся на прежнем уровне, или снижаются значительно медленнее.

Возможны два варианта развития рынка:

1. Рынок пойдет по пути продавца и цены останутся на прежнем уровне, а покупатели будут к ним приспосабливаться.

2. Рынок пойдет по пути покупателя и цены начнут снижаться.

Рынок земельных участков можно условно разделить на следующие группы:

- земли под жилую застройку (ИЖС, ЛПХ и т.п.);
- земли, предназначенные под промышленную застройку (под производство, под складской комплекс, под АЗС и т.п.);
- земли, предназначенные под постройку объектов коммерческого использования (под торговый комплекс, под офисное здание и т.п.);
- земли сельскохозяйственного назначения.

На рынке г. Калуги представлены предложения земельных участков (см. рис 1) в соотношении с разрешённым использованием:



Рисунок 1 - Предложения земельных участков в г. Калуге

На рынке земельных участков г. Калуги в большем объеме (85%) предложений составляют объекты, предназначенные для индивидуального строительства. Земли сельскохозяйственного назначения на рынке г. Калуге представлены в минимальном количестве, поэтому к анализу не рассматривались.

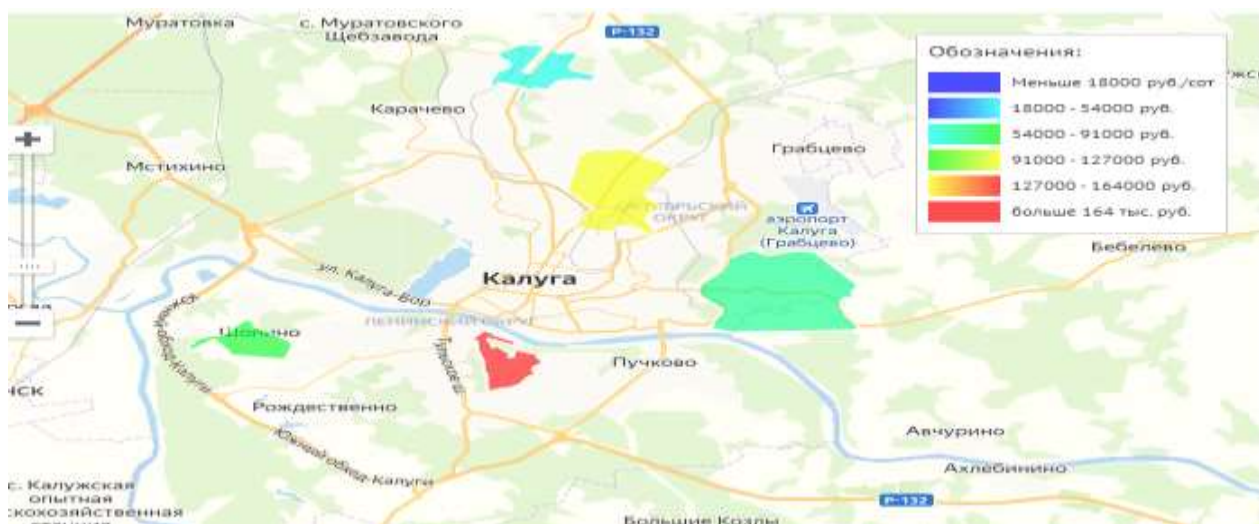


Рисунок 2 Тепловая карта недвижимости

Анализируя колебания приложения земельных участков на Калужском рынке недвижимости (см. табл. 1 и рис 2) за период с апреля 2019 года по апрель 2020 года можно сделать вывод, что участки с максимальной средней ценой (руб./сот) предложения находится в районе Ромоданово, а минимальная - в СНТ Резвань

Таблица 1 - Средняя цена предложения земельных участков (руб./сот)

Район-Средняя цена предложения (Максимальное количество объектов за год)

Ромоданово-286 940 руб./сот (262)

Кондрово -259 972 руб./сот (244)

Секиотово д.- 196 876 руб./сот (181)

Солнышко СТ- 165 296 руб./сот (76)

Новоскаковское д.-163 995 руб./сот (138)

Тимошево д- 144 479 руб./сот (147)

Некрасово д. -141 799 руб./сот (178)

Пучково д - 130 352 руб./сот (115)

Малинники-125 958 руб./сот (177)

Резвань СНТ-124 714 руб./сот (92)

В заданном периоде на рынке наблюдается рост предложения по выбранному типу недвижимости, так в апреле 2019 года предложение составляло 273 земельных участка, а в апреле 2020 года на продажу предлагается 485 земельных участков, т.е рост 78%.



Рисунок 3 - Количественная характеристика предложения земельных участков

В заданном периоде на рынке наблюдается рост цены по выбранному типу недвижимости (земельный участок, предназначенный для огородничества), что создает предпосылки для увеличения количества предложений в краткосрочной перспективе (см. рис 4).

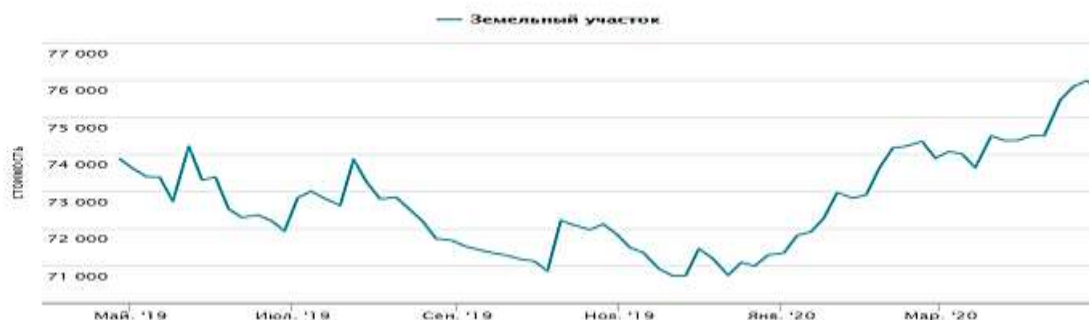


Рисунок 4 - Динамика рынка недвижимости

Так в апреле 2019 года цена предложения составляла 73 876 руб\сот., а в апреле 2020 года - 75 985 руб\сот., т.е. рост 2,85%.

Анализируя прогнозы ведущих аналитических агентств таких как: «www.knightfrank.ru», «blackwood.ru», «www.colliers.com», можно сделать вывод, что ажиотаж на рынке земельных участков не продлится долго, еще до начала пандемии и падения рубля продавцы столкнулись со снижением спроса. Причина - рост цен, опережающий рост доходов населения. Поддержать интерес граждан к покупке должно было дальнейшее уменьшение ставок по ипотеке, о котором теперь говорить не приходится.

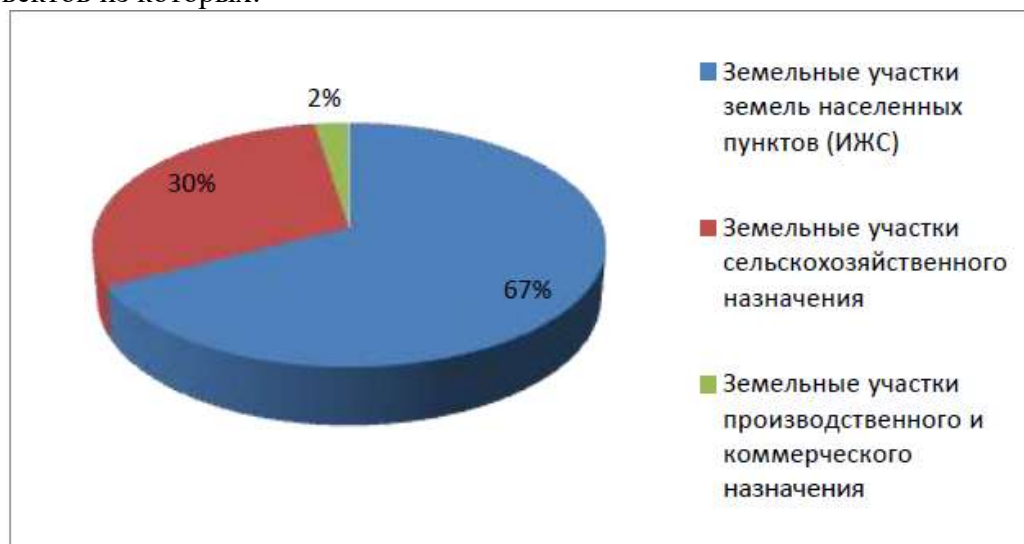
Список использованных источников

1. [Электронный ресурс]. – URL: <https://kaluga.etagi.com/analytics>
2. [Электронный ресурс]. – URL: <https://kaluga.naydidom.com/tseny/adtype-kupit>
3. [Электронный ресурс]. – URL: <http://www.rlt24.com/prices/kaluga>

Данный анализ отражает реальную ситуацию на рынке коммерческой недвижимости.

Интервал осуществляемого исследования принят равным месяцу. В данном случае исследуемый месяц – май 2018 г.

Общее количество предложений по продаже земель в Калужской области составило 6 104 объектов из которых:



Источник информации: Анализ оценки

Анализ показывает, что больше всего представлено к продаже земельных участков под ИЖС (67%), в то время как наименьшее количество предложений приходится на земельные участки производственного и коммерческого назначения (2%).

Спрос

Продажи

Для анализа цен предложений продажи земельных участков для сельскохозяйственного использования были рассмотрены и отобраны доступные объявления предложений продажи в

данном сегменте рынка недвижимости. В итоге были проанализированы цены на участки для сельскохозяйственного использования в Калужской области за май 2018 г.

Диапазон цен на земли для сельскохозяйственного использования в Калужской области за май 2018г.

Вид сделки	Диапазон цен		Среднее значение
	min	max	
Продажа (руб./кв. м) без НДС	292	1 100	635

Источник информации: Анализ оценщика

Анализ показывает, что минимальная цена на рынке земельных участков для сельскохозяйственного использования составляет 292 руб./кв. м, а максимальная – 1 100 руб./кв.м. Среднее значение стоимости составляет 635 руб./кв. м.

Выводы

На основании выше представленного анализа рынка земельных участков, можно сделать следующие выводы:

- больше всего представлено к продаже земельных участков под ИЖС (67%), в то время как наименьшее количество предложений приходится на земельные участки производственного и коммерческого назначения (2%);
- минимальная цена на рынке земельных участков для сельскохозяйственного использования составляет 292 руб./кв. м, а максимальная – 1 100 руб./кв. м. Среднее значение стоимости составляет 635 руб./кв. м.

Калужская область, расположенная в центре Европейской части России, является типичным регионом сельскохозяйственного землепользования нечерноземной зоны. Последствия системного кризиса, с которым столкнулся аграрный сектор России в последние 20 лет, и в особенности нечерноземные ее регионы, прослеживаются здесь в полной мере. Однако, благодаря активно внедряемой в регионе инвестиционной политике, и в сельскохозяйственной отрасли постепенно происходят положительные изменения. По данным Управления Федеральной службы государственной регистрации, кадастра и картографии по Калужской области, земельный фонд Калужской области по состоянию на 01.01.2016 составлял 2977,7 тыс. га. Среди всех категорий земель преобладали земли сельскохозяйственного назначения (61,05%), земли лесного фонда (22,94%) и земли населенных пунктов (7,79%).

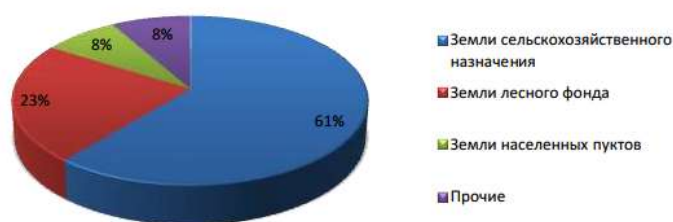


Рис. Распределение земельного фонда Калужской области

Согласно официальной статистике почти три четверти всех сельскохозяйственных угодий занимают пахотные земли – это 851,1 тыс. га. Пастбищами заняты 151,3 тыс. га, сенокосами – 95,3 тыс. га, залежами - 29,9 тыс. га, многолетними насаждениями – 14,8 тыс. га.

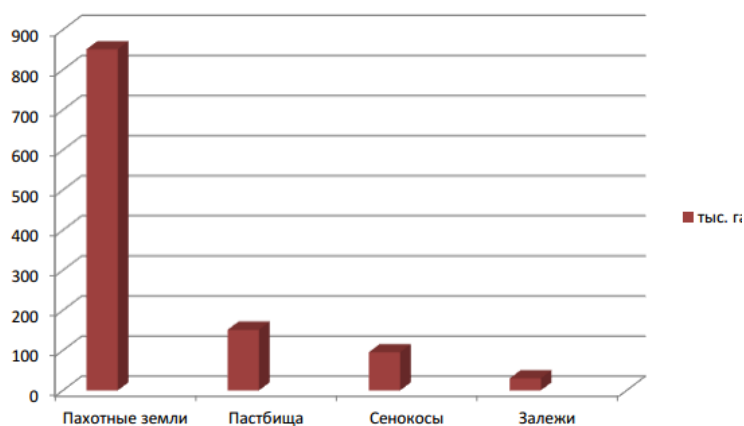


Рис. Структура земель сельскохозяйственного назначения в Калужской области

Особенности сельскохозяйственного землепользования Калужской области. Одной из главных проблем сельскохозяйственного землепользования Калужской области, является забрасывание земель, и как следствие, зарастание сельскохозяйственных полей кустарником и мелколесьем. Главным фактором, сдерживающим развитие сельского хозяйства, является низкое потенциальное плодородие преобладающих дерново-подзолистых почв. Содержание гумуса колеблется в пределах от 1,4% до 2%, следовательно, без внесения органических удобрений получение высоких урожаев не представляется возможным. Почвы региона также характеризуются повышенной кислотностью и нуждаются в известковании и иных улучшающих агрохимических и агротехнических мероприятиях. Более высоким плодородием отличаются серые лесные почвы, распространенные в центральной и восточной части области, но и они зачастую заброшены. Значительная часть земель в южных районах области подвержена радиоактивному загрязнению. Природно-климатические особенности региона и экономическая ситуация также оказывает влияние на характер сельскохозяйственного землепользования Калужской области. Сельскохозяйственные угодья чередуются с лесными, болотными и луговыми массивами. Экономическая ситуация 90-х годов XX века характеризовалась развалом хозяйствующих субъектов советской эпохи и, как следствие, тотальным прекращением использования сельскохозяйственных земель по их назначению. В результате активизировались процессы деградации земель: зарастание древесно-кустарниковой растительностью, засорение, заболачивание, проникновение вредных инвазивных видов растений. Сокращение затрат на внесение удобрений привело к повсеместному снижению плодородия почв. В настоящее время около половины земель сельскохозяйственного назначения находится в государственной и муниципальной собственности, остальные земли принадлежат физическим и юридическим лицам (агрохолдингам, крестьянским фермерским хозяйствам, личным подсобным хозяйствам граждан). Насчитывается свыше 320 сельскохозяйственных организаций, около 2 300 крестьянских фермерских хозяйств и свыше 106 тысяч владельцев личных подсобных хозяйств.

Ценообразующие факторы

Пахотные земли Пастбища Сенокосы Залежи тыс. га 57 Наиболее существенное влияние на рынок недвижимости оказывают такие ценообразующие факторы как: объективные факторы – это экономические факторы, которые определяют • средний уровень цен конкретных сделок субъектами недвижимости. Их можно подразделить на макроэкономические (факторы, связанные с общей конъюнктурой рынка – налоги, пошлины, динамика курса доллара, инфляция, безработица, уровень и условия оплаты труда, потребность в объектах недвижимости, развитие внешнеэкономической деятельности и т.д.) и микроэкономические (факторы, характеризующие объективные параметры конкретных сделок); физические факторы – местонахождение (удаленность от центра, степень • развития инфраструктуры и транспортного сообщения, архитектурно- конструктивные решения, состояние объекта

недвижимости, наличие коммуникаций); факторы, влияющие на скорость продажи – количество аналогичных предложений, их соотношение со спросом именно в этой части города, характер сделки («прямая» или «встречная» продажа), юридическая «чистота» объекта; факторы, связанные с феноменом массового осознания и факторы психологического характера (реклама, инфляционные ожидания, симпатии, осведомленность и т.д.). Источник информации: <http://geoblog.ru/technology/osobennosti-selskohozjajstvennogo-zemlepolzovanijakalugi/>; <http://48.rpn.gov.ru/node/5919>

Анализ основных факторов, влияющих на спрос/предложение и цены сопоставимых объектов недвижимости. На спрос и предложение объектов, аналогичных оцениваемому влияет: политическая и экономическая ситуация в стране; изменение курса валют; потребительские вкусы или предпочтения покупателей/продавцов; количество покупателей/продавцов; уровень денежных доходов покупателей; цены на сопряженные товары (взаимозаменяющие); потребительские ожидания относительно будущих цен и доходов; сезонность.

относительно будущих цен и доходов; сезонность.



Объявления

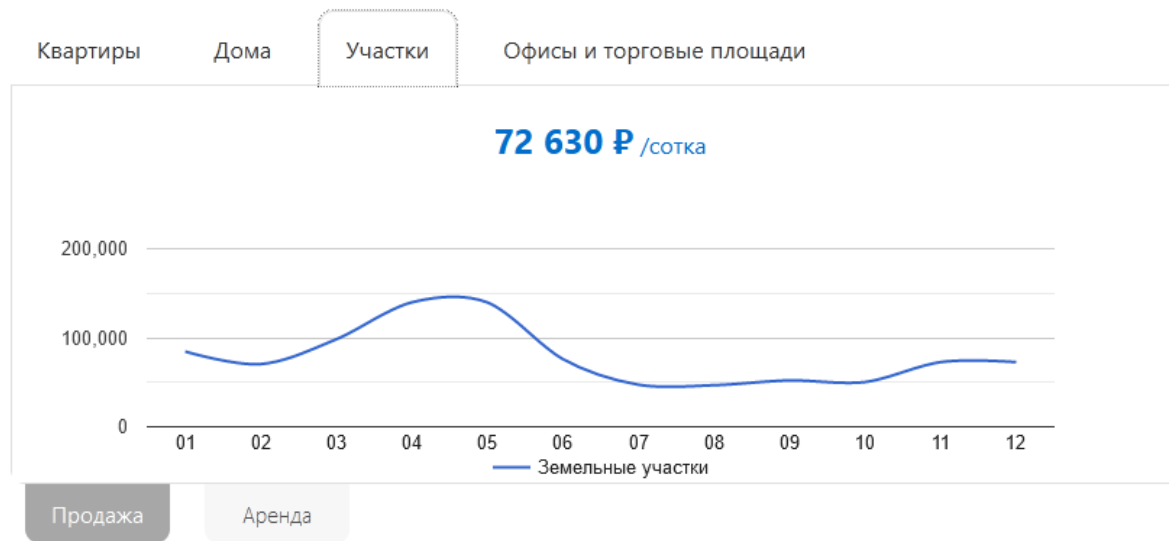
Каталог новостроек

Цены на недвижимость

Рейтинг риэлторов и агентств

Калужская область > Калуга > Средние цены > динамика > 2022

Динамика цен на недвижимость в 2022 году в Калуге по месяцам



Архив цен на жилую недвижимость в Калуге

Месяц	Квартиры ₽/м²	Вторичка новостройки ₽/м²	Дома ₽	Земля ₽/сотка	Аренда 1-комн. 2-комн. ₽/месяц
Январь	71 921 8 объявлений	78 305 7 объявлений	2 563 333 3 объявления	84 456 6 объявлений	
Февраль	92 522 16 объявлений	96 937 15 объявлений	3 700 000 4 объявления	70 420 10 объявлений	
Март	82 758 51 объявление	94 721 39 объявлений 100 422 2 объявления	6 264 286 14 объявлений	98 268 9 объявлений	15 000 1 объявление 19 000 2 объявления
Апрель	88 325 154 объявления	97 508 120 объявлений 100 422	6 661 036 28 объявлений	139 793 17 объявлений	

Таблица 2 Анализ фактических цен в районе расположения объекта оценки

№	Населенный пункт	Площадь участка, сот.	Цена участка, руб.	Цена 1 сот. участка, руб.	Источник информации
1	Калужская область, Жуковский район, Никольское село	670	45 000 000	67 164,18	https://kaluga.cian.ru/sale/suburban/202755777/
2	Калужская область, Боровский район, деревня Комлево	280	17 000 000	60 714	https://www.domofond.ru/uchastokzemli-na-prodazhu-borovsk-2148911810
3	Калужская область, Дзержинский район, деревня Лужное	50	1 050 000	21 000	https://www.domofond.ru/uchastokzemli-na-prodazhu-tovarkovo-197868534
4	Калужская область, Дзержинский район, деревня Камельгино	95	2 000 000	21 053	https://www.domofond.ru/uchastokzemli-na-prodazhu-medyn-

					4426846338
5	Калужская область, Медынский район, Хорошая деревня	119	400 000	3 342	https://www.domofond.ru/uchastokzemli-na-prodazhu-kondrovo-2901394141
6	Калужская область, Малоярославецкий район, сельское поселение Село Коллонтай	150	4 000 000	26 667	https://www.domofond.ru/uchastokzemli-na-prodazhu-obninsk-5419218753
7	Калужская область, Боровский район, Коростелево деревня	101	3 100 000	30 693,07	https://kaluga.cian.ru/sale/suburban/245702862/
8	Калужская область, Дзержинский район, сельское поселение Деревня Никольское	440	12 000 000	27 273	https://www.domofond.ru/uchastokzemli-na-prodazhu-kondrovo-4367612238
9	Калужская область, Жуковский район, сельское поселение Село Высокиничи	200	5 000 000	25 000	https://www.domofond.ru/uchastokzemli-na-prodazhu-zhukov-4946800579
10	Калужская область, Тарусский район, деревня Строитель, Речная улица, 18	100	3 500 000	35 000	https://www.domofond.ru/uchastokzemli-na-prodazhu-tarusa-3137440482
11	Калужская область, Дзержинский район, поселок Учхоза Лев-Толстовского Сельскохозяйственного Техникума, улица Сосновый Бор, 22	20	4 500 000	225 000	https://www.avito.ru/kaluga/zemelnye_uchastki/uchastok_20_sot_snt_dnp_1403821654
12	Калужская область, Малоярославецкий район, сельское поселение Деревня Берёзовка	880	9 500 000	10 795	https://www.domofond.ru/uchastokzemli-na-prodazhu-detchino-4699398438
13	Калужская область, 29К-001, Калуга, Калужская область	400	4 900 000	12 250	https://www.domofond.ru/uchastokzemli-na-prodazhu-kaluga-6007213091
14	Калужская область, Малоярославецкий район, сельское поселение Воробьёво	265	3 500 000	13 208	https://www.domofond.ru/uchastokzemli-na-prodazhu-kaluga-185065343

Выводы: Таким образом, стоимость земельных участков находится в диапазоне 3 342 – 225 000 руб./ кв. м Среднее арифметическое значение 41 368,52 руб./кв. м В целом, разброс стоимостей связан с площадью, наличием коммуникаций и другими факторами. Коэффициент вариации 134,83%, что говорит о неоднородности выборки, связанной с вышеприведенными параметрами.

Обзор рынка земельных участков Калужской области

Согласно с оценками специалистов в радиусе 15 км от МКАД освоено более 80% земель, в радиусе 15-50 км распродано более 50% территорий, которые пригодны для индивидуального жилищного строительства. Анализируя эти данные, можно сделать простой вывод – рынок загородной недвижимости испытывает острый недостаток земельных участков. Однако говорить о том, что земли нет, неверно. Крупные строительные компании раскупили земельные владения, которые в данный момент простаивают без дела. Специалисты полагают, что земельные магнаты выжидают время, когда земля достигнет своей максимальной стоимости.

Ситуация на земельном рынке осложняется и властями, которые препятствуют переводу земель из категории сельхоз назначения в другие, пригодные для застройки. Вот и получается, что свободные земли есть, но строительство на них не ведется.

Особой популярностью у покупателей пользуется продажа домовладений по Синопольскому шоссе – удобное расположение, развитая инфраструктура и благоприятная экологическая ситуация способствует повышению спроса на недвижимость, расположенную в этом направлении.

Анализ основных ценообразующих факторов

Таблица 5. Продолжение.

№	Классы земельных участков	Принадлежность к категориям в соответствии с Земельным кодексом РФ [10]	Основные виды разрешенного использования (ВРИ) (в соответствии с типовым перечнем)	Номер ВРИ
3	Земельные участки сельскохозяйственного назначения	Земли с/х назначения Земли населенных пунктов	Сельскохозяйственное использование (ведение сельского хозяйства) - осуществление хозяйственной деятельности, связанной с выращиванием сельскохозяйственных культур, производством продукции животноводства, объектов сельскохозяйственного назначения, в том числе размещение зданий и сооружений, используемых для хранения и переработки сельскохозяйственной продукции	1.1-1.20
4	Земельные участки под жилую застройку			
4.1	Земельные участки под МЖС	Земли населенных пунктов	Земельные участки, предназначенные для размещения среднеэтажных жилых домов. Земельные участки, предназначенные для размещения многоэтажных жилых домов.	2.5-2.7.1
4.2	Земельные участки под ИЖС	Земли населенных пунктов Земли с/х назначения	Земельные участки для размещения объектов индивидуального жилищного строительства. Земельные участки для ведения личного подсобного хозяйства (приусадебные участки). Земельные участки для размещения индивидуальных придомовых хозяйственных построек, в том числе бань, сараев, хозблоков и др., не используемых в коммерческих целях. Земельные участки, находящиеся в составе дачных, садоводческих и огороднических объединений	2.1-2.3, 2.7

В ходе анализа рынка, нормативно-методической базы оценки, в том числе ФСО № 7, а так же согласно данным исследований, проведенным Приволжским центром методического и информационного обеспечения оценки (Справочник оценщика недвижимости – 2022, том.1,2.Земельные участки, под ред.Лейфера Л.А, выявлены следующие ценообразующие факторы (элементы сравнения): 1. Передаваемые имущественные права, ограничения (обременения) этих прав 2. Условия финансирования состоявшейся или предполагаемой сделки 3. Условия продажи 4. Условия рынка (изменение цен за период между датами сделки и оценки) 5. Условия рынка (скидки к ценам предложений) 6. Вид использования и (или) зонирование 7. Местоположение 8. Физические характеристики объекта (площадь) 9. Физические характеристики объекта (рельеф) 10. Экономические характеристики 11. Наличие движимого имущества 12. Другие характеристики (элементы) влияющие на стоимость (обеспеченность инженерными коммуникациями)

В меньшей степени на стоимость земельного участка влияют инженерно- геологические условия и асфальтирование участка. При анализе условий финансирования рассматриваются

субъективные договорные условия расчетов по сделке, для объекта-аналога и планируемой для объекта оценки.

При этом возможны варианты:

- Продавец кредитует покупателя по части платежа за покупку с условиями, отличающимися от условий на рынке капитала (процент по кредиту ниже рыночного) или предоставляет ему беспроцентную отсрочку платежей.

- Платеж по сделке с объектом-аналогом полностью или частично осуществляется не деньгами, а эквивалентном денежных средств (уменьшается сумма наличных денег, участвующих в сделке), в том числе путем: передачи пакета ценных бумаг, включая закладные; передача материальных ресурсов.

В этом случае осуществляется оценка рыночной стоимости упомянутого платежного средства и именно сумма, соответствующая этой стоимости (а не сумма, указанная в договоре купли-продажи недвижимости) считается ценой (или соответствующей частью цены) сделки. Нестандартные условия финансирования не типичны для рынка земельных участков, данный фактор практически не влияет на цены предложений земельных участков.

В большей степени на стоимость земельного участка оказывает влияние такого фактора как месторасположение. Влияние данного фактора в зависимости от категории земли и ее назначения, учитывает: месторасположение относительно областного центра, райцентров, внутри города, относительно автомагистралей, красной линии наличие свободного подъезда и пр. Для земель Московской области основной фактор влияния на стоимость имеет такой показатель как удаленность от МКАД. Согласно исследованиям, проведенным НЦПО5, наиболее влияние удаленность от МКАД влияет на стоимость земли под индустриальную (производственно-складскую) застройку и на стоимость земли коммерческого назначения.

Таблица 3. Таблица корректировочных коэффициентов для ЗУ офисно-административного назначения по ofertам

Расстояние, км.	Аналоги, расстояние, км.																								
	1	2	3	4	5	6	7	8	9	10	11	12	13	14	15	16	17	18	19	20	21	22	23	24	
Объекты оценки, км.	1	1,00	2,06	3,19	4,32	5,46	6,62	7,79	8,97	10,16	11,35	12,55	13,76	14,97	16,19	17,41	18,64	19,87	21,10	22,34	23,58	24,83	26,08	27,33	28,58
	2	0,48	1,00	1,53	2,08	2,63	3,19	3,75	4,32	4,89	5,46	6,04	6,62	7,20	7,79	8,38	8,97	9,56	10,16	10,75	11,35	11,95	12,55	13,15	13,76
	3	0,31	0,65	1,00	1,35	1,71	2,08	2,44	2,81	3,19	3,56	3,94	4,32	4,70	5,08	5,46	5,85	6,23	6,62	7,01	7,40	7,79	8,18	8,58	8,97
	4	0,23	0,48	0,74	1,00	1,27	1,53	1,80	2,08	2,35	2,63	2,91	3,19	3,47	3,75	4,03	4,32	4,60	4,89	5,18	5,46	5,75	6,04	6,33	6,62
	5	0,18	0,36	0,58	0,79	1,00	1,21	1,43	1,64	1,86	2,08	2,30	2,52	2,74	2,96	3,19	3,41	3,64	3,86	4,09	4,32	4,54	4,77	5,00	5,23
	6	0,15	0,31	0,48	0,65	0,83	1,00	1,18	1,35	1,53	1,71	1,90	2,08	2,26	2,44	2,63	2,81	3,00	3,19	3,37	3,56	3,75	3,94	4,13	4,32
	7	0,13	0,27	0,41	0,55	0,70	0,85	1,00	1,15	1,30	1,46	1,61	1,77	1,92	2,08	2,23	2,39	2,55	2,71	2,87	3,03	3,19	3,35	3,51	3,67
	8	0,11	0,23	0,36	0,48	0,61	0,74	0,87	1,00	1,13	1,27	1,40	1,53	1,67	1,80	1,94	2,08	2,21	2,35	2,49	2,63	2,77	2,91	3,05	3,19
	9	0,10	0,20	0,31	0,43	0,54	0,65	0,77	0,88	1,00	1,12	1,24	1,35	1,47	1,59	1,71	1,83	1,96	2,08	2,20	2,32	2,44	2,57	2,69	2,81
	10	0,09	0,18	0,28	0,38	0,48	0,58	0,69	0,79	0,89	1,00	1,11	1,21	1,32	1,43	1,53	1,64	1,75	1,86	1,97	2,08	2,19	2,30	2,41	2,52
	11	0,08	0,17	0,25	0,34	0,44	0,53	0,62	0,71	0,81	0,90	1,00	1,10	1,19	1,29	1,39	1,48	1,58	1,68	1,78	1,88	1,98	2,08	2,18	2,28
	12	0,07	0,15	0,23	0,31	0,40	0,48	0,57	0,65	0,74	0,83	0,91	1,00	1,09	1,18	1,27	1,35	1,44	1,53	1,62	1,71	1,80	1,90	1,99	2,08
	13	0,07	0,14	0,21	0,29	0,36	0,44	0,52	0,60	0,68	0,76	0,84	0,92	1,00	1,08	1,16	1,24	1,33	1,41	1,49	1,58	1,66	1,74	1,83	1,91
	14	0,06	0,13	0,20	0,27	0,34	0,41	0,48	0,55	0,63	0,70	0,78	0,85	0,92	1,00	1,08	1,15	1,23	1,30	1,38	1,46	1,53	1,61	1,69	1,77
	15	0,06	0,12	0,18	0,25	0,31	0,38	0,45	0,52	0,58	0,65	0,72	0,79	0,86	0,93	1,00	1,07	1,14	1,21	1,28	1,35	1,43	1,50	1,57	1,64
	16	0,05	0,11	0,17	0,23	0,29	0,36	0,42	0,48	0,54	0,61	0,67	0,74	0,80	0,87	0,93	1,00	1,07	1,13	1,20	1,27	1,33	1,40	1,47	1,53
	17	0,05	0,10	0,16	0,22	0,27	0,33	0,39	0,45	0,51	0,57	0,63	0,69	0,75	0,81	0,88	0,94	1,00	1,06	1,12	1,19	1,25	1,31	1,38	1,44
	18	0,05	0,10	0,15	0,20	0,26	0,31	0,37	0,43	0,48	0,54	0,59	0,65	0,71	0,77	0,83	0,88	0,94	1,00	1,06	1,12	1,18	1,24	1,30	1,35
	19	0,04	0,09	0,14	0,19	0,24	0,30	0,35	0,40	0,45	0,51	0,56	0,62	0,67	0,72	0,78	0,83	0,89	0,94	1,00	1,06	1,11	1,17	1,22	1,28
	20	0,04	0,09	0,14	0,18	0,23	0,28	0,33	0,38	0,43	0,48	0,53	0,58	0,63	0,69	0,74	0,79	0,84	0,89	0,95	1,00	1,05	1,11	1,16	1,21
	21	0,04	0,08	0,13	0,17	0,22	0,27	0,31	0,36	0,41	0,46	0,51	0,55	0,60	0,65	0,70	0,75	0,80	0,85	0,90	0,95	1,00	1,05	1,10	1,15
	22	0,04	0,08	0,12	0,17	0,21	0,25	0,30	0,34	0,39	0,44	0,48	0,53	0,57	0,62	0,67	0,71	0,76	0,81	0,86	0,90	0,95	1,00	1,05	1,10
	23	0,04	0,08	0,12	0,16	0,20	0,24	0,29	0,33	0,37	0,42	0,46	0,50	0,55	0,59	0,64	0,68	0,73	0,77	0,82	0,86	0,91	0,95	1,00	1,05
	24	0,03	0,07	0,11	0,15	0,19	0,23	0,27	0,31	0,36	0,40	0,44	0,48	0,52	0,57	0,61	0,65	0,70	0,74	0,78	0,83	0,87	0,91	0,96	1,00

Таблица 4. Таблица корректировочных коэффициентов для ЗУ торгового назначения по офортам

Расстояние, км.	Аналоги, расстояние, км.																								
	1	2	3	4	5	6	7	8	9	10	11	12	13	14	15	16	17	18	19	20	21	22	23	24	
Объекты оценки, км.	1	1,00	2,00	3,00	4,00	5,02	6,02	7,03	8,03	9,04	10,05	11,05	12,06	13,07	14,07	15,08	16,09	17,10	18,10	19,11	20,12	21,13	22,14	23,14	24,15
	2	0,50	1,00	1,50	2,00	2,50	3,01	3,51	4,01	4,51	5,02	5,52	6,02	6,52	7,03	7,53	8,03	8,54	9,04	9,54	10,05	10,55	11,05	11,56	12,06
	3	0,33	0,67	1,00	1,33	1,67	2,00	2,34	2,67	3,01	3,34	3,68	4,01	4,35	4,68	5,02	5,35	5,68	6,02	6,36	6,69	7,03	7,36	7,70	8,03
	4	0,25	0,50	0,75	1,00	1,25	1,50	1,75	2,00	2,25	2,50	2,76	3,01	3,26	3,51	3,76	4,01	4,26	4,51	4,76	5,02	5,27	5,52	5,77	6,02
	5	0,20	0,40	0,60	0,80	1,00	1,20	1,40	1,60	1,80	1,90	2,20	2,40	2,60	2,81	3,01	3,21	3,41	3,61	3,81	4,01	4,21	4,41	4,61	4,82
	6	0,17	0,33	0,50	0,67	0,83	1,00	1,17	1,33	1,50	1,67	1,84	2,00	2,17	2,34	2,50	2,67	2,84	3,01	3,17	3,34	3,51	3,68	3,84	4,01
	7	0,14	0,28	0,43	0,57	0,71	0,86	1,00	1,14	1,29	1,43	1,57	1,72	1,86	2,00	2,15	2,29	2,43	2,58	2,72	2,86	3,01	3,15	3,29	3,44
	8	0,12	0,25	0,37	0,50	0,62	0,75	0,87	1,00	1,13	1,25	1,38	1,50	1,63	1,75	1,88	2,00	2,13	2,25	2,38	2,50	2,63	2,76	2,88	3,01
	9	0,11	0,22	0,33	0,44	0,55	0,67	0,78	0,89	1,00	1,11	1,22	1,33	1,45	1,56	1,67	1,78	1,89	2,00	2,11	2,23	2,34	2,45	2,56	2,67
	10	0,10	0,20	0,30	0,40	0,50	0,60	0,70	0,80	0,90	1,00	1,10	1,20	1,30	1,40	1,50	1,60	1,70	1,80	1,90	2,00	2,10	2,20	2,30	2,40
	11	0,09	0,18	0,27	0,36	0,45	0,54	0,64	0,73	0,82	0,91	1,00	1,09	1,18	1,27	1,36	1,46	1,55	1,64	1,73	1,82	1,91	2,00	2,09	2,19
	12	0,08	0,17	0,25	0,33	0,42	0,50	0,58	0,67	0,75	0,83	0,92	1,00	1,08	1,17	1,25	1,33	1,42	1,50	1,58	1,67	1,75	1,84	1,92	2,00
	13	0,08	0,15	0,23	0,31	0,38	0,46	0,54	0,61	0,69	0,77	0,85	0,92	1,00	1,08	1,15	1,23	1,31	1,39	1,46	1,54	1,62	1,69	1,77	1,85
	14	0,07	0,14	0,21	0,28	0,36	0,43	0,50	0,57	0,64	0,71	0,79	0,86	0,93	1,00	1,07	1,14	1,21	1,29	1,36	1,43	1,50	1,57	1,64	1,72
	15	0,07	0,13	0,20	0,27	0,33	0,40	0,47	0,55	0,60	0,67	0,75	0,80	0,87	0,93	1,00	1,07	1,13	1,20	1,27	1,33	1,40	1,47	1,53	1,60
	16	0,06	0,12	0,19	0,25	0,31	0,37	0,44	0,50	0,56	0,62	0,69	0,75	0,81	0,87	0,94	1,00	1,06	1,13	1,19	1,25	1,31	1,38	1,44	1,50
	17	0,06	0,12	0,18	0,23	0,29	0,35	0,41	0,47	0,53	0,59	0,65	0,71	0,76	0,82	0,88	0,94	1,00	1,06	1,12	1,18	1,24	1,29	1,35	1,41
	18	0,06	0,11	0,17	0,22	0,28	0,33	0,39	0,44	0,50	0,55	0,61	0,67	0,72	0,78	0,83	0,89	0,94	1,00	1,06	1,11	1,17	1,22	1,28	1,33
	19	0,05	0,10	0,16	0,21	0,26	0,32	0,37	0,42	0,47	0,53	0,58	0,63	0,68	0,74	0,79	0,84	0,89	0,95	1,00	1,05	1,11	1,16	1,21	1,26
	20	0,05	0,10	0,15	0,20	0,25	0,30	0,35	0,40	0,45	0,50	0,55	0,60	0,65	0,70	0,75	0,80	0,85	0,90	0,95	1,00	1,05	1,10	1,15	1,20
	21	0,05	0,09	0,14	0,19	0,24	0,28	0,33	0,38	0,43	0,48	0,52	0,57	0,62	0,67	0,72	0,76	0,81	0,86	0,90	0,95	1,00	1,05	1,10	1,14
	22	0,05	0,09	0,14	0,18	0,23	0,27	0,32	0,36	0,41	0,45	0,50	0,54	0,59	0,64	0,68	0,73	0,77	0,82	0,86	0,91	0,95	1,00	1,05	1,09
	23	0,04	0,09	0,13	0,17	0,22	0,26	0,30	0,35	0,39	0,43	0,48	0,52	0,56	0,61	0,65	0,70	0,74	0,78	0,83	0,87	0,91	0,96	1,00	1,04
	24	0,04	0,08	0,12	0,17	0,21	0,25	0,29	0,33	0,37	0,42	0,46	0,50	0,54	0,58	0,62	0,67	0,71	0,75	0,79	0,83	0,87	0,92	0,96	1,00

Таблица 5. Таблица корректировочных коэффициентов для ЗУ производственно-складского назначения по офортам

Расстояние, км.	Аналоги, расстояние, км.																								
	1	2	3	4	5	6	7	8	9	10	11	12	13	14	15	16	17	18	19	20	21	22	23	24	
Объекты оценки, км.	1	1,00	1,67	2,33	2,78	3,28	3,75	4,30	4,64	5,05	5,47	5,87	6,26	6,64	7,01	7,38	7,74	8,09	8,44	8,78	9,12	9,46	9,79	10,11	10,44
	2	0,60	1,00	1,35	1,67	1,97	2,25	2,52	2,78	3,03	3,28	3,52	3,75	3,98	4,20	4,42	4,64	4,85	5,06	5,27	5,47	5,67	5,87	6,06	6,26
	3	0,44	0,74	1,00	1,24	1,46	1,67	1,87	2,06	2,23	2,40	2,57	2,74	2,91	3,07	3,23	3,40	3,56	3,73	3,90	4,06	4,23	4,39	4,56	4,74
	4	0,36	0,60	0,81	1,00	1,18	1,35	1,51	1,67	1,82	1,97	2,11	2,25	2,39	2,52	2,65	2,78	2,91	3,03	3,16	3,28	3,40	3,52	3,64	3,75
	5	0,30	0,51	0,69	0,85	1,00	1,14	1,28	1,41	1,54	1,67	1,79	1,91	2,02	2,14	2,25	2,36	2,47	2,57	2,68	2,78	2,88	2,98	3,08	3,18
	6	0,27	0,44	0,60	0,74	0,87	1,00	1,12	1,24	1,35	1,46	1,56	1,67	1,77	1,87	1,97	2,06	2,16	2,25	2,34	2,43	2,52	2,61	2,70	2,78
	7	0,24	0,40	0,54	0,66	0,78	0,89	1,00	1,10	1,20	1,30	1,40	1,49	1,58	1,67	1,75	1,84	1,92	2,00	2,08	2,17	2,25	2,33	2,41	2,48
	8	0,22	0,38	0,48	0,60	0,71	0,81	0,91	1,00	1,09	1,18	1,26	1,35	1,43	1,51	1,59	1,67	1,74	1,82	1,89	1,97	2,04	2,11	2,18	2,25
	9	0,20	0,33	0,44	0,55	0,65	0,74	0,83	0,92	1,00	1,08	1,16	1,24	1,31	1,39	1,46	1,53	1,60	1,67	1,74	1,80	1,87	1,93	2,00	2,06
	10	0,18	0,30	0,41	0,51	0,60	0,69	0,77	0,85	0,93	1,00	1,07	1,14	1,21	1,28	1,35	1,43	1,48	1,54	1,61	1,67	1,73	1,79	1,85	1,91
	11	0,17	0,28	0,38	0,47	0,56	0,64	0,72	0,79	0,86	0,92	1,00	1,07	1,13	1,19	1,26	1,32	1,38	1,44	1,50	1,55	1,61	1,67	1,72	1,78
	12	0,16	0,27	0,36	0,44	0,52	0,60	0,67	0,74	0,81	0,87	0,94	1,00	1,06	1,12	1,18	1,24	1,29	1,35	1,40	1,46	1,51	1,56	1,62	1,67
	13	0,15	0,25	0,34	0,42	0,49	0,57	0,65	0,70	0,76	0,82	0,88	0,94	1,00	1,06	1,11	1,17	1,22	1,27	1,32	1,37	1,42	1,47	1,52	1,57
	14	0,14	0,24	0,32	0,40	0,47	0,54	0,60	0,66	0,72	0,78	0,84	0,89	0,95	1,00	1,05	1,10	1,15	1,20	1,25	1,30	1,35	1,40	1,44	1,49
	15	0,14	0,23	0,30	0,38	0,44	0,51	0,57	0,63	0,69	0,74	0,80	0,85	0,90	0,95	1,00	1,05	1,10	1,14	1,19	1,24	1,28	1,33	1,37	1,41
	16	0,13	0,22	0,29	0,36	0,42	0,48	0,54	0,60	0,65	0,71	0,76	0,81	0,86	0,91	0,95	1,00	1,05	1,10	1,14	1,18	1,22	1,26	1,31	1,35
	17	0,12	0,21	0,28	0,34	0,41	0,46	0,52	0,57	0,63	0,68	0,73	0,77	0,82	0,87	0,91	0,96	1,00	1,04	1,08	1,13	1,17	1,21	1,25	1,29
	18	0,12	0,20	0,27	0,33	0,39	0,44	0,50	0,55	0,60	0,65	0,70	0,74	0,79	0,83	0,87	0,91	0,96	1,00	1,04	1,08	1,12	1,16	1,20	1,24
	19	0,11	0,19	0,26	0,32	0,37	0,43	0,48	0,53	0,58	0,62	0,67	0,71	0,76	0,80	0,84	0,88	0,92	0,96	1,00	1,04	1,08	1,11	1,15	1,19
	20	0,11	0,18	0,25	0,30	0,36	0,41	0,46	0,51	0,55	0,60	0,64	0,69	0,73	0,77	0,81	0,85	0,89	0,93	0,96	1,00	1,04	1,07	1,11	1,14
	21	0,11	0,18	0,24	0,29	0,35	0,40	0,44	0,49	0,54	0,58	0,62	0,66	0,70	0,74	0,78	0,82	0,86	0,89	0,93	0,96	1,00	1,03	1,07	1,10
	22	0,10	0,17	0,23	0,28	0,34	0,38	0,43	0,47	0,52	0,56	0,60	0,64	0,68	0,72	0,75	0,79	0,83	0,86	0,90	0,93	0,97	1,00	1,03	1,07
	23	0,10	0,16	0,22	0,28	0,32	0,37	0,42	0,46	0,50	0,54	0,58	0,62	0,66	0,69	0,73	0,77	0,80	0,83	0,87	0,90	0,94	0,97	1,00	1,03
	24	0,10	0,16	0,22	0,27	0,31	0,36	0,40	0,44	0,48	0,52	0,56	0,60	0,64	0,67	0,71	0,74	0,78	0,81	0,84	0,87	0,91	0,94	0,97	1,00

Таблица 1. Средние соотношения между стоимостью прав собственности на ЗУ различного назначения в городах РФ по офертам

№ п/п	Наименование	Права	Торговое и сервисное	Гостиницы**	Офисно-адмн.	Жилые дома	Произв.-складск.	Отдых (рекреац.)	Охранные зоны***
1.	Владивосток	Собств.	1	0,902	0,916	0,944	0,221	-	0,051
2.	Волгоград	Собств.	1	-*	0,859	0,734	0,267	0,186	0,068
3.	Екатеринбург	Собств.	1	-	0,876	0,834	0,318	0,218	0,059
4.	Краснодар	Собств.	1	0,898	0,866	0,678	0,342	0,221	0,065
5.	Красноярск	Собств.	1	-	0,854	0,712	0,309	0,172	0,058
6.	Москва	Собств.	1	0,932	0,847	0,645	0,211	0,178	0,072
7.	Московская область	Собств.	1	0,821	0,676	0,701	0,298	0,265	0,066
8.	Новосибирск	Собств.	1	0,919	0,802	0,899	0,265	0,243	0,072
9.	Ростов на Дону	Собств.	1	0,898	0,887	0,745	0,234	0,167	0,055
10.	Санкт-Петербург	Собств.	1	0,899	0,856	0,665	0,212	0,165	0,056
11.	Саратов	Собств.	1	-	0,834	0,665	0,355	0,219	0,065
12.	Тюмень	Собств.	1	-	0,906	0,821	0,322	0,243	-
13.	Ярославль	Собств.	1	-	0,875	0,688	0,308	0,188	0,051
	Среднее по 2022 г.	Собств.	1	0,896	0,850	0,749	0,282	0,205	0,062
	Среднее по 2021 г.	Собств.	1	0,874	0,849	0,705	0,307	0,210	0,066

Таблица 2. Сводная таблица корреляционно-регрессионных данных (влияние местоположения)

№ п/п	Наименование, назначение	Регрессионное уравнение	R ²	R	РС, ПША, РЦ, ед.изм.	Расстояние, ед.изм.	Значимость связи по Чеддоку*
1	г. Москва						
	Оферты						
1.1.	Офисно-административные	РС = 437 380*(Расстояние от центра) ^{-1,055}	0,7961	0,892	руб./кв. м	км.	Высокая
1.2.	Офисно-административные	ПША = 197 848*(Расстояние от центра) ^{-0,977}	0,866	0,866	руб./кв. м	км.	Высокая
1.3.	Торговое	РС = 456 565*(Расстояние от центра) ^{-1,002}	0,815	0,902	руб./кв. м	км.	Очень высокая
1.4.	Торговое	ПША = 172 840*(Расстояние от центра) ^{-0,95}	0,717	0,847	руб./кв. м	км.	Высокая
1.5.	Производственно-складское	РС = 52 304*(Расстояние от центра) ^{-0,737}	0,815	0,903	руб./кв. м	км.	Очень высокая
1.6.	Производственно-складское	ПША = 40 662 *(Расстояние от центра) ^{-0,699}	0,737	0,858	руб./кв. м	км.	Высокая
	Сделки	РЦ = 297 017*(Расстояние от центра) ^{-1,179}	0,927	0,963	руб./кв.м	км	Очень высокая
2	Московская область						
	Оферты						
2.1.	Торговое	РС = 51 505*(Расстояние от МКАД) ^{-0,809}	0,666	0,817	руб./кв. м	км.	Высокая
2.2.	Производственно-складские	РС = 18 531*(Расстояние от МКАД) ^{-0,773}	0,739	0,856	руб./кв. м	км.	Высокая
3	Ленинградская область						
	Оферты						
3.1.	Производственно-складское	РС = 8 522,4*(Расстояние от КАД) ^{-0,491}	0,659	0,812	руб./кв. м	км.	Высокая
4	Ярославль						
	Оферты						
4.1.	Производственно-складское	РС = 12 878*(Расстояние от центра) ^{-1,036}	0,869	0,932	руб./кв. м	км.	Очень высокая

***Шкала Чеддока (оценка тесноты корреляционной связи):**

Значение R	0,1 – 0,3	0,3 – 0,5	0,5 – 0,7	0,7 – 0,9	0,9 – 0,999
Теснота связи	Слабая	Умеренная	Заметная	Высокая	Очень высокая

Источник:СРК-2022 под редакцией к.т.н. Е.Е. Яскевича

Влияние на стоимость земли под жилую застройку, дачное строительство оказывает экономико-географическое, социальное положение самого населенного пункта, в котором расположен участок, оснащенность транспортом, наличием основных трасс, т.е. доступность, а также его экономический потенциал. На землю рекреационного назначения оказывает влияние экологического состояния региона, наличие естественных природных особенностей (лес, озеро ипр.). На стоимость земли сельскохозяйственного назначения оказывает местоположение в регионе относительно населенных пунктов, в разрезе возможного перевода в другую категорию. Следует особо отметить, что согласно ФСО №7, п.11, б) «Если рынок недвижимости неразвит и данных, позволяющих составить представление о ценах сделок и (или) предложений с сопоставимыми объектами недвижимости, недостаточно, допускается расширить территорию исследования за счет территорий, схожих по экономическим характеристикам с местоположением оцениваемого объекта». Различие в стоимости земельных участков, оформленных на праве собственности и праве аренды, заключается в сумме затрат, которые несет арендатор земельного участка при выкупе его в собственность. Указанные затраты в общем случае включают в себя выкупную стоимость земельного участка, определенную в соответствии с местными нормативными документами, и составляет к-ты от 073-0,86.

В открытых источниках информации предоставлены предложения о продаже земельных участков на обычных, рыночных условиях продажи, то есть когда сделка совершается на открытом рынке в условиях конкуренции, без влияния каких-либо чрезвычайных обстоятельств потенциальным сторонам сделки предоставляется вся необходимая информация о предмете сделки. Ценам на земельные участки свойственен принцип изменения, согласно которому стоимость обычно не остается постоянной и меняется с течением времени. Цена предложения обычно разнится с реальной ценой сделки. Разница образуется в процессе торга между покупателем и продавцом и зависит от многих факторов. Сделки купли-продажи объектов недвижимости осуществляются с разницей от цен изначального предложения, так как первоначальная стоимость всегда завышена, и это завышение рассчитано на «торг». Согласно источнику: Справочник оценщика недвижимости. Земельные участки часть 2. под ред. Лейфера Л.А., 2022 год. Приволжского центра методического и информационного обеспечения оценки, скидка на торг для участков различного назначения составляет от 6 до 25%.

Справочник оценщика недвижимости-2022. Земельные участки. Часть II. Полная версия (по состоянию на 2021 г.)

Справочник оценщика недвижимости-2022. Земельные участки. Часть II. Полная версия (по состоянию на 2021 г.)

Отметим, что левый столбец в каждой таблице показывает ранг данного фактора, т. е. его место среди других ценообразующих факторов. В первой строке заходятся наиболее значимый, по мнению большинства оценщиков, фактор. В правом столбце приведена усредненная по всем участвующим в опросе оценщикам величина, обратная значениям ранга. Она показывает значимость соответствующего ценообразующего фактора среди других факторов, влияющих на цену земельного участка.

Таблица 6. Ценообразующие факторы. Земельные участки под индустриальную застройку

№	Наименование фактора	Значимость фактора
1	Местоположение земельного участка	0,22
2	Расположение относительно автомагистралей	0,12
3	Общая площадь (фактор масштаба)	0,11
4	Передаваемые имущественные права	0,11
5	Наличие электроснабжения на участке	0,08
6	Свободный подъезд	0,08
7	Наличие водоснабжения и канализации на участке	0,06
8	Наличие газоснабжения на участке	0,06
9	Наличие железнодорожной ветки на земельном участке	0,06
10	Инженерно-геологические условия	0,05
11	Асфальтирование участка	0,05

Таблица 7. Ценообразующие факторы. Земельные участки под коммерческую застройку

№	Наименование фактора	Значимость фактора
1	Местоположение земельного участка	0,34
2	Расположение относительно красной линии	0,17
3	Передаваемые имущественные права	0,13
4	Общая площадь (фактор масштаба)	0,12
5	Наличие электроснабжения на участке	0,10
6	Наличие водоснабжения и канализации на участке	0,08
7	Наличие газоснабжения на участке	0,07

Таблица 8. Ценообразующие факторы. Земельные участки под жилую застройку

№	Наименование фактора	Значимость фактора
1	Местоположение земельного участка	0,37
2	Передаваемые имущественные права	0,16
3	Наличие электроснабжения на участке	0,14
4	Общая площадь (фактор масштаба)	0,14
5	Наличие газоснабжения на участке	0,11
6	Наличие водоснабжения и канализации на участке	0,10

Таблица 9. Ценообразующие факторы. Земельные участки под объекты рекреации

№	Наименование фактора	Значимость фактора
1	Местоположение земельного участка	0,33
2	Общая площадь (фактор масштаба)	0,15
3	Передаваемые имущественные права	0,14
4	Наличие электроснабжения на участке	0,14
5	Инженерно-геологические условия	0,11
6	Наличие водоснабжения и канализации на участке	0,08

Таблица 3. Ценообразующие факторы. Земельные участки под пашни

№	Наименование фактора	Значимость фактора
1	Почвенное плодородие (тип почвы, содержание гумуса, NPK, микстива и т.д.)	0,16
2	Общая площадь (фактор масштаба)	0,11
3	Местоположение земельного участка относительно пунктов приема и переработки с/х продукции	0,11
4	Местоположение земельного участка относительно крупных городов	0,11
5	Рельеф	0,10
6	Передаваемые имущественные права	0,10
7	Агроклиматические условия	0,09
8	Наличие орошения	0,08
9	Наличие подъездных путей с твердым покрытием	0,07
10	Конфигурация участка	0,07

Таблица 4. Ценообразующие факторы. Земельные участки под кормовые угодья

№	Наименование фактора	Значимость фактора
1	Местоположение земельного участка относительно хозяйственных центров (животноводческих комплексов, молочных ферм)	0,26
2	Почвенные и агроклиматические условия	0,18
3	Общая площадь (фактор масштаба)	0,17
4	Передаваемые имущественные права	0,16
5	Наличие орошения	0,12
6	Наличие подъездных путей с твердым покрытием	0,11

В случае, если согласно Правилам землепользования и застройки, объекты расположенные в зонах, которые подразумевают возможное возведение различных схожих объектов недвижимости (Ж4, СД, ОД) и что позволяет при необходимости беспрепятственно изменить назначение земельного участка: «Любой вид разрешенного использования из предусмотренных зонированием территорий видов выбирается самостоятельно, без дополнительных разрешений и процедур согласования.»(Статья 7.3К РФ), влияние данного фактора незначительно. В теории земельные участки меньшей площади имеют более высокую удельную стоимость 1 кв. м., т.к. в них закладываются затраты на размежевание и переоформление. Влияние фактора масштаба так же описано в Справочнике оценщика недвижимости -2022 и для земельных участков различной категории и площади выведены соответствующие коэффициенты, которые составляют от 0,8 до 1,38.

К экономическим характеристикам относятся характеристики, которые оказывают влияние на доходность объекта. Одной из основных характеристик рынка, отражающих доходность является коэффициент капитализации – ставка, с помощью которой осуществляется переход от величины текущего чистого дохода (отдачи) на ту часть вложенного капитала, который может быть отнесен к земельному участку и его возмещение

Матрицы коэффициентов

Корректирующие коэффициенты на фактор масштаба для земельных участков, усредненные данные по России

Таблица 30

Площадь, сот.		Земельные участки. Данные, усредненные по России ³										
		аналог										
		0-50	50-100	100-200	200-300	300-400	400-500	500-600	600-700	700-800	800-900	900-1000
объект оценки	0-50	1,00	1,21	1,36	1,48	1,57	1,63	1,69	1,74	1,78	1,82	1,86
	50-100	0,83	1,00	1,13	1,23	1,30	1,36	1,40	1,44	1,48	1,51	1,54
	100-200	0,74	0,89	1,00	1,09	1,15	1,21	1,25	1,28	1,31	1,34	1,37
	200-300	0,68	0,81	0,92	1,00	1,06	1,11	1,14	1,18	1,21	1,23	1,25
	300-400	0,64	0,77	0,87	0,94	1,00	1,04	1,08	1,11	1,14	1,16	1,19
	400-500	0,61	0,74	0,83	0,90	0,96	1,00	1,03	1,06	1,09	1,11	1,14
	500-600	0,59	0,71	0,80	0,87	0,93	0,97	1,00	1,03	1,05	1,08	1,10
	600-700	0,57	0,69	0,78	0,85	0,90	0,94	0,97	1,00	1,02	1,05	1,07
	700-800	0,56	0,68	0,76	0,83	0,88	0,92	0,95	0,98	1,00	1,02	1,04
	800-900	0,55	0,66	0,74	0,81	0,86	0,90	0,93	0,96	0,98	1,00	1,02
900-1000	0,54	0,65	0,73	0,80	0,84	0,88	0,91	0,94	0,96	0,98	1,00	

Таблица 31

Земельные участки под коммерческую застройку. Данные, усредненные по России											
Площадь, сот.	аналог										
	0-50	50-100	100-200	200-300	300-400	400-500	500-600	600-700	700-800	800-900	900-1000
0-50	1,00	1,77	2,54	3,31	3,94						
50-100	0,56	1,00	1,43	1,87	2,23	2,54	2,82	3,07	3,31	3,53	3,74
100-200	0,39	0,70	1,00	1,30	1,55	1,77	1,97	2,14	2,31	2,46	2,61
200-300	0,30	0,53	0,77	1,00	1,19	1,36	1,51	1,64	1,77	1,89	2,00
300-400	0,25	0,45	0,64	0,84	1,00	1,14	1,26	1,38	1,49	1,59	1,68
400-500		0,39	0,56	0,74	0,88	1,00	1,11	1,21	1,30	1,39	1,47
500-600		0,35	0,51	0,66	0,79	0,90	1,00	1,09	1,18	1,25	1,33
600-700		0,33	0,47	0,61	0,72	0,83	0,92	1,00	1,08	1,15	1,22
700-800		0,30	0,43	0,56	0,67	0,77	0,85	0,93	1,00	1,07	1,13
800-900		0,28	0,41	0,53	0,63	0,72	0,80	0,87	0,94	1,00	1,06
900-1000		0,27	0,38	0,50	0,59	0,68	0,75	0,82	0,88	0,94	1,00

Справочник оценщика недвижимости-2022. Земельные участки. Часть II. Полная версия (по состоянию на 2021 г.)

Таблица 32

Земельные участки под индустриальную застройку. Данные, усредненные по России											
Площадь, сот.	аналог										
	0-50	50-100	100-200	200-300	300-400	400-500	500-600	600-700	700-800	800-900	900-1000
0-50	1,00	1,39	1,71	2,00	2,21	2,38	2,53	2,66	2,77	2,88	2,98
50-100	0,72	1,00	1,23	1,44	1,59	1,71	1,82	1,91	2,00	2,07	2,14
100-200	0,58	0,81	1,00	1,17	1,29	1,39	1,48	1,55	1,62	1,68	1,74
200-300	0,50	0,70	0,86	1,00	1,11	1,19	1,27	1,33	1,39	1,44	1,49
300-400	0,45	0,63	0,78	0,90	1,00	1,08	1,15	1,20	1,26	1,30	1,35
400-500	0,42	0,58	0,72	0,84	0,93	1,00	1,06	1,12	1,17	1,21	1,25
500-600	0,40	0,55	0,68	0,79	0,87	0,94	1,00	1,05	1,10	1,14	1,18
600-700	0,38	0,52	0,64	0,75	0,83	0,90	0,95	1,00	1,04	1,08	1,12
700-800	0,36	0,50	0,62	0,72	0,80	0,86	0,91	0,96	1,00	1,04	1,07
800-900	0,35	0,48	0,59	0,69	0,77	0,83	0,88	0,92	0,96	1,00	1,03
900-1000	0,34	0,47	0,57	0,67	0,74	0,80	0,85	0,89	0,93	0,97	1,00

Таблица 33

Земельные участки под жилую застройку. Данные, усредненные по России											
Площадь, сот.	аналог										
	0-10	10-30	30-50	50-70	70-90	90-110	110-130	130-150	150-170	170-200	
0-10	1,00	1,30	1,48	1,60	1,69	1,77	1,83	1,88	1,93	1,99	
10-30	0,77	1,00	1,14	1,23	1,30	1,36	1,41	1,45	1,48	1,53	
30-50	0,67	0,88	1,00	1,08	1,14	1,19	1,23	1,27	1,30	1,34	
50-70	0,62	0,81	0,93	1,00	1,06	1,10	1,14	1,17	1,20	1,24	
70-90	0,59	0,77	0,88	0,95	1,00	1,04	1,08	1,11	1,14	1,17	
90-110	0,57	0,74	0,84	0,91	0,96	1,00	1,04	1,07	1,09	1,12	
110-130	0,55	0,71	0,81	0,88	0,93	0,97	1,00	1,03	1,06	1,09	
130-150	0,53	0,69	0,79	0,85	0,90	0,94	0,97	1,00	1,03	1,05	
150-170	0,52	0,67	0,77	0,83	0,88	0,91	0,95	0,97	1,00	1,03	
170-200	0,50	0,66	0,75	0,81	0,85	0,89	0,92	0,95	0,97	1,00	

Корректирующие коэффициенты на фактор масштаба для земельных участков, расположенных в г.Москва.

Таблица 34

		Земельные участки. Данные по г.Москва и Московской области ⁴										
Площадь, сот.	аналог	0-50	50-100	100-200	200-300	300-400	400-500	500-600	600-700	700-800	800-900	900-1000
		объект оценки	0-50	1,00	1,13	1,22	1,29	1,34	1,37	1,40	1,43	1,45
	50-100	0,89	1,00	1,08	1,14	1,18	1,22	1,25	1,27	1,29	1,31	1,32
	100-200	0,82	0,93	1,00	1,06	1,10	1,13	1,15	1,18	1,19	1,21	1,23
	200-300	0,78	0,88	0,95	1,00	1,04	1,07	1,09	1,11	1,13	1,14	1,16
	300-400	0,75	0,84	0,91	0,96	1,00	1,03	1,05	1,07	1,09	1,10	1,12
	400-500	0,73	0,82	0,89	0,94	0,97	1,00	1,02	1,04	1,06	1,07	1,09
	500-600	0,71	0,80	0,87	0,92	0,95	0,98	1,00	1,02	1,03	1,05	1,06
	600-700	0,70	0,79	0,85	0,90	0,93	0,96	0,98	1,00	1,02	1,03	1,04
	700-800	0,69	0,78	0,84	0,89	0,92	0,95	0,97	0,98	1,00	1,01	1,03
	800-900	0,68	0,77	0,83	0,87	0,91	0,93	0,95	0,97	0,99	1,00	1,01
	900-1000	0,67	0,76	0,82	0,86	0,90	0,92	0,94	0,96	0,97	0,99	1,00

Таблица 35

		Земельные участки под индустриальную застройку. Данные по г.Москва										
Площадь, сот.	аналог	0-50	50-100	100-200	200-300	300-400	400-500	500-600	600-700	700-800	800-900	900-1000
		объект оценки	0-50	1,00	1,41	1,74	2,04	2,27	2,45	2,61	2,75	2,87
	50-100	0,71	1,00	1,24	1,45	1,61	1,74	1,85	1,95	2,04	2,12	2,20
	100-200	0,57	0,81	1,00	1,17	1,30	1,41	1,50	1,58	1,65	1,71	1,77
	200-300	0,49	0,69	0,85	1,00	1,11	1,20	1,28	1,34	1,41	1,46	1,51
	300-400	0,44	0,62	0,77	0,90	1,00	1,08	1,15	1,21	1,27	1,32	1,36
	400-500	0,41	0,57	0,71	0,83	0,93	1,00	1,06	1,12	1,17	1,22	1,26
	500-600	0,38	0,54	0,67	0,78	0,87	0,94	1,00	1,05	1,10	1,14	1,18
	600-700	0,36	0,51	0,63	0,74	0,83	0,89	0,95	1,00	1,05	1,09	1,12
	700-800	0,35	0,49	0,61	0,71	0,79	0,85	0,91	0,96	1,00	1,04	1,08
	800-900	0,34	0,47	0,58	0,68	0,76	0,82	0,87	0,92	0,96	1,00	1,04
	900-1000	0,32	0,46	0,56	0,66	0,73	0,79	0,84	0,89	0,93	0,97	1,00

Таблица 36

		Земельные участки под жилую застройку. Данные по г.Москва										
Площадь, сот.	аналог	0-10	10-30	30-50	50-70	70-90	90-110	110-130	130-150	150-170	170-200	
		объект оценки	0-10	1,00	1,47	1,79	2,01	2,17	2,31	2,43	2,54	2,64
	10-30	0,68	1,00	1,21	1,36	1,47	1,57	1,65	1,72	1,79	1,86	
	30-50	0,56	0,82	1,00	1,12	1,21	1,29	1,36	1,42	1,47	1,54	
	50-70	0,50	0,74	0,89	1,00	1,08	1,15	1,21	1,27	1,32	1,37	
	70-90	0,46	0,68	0,82	0,92	1,00	1,06	1,12	1,17	1,21	1,26	
	90-110	0,43	0,64	0,77	0,87	0,94	1,00	1,05	1,10	1,14	1,19	
	110-130	0,41	0,61	0,74	0,82	0,89	0,95	1,00	1,04	1,08	1,13	
	130-150	0,39	0,58	0,70	0,79	0,85	0,91	0,96	1,00	1,04	1,08	
	150-170	0,38	0,56	0,68	0,76	0,82	0,88	0,92	0,96	1,00	1,04	
	170-200	0,36	0,54	0,65	0,73	0,79	0,84	0,89	0,92	0,96	1,00	

Корректирующие коэффициенты на фактор масштаба для земельных участков, расположенных в г.Санкт-Петербург.

Таблица 37

		Земельные участки. Данные по г. Санкт-Петербург ⁵										
Площадь, сот.	аналог	0-50	50-100	100-200	200-300	300-400	400-500	500-600	600-700	700-800	800-900	900-1000
		объект оценки	0-50	1,00	1,08	1,13	1,17	1,20	1,22	1,24	1,26	1,27
	50-100	0,93	1,00	1,05	1,09	1,11	1,13	1,15	1,16	1,17	1,19	1,19
	100-200	0,88	0,95	1,00	1,04	1,06	1,08	1,10	1,11	1,12	1,13	1,14
	200-300	0,85	0,92	0,96	1,00	1,02	1,04	1,06	1,07	1,08	1,09	1,10
	300-400	0,83	0,90	0,94	0,98	1,00	1,02	1,03	1,04	1,05	1,06	1,07
	400-500	0,82	0,88	0,93	0,96	0,98	1,00	1,01	1,03	1,04	1,05	1,05
	500-600	0,81	0,87	0,91	0,95	0,97	0,99	1,00	1,01	1,02	1,03	1,04
	600-700	0,80	0,86	0,90	0,94	0,96	0,97	0,99	1,00	1,01	1,02	1,03
	700-800	0,79	0,85	0,89	0,93	0,95	0,96	0,98	0,99	1,00	1,01	1,02
	800-900	0,78	0,84	0,89	0,92	0,94	0,96	0,97	0,98	0,99	1,00	1,01
	900-1000	0,78	0,84	0,88	0,91	0,93	0,95	0,96	0,97	0,98	0,99	1,00

Таблица 38

Земельные участки под индустриальную застройку. Данные по г.Санкт-Петербург											
Площадь, сот.	аналог										
	0-50	50-100	100-200	200-300	300-400	400-500	500-600	600-700	700-800	800-900	900-1000
0-50	1,00	1,26	1,46	1,62	1,74	1,83	1,91	1,98	2,04	2,10	2,15
50-100	0,79	1,00	1,16	1,29	1,38	1,46	1,52	1,57	1,62	1,67	1,70
100-200	0,69	0,86	1,00	1,11	1,19	1,26	1,31	1,36	1,40	1,44	1,47
200-300	0,62	0,78	0,90	1,00	1,07	1,13	1,18	1,22	1,26	1,29	1,32
300-400	0,57	0,72	0,84	0,93	1,00	1,05	1,10	1,14	1,17	1,20	1,23
400-500	0,54	0,69	0,79	0,88	0,95	1,00	1,04	1,08	1,11	1,14	1,17
500-600	0,52	0,66	0,76	0,85	0,91	0,96	1,00	1,04	1,07	1,10	1,12
600-700	0,50	0,64	0,73	0,82	0,88	0,93	0,97	1,00	1,03	1,06	1,08
700-800	0,49	0,62	0,71	0,79	0,85	0,90	0,94	0,97	1,00	1,03	1,05
800-900	0,48	0,60	0,69	0,77	0,83	0,87	0,91	0,95	0,97	1,00	1,02
900-1000	0,47	0,59	0,68	0,76	0,81	0,85	0,89	0,92	0,95	0,98	1,00

Таблица 39

Земельные участки под жилую застройку. Данные по г.Санкт-Петербург											
Площадь, сот.	аналог										
	0-10	10-30	30-50	50-70	70-90	90-110	110-130	130-150	150-170	170-200	
0-10	1,00	1,60	2,03	2,33	2,57	2,77	2,95	3,10	3,25	3,41	
10-30	0,62	1,00	1,27	1,45	1,60	1,73	1,84	1,94	2,03	2,13	
30-50	0,49	0,79	1,00	1,15	1,27	1,37	1,45	1,53	1,60	1,68	
50-70	0,43	0,69	0,87	1,00	1,10	1,19	1,27	1,33	1,40	1,47	
70-90	0,39	0,62	0,79	0,91	1,00	1,08	1,15	1,21	1,27	1,33	
90-110	0,36	0,58	0,73	0,84	0,93	1,00	1,06	1,12	1,17	1,23	
110-130	0,34	0,54	0,69	0,79	0,87	0,94	1,00	1,05	1,10	1,16	
130-150	0,32	0,52	0,65	0,75	0,83	0,89	0,95	1,00	1,05	1,10	
150-170	0,31	0,49	0,62	0,72	0,79	0,85	0,91	0,96	1,00	1,05	
170-200	0,29	0,47	0,59	0,68	0,75	0,81	0,86	0,91	0,95	1,00	

Корректирующие коэффициенты на фактор масштаба для земельных участков, расположенных в городах с численностью населения более 1 млн.человек.

Таблица 40

Земельные участки. Данные по городам с численностью населения более 1 млн.человек ⁶											
Площадь, сот.	аналог										
	0-50	50-100	100-200	200-300	300-400	400-500	500-600	600-700	700-800	800-900	900-1000
0-50	1,00	1,22	1,38	1,51	1,61	1,68	1,74	1,80	1,84	1,89	1,92
50-100	0,82	1,00	1,13	1,24	1,32	1,38	1,43	1,48	1,51	1,55	1,58
100-200	0,72	0,88	1,00	1,10	1,16	1,22	1,26	1,30	1,34	1,37	1,39
200-300	0,66	0,81	0,91	1,00	1,06	1,11	1,15	1,19	1,22	1,25	1,27
300-400	0,62	0,76	0,86	0,94	1,00	1,05	1,08	1,12	1,15	1,17	1,20
400-500	0,59	0,72	0,82	0,90	0,96	1,00	1,04	1,07	1,10	1,12	1,14
500-600	0,57	0,70	0,79	0,87	0,92	0,96	1,00	1,03	1,06	1,08	1,10
600-700	0,56	0,68	0,77	0,84	0,89	0,94	0,97	1,00	1,03	1,05	1,07
700-800	0,54	0,66	0,75	0,82	0,87	0,91	0,95	0,97	1,00	1,02	1,04
800-900	0,53	0,65	0,73	0,80	0,85	0,89	0,92	0,95	0,98	1,00	1,02
900-1000	0,52	0,63	0,72	0,79	0,84	0,87	0,91	0,93	0,96	0,98	1,00

Таблица 41

Земельные участки под индустриальную застройку. Данные по городам с численностью населения более 1 млн.человек											
Площадь, сот.	аналог										
	0-50	50-100	100-200	200-300	300-400	400-500	500-600	600-700	700-800	800-900	900-1000
0-50	1,00	1,57	2,08	2,57	2,95	3,27	3,55	3,80			
50-100	0,64	1,00	1,33	1,64	1,88	2,08	2,26	2,42	2,57	2,71	2,83
100-200	0,48	0,75	1,00	1,23	1,42	1,57	1,70	1,82	1,93	2,04	2,13
200-300	0,39	0,61	0,81	1,00	1,15	1,27	1,38	1,48	1,57	1,65	1,73
300-400	0,34	0,53	0,71	0,87	1,00	1,11	1,20	1,29	1,37	1,44	1,51
400-500	0,31	0,48	0,64	0,79	0,90	1,00	1,09	1,16	1,23	1,30	1,36
500-600	0,28	0,44	0,59	0,72	0,83	0,92	1,00	1,07	1,14	1,20	1,25
600-700	0,26	0,41	0,55	0,68	0,78	0,86	0,93	1,00	1,06	1,12	1,17
700-800	0,25	0,39	0,52	0,64	0,73	0,81	0,88	0,94	1,00	1,05	1,10
800-900		0,37	0,49	0,61	0,70	0,77	0,84	0,90	0,95	1,00	1,05
900-1000		0,35	0,47	0,58	0,66	0,74	0,80	0,86	0,91	0,96	1,00

Таблица 42

Земельные участки под жилую застройку. Данные по городам с численностью населения более 1 млн. человек											
Площадь, сот.	аналог										
	0-10	10-30	30-50	50-70	70-90	90-110	110-130	130-150	150-170	170-200	
0-10	1,00	1,16	1,26	1,31	1,36	1,39	1,42	1,44	1,46	1,49	
10-30	0,86	1,00	1,08	1,13	1,16	1,19	1,22	1,24	1,26	1,28	
30-50	0,80	0,93	1,00	1,05	1,08	1,11	1,13	1,15	1,16	1,18	
50-70	0,76	0,89	0,96	1,00	1,03	1,06	1,08	1,10	1,11	1,13	
70-90	0,74	0,86	0,93	0,97	1,00	1,02	1,05	1,06	1,08	1,10	
90-110	0,72	0,84	0,90	0,95	0,98	1,00	1,02	1,04	1,05	1,07	
110-130	0,70	0,82	0,89	0,93	0,96	0,98	1,00	1,02	1,03	1,05	
130-150	0,69	0,81	0,87	0,91	0,94	0,96	0,98	1,00	1,01	1,03	
150-170	0,68	0,80	0,86	0,90	0,93	0,95	0,97	0,99	1,00	1,02	
170-200	0,67	0,78	0,84	0,88	0,91	0,93	0,95	0,97	0,98	1,00	

Корректирующие коэффициенты на фактор масштаба для земельных участков, расположенных в городах с численностью населения менее 1 млн. человек.

Таблица 43

Земельные участки. Данные по городам с численностью населения менее 1 млн. человек ⁷											
Площадь, сот.	аналог										
	0-50	50-100	100-200	200-300	300-400	400-500	500-600	600-700	700-800	800-900	900-1000
0-50	1,00	1,21	1,36	1,48	1,57	1,63	1,69	1,74	1,78	1,82	1,86
50-100	0,83	1,00	1,13	1,23	1,30	1,36	1,40	1,44	1,48	1,51	1,54
100-200	0,74	0,89	1,00	1,09	1,15	1,21	1,25	1,28	1,31	1,34	1,37
200-300	0,68	0,81	0,92	1,00	1,06	1,11	1,14	1,18	1,21	1,23	1,25
300-400	0,64	0,77	0,87	0,94	1,00	1,04	1,08	1,11	1,14	1,16	1,19
400-500	0,61	0,74	0,83	0,90	0,96	1,00	1,03	1,06	1,09	1,11	1,14
500-600	0,59	0,71	0,80	0,87	0,93	0,97	1,00	1,03	1,05	1,08	1,10
600-700	0,57	0,69	0,78	0,85	0,90	0,94	0,97	1,00	1,02	1,05	1,07
700-800	0,56	0,68	0,76	0,83	0,88	0,92	0,95	0,98	1,00	1,02	1,04
800-900	0,55	0,66	0,74	0,81	0,86	0,90	0,93	0,96	0,98	1,00	1,02
900-1000	0,54	0,65	0,73	0,80	0,84	0,88	0,91	0,94	0,96	0,98	1,00

Таблица 44

Земельные участки под коммерческую застройку. Данные по городам с численностью населения менее 1 млн. человек												
Площадь, сот.	аналог											
	0-50	50-100	100-200	200-300	300-400	400-500	500-600	600-700	700-800	800-900	900-1000	
объект оценки	0-50	1,00	1,09	1,15	1,20	1,24	1,26	1,28	1,30	1,31	1,33	1,34
	50-100	0,92	1,00	1,06	1,10	1,13	1,15	1,17	1,19	1,20	1,21	1,23
	100-200	0,87	0,95	1,00	1,04	1,07	1,09	1,11	1,12	1,14	1,15	1,16
	200-300	0,83	0,91	0,96	1,00	1,03	1,05	1,07	1,08	1,09	1,10	1,11
	300-400	0,81	0,88	0,93	0,97	1,00	1,02	1,04	1,05	1,06	1,07	1,08
	400-500	0,79	0,87	0,92	0,95	0,98	1,00	1,02	1,03	1,04	1,05	1,06
	500-600	0,78	0,85	0,90	0,94	0,96	0,98	1,00	1,01	1,03	1,04	1,04
	600-700	0,77	0,84	0,89	0,93	0,95	0,97	0,99	1,00	1,01	1,02	1,03
	700-800	0,76	0,83	0,88	0,92	0,94	0,96	0,98	0,99	1,00	1,01	1,02
	800-900	0,75	0,82	0,87	0,91	0,93	0,95	0,97	0,98	0,99	1,00	1,01
	900-1000	0,75	0,82	0,86	0,90	0,92	0,94	0,96	0,97	0,98	0,99	1,00

Таблица 45

Земельные участки под индустриальную застройку. Данные по городам с численностью населения менее 1 млн. человек												
Площадь, сот.	аналог											
	0-50	50-100	100-200	200-300	300-400	400-500	500-600	600-700	700-800	800-900	900-1000	
объект оценки	0-50	1,00	1,45	1,84	2,19	2,45	2,67	2,86	3,03	3,18	3,32	3,44
	50-100	0,69	1,00	1,27	1,51	1,69	1,84	1,97	2,08	2,19	2,28	2,37
	100-200	0,54	0,79	1,00	1,19	1,33	1,45	1,56	1,65	1,73	1,80	1,87
	200-300	0,46	0,66	0,84	1,00	1,12	1,22	1,31	1,38	1,45	1,52	1,57
	300-400	0,41	0,59	0,75	0,89	1,00	1,09	1,17	1,23	1,30	1,35	1,40
	400-500	0,37	0,54	0,69	0,82	0,92	1,00	1,07	1,13	1,19	1,24	1,29
	500-600	0,35	0,51	0,64	0,75	0,86	0,93	1,00	1,06	1,11	1,16	1,20
	600-700	0,33	0,48	0,61	0,72	0,81	0,88	0,94	1,00	1,05	1,10	1,14
	700-800	0,31	0,46	0,58	0,69	0,77	0,84	0,90	0,95	1,00	1,04	1,08
	800-900	0,30	0,44	0,55	0,66	0,74	0,81	0,86	0,91	0,96	1,00	1,04
	900-1000	0,29	0,42	0,53	0,64	0,71	0,78	0,83	0,88	0,92	0,96	1,00

Таблица 46

Земельные участки под жилую застройку. Данные по городам с численностью населения менее 1 млн. человек												
Площадь, сот.	аналог											
	0-10	10-30	30-50	50-70	70-90	90-110	110-130	130-150	150-170	170-200		
объект оценки	0-10	1,00	1,34	1,55	1,69	1,79	1,88	1,95	2,01	2,07	2,13	
	10-30	0,75	1,00	1,16	1,26	1,34	1,40	1,46	1,50	1,55	1,60	
	30-50	0,65	0,86	1,00	1,09	1,16	1,21	1,26	1,30	1,34	1,38	
	50-70	0,59	0,79	0,92	1,00	1,06	1,11	1,16	1,19	1,23	1,27	
	70-90	0,56	0,75	0,86	0,94	1,00	1,05	1,09	1,12	1,16	1,19	
	90-110	0,53	0,71	0,82	0,90	0,95	1,00	1,04	1,07	1,10	1,14	
	110-130	0,51	0,69	0,79	0,86	0,92	0,96	1,00	1,03	1,06	1,10	
	130-150	0,50	0,66	0,77	0,84	0,89	0,93	0,97	1,00	1,03	1,06	
	150-170	0,48	0,65	0,75	0,81	0,86	0,91	0,94	0,97	1,00	1,03	
	170-200	0,47	0,63	0,72	0,79	0,84	0,88	0,91	0,94	0,97	1,00	

Источник: «Справочник оценщика недвижимости-2022. Земельные участки часть 2 под ред. Лейфер Л.А.

Таблица 54

Земельные участки сельскохозяйственного назначения					
Площадь, га	аналог				
	<10	10-30	30-100	≥100	
объект оценки	<10	1,00	1,08	1,22	1,28
	10-30	0,93	1,00	1,13	1,19
	30-100	0,82	0,88	1,00	1,05
	≥100	0,78	0,84	0,96	1,00

Источник: «Справочник оценщика недвижимости-2017. Земельные участки том 3» под ред. Лейфер Л.А.

Существенным для экономики и ценности объекта являются возможности экономии ресурсов. От отношения полезной площади к общей площади помещений зависит характеристика доходности объекта: чем больше это отношение, тем больше отношение дохода к затратам на эксплуатацию объекта и тем меньше доля суммы, подлежащей резервированию на воспроизводство объекта (возврата капитал) в чистом доходе от сдачи объекта в аренду. Экономические характеристики в большей степени влияют на стоимость объектов капитального строительства коммерческого назначения и в меньшей степени на стоимость земельных участков, поскольку для незастроенных земельных участков основное влияние имеет фактические и физические параметры и местоположение. В подавляющем большинстве предложения о продаже земельных участков не содержат условий по передаче какого-либо дополнительного движимого имущества. Наличие движимого имущества влияет на стоимость сделки земельного участка в размере стоимости этого имущества.

Таблица 23. Диапазоны корректировок для факторов влияния на стоимости земельных участков

№ п/п	Наименование ЗУ	Условия		Диапазоны корректировок	Местоположение земельных участков
Городские земельные участки					
1	Городского коммерческого назначения (торговля, офисы, сервис)	Близость ж/д вокзала	Удаление на 0,3-0,8 км.	0...12%	Города РФ
2	Городского коммерческого назначения (торговля, офисы, сервис)	Близость к метро	Удаление на 0,3-0,4 км.	0...10%	Москва, С-П,
3	Городского коммерческого назначения (торговля, офисы, сервис)	Близость к остановке транспорта	Удаление на 0,3-0,5 км.	0...6%	Города РФ
4	Городского коммерческого назначения (торговля, офисы, сервис)	Близость к остановке транспорта	Удаление на 0,1-0,2 км.	различия не выявлены	Москва, С-П.
5	Городского коммерческого назначения (торговля, офисы, сервис)	Наличие рядом церкви	Удаление на 0,3-0,5 км.	различия не выявлены	Москва, С-П.
6	Городского коммерческого назначения (торговля, офисы, сервис)	Наличие инженерных сетей на участке	Отсутствие инженерных сетей	различия не выявлены	Москва, С-П,
7	Городского коммерческого назначения (торговля, офисы, сервис)	Наличие ИРД	Без ИРД	11...18%	Москва, С-П., М.О.
8	Городского коммерческого назначения (торговля, офисы, сервис)	Наличие культурно-исторического ансамбля	Удаленность от ансамбля до 0,5 км.	0...8%	Москва, С-П,
9	Городского коммерческого назначения (торговля, офисы, сервис)	Наличие источника экологической опасности (химзавод, выбросы)	Отсутствие источников экологической опасности в зоне до 3 км.	0...-26%	Москва, С-П.
Земли мелких населенных пунктов					
1	Под и.ж.с.	Наличие газа на участке	Отсутствие газа и возможности подключения	11...16%	М.О.
2	Под и.ж.с.	Наличие газа рядом с участком	Отсутствие газа и возможности подключения	10...14%	М.О.
3	Под и.ж.с.	Наличие леса или водоема рядом	Отсутствие леса, водоема	4...8%	М.О.
5	Под и.ж.с.	Наличие культурно-исторического ансамбля	Удаленность от ансамбля до 1,5 км.	0...12%	М.О.
6	Под и.ж.с.	Наличие рядом церкви	Удаление на 0,3-0,5 км.	0...11%	М.О.
7	Под и.ж.с.	Наличие школы	Отсутствие школы	0...7%	М.О.

№ п/п	Наименование ЗУ	Условия		Диапазоны корректировок	Местоположение земельных участков
8	Под и.ж.с.	Наличие рядом федеральной трассы	Отсутствие федеральной трассы	5...14%	М.О.
9	Под и.ж.с.	Наличие дороги с твердым покрытием	Дорога грунтовая, гравийная	0...10%	М.О.
10	Под и.ж.с.	Наличие магазинов	Отсутствие магазинов	0...16%	М.О.
Земли загородных владений до 30 км. от городов					
1	Под коттеджную застройку	Наличие общей канализации	Отсутствие общей канализации	8...18%	М.О.
2	Под коттеджную застройку	Наличие рядом выезда на федеральную или муниципальную трассу	Выезд свыше 2 км.	0...10%	М.О.
3	Под коттеджную застройку	Наличие дороги с твердым покрытием	Дорога грунтовая, гравийная	0...12%	М.О.
4	Под коттеджную застройку	Наличие леса и водоема	Отсутствие леса, водоема	5...17%	М.О.
5	Под коттеджную застройку	Централизованная охрана участков	Без охраны	7...9%	М.О.

Источник: СРК-2022 под редакцией к.т.н. Е.Е. Яскевича

Значения скидок на торг на активном рынке

13.1.1. Коллективное мнение оценщиков

Значения скидки на торг, усредненные по городам России

Таблица 105. Значения скидки на торг на активном рынке. Значения коэффициентов, усредненные по городам России. Коллективное мнение оценщиков, Доверительный интервал

Класс объектов	Активный рынок		
	Среднее	Доверительный интервал	
Цены предложений объектов			
Земельные участки под индустриальную застройку	11,7%	10,9%	12,5%
Земельные участки под коммерческую застройку (офисно-торговую)	10,1%	9,3%	10,8%
Земельные участки сельскохозяйственного назначения	14,4%	13,0%	15,9%
Земельные участки под жилую застройку (МЖС)	9,8%	8,6%	11,0%
Земельные участки под жилую застройку (ИЖС)	8,8%	7,8%	9,7%
Земельные участки под объекты рекреации	12,9%	11,8%	14,0%
Земельные участки под коммерческую застройку (объекты придорожного сервиса)	11,6%	10,7%	12,5%

Справочник оценщика недвижимости-2022. Земельные участки. Часть II. Полная версия (по состоянию на 2021 г.)

Таблица 106. Значения скидки на торг на активном рынке. Значения коэффициентов, усредненные по городам России. Коллективное мнение оценщиков, Расширенный интервал

Класс объектов	Активный рынок		
	Среднее	Расширенный интервал	
Цены предложений объектов			
Земельные участки под индустриальную застройку	11,7%	6,8%	16,7%
Земельные участки под коммерческую застройку (офисно-торговую)	10,1%	5,5%	14,6%
Земельные участки сельскохозяйственного назначения	14,4%	8,5%	20,4%
Земельные участки под жилую застройку (МЖС)	9,8%	5,3%	14,3%
Земельные участки под жилую застройку (ИЖС)	8,8%	4,6%	12,9%
Земельные участки под объекты рекреации	12,9%	7,8%	18,0%
Земельные участки под коммерческую застройку (объекты придорожного сервиса)	11,6%	6,6%	16,6%

13.2. Значения скидок на торг на неактивном рынке

13.2.1. Коллективное мнение оценщиков

Значения скидки на торг, усредненные по городам России

Таблица 123. Значения скидки на торг на неактивном рынке. Значения коэффициентов, усредненные по городам России. Коллективное мнение оценщиков, Доверительный интервал

Класс объектов	Неактивный рынок		
	Среднее	Доверительный интервал	
Цены предложений объектов			
Земельные участки под индустриальную застройку	17,9%	16,4%	19,3%
Земельные участки под коммерческую застройку (офисно-торговую)	15,7%	14,3%	17,0%
Земельные участки сельскохозяйственного назначения	20,3%	18,4%	22,3%
Земельные участки под жилую застройку (МЖС)	15,9%	14,1%	17,7%
Земельные участки под жилую застройку (ИЖС)	13,7%	12,3%	15,0%
Земельные участки под объекты рекреации	18,3%	17,0%	19,6%
Земельные участки под коммерческую застройку (объекты придорожного сервиса)	17,2%	15,6%	18,9%

Источник «Справочник оценщика недвижимости-2022. Земельные участки часть 2 под ред. Лейфер Л.А.



1.11. СКИДКИ НА УТОРГОВАНИЕ ДЛЯ НЕДВИЖИМОСТИ ПО ГОРОДАМ РФ

Таблица 70. Значения корректировок на уторгование для объектов недвижимости в различных городах РФ на март 2022 г., %

Населенный пункт	Жилая		Торговая		Офисная		Производственно-складская		Земельные участки
	Аренда	Продажа	Аренда	Продажа	Аренда	Продажа	Аренда	Продажа	Продажа
Крупные города									
Воронеж	3-4 (3,5)	5-7 (6)	3-6 (4,5)	7-8 (7,5)	3-6 (4,5)	7-9 (8)	5-7 (6)	8-11 (9,5)	8-11 (9,5)
Екатеринбург	2-4 (3)	6-7 (6,5)	4-6 (5)	6-9 (7,5)	3-4 (3,5)	7-11 (9)	5-6 (5,5)	9-11 (10)	8-12 (10)
Краснодар	2-4 (3)	4-7 (5,5)	3-5 (4)	8-10 (9)	3-6 (4,5)	6-10 (8)	5-6 (5,5)	9-13 (11)	8-12 (10)
Москва	3-4 (3,5)	6-8 (7)	4-6 (5)	9-11 (10)	6-7 (6,5)	9-12 (10,5)	5-7 (6)	8-14 (11)	10-12 (11)
Новосибирск	2-4 (3)	4-6 (5)	4-6 (5)	7-10 (8,5)	5-6 (5,5)	8-11 (9,5)	4-7 (5,5)	9-12 (10,5)	9-12 (10,5)
Ростов-на-Дону	3-5 (4)	4-8 (6)	4-7 (5,5)	9-10 (9,5)	5-7 (6)	7-13 (10)	5-8 (6,5)	9-13 (11)	11-12 (11,5)
С.-Петербург	3-4 (3,5)	5-7 (6)	4-9 (6,5)	7-10 (8,5)	3-6 (4,5)	9-12 (10,5)	6-9 (7,5)	9-13 (11)	9-12 (10,5)
Среднее по крупным городам	3,4	6,0	5,1	8,6	5,0	9,3	6,1	10,6	10,4
Средние города									
Владивосток	3-4 (3,5)	6-8 (7)	4-7 (5,5)	6-9 (7,5)	4-8 (6)	8-10 (9)	5-7 (6)	8-12 (10)	8-14 (11)
Омск	2-4 (3)	5-7 (6)	5-6 (5,5)	9-11 (10)	3-5 (4)	8-11 (9,5)	5-7 (6)	9-12 (10,5)	9-14 (11,5)
Севастополь	4-5 (4,5)	8-11 (9,5)	-	6-12 (9)	-	8-11 (9,5)	-	9-12 (10,5)	10-14 (12)
Ставрополь	3-5 (4)	5-8 (6,5)	4-5 (4,5)	8-10 (9)	4-7 (5,5)	8-10 (9)	3-8 (5,5)	9-12 (10,5)	10-12 (11)
Тамбов	3-6 (4,5)	5-8 (6,5)	4-7 (5,5)	8-11 (9,5)	4-7 (5,5)	8-11 (9,5)	5-8 (6,5)	8-13 (10,5)	10-14 (12)
Тверь	3-5 (4)	4-7 (5,5)	4-6 (5)	8-10 (9)	4-8 (6)	8-12 (10)	6-9 (7,5)	10-14 (12)	10-12 (11)
Среднее по средним городам	3,9	6,8	5,2	9,0	5,4	9,4	6,3	10,7	11,4
Небольшие города и населенные пункты									
Московская область	4-7 (5,5)	5-10 (7,5)	5-8 (6,5)	10-12 (11)	6-10 (8)	9-13 (11)	6-9 (7,5)	10-14 (12)	10-13 (11,5)
Примечание. В скобках указано среднее значение. По данным исследований рынка жилья РФ минимальные скидки при продаже прав собственности имеются в марте и в мае, а максимальные – в июле и декабре.									

Источник: СРК-2022 под редакцией к.т.н. Е.Е. Яскевича

Выводы: Таким образом, стоимость земельных участков находится в диапазоне 3 342 – 225 000 руб./ кв. м Среднее арифметическое значение 41 368,52 руб./кв. м В целом, разброс стоимостей связан с площадью, наличием коммуникаций и другими факторами. Коэффициент вариации 134,83%, что говорит о неоднородности выборки, связанной с вышеприведенными параметрами.

3. ПРОЦЕСС ОЦЕНКИ

3.1. ЭТАПЫ ПРОВЕДЕНИЯ ОЦЕНКИ

В соответствии с ФСО III "Процесс оценки», утвержденного приказом Минэкономразвития России от 14 апреля 2022 г. N 200 проведение оценки объекта включает в себя следующие этапы:

1) согласование задания на оценку заказчиком оценки и оценщиком или юридическим лицом, с которым оценщик заключил трудовой договор, путем подписания такого задания в составе договора на оценку объекта оценки (далее - договор на оценку) или в иной письменной форме в случае проведения оценки на основаниях, отличающихся от договора на оценку, предусмотренных [Федеральным законом от 29 июля 1998 г. N 135-ФЗ "Об оценочной деятельности в Российской Федерации"](#) (Собрание законодательства Российской Федерации, 1998, N 31, ст.3813; 2021, N 27, ст.5179) (далее - Федеральный закон);

2) сбор и анализ информации, необходимой для проведения оценки;

3) применение подходов к оценке, включая выбор методов оценки и осуществление необходимых расчетов;

4) согласование промежуточных результатов, полученных в рамках применения различных подходов к оценке (в случае необходимости), и определение итоговой стоимости объекта оценки;

• 5) составление отчета об оценке объекта оценки (далее - отчет об оценке).

3.2. ПОДХОДЫ К ОЦЕНКЕ

Оценщик при проведении оценки обязан использовать (или обосновать отказ от использования) затратный, сравнительный и доходный подходы к оценке. Оценщик вправе самостоятельно определять в рамках каждого из подходов к оценке конкретные методы оценки. При этом учитывается объем и достоверность доступной для использования того или иного метода рыночной информации.

Как правило, при оценке рыночной стоимости земельных участков используются метод сравнения продаж, метод выделения, метод распределения, метод капитализации земельной ренты, метод остатка, метод предполагаемого использования.

На сравнительном подходе основаны метод сравнения продаж, метод выделения, метод распределения. На доходном подходе основаны метод капитализации земельной ренты, метод остатка, метод предполагаемого использования. Элементы затратного подхода в части расчета стоимости воспроизводства или замещения улучшений земельного участка используются в методе остатка и методе выделения.

Далее приведено содержание перечисленных методов применительно к оценке рыночной стоимости земельных участков, занятых зданиями, строениями, сооружениями или предназначенных для их размещения, а также особенности оценки рыночной стоимости земель сельскохозяйственного назначения.

В случае использования иных методов в отчете об оценке целесообразно раскрыть их содержание и обосновать использование.

Метод сравнения продаж

Метод применяется для оценки земельных участков, как занятых зданиями, строениями и (или) сооружениями (далее - застроенных земельных участков), так и земельных участков, не занятых зданиями, строениями и (или) сооружениями (далее - незастроенных земельных участков). Условие применения метода - наличие информации о ценах сделок с земельными участками, являющимися аналогами оцениваемого. При отсутствии информации о ценах сделок с земельными участками допускается использование цен предложения (спроса).

Метод предполагает следующую последовательность действий:

определение элементов, по которым осуществляется сравнение объекта оценки с объектами - аналогами (далее - элементов сравнения);

определение по каждому из элементов сравнения характера и степени отличий каждого аналога от оцениваемого земельного участка;

определение по каждому из элементов сравнения корректировок цен аналогов, соответствующих характеру и степени отличий каждого аналога от оцениваемого земельного участка;

корректировка по каждому из элементов сравнения цен каждого аналога, сглаживающая их отличия от оцениваемого земельного участка;

расчет рыночной стоимости земельного участка путем обоснованного обобщения скорректированных цен аналогов.

К элементам сравнения относятся факторы стоимости объекта оценки (факторы, изменение которых влияет на рыночную стоимость объекта оценки) и сложившиеся на рынке характеристики сделок с земельными участками.

Наиболее важными факторами стоимости, как правило, являются:

местоположение и окружение;

целевое назначение, разрешенное использование, права иных лиц на земельный участок;

физические характеристики (рельеф, площадь, конфигурация и др.);

транспортная доступность;

инфраструктура (наличие или близость инженерных сетей и условия подключения к ним, объекты социальной инфраструктуры и т.п.).

К характеристикам сделок с земельными участками, в том числе, относятся:

условия финансирования сделок с земельными участками (соотношение собственных и заемных средств, условия предоставления заемных средств);

условия платежа при совершении сделок с земельными участками (платеж денежными средствами, расчет векселями, взаимозачеты, бартер и т.п.);

обстоятельства совершения сделки с земельными участками (был ли земельный участок представлен на открытый рынок в форме публичной оферты, аффилированность покупателя и продавца, продажа в условиях банкротства и т.п.);

изменение цен на земельные участки за период с даты заключения сделки с аналогом до даты проведения оценки.

Характер и степень отличий аналога от оцениваемого земельного участка устанавливаются в разрезе элементов сравнения путем прямого сопоставления каждого аналога с объектом оценки. При этом предполагается, что сделка с объектом оценки будет совершена исходя из сложившихся на рынке характеристик сделок с земельными участками.

Корректировки цен аналогов по элементам сравнения могут быть определены как для цены единицы измерения аналога (например, гектар, квадратный метр), так и для цены аналога в целом. Корректировки цен могут рассчитываться в денежном или процентном выражении.

Величины корректировок цен, как правило, определяются следующими способами:

прямым попарным сопоставлением цен аналогов, отличающихся друг от друга только по одному элементу сравнения, и определением на базе полученной таким образом информации корректировки по данному элементу сравнения;

прямым попарным сопоставлением дохода двух аналогов, отличающихся друг от друга только по одному элементу сравнения, и определения путем капитализации разницы в доходах корректировки по данному элементу сравнения;

корреляционно - регрессионным анализом связи между изменением элемента сравнения и изменением цен аналогов (цен единиц измерения аналогов) и определением уравнения связи между значением элемента сравнения и величиной рыночной стоимости земельного участка;

определением затрат, связанных с изменением характеристики элемента сравнения, по которому аналог отличается от объекта оценки;

экспертным обоснованием корректировок цен аналогов.

В результате определения и внесения корректировок цены аналогов (единицы измерения аналогов), как правило, должны быть близки друг к другу. В случае значительных различий

скорректированных цен аналогов целесообразно выбрать другие аналоги; элементы, по которым проводится сравнение; значения корректировок.

Данный метод был использован при оценке объектов.

Метод выделения

Метод применяется для оценки застроенных земельных участков.

Условия применения метода:

наличие информации о ценах сделок с едиными объектами недвижимости, аналогичными единому объекту недвижимости, включающему в себя оцениваемый земельный участок. При отсутствии информации о ценах сделок допускается использование цен предложения (спроса);

соответствие улучшений земельного участка его наиболее эффективному использованию.

Метод предполагает следующую последовательность действий:

определение элементов, по которым осуществляется сравнение единого объекта недвижимости, включающего в себя оцениваемый земельный участок, с объектами - аналогами;

определение по каждому из элементов сравнения характера и степени отличий каждого аналога от единого объекта недвижимости, включающего в себя оцениваемый земельный участок;

определение по каждому из элементов сравнения корректировок цен аналогов, соответствующих характеру и степени отличий каждого аналога от единого объекта недвижимости, включающего в себя оцениваемый земельный участок;

корректировка по каждому из элементов сравнения цен каждого аналога, сглаживающая их отличия от единого объекта недвижимости, включающего в себя оцениваемый земельный участок;

расчет рыночной стоимости единого объекта недвижимости, включающего в себя оцениваемый земельный участок, путем обоснованного обобщения скорректированных цен аналогов;

расчет стоимости замещения или стоимости воспроизводства улучшений оцениваемого земельного участка;

расчет рыночной стоимости оцениваемого земельного участка путем вычитания из рыночной стоимости единого объекта недвижимости, включающего в себя оцениваемый земельный участок, стоимости замещения или стоимости воспроизводства улучшений земельного участка.

Сумма затрат на создание улучшений земельного участка может определяться с использованием укрупненных и (или) элементных стоимостных показателей.

К укрупненным стоимостным показателям относятся как показатели, характеризующие параметры объекта в целом - квадратный, кубический, погонный метр, так и показатели по комплексам и видам работ.

К элементным стоимостным показателям относятся элементные цены и расценки, используемые при определении суммы затрат на создание улучшений.

Укрупненные и элементные стоимостные показатели, рассчитанные в зафиксированном на конкретную дату уровне цен (базисном уровне цен), могут быть пересчитаны в уровень цен на дату оценки с использованием системы текущих и прогнозных индексов изменения стоимости строительства.

Расчет суммы затрат на создание улучшений с использованием элементных стоимостных показателей может осуществляться также с использованием ресурсного и ресурсно - индексного методов. Ресурсный (ресурсно - индексный) метод состоит в калькулировании в текущих (прогнозных) ценах и тарифах всех ресурсов (элементов затрат), необходимых для создания улучшений.

При определении суммы затрат на создание улучшений земельного участка следует учитывать прибыль инвестора - величину наиболее вероятного вознаграждения за инвестирование капитала в создание улучшений. Прибыль инвестора может рассчитываться как

разность между ценой продажи и затратами на создание аналогичных объектов. Прибыль инвестора также может быть рассчитана как отдача на капитал при его наиболее вероятном аналогичном по уровню рисков инвестировании.

При определении стоимости замещения или стоимости воспроизводства учитывается величина накопленного износа улучшений.

Накопленный износ улучшений может определяться в целом или в денежном выражении как сумма физического, функционального и части экономического износа, относящегося к улучшениям.

Физическим износом является потеря стоимости улучшений, обусловленная ухудшением их физических свойств.

Функциональным износом является потеря стоимости улучшений, обусловленная несоответствием объемно - планировочного решения, строительных материалов и инженерного оборудования улучшений, качества произведенных строительных работ или других характеристик улучшений современным рыночным требованиям, предъявляемым к данному типу улучшений.

Экономическим износом является потеря стоимости единого объекта недвижимости, обусловленная отрицательным воздействием внешних по отношению к нему факторов.

Физический и функциональный износ могут быть устранимыми и неустраиваемыми. Экономический износ, как правило, является неустраиваемым. При этом износ является устранимым, если затраты на его устранение меньше, чем увеличение стоимости объекта недвижимости в результате его устранения.

В связи с отсутствием концепции по застройке земельного участка данный метод в оценке не использовался.

Метод распределения

Метод применяется для оценки застроенных земельных участков.

Условия применения метода:

наличие информации о ценах сделок с единичными объектами недвижимости, аналогичными единому объекту недвижимости, включающему в себя оцениваемый земельный участок. При отсутствии информации о ценах сделок допускается использование цен предложения (спроса);

наличие информации о наиболее вероятной доле земельного участка в рыночной стоимости единого объекта недвижимости;

соответствие улучшений земельного участка его наиболее эффективному использованию.

Метод предполагает следующую последовательность действий:

определение элементов, по которым осуществляется сравнение единого объекта недвижимости, включающего в себя оцениваемый земельный участок, с объектами - аналогами;

определение по каждому из элементов сравнения характера и степени отличий каждого аналога от единого объекта недвижимости, включающего в себя оцениваемый земельный участок;

определение по каждому из элементов сравнения корректировок цен аналогов, соответствующих характеру и степени отличий каждого аналога от единого объекта недвижимости, включающего в себя оцениваемый земельный участок;

корректировка по каждому из элементов сравнения цен каждого аналога, сглаживающая их отличия от единого объекта недвижимости, включающего в себя оцениваемый земельный участок;

расчет рыночной стоимости единого объекта недвижимости, включающего в себя оцениваемый земельный участок, путем обоснованного обобщения скорректированных цен аналогов;

расчет рыночной стоимости оцениваемого земельного участка путем умножения рыночной стоимости единого объекта недвижимости, включающего в себя оцениваемый

земельный участок, на наиболее вероятное значение доли земельного участка в рыночной стоимости единого объекта недвижимости.

В связи с отсутствием концепции по застройке земельного участка данный метод в оценке не использовался.

Метод капитализации земельной ренты

Метод применяется для оценки застроенных и незастроенных земельных участков. Условие применения метода - возможность получения земельной ренты от оцениваемого земельного участка.

Метод предполагает следующую последовательность действий:

расчет земельной ренты, создаваемой земельным участком;

определение величины соответствующего коэффициента капитализации земельной ренты;

расчет рыночной стоимости земельного участка путем капитализации земельной ренты.

Под капитализацией земельной ренты понимается определение на дату проведения оценки стоимости всех будущих равных между собой или изменяющихся с одинаковым темпом величин земельной ренты за равные периоды времени. Расчет производится путем деления величины земельной ренты за первый после даты проведения оценки период на определенный оценщиком соответствующий коэффициент капитализации.

В рамках данного метода величина земельной ренты может рассчитываться как доход от сдачи в аренду земельного участка на условиях, сложившихся на рынке земли.

Основными способами определения коэффициента капитализации являются:

деление величины земельной ренты по аналогичным земельным участкам на цену их продажи;

увеличение безрисковой ставки отдачи на капитал на величину премии за риск, связанный с инвестированием капитала в оцениваемый земельный участок.

При этом под безрисковой ставкой отдачи на капитал понимается ставка отдачи при наименее рискованном инвестировании капитала (например, ставка доходности по депозитам банков высшей категории надежности или ставка доходности к погашению по государственным ценным бумагам).

В связи с отсутствием достоверных данных об аренде земельных участков этот метод в расчетах не использовался

Метод остатка

Метод применяется для оценки застроенных и незастроенных земельных участков. Условие применения метода - возможность застройки оцениваемого земельного участка улучшениями, приносящими доход.

Метод предполагает следующую последовательность действий:

расчет стоимости воспроизводства или замещения улучшений, соответствующих наиболее эффективному использованию оцениваемого земельного участка;

расчет чистого операционного дохода от единого объекта недвижимости за определенный период времени на основе рыночных ставок арендной платы;

расчет чистого операционного дохода, приходящегося на улучшения, за определенный период времени как произведения стоимости воспроизводства или замещения улучшений на соответствующий коэффициент капитализации доходов от улучшений;

расчет величины земельной ренты как разности чистого операционного дохода от единого объекта недвижимости за определенный период времени и чистого операционного дохода, приходящегося на улучшения за соответствующий период времени;

расчет рыночной стоимости земельного участка путем капитализации земельной ренты.

Метод допускает также следующую последовательность действий:

расчет стоимости воспроизводства или замещения улучшений, соответствующих наиболее эффективному использованию оцениваемого земельного участка;

расчет чистого операционного дохода от единого объекта недвижимости за определенный период времени на основе рыночных ставок арендной платы;

расчет рыночной стоимости единого объекта недвижимости путем капитализации чистого операционного дохода за определенный период времени;

расчет рыночной стоимости земельного участка путем вычитания из рыночной стоимости единого объекта недвижимости стоимости воспроизводства или замещения улучшений.

Чистый операционный доход равен разности действительного валового дохода и операционных расходов. При этом из действительного валового дохода вычитаются только те операционные расходы, которые, как правило, несет арендодатель.

Действительный валовой доход равен разности потенциального валового дохода и потерь от простоя помещений и потерь от неплатежей за аренду.

Потенциальный валовой доход равен доходу, который можно получить от сдачи всей площади единого объекта недвижимости в аренду при отсутствии потерь от невыплат арендной платы. При оценке земельного участка арендные ставки за пользование единым объектом недвижимости рассчитываются на базе рыночных ставок арендной платы (наиболее вероятных ставок арендной платы, по которым объект оценки может быть сдан в аренду на открытом рынке в условиях конкуренции, когда стороны сделки действуют разумно, располагая всей необходимой информацией, а на величине ставки арендной платы не отражаются какие-либо чрезвычайные обстоятельства).

Для пустующих и используемых собственником для собственных нужд помещений также используются рыночные ставки арендной платы. В потенциальный доход включаются и другие доходы, получаемые за счет неотделимых улучшений недвижимости, но не включенные в арендную плату.

Величина операционных расходов определяется исходя из рыночных условий сдачи в аренду единых объектов недвижимости. Операционные расходы подразделяются на: постоянные - не зависящие от уровня заполняемости единого объекта недвижимости, переменные - зависящие от уровня заполняемости единого объекта недвижимости и расходы на замещение элементов улучшений со сроком использования меньше, чем срок использования улучшений в целом (далее - элементов с коротким сроком использования). В состав операционных расходов не входят амортизационные отчисления по недвижимости и расходы по обслуживанию долговых обязательств по недвижимости.

Расчет расходов на замещение элементов улучшений с коротким сроком использования производится путем деления суммы затрат на создание данных элементов улучшений на срок их использования. В процессе выполнения данных расчетов целесообразно учитывать возможность процентного наращивания денежных средств для замены элементов с коротким сроком использования.

Управленческие расходы включаются в состав операционных расходов независимо от того, кто управляет объектом недвижимости - собственник или управляющий.

При расчете коэффициента капитализации для улучшений земельного участка следует учитывать наиболее вероятный темп изменения дохода от улучшений и наиболее вероятное изменение стоимости улучшений (например, при уменьшении стоимости улучшений - учитывать возврат капитала, инвестированного в улучшения).

В связи с отсутствием концепции по застройке земельного участка данный метод в оценке не использовался.

Метод предполагаемого использования

Метод применяется для оценки застроенных и незастроенных земельных участков.

Условие применения метода - возможность использования земельного участка способом, приносящим доход.

Метод предполагает следующую последовательность действий:

определение суммы и временной структуры расходов, необходимых для использования земельного участка в соответствии с вариантом его наиболее эффективного использования (например, затрат на создание улучшений земельного участка или затрат на разделение

земельного участка на отдельные части, отличающиеся формами, видом и характером использования);

определение величины и временной структуры доходов от наиболее эффективного использования земельного участка;

определение величины и временной структуры операционных расходов, необходимых для получения доходов от наиболее эффективного использования земельного участка;

определение величины ставки дисконтирования, соответствующей уровню риска инвестирования капитала в оцениваемый земельный участок;

расчет стоимости земельного участка путем дисконтирования всех доходов и расходов, связанных с использованием земельного участка.

При этом под дисконтированием понимается процесс приведения всех будущих доходов и расходов к дате проведения оценки по определенной оценщиком ставке дисконтирования.

Для приведения всех будущих доходов и расходов к дате проведения оценки используются ставки дисконтирования, получаемые на основе анализа ставок отдачи на капитал аналогичных по уровню рисков инвестиций.

Источником доходов может быть сдача в аренду, хозяйственное использование земельного участка или единого объекта недвижимости либо продажа земельного участка или единого объекта недвижимости в наиболее вероятные сроки по рыночной стоимости.

Расчет доходов в варианте сдачи недвижимости в аренду должен предусматривать учет дохода от продажи единого объекта недвижимости в конце прогнозного периода.

В связи с отсутствием концепции по застройке земельного участка данный метод в оценке не использовался.

АНАЛИЗ НАИБОЛЕЕ ЭФФЕКТИВНОГО ИСПОЛЬЗОВАНИЯ ОБЪЕКТА ОЦЕНКИ

Анализ наиболее эффективного использования является основополагающим принципом при определении рыночной стоимости объекта недвижимости. Данный анализ позволяет определить наиболее конкурентоспособное использование объекта недвижимости, т.е. такое использование, которому соответствует ожидание максимальной рыночной стоимости оцениваемого объекта.

Наиболее эффективное использование – это разумный вариант использования земельного участка и существующих строений на нем, который является юридически правомочным, физически возможным, финансово обеспеченным и максимально экономичным на дату оценки (т.е. дающим максимальную полезность от использования оцениваемого земельного участка).

В основе концепции рыночной стоимости недвижимости лежит предпосылка о фундаментальном значении распределения величин стоимости земельного участка и объекта в целом. Стоимость земельного участка составляет от 25% до 70% (приложение 1) от общей стоимости объекта недвижимости в зависимости от эффективности его использования[8]. В условиях Российского рынка эта величина лежит в том же диапазоне[9]. Для наиболее эффективного использования эта величина составляет 25-35% (приложение 1) и может увеличиваться, если эффективность использования земельного участка уменьшается. Это положение определяет сущность свойства рыночной стоимости земельного участка – земельный участок износу не подлежит при правильном его использовании. Иначе говоря, те улучшения, которые производятся на земельном участке, в виде строений, сооружений, коммуникаций, лесных насаждений и т.п. увеличивают стоимость объекта в целом, в зависимости от того, насколько эти улучшения воспринимаются на рынке недвижимости. В связи с этим для любой недвижимости может существовать наиболее эффективное использование земельного участка как свободного и использование земельного участка с находящимися на нем улучшениями, причем в общем случае эти варианты могут не совпадать. Если существующие улучшения не соответствуют наиболее эффективному использованию, стоимость земельного участка составляет большую часть в рыночной стоимости объекта в целом. В этом случае не полностью используется потенциал земельного участка и анализ

использования должен рассмотреть целесообразность варианта сноса существующей застройки или возведение строений в соответствии с оптимальным назначением земельного участка. В силу этого анализ наиболее эффективного использования оцениваемого объекта обычно предусматривает две стадии.

- ✓ анализ земельного участка как неосвоенного;
- ✓ анализ земельного участка с существующими зданиями с учетом возможностей их развития.

✓

Наилучшее использование объекта определяется с одной стороны административными ограничениями по виду использования земельного участка, с другой стороны инвестором – какой класс недвижимости наиболее эффективен при существующих ограничениях вида использования.

- ✓ **Законодательная допустимость:** предусматривает рассмотрение только тех вариантов, которые не противоречат законодательству и разрешены распоряжениями о зонировании. категория земель: земли сельскохозяйственного назначения, разрешенное использование: для сельскохозяйственного производства. Для использования под другие цели необходимо перевести в другое использование.

- ✓ **Физическая возможность:** рассмотрение физически реальных для данного участка вариантов использования.

Участок не используется в севообороте. На участке планируется строительство жилого поселка с земельным участком под каждым домовладением площадью от 1500-3000 кв.м.

Экономическая целесообразность: рассмотрение того, какой физически возможный и законодательно допустимый вариант использования будет давать приемлемый доход владельцу объекта, равный или больший по сравнению с суммой операционных расходов, финансовых обязательств и капитальных затрат.

Максимальная эффективность: рассмотрение того, какое из экономически приемлемых использований будет приносить максимальный чистый доход или максимальную текущую стоимость.

Критерием наилучшего и наиболее эффективного использования является максимальная стоимость земельного участка, рассчитанная по остаточному методу.

Так как в данном отчете оценивается свободный земельный участок, полученный результат любым методом оценки с учетом принятых условий в данном разделе будет соответствовать максимальной эффективности в экономической обстановке на дату оценки.

Выводы:

Основываясь на проведенном анализе рынка, и принимая во внимание расположение объекта, его правовой режим, площадь земельного участка, вид разрешенного использования и проведенные расчеты можно сделать следующий вывод:

Рассматриваемые объекты недвижимости относятся к землям сельскохозяйственного назначения, представляют собой сельскохозяйственные угодья.

Земельный участок не участвует в севообороте. Для инвестора этот земельный участок привлекателен ввиду его близкого расположения к реке. Так же он находится рядом с жилым массивом, что делает его привлекательным для застройки жилыми домами. Оценивается для сельскохозяйственного производства.

АНАЛИЗ ДОСТАТОЧНОСТИ И ДОСТОВЕРНОСТИ

Затратный подход

По результатам сбора информации об объекте оценки для решения поставленной задачи в рамках затратного подхода Оценщик считает собранную информацию недостаточной и недостоверной для определения справедливой стоимости объекта оценки.

Сравнительный подход

По результатам сбора информации об объекте оценки для решения поставленной задачи в рамках сравнительного подхода Оценщик считает собранную информацию достаточной и достоверной, в связи с тем, что на ее основании можно сделать вывод о:

стоимости аналогов подобных оцениваемым (на основании информации, взятых из открытых источников);

техническом состоянии и наличие дефектов объектов аналогов (на основании информации взятой из открытых источников).

Доходный подход

По результатам сбора информации об объекте оценки для решения поставленной задачи в рамках доходного подхода Оценщик считает собранную информацию недостаточной и недостоверной для определения справедливой стоимости объекта оценки.

4. РАСЧЕТ СПРАВЕДЛИВОЙ СТОИМОСТИ

Расчет справедливой стоимости

Для проведения оценки в пределах земельного участка в соответствии с его экспликацией выделяются:

- Земли, занятые зданиями, строениями, сооружениями.
- Земли, занятые внутрихозяйственными дорогами, коммуникациями, древесно-кустарниковой растительностью, замкнутые водоемы.

Рыночная оценка стоимости земельного участка определяется на основе оценки входящих в его состав земель, занятых зданиями, строениями, сооружениями.

При этом рыночная стоимость оцениваемого земельного участка определяется с учетом характеристик входящих в его состав земель, занятых внутрихозяйственными дорогами, коммуникациями, древесно-кустарниковой растительностью, которые не могут быть использованы для предпринимательской деятельности.

Земли, занятые зданиями, строениями, сооружениями, используемыми для производства, оцениваются методами оценки застроенных или предназначенных для застройки земельных участков. Земли под хозяйственными постройками (сарай или иные некапитальные строения), расположенные на сельскохозяйственных угодьях, оцениваются как сельскохозяйственные угодья.

При оценке справедливой стоимости методом сравнения продаж и методом капитализации земельной ренты в составе факторов стоимости следует учитывать влияние экологических факторов.

Земельная рента рассчитывается как разность между валовым доходом и затратами с учетом прибыли предпринимателя.

Расчет издержек в денежном выражении осуществляется исходя из сложившихся в районе расположения земельного участка рыночных цен.

При расчете издержек учитывается уровень инженерного обустройства земельного участка, в том числе плотность дорожной сети, качество дорог.

Рыночную стоимость имеют те земельные участки, которые способны удовлетворять потребности пользователя (потенциального покупателя) в течение определенного времени (принцип полезности).

Рыночная стоимость земельного участка зависит от спроса и предложения на рынке и характера конкуренции продавцов и покупателей (принцип спроса и предложения).

Рыночная стоимость земельного участка не может превышать наиболее вероятные затраты на приобретение объекта эквивалентной полезности (принцип замещения).

Рыночная стоимость земельного участка зависит от ожидаемой величины, срока и вероятности получения дохода от земельного участка за определенный период времени при наиболее эффективном его использовании, без учета доходов от других факторов производства, привлекаемых к земельному участку для предпринимательской деятельности (принцип ожидания).

Рыночная стоимость земельных участков изменяется во времени и определяется на конкретную дату (принцип изменения).

Рыночная стоимость земельного участка зависит от изменения его целевого назначения, разрешенного использования, прав иных лиц на земельный участок, разделения имущественных прав на земельный участок.

Справедливая стоимость земельного участка зависит от его местоположения и влияния внешних факторов.

4.1. РАСЧЕТ СТОИМОСТИ ПО ЗАТРАТНОМУ ПОДХОДУ.

Затратный подход не применяется для самостоятельной оценки земельного участка, так как земельный участок является не возобновляемым активом.

В оценочной практике возможно использование элементов затратного подхода в сравнительном и доходном подходах для расчета стоимости улучшений земельного участка.

Учитывая вышеизложенное, Оценщик отказывается от применения затратного подхода в отношении расчета справедливой стоимости земельного участка.

4.2. РАСЧЕТ СТОИМОСТИ ПО ДОХОДНОМУ ПОДХОДУ.

Доходный подход применяется для самостоятельной оценки земельного участка, если существует достоверная информация о совершенных сделках аренды, а так же о предложениях о сдаче в аренду земельных участков.

На дату оценки нет достоверно информации об сделках аренды а так же предложений об аренде.

Учитывая вышеизложенное, Оценщик отказывается от применения доходного подхода в отношении расчета справедливой стоимости земельного участка.

4.3. РАСЧЕТ СТОИМОСТИ ПО СРАВНИТЕЛЬНОМУ ПОДХОДУ.

Определение справедливой стоимости земельного участка на основе сравнительного подхода Методология проведения оценки стоимости земли Земельный участок – это часть поверхности, которая имеет фиксированную границу, площадь, местоположение, правовой статус и другие характеристики, отражаемые в государственном земельном кадастре, и документах государственной регистрации прав на землю. Земля в первую очередь имеет право на доход, приносимый всем объектом недвижимости, поскольку стоимость зданий, сооружений и других улучшений на земельном участке носит вторичный характер и выступает как дополнительный вклад в стоимость земельного участка. Подходы к оценке земли Кадастровая и единичная оценки земли проводятся на основе комплексного применения трех подходов:

- затратного
- сравнительного
- доходного

Итоговая величина оценочной стоимости земельного участка выводится исходя из результатов, полученных различными методами. При сравнении этих данных предпочтение целесообразно отдавать оценкам, базирующимся на основе более полной и достоверной информации. Оцениваемый земельный участок находится на праве собственности у юридического лица. В рамках данной оценки, земельный участок рассматривается как условно свободный от застройки, Для оценки используются следующие методы

Методы оценки рыночной стоимости прав на земельный участок

№ п/п	Наименование	Описание
1	Метод сравнения продаж	Определение стоимости: Применяется для оценки застроенных и незастроенных ЗУ. Стоимость определяется путем корректировки стоимости аналогичных участков Определение стоимости прав аренды: Аналогично вышеупомянутому
2	Метод выделения	Определение стоимости: Применяется для оценки застроенных ЗУ. Стоимость ЗУ находится путем вычитания из рыночной стоимости единого объекта недвижимости (с ЗУ) стоимости замещения или стоимости воспроизводства улучшений Определение стоимости прав аренды: С учетом вышеупомянутой последовательности.
3	Метод распределения	Определение стоимости: Применяется для оценки застроенных ЗУ. Стоимость ЗУ находится путем умножения рыночной стоимости единого объекта недвижимости (с ЗУ) на наиболее вероятное значение доли ЗУ в стоимости единого объекта недвижимости. Определение стоимости прав аренды: С учетом вышеупомянутой последовательности
4	Метод капитализации земельной ренты (дохода)	Определение стоимости: Применяется для оценки застроенных и незастроенных ЗУ. Расчет производится путем деления земельной ренты за первый после даты проведения оценки период на определенный оценщиком коэффициент капитализации. Определение стоимости прав аренды: С учетом вышеупомянутой последовательности. Применяется метод капитализации дохода как разницы между земельной рентой и величиной арендной платы
5	Метод остатка	Определение стоимости: Применяется для оценки застроенных и незастроенных ЗУ. Расчет производится путем вычитания из стоимости единого объекта недвижимости (определенную с учетом ЧОД и коэффициентов капитализации) стоимости воспроизводства или замещения улучшений. Определение стоимости прав аренды: С учетом вышеупомянутой последовательности. При оценке стоимости права аренды учитываются разницы в аренде и земельной ренты и вероятность сохранения этой разницы
6	Метод предполагаемого использования	Определение стоимости: Применяется для оценки застроенных и незастроенных ЗУ. Расчет стоимости ЗУ производится путем дисконтирования всех доходов и расходов, связанных с использованием ЗУ. Определение стоимости прав аренды: С учетом вышеупомянутой последовательности при оценке стоимости права аренды учитывается вероятность сохранения дохода от данного права

Источник информации: Петров В.И. Оценка стоимости земельных участков. Учебное пособие/ В. И. Петров; под ред. д-ра экон. наук, проф. М. А. Федотовой. - М: КНОРУС, 2008. - 208 с.

Метод сравнения продаж Метод применяется для оценки земельных участков, как занятых зданиями, строениями и (или) сооружениями (далее - застроенных земельных участков), так и земельных участков, не занятых зданиями, строениями и (или) сооружениями (далее - незастроенных земельных участков). Условие применения метода - наличие информации о ценах сделок с земельными участками, являющимися аналогами оцениваемого. Цены сделок с объектами недвижимости являются в основном закрытой информацией и не разглашаются третьим лицам. Поэтому, как правило, информация о них является недоступной для Оценщика. Для проведения сравнительного анализа Оценщик использует, как правило, цены предложения на объекты-аналоги. Такой подход, по мнению Оценщика, оправдан с той точки зрения, что потенциальный покупатель прежде, чем принять решение о покупке объекта недвижимости, проанализирует текущее рыночное предложение и придет к заключению о возможной цене предлагаемого объекта, учитывая все его достоинства и недостатки относительно объектов-аналогов.

Метод предполагает следующую последовательность действий:

определение элементов, по которым осуществляется сравнение земельных участков объектов недвижимости с объектами - аналогами (далее - элементов сравнения); определение по каждому из элементов сравнения характера и степени отличий каждого аналога от земельных участков объектов недвижимости;

определение по каждому из элементов сравнения корректировок цен аналогов, соответствующих характеру и степени отличий каждого аналога от земельных участков объектов недвижимости; корректировка по каждому из элементов сравнения цен каждого аналога, сглаживающая их отличия от земельных участков объектов недвижимости;

расчет справедливой стоимости земельных участков путем обоснованного обобщения скорректированных цен аналогов.

К элементам сравнения относятся факторы стоимости оцениваемого объекта (факторы, изменение которых влияет на рыночную стоимость объекта) и сложившиеся на рынке характеристики сделок с земельными участками.

Наиболее важными факторами стоимости, как правило, являются: местоположение и окружение;

целевое назначение, разрешенное использование, права иных лиц на земельный участок;

физические характеристики (рельеф, площадь конфигурация и др.);

транспортная доступность;

инфраструктура (наличие или близость инженерных сетей и условия подключения к ним, объекты социальной инфраструктуры и т.п.).

К характеристикам сделок с земельными участками, в том числе, относятся:

условия финансирования сделок с земельными участками (соотношение собственных и заемных средств, условия предоставления заемных средств);

условия платежа при совершении сделок с земельными участками (платеж денежными средствами, расчет векселями, взаимозачеты, бартер и т.п.), обстоятельства совершения сделки с земельными участками (был ли земельный участок представлен на открытый рынок в форме публичной оферты, аффилированность покупателя и продавца, продажа в условиях банкротства и т.п.);

изменение цен на земельные участки за период с даты заключения сделки с аналогом до даты проведения оценки.

Характер и степень отличий аналогов от земельных участков объектов недвижимости устанавливаются в разрезе элементов сравнения путем прямого сопоставления каждого аналога с земельными участками объектов недвижимости. При этом предполагается, что сделка с земельными участками объектов недвижимости будет совершена исходя из сложившихся на рынке характеристик сделок с земельными участками. Выбор единицы сравнения определяется, как правило, типом недвижимости. Для земельного участка в качестве единицы сравнения используется удельная характеристика - цена за единицу площади участка (удельная цена):

квадратный метр – для участка под застройку в населенном пункте;

«сотка» (сто кв.м.) – для участков под садоводство или индивидуальное жилищное строительство вне населенного пункта;

гектар – для сельскохозяйственных угодий.

Для расчета стоимости земельного участка Объектов оценки Оценщиком использовался метод сравнения продаж. При этом Оценщиком предполагалось, что данный земельный участок свободен от каких-либо улучшений.

Определение справедливой стоимости земельного участка Основные этапы оценки при сравнительном подходе:

1. Формирование базы данных с занесением в нее сделок с объектами, информация по которым проверена и достоверна.

2. Изучение рынка, выделение сегмента, к которому относится оцениваемый Объект.

3. Отбор аналогов, сопоставимых с оцениваемым Объектом

4. Приведение ценообразующих характеристик аналогов к характеристикам Объекта оценки путем внесения корректировок:

5. Определение стоимости единицы сравнения по каждому из аналогов.

6. Введение корректировки на условия финансирования и налогообложения – расчет эффективной цены единицы сравнения на момент сделки.

7. Введение корректировки на время сделки – расчет текущей эффективной цены единицы сравнения.

8. Введение корректировки на передаваемые юридические права и ограничения.

9. Введение корректировки на торг.

10. Введение корректировки на местоположение.
11. Расчет и введение корректировки на физические характеристики объекта.
12. Процентные корректировки к единице сравнения.
13. Относительные денежные корректировки к цене единицы сравнения.
14. Абсолютные денежные корректировки.
15. Расчет и анализ приведенных цен каждого из аналогов.

Отрицательная корректировка вносится в случае, если по данному показателю аналог превосходит объект оценки, а **положительная** - если по данному показателю аналог ему уступает.

Величина корректировки определялась Оценщиком экспертным путем или на основании весовой доли элемента сравнения в общей стоимости объекта оценки.

Расчет стоимости земельного участка.

Для проведения расчетов по сравнительному подходу были отобраны наиболее сходные по своим характеристикам и местоположению земельные участки.

Все анализируемые объекты выставлены на продажу, во время, совпадающее с датой оценки, в связи с этим, корректировка на дату не проводилась.

Полная информация Print Screen, с указанием ссылок на источник информации представлена в Приложении к настоящему отчету.

Выбор метода расчета сравнительным подходом

В настоящем отчете ввиду достаточного объема рыночных данных об объектах-аналогах оценщик применяет метод прямого сравнительного анализа продаж или метод сопоставимых продаж (МСП).

Основная формула метода:

$$C = \frac{\sum (A_i \times K_{ij} + K'_{ij}) \times V_j}{\sum V_j} \times S$$

где:

C – рыночная стоимость объекта оценки, руб.;

A_j – цена объекта-аналога, руб./кв.м.;

K_{ij} – величина относительной корректировки (процентной), %;

K'ij – величина абсолютной корректировки (стоимостной), руб./кв.м.;

i – номер элемента сравнения;

j – номер объекта-аналога;

V_j – весовой коэффициент при согласовании скорректированных стоимостей объектов-аналогов;

S – количество единиц сравнения объекта оценки, кв.м.

Стоимость объекта недвижимости, определяемая с использованием МСП, рассчитывается в следующей последовательности:

- выбор единицы сравнения;
- выбор элементов сравнения;
- выбор и описание объектов-аналогов;
- расчет корректировок по элементам сравнения;
- расчет рыночной стоимости объекта оценки.

Выбор единицы сравнения

Единица сравнения – это адекватные, подходящие единицы сравнения, которые передают информацию об объекте недвижимости наиболее эффективным и понятным способом, выбор их напрямую влияет на результат.

Выбор единиц сравнения зависит от вида оцениваемой недвижимости, и различными сегментами рынка используются различные единицы сравнения.

Согласно п.22г ФСО №7 для выполнения расчетов используются типичные для аналогичного объекта сложившиеся на рынке оцениваемого объекта удельные показатели

стоимости (единицы сравнения), в частности цена или арендная плата за единицу площади или единицу объема.

Объектом оценки настоящего Отчета являются земельные участки. На данном сегменте рынка принято апеллировать показателем стоимости 1 сотки или 1 га. В качестве единицы сравнения выбирается 1 сотка.

Выбор элементов сравнения

Элементы сравнения – это характеристики собственности и сделок, которые определяют факторы, влияющие на цену недвижимости.

Для сравнения объекта оценки с другими объектами недвижимости, с которыми были совершены сделки или которые представлены на рынке для их совершения, обычно используются следующие элементы сравнения (п. 22е ФСО №7):

- передаваемые имущественные права, ограничения (обременения) этих прав;
- условия финансирования состоявшейся или предполагаемой сделки (вид оплаты, условия кредитования, иные условия);
- условия продажи (нетипичные для рынка условия, сделка между аффилированными лицами, иные условия);
- условия рынка (изменения цен за период между датами сделки и оценки, скидки к ценам предложений, иные условия);
- вид использования и (или) зонирование;
- местоположение объекта;
- физические характеристики объекта, в том числе свойства земельного участка, состояние объектов капитального строительства, соотношение площади земельного участка и площади его застройки, иные характеристики;
- экономические характеристики (уровень операционных расходов, условия аренды, состав арендаторов, иные характеристики);
- наличие движимого имущества, не связанного с недвижимостью;
- другие характеристики (элементы), влияющие на стоимость.

Выбор и описание объектов-аналогов

В отношении объектов-аналогов в законодательстве об оценочной деятельности имеются следующие требования в ФСО V и ФСО № 7:

Согласно п.5 ФСО V «Рассматривая возможность и целесообразность применения сравнительного подхода, оценщику необходимо учитывать объем и качество информации о сделках с объектами, аналогичными объекту оценки, в частности:

- 1) активность рынка (значимость сравнительного подхода тем выше, чем больше сделок с аналогами осуществляется на рынке);
- 2) доступность информации о сделках (значимость сравнительного подхода тем выше, чем надежнее информация о сделках с аналогами);
- 3) актуальность рыночной ценовой информации (значимость сравнительного подхода тем выше, чем меньше удалены во времени сделки с аналогами от даты оценки и чем стабильнее рыночные условия были в этом интервале времени);
- 4) степень сопоставимости аналогов с объектом оценки (значимость сравнительного подхода тем выше, чем ближе аналоги по своим существенным характеристикам к объекту оценки и чем меньше корректировок требуется вносить в цены аналогов).».

Согласно п. 10 ФСО V «В рамках сравнительного подхода при выборе аналогов следует:

- 1) учитывать достаточность и достоверность информации по каждому аналогу;
- 2) использовать при проведении анализа наиболее сопоставимые аналоги для того, чтобы вносить меньше корректировок;
- 3) учитывать, что сделки, совершенные ближе к дате оценки, более репрезентативны, чем сделки, совершенные в более ранний срок, особенно на нестабильных рынках;
- 4) рассматривать сделки, совершенные между независимыми сторонами;

5) учитывать, что ценовая информация по фактическим сделкам является лучшим основанием для определения стоимости, чем предложения к совершению сделки, если условия сделки соответствуют предпосылкам рыночной стоимости.».

Согласно п. 22 ФСО №7:

а) в качестве объектов-аналогов используются объекты недвижимости, которые относятся к одному с оцениваемым объектом сегменту рынка и сопоставимы с ним по ценообразующим факторам. При этом для всех объектов недвижимости, включая оцениваемый, ценообразование по каждому из указанных факторов должно быть единообразным;

б) при проведении оценки должны быть описаны объем доступных оценщику рыночных данных об объектах-аналогах и правила их отбора для проведения расчетов. Использование в расчетах лишь части доступных оценщику объектов-аналогов должно быть обосновано в отчете об оценке».

Обоснование отбора объектов-аналогов:

Объекты-аналоги для дальнейшего расчета выбраны по принципу сопоставимости, который основан на установлении сходства показателей по трем уровням:

- функциональное;
- конструктивное;
- параметрическое.

Функциональное сходство характеризует сходство в назначении, т.е. способность выполнять одинаковые функции (операции, действия, процессы).

Конструктивное сходство разделяются на близкое (или практически идентичное) и конструктивно подобное (для земельных участков не рассматривается).

Параметрическое сходство устанавливается исходя из основных показателей.

Методология внесения корректировок (последовательные (кумулятивные) и независимые корректировки) представлена в учебном пособии «Оценка недвижимости» / Т.Г. Касьяненко, Г.А. Маховикова, В.Е. Есинов, С.К. Мирзажанов. – М.: КНОРУС, 2010. – 752с.

Расчет справедливой стоимости методом сравнительного подхода

Таблица 3

Элемент сравнения	Единица измер.	Объект оценки	Объекты сравнения		
			1	2	3
Цена предложения	руб.		3 500 000	4 900 000	9 500 000
Источник информации			https://www.domofond.ru/uchastokzemli-na-prodazhu-kaluga-185065343	https://www.domofond.ru/uchastokzemli-na-prodazhu-kaluga-6007213091	https://www.domofond.ru/uchastokzemli-na-prodazhu-detchino-4699398438
Единица сравнения	Сот.				
Цена предложения	руб		3 500 000	4 900 000	9 500 000
Общая площадь, сот.	сот	551,43	265	400	880
Цена за ед. площади	руб/сот		13 208	12 250	10 795
Корректировки	(Все корректировки производятся от сопоставимого объекта к оцениваемому)				
Право собственности		полное	полное	полное	полное
Корректировка	%		0,0%	0,0%	0,0%
Скорректированная цена	руб/сот		13 208	12 250	10 795
Условия финансирования		рыночные	рыночные	рыночные	рыночные
Корректировка	%		0,0%	0,0%	0,0%
Скорректированная цена	руб/сот		13 208	12 250	10 795
Условия продажи			Торг	Торг	Торг
Корректировка	%		-11,4%	-11,4%	-11,4%
Скорректированная цена	руб/сот		11 702,29	10 853,50	9 564,37
Дата продажи (дата оценки)		апрель 2023	апрель 2023	апрель 2023	апрель 2023
Корректировка	%		0,0%	0,0%	0,0%
Скорректированная цена	руб/сот		11 702,29	10 853,50	9 564,37
Местоположение		Калужская область, Дзержинский район. Корокино	Калужская обл., р-н Малоярославецкий, вблизи д. Алешково СП "Деревня	обл. Калужская, р-н Дзержинский, МО сельское поселение "Село Дворцы",	Калужская область, Малоярославецкий район, сельское поселение Деревня Шумятино

Элемент сравнения	Единица измер.	Объект оценки	Объекты сравнения		
			1	2	3
			Воробьево"		
Местоположение		Хорошее	Хорошее	Хорошее	Хорошее
Корректировка	%		0,0%	0,0%	0,0%
Скорректированная цена	руб/сот		11 702,29	10 853,50	9 564,37
Физические характеристики					
Общая площадь	сот	551,43	265	400	880
Корректировка	%		-8,42%	-3,78%	5,77%
Скорректированная цена	руб/сот		10 717,20	10 443,31	10 116,15
Назначение		Сельскохозяйственн ого назначения	Сельскохозяйствен ного назначения	Сельскохозяйственно го назначения	Сельскохозяйственного назначения
Корректировка	%		0,0%	0,0%	0,0%
Скорректированная цена	руб/сот		10 717,20	10 443,31	10 116,15
Инженерные коммуникации		по границе	по границе	по границе	по границе
Корректировка	%		0,0%	0,0%	0,0%
Скорректированная цена	руб/сот		10 717,20	10 443,31	10 116,15
Цена за ед. общей площади	руб/сот		10 425,56		
Цена за ед. общей площади	руб/кв.м		104,26		

Обоснование вносимых корректировок

Обоснование вносимых корректировок

Торг

Под поправкой на торг подразумевается сумма, на которую продавец может снизить первоначально объявленную сумму, в нашем случае – сумму предложения. Информация о ценах сделок с объектами недвижимости в основном является закрытой и не разглашается третьим лицам. Как правило, информация об этих сделках недоступна, поэтому для проведения сравнительного анализа оценщик использует цены предложения на сравниваемые объекты.

Корректировка на разницу между стоимостью предложения и ценой продажи была определена по данным «Справочника расчетных данных для оценки и консалтинга» (СРК 2022 г.) под редакцией к.т.н. Е.Е. Яскевича.

Значение скидки на торг по городам

1.11. СКИДКИ НА УТОРГОВАНИЕ ДЛЯ НЕДВИЖИМОСТИ ПО ГОРОДАМ РФ

Таблица 70. Значения корректировок на уторгование для объектов недвижимости в различных городах РФ на март 2022 г., %

Населенный пункт	Жилая		Торговая		Офисная		Производственно-складская		Земельные участки
	Аренда	Продажа	Аренда	Продажа	Аренда	Продажа	Аренда	Продажа	Продажа
Крупные города									
Воронеж	3-4 (3,5)	5-7 (6)	3-6 (4,5)	7-8 (7,5)	3-6 (4,5)	7-9 (8)	5-7 (6)	8-11 (9,5)	8-11 (9,5)
Екатеринбург	2-4 (3)	6-7 (6,5)	4-6 (5)	6-9 (7,5)	3-4 (3,5)	7-11 (9)	5-6 (5,5)	9-11 (10)	8-12 (10)
Краснодар	2-4 (3)	4-7 (5,5)	3-5 (4)	8-10 (9)	3-6 (4,5)	6-10 (8)	5-6 (5,5)	9-13 (11)	8-12 (10)
Москва	3-4 (3,5)	6-8 (7)	4-6 (5)	9-11 (10)	6-7 (6,5)	9-12 (10,5)	5-7 (6)	8-14 (11)	10-12 (11)
Новосибирск	2-4 (3)	4-6 (5)	4-6 (5)	7-10 (8,5)	5-6 (5,5)	8-11 (9,5)	4-7 (5,5)	9-12 (10,5)	9-12 (10,5)
Ростов-на-Дону	3-5 (4)	4-8 (6)	4-7 (5,5)	9-10 (9,5)	5-7 (6)	7-13 (10)	5-8 (6,5)	9-13 (11)	11-12 (11,5)
С.-Петербург	3-4 (3,5)	5-7 (6)	4-9 (6,5)	7-10 (8,5)	3-6 (4,5)	9-12 (10,5)	6-9 (7,5)	9-13 (11)	9-12 (10,5)
Среднее по крупным городам	3,4	6,0	5,1	8,6	5,0	9,3	6,1	10,6	10,4
Средние города									
Владивосток	3-4 (3,5)	6-8 (7)	4-7 (5,5)	6-9 (7,5)	4-8 (6)	8-10 (9)	5-7 (6)	8-12 (10)	8-14 (11)
Омск	2-4 (3)	5-7 (6)	5-6 (5,5)	9-11 (10)	3-5 (4)	8-11 (9,5)	5-7 (6)	9-12 (10,5)	9-14 (11,5)
Севастополь	4-5 (4,5)	8-11 (9,5)	-	6-12 (9)	-	8-11 (9,5)	-	9-12 (10,5)	10-14 (12)
Ставрополь	3-5 (4)	5-8 (6,5)	4-5 (4,5)	8-10 (9)	4-7 (5,5)	8-10 (9)	3-8 (5,5)	9-12 (10,5)	10-12 (11)
Тамбов	3-6 (4,5)	5-8 (6,5)	4-7 (5,5)	8-11 (9,5)	4-7 (5,5)	8-11 (9,5)	5-8 (6,5)	8-13 (10,5)	10-14 (12)
Тверь	3-5 (4)	4-7 (5,5)	4-6 (5)	8-10 (9)	4-8 (6)	8-12 (10)	6-9 (7,5)	10-14 (12)	10-12 (11)
Среднее по средним городам	3,9	6,8	5,2	9,0	5,4	9,4	6,3	10,7	11,4

Корректировка на уторгование принята, как среднее значение интервала для средних городов, на уровне: -11,4%.

Общая площадь

Объект оценки отличается от объектов аналогов.

Следует ввести корректировку на основании «Справочника оценщика недвижимости-2022. Земельные участки часть II под ред. Лейфер Л.А.,Приволжский центр финансового консалтинга и оценки,стр.126

Справочник оценщика недвижимости-2022. Земельные участки. Часть II. Полная версия (по состоянию на 2021 г.)

Графики зависимостей

Корректирующие коэффициенты на фактор масштаба для цен земельных участков. Данные, усредненные по России

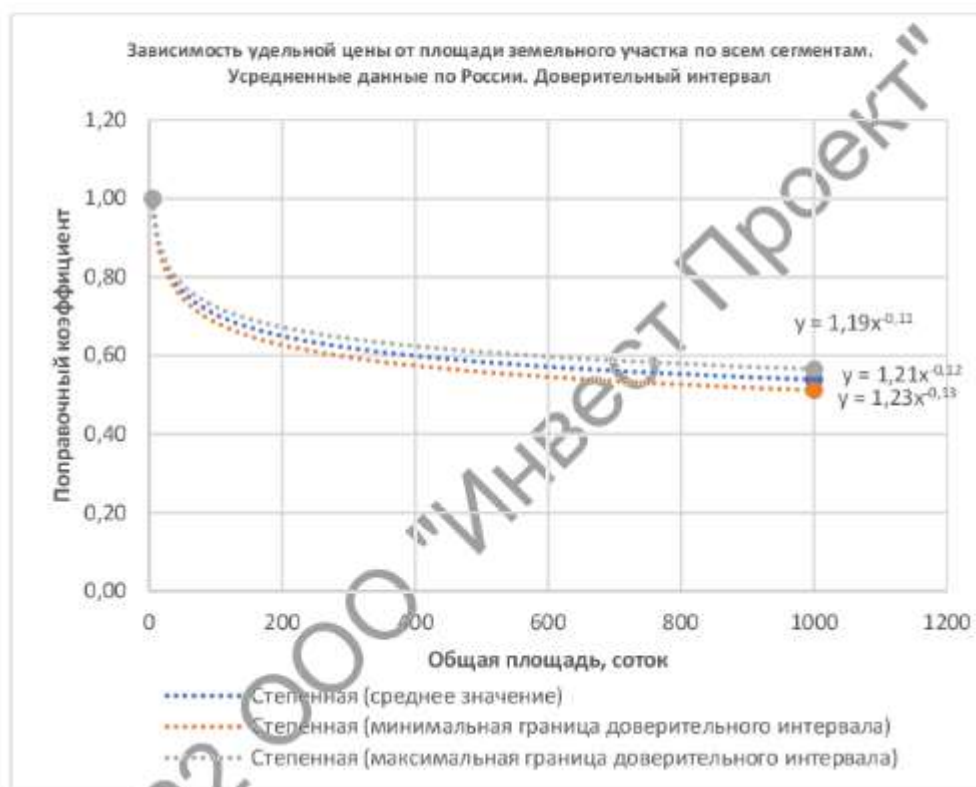


Рис. 15⁹

$$Y=1,21*x^{-0,12}$$

Корректировка равняется $(C_{00}/C_{0a}-1)*100\%$

Таблица 4

Показатели	Объект оценки	Аналог 1	Аналог 2	Аналог 3
Общая площадь, соток	551,43	265	400	880
Коэффициент	0,56729182	0,61944	0,58957	0,53635
Корректировка		-8,42%	-3,78%	5,77%

Корректировка= C_0/C_A

Местоположение

Объект оценки и все объекты-аналоги находятся недалеко от крупных транспортных магистралей. Они находятся в прочих населенных пунктах, располагаясь возле деревень и сел. Корректировка не требуется.

Категория земель, разрешенное использование

Объект оценки и все объекты-аналоги имеют схожую категорию земель и разрешенное использование. Корректировка не требуется.

Инженерные коммуникации

Местоположение по отношению к инженерным системам и коммуникациям Земельный участок объекта оценки гипотетически рассматривался как свободный, также как и

подобранные объекты-аналоги, поэтому корректировка на наличие коммуникаций на участке не требуется (по границе проходят электроснабжение, водоснабжение и канализация).
Корректировка не требуется.

Право собственности

Объект оценки и все объекты-аналоги находятся в собственности. Корректировка не требуется.

Дата предложения (изменение цен предложения во времени)

Все объекты-аналоги предложены к продаже в апреле 2023 года. Корректировка не требуется.

Полученные результаты справедливой стоимости

Исходя из полученной стоимости одного квадратного метра, рассчитывается стоимость участков путем перемножения площади участка на данную стоимость.

Итоговая справедливая стоимость объекта в целом, округленно составила: 5 750 000 рублей

Таблица 5

1	2	3	4	5=4*3	6=5 округленно
Кадастровый №	Ближайший н.п.	Площадь, кв.м	Стоимость 1 кв.м., руб.	Стоимость участка, руб.	Стоимость участка, руб. округленно
40:04:221801:40	Корокино	55 143	104,26	5 749 209,18	5 750 000
ИТОГО				5 749 209,18	5 750 000

5. СОГЛАСОВАНИЕ РЕЗУЛЬТАТОВ И ЗАКЛЮЧЕНИЕ ОБ ИТОГОВОЙ ВЕЛИЧИНЕ СПРАВЕДЛИВОЙ СТОИМОСТИ

Результаты расчетов справедливой стоимости Объекта оценки по трем подходам указаны в Таблице 6.

Таблица 6

Подходы:	Справедливая стоимость, руб.
Затратный подход	Не применялся
Сравнительный подход	5 750 000
Доходный подход	Не применялся

Заключительным этапом определения справедливой стоимости оцениваемого объекта является итоговое согласование стоимостных показателей, полученных при помощи использованных подходов оценки. Целью сведения результатов является определение наиболее вероятной стоимости оцениваемых объектов на дату оценки через взвешивание преимуществ и недостатков проведенных расчетов. Выбор итоговых значений весовых коэффициентов для рассматриваемых методов осуществлялся на основе реализации техники метода анализа иерархий². Были рассмотрены следующие факторы, влияющие на результаты, полученные разными подходами:

- учет влияния текущей рыночной ситуации на дату оценки;
- наличие необходимой информации для реализации метода;
- достоверность имеющейся информации;
- учет специфических особенностей объекта оценки;
- учет влияния возможных рисков при определении стоимости;
- отражение тенденции развития рыночной ситуации.

На первом уровне расположены основные факторы, определяющие достоверность результата оценки:

Таблица 7

	Показатели	1	2	3	4	5	6	Вектор приоритета
1	учет влияния текущей рыночной ситуации на дату оценки	1,000	1,000	1,000	1,000	1,000	1,000	0,16667
2	наличие необходимой информации для реализации метода	1,000	1,000	1,000	1,000	1,000	1,000	0,16667
3	достоверность имеющейся информации	1,000	1,000	1,000	1,000	1,000	1,000	0,16667
4	учет специфических особенностей объекта оценки	1,000	1,000	1,000	1,000	1,000	1,000	0,16667
5	учет влияния возможных рисков при определении стоимости	1,000	1,000	1,000	1,000	1,000	1,000	0,16667
6	отражение тенденции развития рыночной ситуации	1,000	1,000	1,000	1,000	1,000	1,000	0,16667

Было принято допущение о равенстве вклада в процесс принятия решения всех вышеперечисленных факторов. При оценке каждого используемого подхода по анализируемым факторам был поставлен вопрос: насколько хорошо данный метод учитывает данный фактор

² Расчет проводился с использованием программы "Анализ иерархий" НИЦ "Нейросплав".

при оценке конкретного объекта. Весовые параметры, характеризующие степень учета данного фактора при реализации, каждого из подходов, приведены в следующей Таблице 8:

Таблица 8

№ п/п	Наименование фактора	Вес фактора	Сравнит. подход	Доходный подход	Затратный подход
1	Учет влияния текущей рыночной ситуации на дату оценки объекта	16,67%	100,00%	00,00%	00,00%
2	Наличие информации, необходимой для реализации подхода	16,67%	100,00%	00,00%	00,00%
3	Достоверность используемой информации при реализации подхода	16,67%	100,00%	00,00%	00,00%
4	Учет специфических особенностей объекта оценки	16,67%	100,00%	00,00%	00,00%
5	Учет влияния возможных рисков при определении стоимости	16,67%	100,00%	00,00%	00,00%
6	Отражение тенденции развития рыночной ситуации	16,67%	100,00%	00,00%	00,00%
Результирующий вектор приоритетов		100%	100,00%	00,00%	00,00%

Таким образом, при согласовании полученных результатов применены следующие весовые коэффициенты:

Таблица 9

Подходы.	Результирующий вектор приоритетов
Сравнительный подход	1,00
Доходный подход	Не применялся
Затратный подход	Не применялся

Справедливая стоимость определяется по следующей формуле:

$$PC = PC_{\text{сравн.}} \times 1,00$$

**Таким образом, справедливая стоимость Объекта оценки, составляет:
5 750 000 рублей**

(Пять миллионов семьсот пятьдесят тысяч рублей), без учета НДС³

В конце мы хотим сделать замечание, что сделанный нами вывод о стоимости права собственности оцениваемого объекта основан на предположениях и условиях, оговоренных в отчете. Однако необходимо принять во внимание, что цена, установленная в случае реальной сделки, может отличаться от оценочной стоимости права собственности, определенной нами, вследствие таких факторов, как мотивы сторон, умение сторон вести переговоры, условия сделки (например, финансовые) и иные факторы, непосредственно относящиеся к особенностям конкретной сделки. Наша оценка не учитывала этих и других подобных факторов изменения цены.

Во исполнение п.30 ФСО №7, утвержденного Приказом Министерства экономического развития и торговли РФ (Минэкономразвития России) №611 от 25 сентября 2014 года «Об утверждении Федерального стандарта Оценки «Оценка недвижимости» (ФСО №7)», определение границ интервала не требуется.

³ НДС не облагается пп. 6 п. 2 ст. 146 НК РФ

6. СПИСОК ИСПОЛЬЗОВАННЫХ ИСТОЧНИКОВ

6.1 НОРМАТИВНЫЕ ДОКУМЕНТЫ

1. Гражданский Кодекс Российской Федерации;
2. Федеральный Закон РФ «Об оценочной деятельности в Российской Федерации» №135-ФЗ от 29.07.1998 г.;
3. Распоряжение Минимущества Российской Федерации №578-р от 06.03.2002г. «Об утверждении методических рекомендаций по определению рыночной стоимости земельных участков»;
4. Общие стандарты оценки (федеральные стандарты оценки ФСО №№ I-VI, утвержденные приказом Минэкономразвития России от 14 апреля 2022 г. N 200);
5. Специальные стандарты оценки, определяющие дополнительные требования к порядку проведения оценки, в том числе для отдельных видов объектов оценки (недвижимости, машин и оборудования, бизнеса, нематериальных активов и интеллектуальной собственности), в т.ч. Федеральный стандарт оценки (ФСО) № 7 «Оценка недвижимости», утвержденный приказом МЭР РФ № 611 от 25.09.2014 г.; ФСО № 8 «Оценка бизнеса», утвержденный приказом МЭР РФ № 326 от 01.06.2015 г.; ФСО № 9 «Оценка для целей залога», утвержденный приказом МЭР РФ № 327 от 01.06.2015 г.; .; ФСО № 10 «Оценка стоимости машин и оборудования», утвержденный приказом МЭР РФ № 328 от 01.06.2015 г.; ФСО № 11 «Оценка нематериальных активов и интеллектуальной собственности», утвержденный приказом МЭР РФ № 385 от 22.06.2015 г.
6. «Методическими рекомендациями по определению рыночной стоимости земельных участков», разработанными и утвержденными распоряжением Минимущества России от 06.03.2002г. №568-р.

На заседании Methodcовета РОО 18 ноября (Протокол № 6 от 18.11.2022 г.) были одобрены для включения в СПОД-2022 и направлены на утверждение в Совет РОО следующие документы:

7. СПОД РОО 01-03-2022 Типовые правила профессиональной этики оценщиков
8. СПОД РОО 01-04-2022 Правила по применению квалификационных аттестатов членами РОО
9. СПОД РОО 03-01-2022 Методические рекомендации по применению метода экономического замещения активов
10. СПОД РОО 03-02-2022 Методические рекомендации по применению премий и скидок за наличие или отсутствие элементов контроля при оценке пакетов акций и долей участия в уставных капиталах компаний
11. СПОД РОО 03-04-2022 Методические рекомендации по оценке стоимости услуг (работ) по устранению повреждений объектов жилой недвижимости
12. СПОД РОО 03-09-2022 Методические рекомендации по определению рыночной арендной платы (стоимости права пользования / владения и пользования) за объекты недвижимости
13. СПОД РОО 03-10-2022 Методические рекомендации по отражению при оценке недвижимости значений площади жилых помещений, полученных согласно разным принципам расчета
14. СПОД РОО 03-15-2022 Методические рекомендации по определению стоимости объектов незавершенного строительства
15. С полным текстом Стандартов и правил оценочной деятельности РОО можно ознакомиться на официальном сайте РОО: www.srogo.ru. С полным текстом Стандартов и правил оценочной деятельности РОО можно ознакомиться на официальном сайте РОО: www.srogo.ru.
16. МЕЖДУНАРОДНЫЙ СТАНДАРТ ФИНАНСОВОЙ ОТЧЕТНОСТИ (IFRS) 13 "ОЦЕНКА СПРАВЕДЛИВОЙ СТОИМОСТИ (ред. от 11.07.2016) (введен в действие на территории Российской Федерации Приказом Минфина России от 28.12.2015 N 217н))

17. "Международный стандарт финансовой отчетности (IFRS) 16 "Аренда" (введен в действие на территории Российской Федерации Приказом Минфина России от 11.06.2016 N 111н) (ред. от 16.09.2019)

СПРАВОЧНАЯ ЛИТЕРАТУРА И ИНФОРМАЦИОННЫЕ ИСТОЧНИКИ

1. Информационно-аналитический бюллетень рынка недвижимости "RWAY" выпускаемый совместно с Москомземом при участии Комитета по собственности, приватизации и хозяйственной деятельности Государственной Думы РФ;

2. Internet-ресурсы (www.izrukvruki.ru, www.kdo.ru, www.domailudi.ru, www.apartment.ru, www.mian.ru, www.miel.ru, www.foreman.ru, www.km.ru/estate, www.astet.ru, www.akp.ru, www.valnet.ru, www.appriser.ru, www.rway.ru и др.);

3. Данные публичной кадастровой карты: <http://maps.rosreestr.ru/PortalOnline>;

4. Данные по социально-экономическому развитию РФ и регионов, полученные согласно официальным источникам (<http://economy.gov.ru>; <http://www.strategia.tomsk.ru>; <http://www.gosman.ru>);

5. Данные сайта Центральный банк РФ <http://www.cbr.ru>;

МЕТОДИЧЕСКАЯ ЛИТЕРАТУРА

1. Грибовский С.В. Оценка доходной недвижимости. – СПб.: ПИТЕР, 2001. – 336 с.

2. Оценка объектов недвижимости: теоретические и практические аспекты / Под ред. В.В. Григорьева. - М.: ИНФРА-М, 1997. Учебное пособие. Одобрено и рекомендовано к изданию учебно-методическим советом Госкомимущества РФ.

3. Оценка недвижимости: Учебник/ Под ред. А.Г. Грязновой, М.А. Федотовой – М.: Финансы и статистика, 2002.

4. Оценка рыночной стоимости недвижимости: Учеб. И практ. Пособие/Под ред. В.Н. Зарубина, В.М. Рутгайзера. – М.: Дело, 1998.

5. Тарасевич Е.И. Оценка недвижимости. СПб.: СПбГТУ, 1997. – 442 с.

6. Фридман Д., Ордуей Н Анализ и оценка приносящей доход недвижимости: Пер. с англ. – М.: Дело Лтд, 1995. – 461 с.

7. Харисон Генри С. Оценка недвижимости: Пер. с англ. – М.: РИО Мособлупрполиграфиздата, 1994. – 231 с.

8. Данные сборников УПВС и Ко-Инвест;

9. «Справочник оценщика недвижимости» Приволжского центра финансового консалтинга и оценки, Лейфер Л.А., Шегурова Д.А;

10. Методическим рекомендациям «Оценка имущественных активов для целей залога», разработанным Ассоциацией Российских Банков, от 25.11.2011 г.;

7. ИСПОЛЬЗУЕМАЯ ТЕРМИНОЛОГИЯ

Справедливая стоимость, понятие которой дано в Международном стандарте финансовой отчетности (IFRS 13) «Оценка справедливой стоимости» (ред. от 11.07.2016) (введен в действие на территории Российской Федерации Приказом Минфина России от 28.12.2015 N 217н)): это цена, которая может быть получена при продаже актива или уплачена при передаче обязательства при проведении операции на добровольной основе на основном (или наиболее выгодном) рынке на дату оценки в текущих рыночных условиях (то есть выходная цена) независимо от того, является ли такая цена непосредственно наблюдаемой или рассчитывается с использованием другого метода оценки.

Общие термины и определения

Оценка стоимости представляет собой определение стоимости объекта оценки в соответствии с федеральными стандартами оценки.

Стоимость представляет собой меру ценности объекта для участников рынка или конкретных лиц, выраженную в виде денежной суммы, определенную на конкретную дату в соответствии с конкретным видом стоимости, установленным федеральными стандартами оценки.

Цена представляет собой денежную сумму, запрашиваемую, предлагаемую или уплачиваемую участниками в результате совершенной или предполагаемой сделки.

Цель оценки представляет собой предполагаемое использование результата оценки, отражающее случаи обязательной оценки, установленные законодательством Российской Федерации, и (или) иные причины, в связи с которыми возникла необходимость определения стоимости объекта оценки.

Допущение представляет собой предположение, принимаемое как верное и касающееся фактов, условий или обстоятельств, связанных с объектом оценки, целью оценки, ограничениями оценки, используемой информацией или подходами (методами) к оценке.

Подход к оценке представляет собой совокупность методов оценки, основанных на общей методологии.

Метод оценки представляет собой последовательность процедур, позволяющую на основе существенной для данного метода информации определить стоимость объекта оценки.

Методические рекомендации по оценке представляют собой методические рекомендации по оценке, разработанные в целях развития положений утвержденных федеральных стандартов оценки и одобренные советом по оценочной деятельности при Минэкономразвития России.

Результат оценки (итоговая стоимость объекта оценки) представляет собой стоимость объекта, определенную на основе профессионального суждения оценщика для конкретной цели оценки с учетом допущений и ограничений оценки. Результат оценки выражается в рублях или иной валюте в соответствии с заданием на оценку с указанием эквивалента в рублях. Результат оценки может быть представлен в виде числа и (или) интервала значений, являться результатом математического округления.

Оценщики – специалисты, имеющие квалификационный аттестат по одному или нескольким направлениям оценочной деятельности, являющиеся членами одной из саморегулируемых организаций оценщиков и застраховавшие свою ответственность в соответствии с требованиями законодательства об оценочной деятельности.

Существенность представляет собой степень влияния информации, допущений, ограничений оценки и проведенных расчетов на результат оценки. Существенность может не иметь количественного измерения. Для определения уровня существенности требуется профессиональное суждение в области оценочной деятельности. В процессе оценки уровень существенности может быть определен в том числе для информации, включая исходные данные (характеристики объекта оценки и его аналогов, рыночные показатели); проведенных расчетов, в частности, в случаях расхождений результатов оценки, полученных в рамках

применения различных подходов и методов оценки; допущений и ограничений оценки. Существенность зависит в том числе от цели оценки.

Отчет об оценке объекта оценки - документ, содержащий профессиональное суждение оценщика относительно итоговой стоимости объекта оценки, сформулированное на основе собранной информации, проведенного анализа и расчетов в соответствии с заданием на оценку. Отчет об оценке может состоять из нескольких частей, в одной или в разной форме - как на бумажном носителе, так и в форме электронного документа.

Пользователями результата оценки, отчета об оценке могут являться заказчик оценки и иные лица в соответствии с целью оценки.

К **объектам оценки** относятся объекты гражданских прав, в отношении которых законодательством Российской Федерации установлена возможность их участия в гражданском обороте.

Дата определения стоимости объекта оценки (дата проведения оценки, дата оценки) – это дата, по состоянию на которую определена стоимость объекта оценки.

При осуществлении оценочной деятельности в соответствии с федеральными стандартами оценки определяются следующие виды стоимости:

- 1) рыночная стоимость;
- 2) равновесная стоимость;
- 3) инвестиционная стоимость;
- 4) иные виды стоимости, предусмотренные ФЗ от 29 июля 1998 г. N 135-ФЗ "Об оценочной деятельности в Российской Федерации".

Рыночная стоимость объекта оценки (далее - рыночная стоимость) - наиболее вероятная цена, по которой данный объект оценки может быть отчужден на открытом рынке в условиях конкуренции, когда стороны сделки действуют разумно, располагая всей необходимой информацией, а на величине цены сделки не отражаются какие-либо чрезвычайные обстоятельства, то есть когда:

- 1) одна из сторон сделки не обязана отчуждать объект оценки, а другая сторона не обязана принимать исполнение;
- 2) стороны сделки хорошо осведомлены о предмете сделки и действуют в своих интересах;
- 3) объект оценки представлен на открытом рынке посредством публичной оферты, типичной для аналогичных объектов оценки;
- 4) цена сделки представляет собой разумное вознаграждение за объект оценки и принуждения к совершению сделки в отношении сторон сделки с чьей-либо стороны не было;
- 5) платеж за объект оценки выражен в денежной форме.

Рыночная стоимость основана на предположении о сделке, совершаемой с объектом на рынке между гипотетическими участниками без влияния факторов вынужденной продажи после выставления объекта в течение рыночного срока экспозиции типичными для подобных объектов способами. Рыночная стоимость отражает потенциал наиболее эффективного использования объекта для участников рынка. При определении рыночной стоимости не учитываются условия, специфические для конкретных сторон сделки, если они не доступны другим участникам рынка.

Равновесная стоимость представляет собой денежную сумму, за которую предположительно состоялся бы обмен объекта между конкретными, хорошо осведомленными и готовыми к сделке сторонами на дату оценки, отражающая интересы этих сторон. Равновесная стоимость, в отличие от рыночной, отражает условия совершения сделки для каждой из сторон, включая преимущества и недостатки, которые каждая из сторон получит в результате сделки. Поэтому при определении равновесной стоимости необходимо учитывать предполагаемое сторонами сделки использование объекта и иные условия, относящиеся к обстоятельствам конкретных сторон сделки.

Инвестиционная стоимость - стоимость объекта оценки для конкретного лица или группы лиц при установленных данным лицом (лицами) инвестиционных целях использования

объекта оценки. Инвестиционная стоимость не предполагает совершения сделки с объектом оценки и отражает выгоды от владения объектом. При определении инвестиционной стоимости необходимо учитывать предполагаемое текущим или потенциальным владельцем использование объекта, синергии и предполагаемый полезный эффект от использования объекта оценки, ожидаемую доходность, иные условия, относящиеся к обстоятельствам конкретного владельца.

Ликвидационная стоимость - расчетная величина, отражающая наиболее вероятную цену, по которой данный объект оценки может быть отчужден за срок экспозиции объекта оценки, меньший типичного срока экспозиции объекта оценки для рыночных условий, в условиях, когда продавец вынужден совершить сделку по отчуждению имущества.

При проведении оценки используются **сравнительный, доходный и затратный подходы**. При применении каждого из подходов к оценке используются различные методы оценки. Оценщик может применять методы оценки, не указанные в федеральных стандартах оценки, с целью получения наиболее достоверных результатов оценки. Оценщик может использовать один подход и метод оценки, если применение данного подхода и метода оценки приводит к наиболее достоверному результату оценки с учетом доступной информации, допущений и ограничений проводимой оценки.

Сравнительный подход – совокупность методов оценки, основанных на сравнении объекта оценки с идентичными или аналогичными объектами (аналогами). Сравнительный подход основан на принципах ценового равновесия и замещения. Методы сравнительного подхода основаны на использовании ценовой информации об аналогах (цены сделок и цены предложений). При этом оценщик может использовать ценовую информацию об объекте оценки (цены сделок, цена обязывающего предложения, не допускающего отказа от сделки).

Доходный подход – совокупность методов оценки, основанных на определении текущей стоимости ожидаемых будущих денежных потоков от использования объекта оценки. Доходный подход основан на принципе ожидания выгод. В рамках доходного подхода применяются различные методы, основанные на прямой капитализации или дисконтировании будущих денежных потоков (доходов).

Затратный подход – совокупность методов оценки, основанных на определении затрат, необходимых для воспроизводства или замещения объекта оценки с учетом совокупного обесценения (износа) объекта оценки и (или) его компонентов. Затратный подход основан на принципе замещения. Затраты замещения (стоимость замещения) представляют собой текущие затраты на создание или приобретение объекта эквивалентной полезности без учета его точных физических свойств. Обычно затраты замещения относятся к современному аналогичному объекту, обеспечивающему равноценную полезность, имеющему современный дизайн и произведенному с использованием современных экономически эффективных материалов и технологий. Затраты воспроизводства (стоимость воспроизводства) представляют собой текущие затраты на воссоздание или приобретение точной копии объекта.

При применении нескольких подходов и методов оценщик использует процедуру согласования их результатов. В случае существенных расхождений результатов подходов и методов оценки оценщик анализирует возможные причины расхождений, устанавливает подходы и методы, позволяющие получить наиболее достоверные результаты. Не следует применять среднюю арифметическую величину или иные математические правила взвешивания в случае существенных расхождений промежуточных результатов методов и подходов оценки без такого анализа. В результате анализа оценщик может обоснованно выбрать один из полученных результатов, полученных при использовании методов и подходов, для определения итоговой стоимости объекта оценки.

Основная терминология, используемая в затратном подходе

Специализированная недвижимость - недвижимость, которая в силу своего специального характера редко, если вообще когда-либо, продаётся на открытом рынке для продолжения ее существующего использования одним владельцем, кроме случаев, когда она реализуется как часть использующего ее бизнеса. Специальный характер недвижимости может

быть обусловлен ее конструктивными особенностями, специализацией, размером или местоположением или сочетанием этих факторов.

Физический износ - уменьшение стоимости воспроизводства или замещения, связанное с утратой элементами объекта оценки эксплуатационных характеристик в результате естественного старения, неправильной эксплуатации, воздействия.

К **функциональному износу** относят потерю стоимости в результате несоответствия проекта, материалов, строительных стандартов, качества дизайна современным требованиям к этим позициям.

Внешний (экономический) износ - уменьшение стоимости объекта в результате негативного воздействия внешних по отношению к нему факторов (рыночных, финансовых, законодательных, физических и других).

Накопленный износ – совокупное уменьшение стоимости воспроизводства или стоимости замещения объекта оценки, которое может иметь место в результате его физического, функционального и внешнего (экономического) износа.

Основная терминология, используемая в доходном подходе

Денежный поток – движение денежных средств, возникающее в результате использования имущества.

Риск – обстоятельства, уменьшающие вероятность получения определенных доходов в будущем и снижающие их стоимость на дату проведения оценки.

Операционные расходы – периодические затраты для обеспечения нормального функционирования объекта оценки и воспроизводства им действительного валового дохода.

Капитализация дохода – преобразование будущих периодических и равных (стабильно изменяющихся) по величине доходов, ожидаемых от объекта оценки, в его стоимость на дату оценки, путем деления величины периодических доходов на соответствующую ставку (коэффициент) капитализации.

Ставка (коэффициент) капитализации — это ставка, которая, будучи отнесенной к текущим чистым доходам, приносимым объектом, дает его оценочную стоимость. Общая ставка капитализации учитывает как доход на инвестиции, так и компенсацию изменения стоимости имущества за рассматриваемый период. Общая ставка капитализации определяется на основе фактических данных о соотношении чистой прибыли от имущества и его цены или способом кумулятивного построения.

Метод дисконтирования денежных потоков – оценка имущества при произвольно изменяющихся и неравномерно поступающих денежных потоках в зависимости от степени риска, связанного с использованием имущества, в течение прогнозного периода времени.

Дисконтирование денежного потока – математическое преобразование будущих денежных потоков (доходов), ожидаемых от объекта оценки, в его настоящую (текущую) стоимость на дату оценки с использованием соответствующей ставки дисконтирования.

Ставка дисконтирования – процентная ставка отдачи (доходности), используемая при дисконтировании с учетом рисков, с которыми связано получение денежных потоков (доходов).

Реверсия - возврат капитала в конце прогнозного периода. Определяется как цена продажи в конце прогнозируемого периода владения или рыночная стоимость на момент окончания периода прогнозирования.

Основная терминология, используемая в сравнительном подходе

Элементами сравнения (ценообразующими факторами) - называют такие характеристики объектов и сделок, которые вызывают изменения цен.

Срок экспозиции объектов оценки рассчитывается с даты представления на открытый рынок (публичная оферта) объектов оценки до даты совершения сделки с ним.

Единица сравнения - общий для всех объектов удельный или абсолютный показатель цены объекта, физическая или экономическая единица измерения стоимости или арендной ставки, сопоставляемая и подвергаемая корректировке.

Корректировка – представляет собой операцию, учитывающую разницу в стоимости между оцениваемым и сравнимым объектами, вызванную влиянием конкретного элемента

сравнения. Все корректировки выполняются по принципу «от объекта сравнения к объекту оценки».

Аналог объекта оценки – объект, сходный объекту оценки по основным экономическим, материальным, техническим и другим характеристикам, определяющим его стоимость.

Скорректированная цена имущества – цена продажи объекта сравнения после ее корректировки на различия с объектом оценки.

Согласно ст. 130 Гражданского Кодекса к недвижимому имуществу относятся - земельные участки, участки недр, обособленные водные объекты и все, что прочно связано с землёй, то есть объекты, перемещение которых без несоразмерного ущерба их назначению невозможно, в том числе леса, многолетние насаждения, здания, сооружения.

В соответствии с Федеральным стандартом оценки № 3 от 20.05.2015 г. «Требования к отчёту об оценке», при составлении отчёта об оценке оценщик должен придерживаться следующих принципов:

- ✓ в отчёте должна быть изложена информация, существенная с точки зрения оценщика для определения стоимости объекта оценки;
- ✓ информация, приведённая в отчёте об оценке, существенным образом влияющая на стоимость объекта оценки, должна быть подтверждена;
- ✓ содержание отчёта об оценке не должно вводить в заблуждение заказчика оценки и иных заинтересованных лиц (пользователи отчёта об оценке), а также не должно допускать неоднозначного толкования полученных результатов.

Источник нижеприведённых определений: Ведомственные строительные нормы «Положение об организации и проведении реконструкции, ремонта и технического обслуживания зданий, объектов коммунального и социально-культурного назначения» (ВСН 58-88(р)).

Ремонт здания – комплекс строительных работ и организационно-технических мероприятий по устранению физического и морального износа, не связанных с изменением основных технико-экономических показателей здания.

Текущий ремонт здания – ремонт здания с целью восстановления исправности (работоспособности) его конструкций и систем инженерного оборудования, а также поддержания эксплуатационных показателей.

Капитальный ремонт здания – ремонт здания с целью восстановления его ресурса с заменой при необходимости конструктивных элементов и систем инженерного оборудования, а также улучшения эксплуатационных показателей.

Реконструкция здания – комплекс строительных работ и организационно-технических мероприятий, связанных с изменением основных технико-экономических показателей (количества и площади квартир, строительного объёма и общей площади здания, вместимости или пропускной способности или его назначения) в целях улучшения условий проживания, качества обслуживания, увеличения объёма услуг

Источник определения доли земельного участка

Практическое исследование по данному вопросу было опубликовано журнале «Вопросы оценки» №2 2003г. Л.А.Лейфером и др. в статье «Доля земли в общей стоимости единого объекта недвижимости», основные положения которой приведены ниже. Для исследования использовались материалы банка данных по жилой и коммерческой недвижимости Нижнего Новгорода. В соответствии с принятой структурой территория города была разбита на оценочные зоны, в пределах которых цены на одинаковые объекты недвижимости можно считать одинаковыми (различие статистически незначимо). Как показали исследования, значения наиболее вероятной доли земли в стоимости единого объекта недвижимости в различных зонах сильно различаются. Отсюда следует, что использование для оценки земли данных коэффициентов, полученных по усредненным данным в масштабе города, неизбежно приведет к недопустимой погрешности. Анализ данных показал, что оценочные зоны могут быть объединены в ареалы, в пределах которых расхождение значений мультипликаторов можно считать статистически незначимым. Эти территории объединяют зоны, которые могут находиться в достаточном отдалении друг от друга, но являются подобными с точки зрения градостроительных признаков. Проведенные в Нижнем Новгороде следования позволили выделить следующие территории, в пределах которых значение наиболее вероятной доли земли в стоимости единого объекта недвижимости имеет вариацию, не превышающую 10%.

Ареал 1. Политический и культурный центр города (наиболее престижная часть города): 0,5-0,6.

Ареал 2. Районы, близко расположенные к центру города и коммерческим зонам: 0,4-0,5.

Ареал 3. Центры административных районов города: 0,4.

Ареал 4. Промышленные районы: 0,3-0,35.

Ареал 5. Спальные районы: 0,45-0,5.

Ареал 6. Краины города: 0,25-0,35.



TRUMAN
UNIVERSITY

REAL ESTATE 101

Building Wealth
with Real Estate Investments

Gary W. Ehrhard, PhD
Foreword by Donald Trump



WILEY

John Wiley & Sons, Inc.

НЕДВИЖИМОСТЬ 101

Рецепты благосостояния
через инвестиции в недвижимость

Гарри У. Эрдхард, д-р философии
Предисловие Дональда Трампа

Перевод с английского В. А. Соколова



Днепропетровск
Бизнес Букс Бувс
2007

Владельцы и торгующие агенты могут представлять свои собственные «законные услуги», потому как сравнивают ее с другими по принципу, основанному только на цене за квадратный фут. Тем не менее если качество помещения явно уступает предложениям конкурентов, оно заслуживает скидки. Низкая цена не равняется «лучшей возможности». Не стоит определять любой метраж стандартным меряком.

Насколько точно измерен метраж? Несмотря на то что владельцы и их агенты довольно часто скрывают свои способы измерения метража, планируя инвестору предложить выигранные помещения и единичном подало понимают, что вычисления обманчивы. В тех случаях, когда цена за каждый квадратный фут для вас определенно важна, вы можете проверить свою работу. Измерьте все сами. Обратите себя от пола, который вы считаете, обнаружив, что прибрежи квадратный фут помещения согласен не по той цене, на которую рассчитывали.

Размер земельного участка и особенности здания

Во многих случаях общая стоимость участка со зданиями на 30-70% составляет стоимость здания, в пределах которой находится здание. Самые большие отклонения в размерах земельного участка или других особенностей могут изменить стоимость участка (в любую сторону) на десятки тысяч долларов по сравнению с другими предложениями.

Существенным для оценки-привлекательности (прохвартпривле дом). Оба здания принадлежат предлагается на продажу по цене 280 тысяч долларов, а другой — по цене 300 тысяч долларов. Если вы хотите приобрести недвижимость более привлекательности, предложение за 280 тысяч долларов окажется 300 тысяч долларов так и себе «сюрпризом». Что это означает? А то, что размер участка (и здания) этой собственности предлагается возможность строительства дополнительных, четвертой рыночной жилой единицы.

Дополнительная площадь участка может позволить вам сэкономить еще одно здание, поэтому для сделки, создать перспективный вид или улучшить безопасность. Чрезвычайно важно оценить место, качество ландшафта, возможность доступа (насколько легко автомобиль сможет заехать и выехать с территории собственности) и удоб-

ство (близость, типичные курсы, рабочие и туристические помещения). Сравнение места и особенностей здания поможет вам ощутить разницу между предложениями.

Личная ответственность

Когда предприниматель некомпетентен, вы платите за землю и здание. Это называется *невысказанное*. Запрещенная практика цены может исключать и другие *ответственности* — мораль и справедливость, доверие, уверенность, лояльность, лояльность, личные, основные и коммуналные обязательства, серьезные стены и прочие атрибуты, не входящие в цену здания.

Кроме этого, выставленная цена будет исключать имущество, которое было адаптировано для использования в данном здании (например, количество кафельной плитки это как *движимое имущество*, *составленное с недвижимостью*).

К этому типу имущества относятся поточные инструменты, осветительные приборы, автостра, подвесные лампы, мусоропроводы, водосточные системы и различные виды, мусоропроводы. Соответствующая ответственность исключает личное имущество, стоит несколько дороже, несли ответственность без правового. Перед оплатой ответственности вам необходимо убедиться, какое личное имущество исключено и цену сделки. В некоторых случаях продавец платит за доставку, личное имущество уже после продажи, несмотря на ваш законный права. По этой причине рекомендуем проконсультироваться по всем пунктам объекта как *гид* перед закрытием транзакции.

Иногда инвесторы недовольны и разочарованы. Специально отговорите покупателя о том, что продавец берет с собой, а что остается на месте. Известно это имущество и контракт на приобретение собственности или в специализированном предложении.

Уважайте права и ограничения

«Это моя частная собственность! Что хочу, то и делаю!». Были случаи, когда ограничения зонирования, строительный кодекс, права владельцев, арендаторов, различные законы и многие другие законы были не так уж важны. Тогда вы можете планировать желание отступить собственную свободу, но не следует.

**ПРИЛОЖЕНИЕ 1. КОПИИ ДОКУМЕНТОВ, ПОДТВЕРЖДАЮЩИХ ПРАВОМОЧИЕ
ПРОВЕДЕНИЯ ОЦЕНКИ**







ПОЛИС № 3/2023/СП134/765

страхования ответственности оценщика


Настоящий Полис выдан в подтверждение того, что заключен Договор страхования ответственности оценщика № 3/2023/СП134/765 от 24.03.2023г. (далее - Договор) в соответствии с Правилами страхования ответственности оценщиков и юридических лиц, заключающих договоры на проведение оценки (типовых (единых)) №134 ПАО СК «Росгосстрах» в редакции, действующей на дату заключения Договора, и на основании Заявления на страхование.

СТРАХОВАТЕЛЬ:	Светлаков Василий Иванович (ИНН 771605751953) Адрес регистрации: 129128, г. Москва, проезд Кадомцева, д. 15, кв. 23
ОБЩАЯ СТРАХОВАЯ СУММА ПО ДОГОВОРУ, РУБ.:	30 000 000 (Тридцать миллионов) рублей
ЛИМИТ ВОЗМЕЩЕНИЯ НА ОДИН СТРАХОВОЙ СЛУЧАЙ, РУБ.:	30 000 000 (Тридцать миллионов) рублей
ФРАНШИЗА, РУБ.:	Не установлена
ПОРЯДОК УПЛАТЫ СТРАХОВОЙ ПРЕМИИ:	Единовременно, безналичным платежом
СРОК ДЕЙСТВИЯ ДОГОВОРА (СРОК СТРАХОВАНИЯ):	с «21» апреля 2023 г. по «20» апреля 2024 г.
ОБЪЕКТ СТРАХОВАНИЯ:	Объектом страхования являются имущественные интересы Страхователя, связанные с риском ответственности Страхователя по обязательствам, возникающим вследствие причинения ущерба заказчику, заключившему договор на проведение оценки, и (или) третьим лицам в результате осуществления Страхователем оценочной деятельности. Страховым случаем является установленный вступившим в законную силу решением суда (арбитражного суда) или признанный Страховщиком факт причинения ущерба действиями (бездействиями) Страхователя в результате нарушения требований федеральных стандартов оценки, стандартов и правил оценочной деятельности, установленных саморегулируемой организацией оценщиков, членом которой является Страхователь на момент причинения ущерба. Возмещение ущерба, причиненного в течение срока действия Договора страхования, производится в течение срока исковой давности, установленного законодательством Российской Федерации на дату заключения Договора страхования, но не более трёх лет. Достоверность величины рыночной или иной стоимости объекта оценки, установленной в отчете об оценке, устанавливается вступившим в законную силу решением суда (арбитражного суда). Под фактом причинения ущерба (вреда) понимается наступление событий при условии, что:
СТРАХОВОЙ СЛУЧАЙ:	1. Действие (бездействие), приведшее к причинению ущерба, было допущено в пределах срока действия договора страхования и в пределах территории страхования. Территорией страхования считается территория Российской Федерации. 2. Датой действия (бездействия), приведшего к причинению ущерба, считается дата определения стоимости объекта оценки (дата проведения оценки, дата оценки) - дата, по состоянию на которую определена стоимость объекта оценки; 3. Ущерб Выгодоприобретателям в результате осуществления оценочной деятельности был причинен в пределах территории страхования, а также в пределах срока действия договора страхования. 4. Выгодоприобретателями предъявлено обоснованное требование о возмещении ущерба в соответствии с законодательством РФ; 5. На момент совершения действия (бездействия), приведшего к причинению ущерба, оценщик удовлетворял требованиям законодательства Российской Федерации, предъявляемым к оценщикам.
СТРАХОВАЯ ПРЕМИЯ:	Страховая премия уплачивается в соответствии с условиями Договора. Настоящим подтверждаем, что страховая премия оплачена, Договор страхования вступил в действие.

Страховщик:
ПАО СК «Росгосстрах»
Директор по ключевым проектам развития
корпоративных продаж ЦКИ/ПД БМР


(Комарницкая М.И.)
М.п.
«24» марта 2023г.

Страхователь:
Светлаков Василий Иванович


(Светлаков В.И.)
М.п.
«24» марта 2023г.

ПОЛИС № 022-073-008791/22

страхования гражданской ответственности юридического лица, с которым оценщик заключил трудовой договор, за нарушение договора на проведение оценки и причинение вреда имуществу третьих лиц

Настоящий Полис выдан в подтверждение того, что заключен Договор страхования гражданской ответственности юридического лица, с которым оценщик заключил трудовой договор, за нарушение договора на проведение оценки и причинение вреда имуществу третьих лиц № 022-073-008791/22 от 09.09.2022 г. (далее - Договор) в соответствии с Правилами страхования ответственности оценщиков ООО «Абсолют Страхование» в редакции, действующей на дату заключения Договора, и на основании Заявления на страхование.

Правила страхования также размещены на сайте Страховщика в информационно-телекоммуникационной сети Интернет по адресу: <https://www.absolutins.ru/klientam/strahovyye-pravila-i-tarify/>.

СТРАХОВАТЕЛЬ:	ЗАО Информационная консалтинговая фирма «КонС»
ЮРИДИЧЕСКИЙ АДРЕС:	129128, г. Москва, пр-д Кадомцева, д.15, кв.23
ОБЩАЯ СТРАХОВАЯ СУММА:	100 000 000 (Сто миллионов) рублей
ЛИМИТ ВОЗМЕЩЕНИЯ НА ОДИН СТРАХОВОЙ СЛУЧАЙ:	100 000 000 (Сто миллионов) рублей
ФРАНШИЗА:	Не установлена
ПОРЯДОК УПЛАТЫ СТРАХОВОЙ ПРЕМИИ:	Единовременно, безналичным платежом. Последствия неуплаты Страхователем страховой премии (первого или очередного платежа страховой премии) в установленный Договором срок, указаны в разделе 7 Правил страхования. В том числе при неуплате Страхователем страховой премии (при единовременной оплате) или первого страхового взноса (при оплате в рассрочку) в указанные сроки, Страховщик имеет право расторгнуть Договор (Полис) в одностороннем порядке или отказать в оплате суммы страхового возмещения по заявленному Страхователем убытку.
СРОК ДЕЙСТВИЯ ДОГОВОРА (СРОК СТРАХОВАНИЯ):	с «02» октября 2022 г. по «01» октября 2023 г.
ОБЪЕКТ СТРАХОВАНИЯ:	Объектом страхования по Договору являются не противоречащие законодательству Российской Федерации имущественные интересы Страхователя связанные с риском наступления ответственности Страхователя за нарушение договора на проведение оценки и (или) за причинение вреда имуществу третьих лиц в результате нарушения Страхователем требований Федерального закона «Об оценочной деятельности в Российской Федерации», федеральных стандартов оценки, иных нормативных правовых актов Российской Федерации в области оценочной деятельности, стандартов и правил оценочной деятельности. Договор считается заключенным в пользу лиц, которым может быть причинен вред (Выгодоприобретатели), даже если Договор заключен в пользу Страхователя или иного лица, ответственных за причинение вреда, либо в Договоре не сказано, в чью пользу он заключен.
СТРАХОВОЙ СЛУЧАЙ:	Страховым случаем по Договору является установленный вступившим в законную силу решением арбитражного суда или признанный Страховщиком факт: - нарушения договора на проведение оценки действиями (бездействием) Страхователя в результате нарушения требований Федерального закона, федеральных стандартов оценки, иных нормативно-правовых актов РФ в области оценочной деятельности, стандартов и правил оценочной деятельности, установленных саморегулируемой организацией оценщиков, членом которой являлся Страхователь на момент причинения ущерба; - причинения вреда имуществу третьих лиц действиями (бездействием) Страхователя в результате нарушения требований Федерального закона, федеральных стандартов оценки, иных нормативно-правовых актов РФ в области оценочной деятельности, стандартов и правил оценочной деятельности, установленных саморегулируемой организацией оценщиков, членом которой являлся Страхователь на момент причинения ущерба. Случай признается страховым в соответствии с п.3.2. Договора. Форма выплаты страхового возмещения указана в разделе 11 Правил страхования.
ДОПОЛНИТЕЛЬНЫЕ УСЛОВИЯ:	Все неоговоренные настоящим Полисом условия регулируются Договором.

Страховщик:
ООО «Абсолют Страхование»
Руководитель Дирекции комплексного страхования на основании Доверенности №417/20 от 29.05.2020г.

(подпись) _____ (Милорадова Т.М.)
«08» сентября 2022г.

Представитель Страховщика Потапова Е.Ю.
Тел. 8 (495) 025-77-77, доб.2407

Страхователь:
ЗАО Информационная консалтинговая фирма «КонС»
Генеральный директор на основании Устава

(подпись) _____ (Светлаков В.И.)
«09» сентября 2022г.

**КВАЛИФИКАЦИОННЫЙ АТТЕСТАТ
В ОБЛАСТИ ОЦЕНОЧНОЙ ДЕЯТЕЛЬНОСТИ**

№ 022817-1

« 25 » июня 20 21 г.

Настоящий квалификационный аттестат в области оценочной деятельности по направлению оценочной деятельности

«Оценка недвижимости»

выдан

Светлакову Василию Ивановичу

на основании решения федерального бюджетного учреждения
«Федеральный ресурсный центр»

от « 25 » июня 20 21 г. № 205

Директор



А.С. Бункин

Квалификационный аттестат выдается на три года и действует
до « 25 » июня 20 24 г.

ПРИЛОЖЕНИЕ 2. КОПИИ ДОКУМЕНТОВ, ПРЕДОСТАВЛЕННЫХ ЗАКАЗЧИКОМ ОЦЕНКИ

ФГИС ЕГРН

полное наименование органа регистрации прав

Раздел 1

Выписка из Единого государственного реестра недвижимости об объекте недвижимости
Сведения о характеристиках объекта недвижимости

На основании запроса от 28.11.2018 г., поступившего на рассмотрение 03.12.2018 г., сообщаем, что согласно записям Единого государственного реестра недвижимости:

Земельный участок			
<small>(инд. объекта недвижимости)</small>			
Лист № <u> </u> Раздела <u> 1 </u>	Всего листов раздела <u> 1 </u> : <u> </u>	Всего разделов: <u> </u>	Всего листов выписки: <u> </u>
03.12.2018 № 99/2018/226096017			
Кадастровый номер:		40:04:221801:40	

Номер кадастрового квартала:	40:04:221801
Дата присвоения кадастрового номера:	11.10.2010
Ранее присвоенный государственный учетный номер:	данные отсутствуют
Адрес:	установлено относительно ориентира, расположенного в границах участка. Почтовый адрес ориентира: Калужская обл., р-н Дзержинский, в районе д. Корокино
Площадь:	55143 +/- 70кв. м
Кадастровая стоимость, руб.:	124645.24
Кадастровые номера расположенных в пределах земельного участка объектов недвижимости:	данные отсутствуют
Кадастровые номера объектов недвижимости, из которых образован объект недвижимости:	40:04:000000:186
Кадастровые номера образованных объектов недвижимости:	данные отсутствуют
Сведения о включении объекта недвижимости в состав предприятия как имущественного комплекса:	

Государственный регистратор		ФГИС ЕГРН
полное наименование должности	подпись	инициалы, фамилия

М.П.

Раздел 1

Выписка из Единого государственного реестра недвижимости об объекте недвижимости
Сведения о характеристиках объекта недвижимости

Земельный участок			
<small>(инд. объекта недвижимости)</small>			
Лист № <u> </u> Раздела <u> 1 </u>	Всего листов раздела <u> 1 </u> : <u> </u>	Всего разделов: <u> </u>	Всего листов выписки: <u> </u>
03.12.2018 № 99/2018/226096017			
Кадастровый номер:		40:04:221801:40	

Категория земель:	Земли сельскохозяйственного назначения
Виды разрешенного использования:	для сельскохозяйственного производства
Сведения о кадастровом инженере:	данные отсутствуют
Сведения о лесах, водных объектах и об иных природных объектах, расположенных в пределах земельного участка:	данные отсутствуют
Сведения о том, что земельный участок полностью или частично расположен в границах зоны с особыми условиями использования территории или территории объекта культурного наследия	данные отсутствуют
Сведения о том, что земельный участок расположен в границах особой экономической зоны, территории опережающего социально-экономического развития, зоны территориального развития в Российской Федерации, игровой зоны:	данные отсутствуют
Сведения о том, что земельный участок расположен в границах особо охраняемой природной территории, охотничьих угодий, лесничества, лесопарков:	данные отсутствуют
Сведения о результатах проведения государственного земельного надзора:	данные отсутствуют
Сведения о расположении земельного участка в границах территории, в отношении которой утвержден проект межевания территории:	данные отсутствуют

Государственный регистратор		ФГИС ЕГРН
полное наименование должности	подпись	инициалы, фамилия

М.П.



Выписка из Единого государственного реестра недвижимости об объекте недвижимости
Сведения о характеристиках объекта недвижимости

Земельный участок			
<small>(на объект недвижимости)</small>			
Лист № ____ Раздела 1	Всего листов раздела 1 : ____	Всего разделов: ____	Всего листов выписки: ____
03.12.2018 № 99/2018/226096017			
Кадастровый номер:		40:04:221801:40	
Условный номер земельного участка:	данные отсутствуют		
Сведения о принятии акта и (или) заключении договора, предусматривающих предоставление в соответствии с земельным законодательством исполнительным органом государственной власти или органом местного самоуправления находящегося в государственной или муниципальной собственности земельного участка для строительства наемного дома социального использования или наемного дома коммерческого использования:	данные отсутствуют		
Сведения о том, что земельный участок или земельные участки образованы на основании решения об изъятии земельного участка и (или) расположенного на нем объекта недвижимости для государственных или муниципальных нужд:	данные отсутствуют		
Сведения о том, что земельный участок образован из земель или земельного участка, государственная собственность на которые не разграничена:	данные отсутствуют		
Сведения о наличии земельного спора о местоположении границ земельных участков:	данные отсутствуют		
Статус записи об объекте недвижимости:	Сведения об объекте недвижимости имеют статус "актуальные"		
Особые отметки:	Сведения о видах разрешенного использования имеют статус «Актуальные незасвидетельствованные». Право (ограничение права, обременение объекта недвижимости) зарегистрировано на данный объект недвижимости с видами разрешенного использования «Для сельскохозяйственного производства».		
Получатель выписки:	Федянин Виктор Викторович		
Государственный регистратор		ФГИС ЕГРН	
полное наименование должности	подпись	инициалы, фамилия	

М.П.

Выписка из Единого государственного реестра недвижимости об объекте недвижимости
Сведения о зарегистрированных правах

Земельный участок	
(вид объекта недвижимости)	
Лист № ____ Раздела 2	Всего листов раздела 2: ____
03.12.2018 № 99/2018/226096017	Всего разделов: ____
Кадастровый номер:	40:04:221801:40
1. Правообладатель (правообладатели):	Владельцы инвестиционных паев Закрытого паевого инвестиционного фонда рентного "Красногорье" по управлению ООО "Управляющая компания "Прага Капитал"
2. Вид, номер и дата государственной регистрации права:	2.1. Долевая собственность, № 40:04:221801:40-40/004/2018-2 от 22.11.2018
Ограничение прав и обременение объекта недвижимости:	
вид:	Доверительное управление, Калужская область, Дзержинский район, тер. Коркино, кад. № 40:04:221801:40, Земельный участок, категория земель: земли сельскохозяйственного назначения, разрешенное использование: для сельскохозяйственного производства, общая площадь 55143 кв. м
дата государственной регистрации:	22.11.2018
номер государственной регистрации:	40:04:221801:40-40/004/2018-3
3. 3.1.1. срок, на который установлено ограничение прав и обременение объекта недвижимости:	с 27.10.2011 по 01.05.2027
лицо, в пользу которого установлено ограничение прав и обременение объекта недвижимости:	Общество с ограниченной ответственностью Управляющая компания "Прага Капитал", ИНН: 7718581523
основание государственной регистрации:	Правила доверительного управления Закрытым паевым инвестиционным фондом рентным "Красногорье" по управлению Общества с ограниченной ответственностью "Управляющая компания "Прага Капитал" от 27.10.2011
4. Договоры участия в долевом строительстве:	данные отсутствуют
5. Заявленные в судебном порядке права требования:	данные отсутствуют
6. Сведения о возражении в отношении зарегистрированного права:	данные отсутствуют
7. Сведения о наличии решения об изъятии объекта недвижимости для государственных и муниципальных нужд:	данные отсутствуют
8. Сведения о невозможности государственной регистрации без личного участия правообладателя или его законного представителя:	
9. Правопритязания и сведения о наличии поступивших, но не рассмотренных заявлений о проведении государственной регистрации права (перехода, прекращения права), ограничения права или обременения объекта недвижимости, сделки в отношении объекта недвижимости:	данные отсутствуют
10.	данные отсутствуют



Сведения об осуществлении государственной регистрации сделки, права, ограничения права без необходимого в силу закона согласия третьего лица, органа:	
11. Сведения о невозможности государственной регистрации перехода, прекращения, ограничения права на земельный участок из земель сельскохозяйственного назначения:	


Государственный регистратор		ФГИС ЕГРН
полное наименование должности	подпись	инициалы, фамилия

М.П.

Раздел 3

Выписка из Единого государственного реестра недвижимости об объекте недвижимости
Описание местоположения земельного участка

Земельный участок			
(вид объекта недвижимости)			
Лист № ___ Раздела <u>3</u>	Всего листов раздела <u>3</u> : ___	Всего разделов: ___	Всего листов выписки: ___
03.12.2018 № 99/2018/226096017			
Кадастровый номер:		40:04:221801:40	

План (чертеж, схема) земельного участка			
			
Масштаб 1: данные отсутствуют		Условные обозначения:	

Государственный регистратор		ФГИС ЕГРН
полное наименование должности	подпись	инициалы, фамилия

М.П.

Раздел 3.1

Выписка из Единого государственного реестра недвижимости об объекте недвижимости
Описание местоположения земельного участка

Земельный участок			
(вид объекта недвижимости)			
Лист № ___ Раздела <u>3.1</u>	Всего листов раздела <u>3.1</u> : ___	Всего разделов: ___	Всего листов выписки: ___
03.12.2018 № 99/2018/226096017			
Кадастровый номер:		40:04:221801:40	

Описание местоположения границ земельного участка							
Номер п/п	Номер точки		Дирекционный угол	Горизонтальное проложение, м	Описание закрепления на местности	Кадастровые номера смежных участков	Особые отметки
	начальная	конечная					
1	2	3	4	5	6	7	8
1	1	1	данные отсутствуют	данные отсутствуют	по контуру участка	данные отсутствуют	данные отсутствуют

Государственный регистратор		ФГИС ЕГРН
полное наименование должности	подпись	инициалы, фамилия

М.П.



Выписка из Единого государственного реестра недвижимости об объекте недвижимости
Описание местоположения земельного участка

Земельный участок			
<small>(инд объект недвижимости)</small>			
Лист №	Раздела <u>3.2</u>	Всего листов раздела <u>3.2</u> : ____	Всего разделов: ____
03.12.2018 № 99/2018/226096017		Всего листов выписки: ____	
Кадастровый номер:		40:04:221801:40	


Сведения о характерных точках границы земельного участка				
Система координат				
Зона №				
Номер точки	Координаты		Описание закрепления на местности	Средняя квадратическая погрешность определения координат характерных точек границ земельного участка, м
	X	Y		
1	2	3	4	5
1	449994.68	1276549.52	626001000000	0.3
2	450067.3	1276558.79	626001000000	0.3
3	450038.33	1277111.28	626001000000	0.3
4	449903.8	1276932.99	626001000000	0.3
5	449986.16	1276562.31	626001000000	0.3
6	449911.68	1276897.51	данные отсутствуют	данные отсутствуют
7	449908.47	1276939.18	данные отсутствуют	данные отсутствуют

Государственный регистратор		ФГИС ЕГРН
полное наименование должности	подпись	инициалы, фамилия

М.П.

Выписка из Единого государственного реестра недвижимости об объекте недвижимости
Сведения о частях земельного участка

Земельный участок			
<small>(инд объект недвижимости)</small>			
Лист №	Раздела <u>4</u>	Всего листов раздела <u>4</u> : ____	Всего разделов: ____
03.12.2018 № 99/2018/226096017		Всего листов выписки: ____	
Кадастровый номер:		40:04:221801:40	

План (чертеж, схема) части земельного участка	Учетный номер части: <u>40:04:221801:40/1</u>		
			
Масштаб 1: данные отсутствуют	Условные обозначения:		

Государственный регистратор		ФГИС ЕГРН
полное наименование должности	подпись	инициалы, фамилия

М.П.



Выписка из Единого государственного реестра недвижимости об объекте недвижимости
Сведения о частях земельного участка

Раздел 4.1

Земельный участок			
(вид объекта недвижимости)			
Лист № <u> </u> Раздела <u>4.1</u>	Всего листов раздела <u>4.1</u> : <u> </u>	Всего разделов: <u> </u>	Всего листов выписки: <u> </u>
03.12.2018 № 99/2018/226096017			
Кадастровый номер:		40:04:221801:40	

Учетный номер части	Площадь (м ²)	Содержание ограничения в использовании или ограничения права на объект недвижимости или обременения объекта недвижимости
1	2	3
1	55037	Ограничения прав на земельный участок, предусмотренные статьями 56, 56.1 Земельного кодекса Российской Федерации, 40.00.2.264, Постановление Правительства РФ от 10.01.2009г. №17 «Об утверждении правил установления на местности границ водоохраных зон и границ прибрежных защитных полос водных объектов» № 17 от 10.01.2009
данные отсутствуют	весь	Доверительное управление, Общество с ограниченной ответственностью Управляющая компания "Прагма Капитал"
данные отсутствуют	весь	Ограничения прав на земельный участок, предусмотренные статьями 56, 56.1 Земельного кодекса Российской Федерации, 40.04.2.55, Постановление "О создании в Калужской области национального парка «Угра» Федеральной службы лесного хозяйства России" № 148 от 10.02.1997

Государственный регистратор		ФГИС ЕГРН
полное наименование должности	подпись	инициалы, фамилия

М.П.

Выписка из Единого государственного реестра недвижимости об объекте недвижимости
Сведения о частях земельного участка

Раздел 4.2

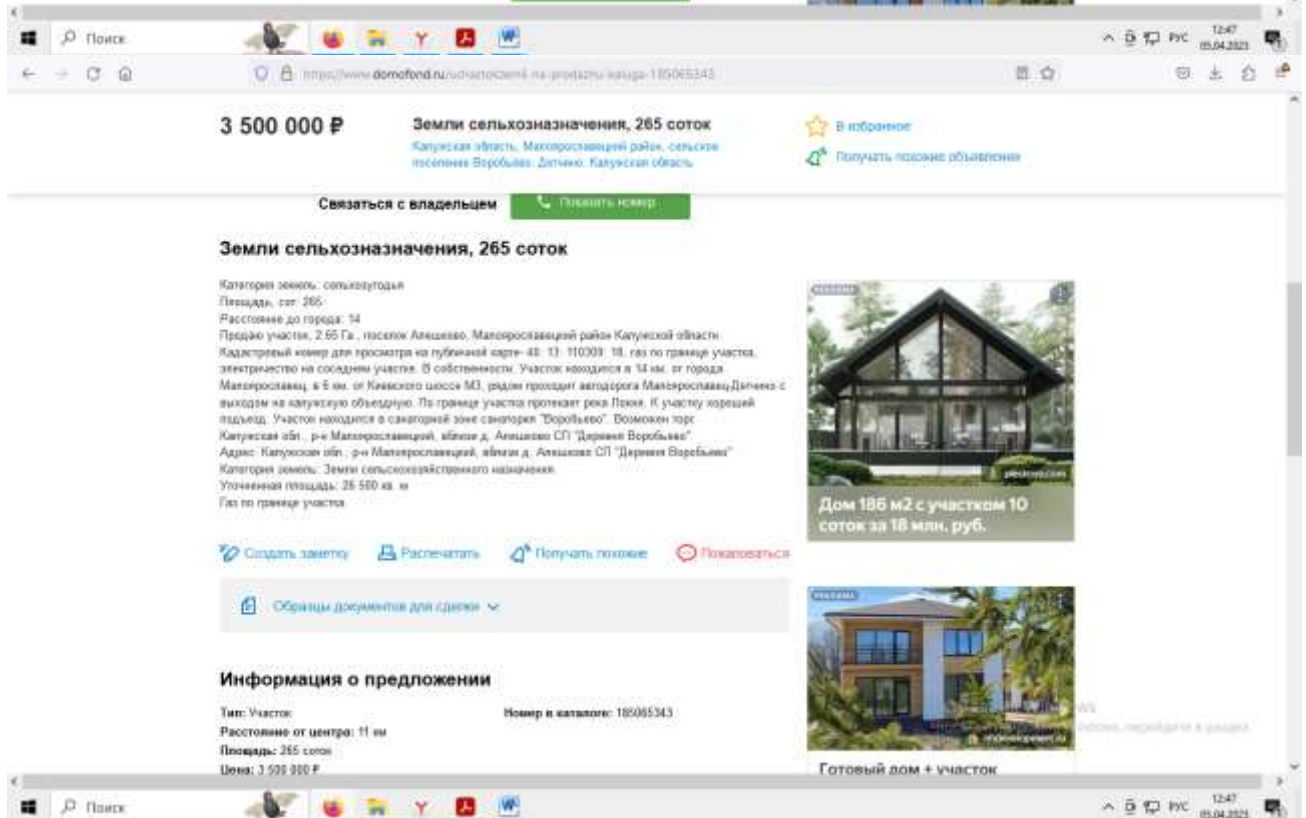
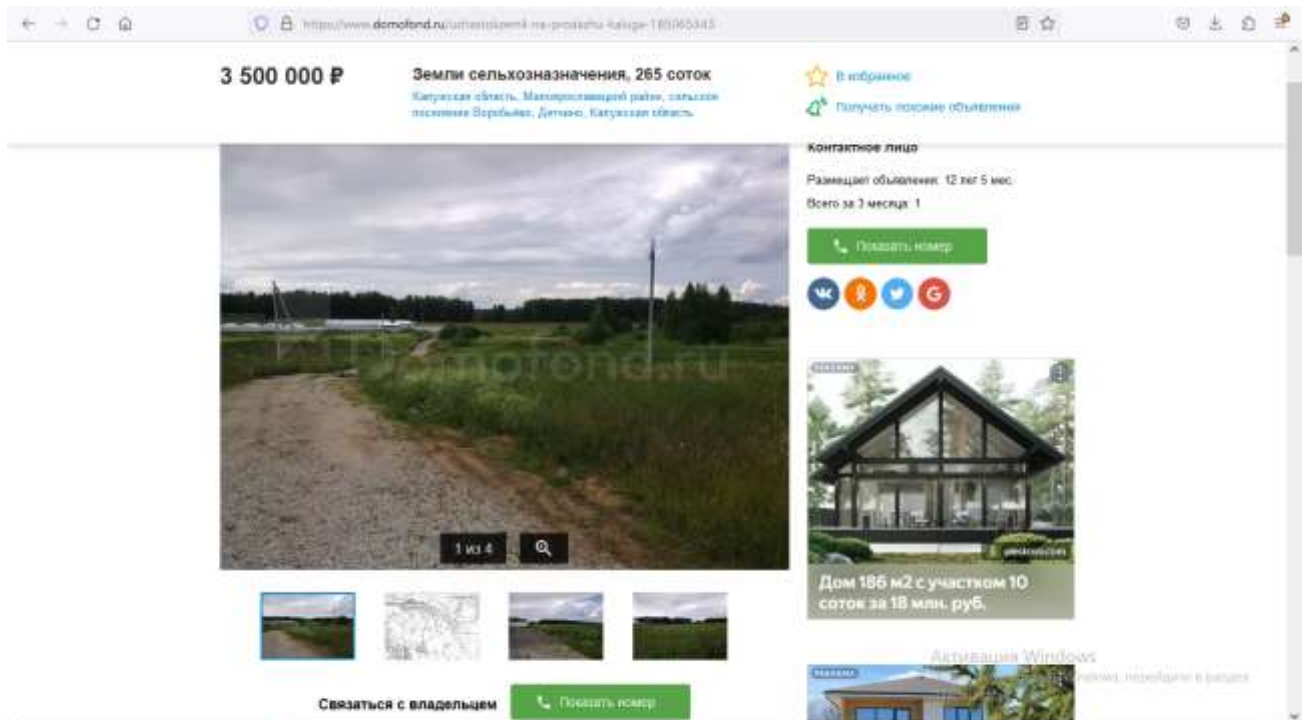
Земельный участок			
(вид объекта недвижимости)			
Лист № <u> </u> Раздела <u>4.2</u>	Всего листов раздела <u>4.2</u> : <u> </u>	Всего разделов: <u> </u>	Всего листов выписки: <u> </u>
03.12.2018 № 99/2018/226096017			
Кадастровый номер:		40:04:221801:40	

Сведения о характерных точках границы части (частей) земельного участка				
Учетный номер части: 1				
Система координат: СК кадастрового округа				
Зона №				
Номер точки	Координаты, м		Описание закрепления на местности	Средняя квадратическая погрешность определения координат характерных точек границы части земельного участка, м
	X	Y		
1	2	3	4	5
1	449994.68	1276549.52	626001000000	0.3
2	450067.3	1276558.79	626001000000	0.3
2	450067.3	1276558.79	626001000000	0.3
3	450038.33	1277111.28	626001000000	0.3
5	449986.16	1276562.31	626001000000	0.3
6	449911.68	1276897.51	данные отсутствуют	данные отсутствуют
7	449908.47	1276939.18	данные отсутствуют	данные отсутствуют

Государственный регистратор		ФГИС ЕГРН
полное наименование должности	подпись	инициалы, фамилия

М.П.

ПРИЛОЖЕНИЕ №3 Сканы объектов- аналогов
Объекты-аналоги
Аналог 1



Аналог 2

4 900 000 Р **Земли сельскохозяйственного назначения, 400 соток**
Калужская область, 29К-011, Калуга, Калужская область

Связаться с владельцем [Позвонить номер](#)

Земли сельскохозяйственного назначения, 400 соток
Индустриальный парк Росога, участок выровнен, правильной формы, расположен вдоль трассы, отдельный выезд, коммуникации по границе. Кадастровый номер: 40.04.092101.17. Разрешение использование под строительство садовых, дачных и т.д. Торг

[Создать заявку](#) [Распечатать](#) [Получить позицию](#) [Позвониться](#)

[Образцы документов для сделок](#)

Информация о предложении
Тип: Участок
Расстояние от центра: 0 км
Площадь: 400 соток
Цена: 4 900 000 Р
Цена за сотку: 12 250 Р
Тип объекта: Земля СНТ
Дата публикации объявления: 29/11/2022
Дата обновления объявления: 29/03/2023

Расположение
Калужская область, 29К-011, Калуга, Калужская область

[Этот предложение](#) [Похожие предложения](#)

Земельный участок 40.04.092101.17
обл. Калужская, р-н Дзержинский, МО (сельское поселение "Село Дворцы").
Для сельскохозяйственного производства
План ЗУ → План КК →

Информация	Услуги
Тип	Объект недвижимости
Тип	Земельный участок
Кадастровый номер	40.04.092101.17
Кадастровый квартал	40.04.092101
Адрес	обл. Калужская, р-н Дзержинский, МО (сельское поселение "Село Дворцы").
Площадь участка	40 092 кв. м
Состояние	Раннее урочный
Категория земель	Земли сельскохозяйственного назначения
Разрешенное использование	Для сельскохозяйственного производства
Форма собственности	Частная собственность
Кадастровая стоимость	185 235,04 руб.
дата определения	01.01.2022
дата утверждения	-
дата вынесения решения	26.12.2022
дата размещения	01.01.2023

Активация Windows
Чтобы активировать Windows, перейдите на сайт "Параметры".

Пик © Аэросвист 2010-2021 | ЕЭНО © Аэросвист 2019-2022

Аналог 3

9 500 000 Р **Земли сельскохозяйственного назначения, 880 соток**
Калужская область, Малоярославский район, сельское поселение Деревня Березовка, коттеджный поселок Березовка, Дачный, Калужская область

В избранное
Получить последние объявления

Контактное лицо
Разместил объявление: 2 года 3 мес.
Всего за 7 месяцев: 1

Показать номер

Связаться с владельцем

Земли сельскохозяйственного назначения, 880 соток
Калужская область, Малоярославский район, сельское поселение Деревня Березовка, коттеджный поселок Березовка, Дачный, Калужская область

Связаться с владельцем

Земли сельскохозяйственного назначения, 880 соток
Продать участок земли сельскохозяйственного назначения 8,8 Га, газ, вода, водопроводение всё в поселке есть. При необходимости расширять можно продать соседние участки площадью 5 и 12 Га.

Создать заметку | Распечатать | Получить позвонки | Позвонить

Образцы документов для сделки

Информация о предложении
Тип: Участок
Расстояние от центра: 0 км
Площадь: 880 соток
Цена: 9 500 000 Р
Цена за сотку: 10 795 Р
Тип объекта: Земля СНТ
Дата публикации объявления: 18/2/2022
Дата обновления объявления: 27/3/2023
Номер в каталоге: 469939438

Расположение
Калужская область, Малоярославский район, сельское поселение Деревня Березовка, коттеджный поселок Березовка, Дачный, Калужская область

Это предложение | Похожие предложения

Готовый дом + участок от 9 775 000 Р! Новорижское шоссе!

КП Березовый парк.