



УТВЕРЖДАЮ:  
Генеральный директор  
ЗАО ИКФ «КонС»  
/В.И. Светлаков/

**Отчет № 3-03/08-22**  
**ОБ ОЦЕНКЕ СПРАВЕДЛИВОЙ**  
**СТОИМОСТИ ОБЪЕКТОВ**  
**НЕДВИЖИМОСТИ**  
**Россия, Московская обл,**  
**Подольский район,**  
**Лаговское с/п, вблизи**  
**д.Алтухово**

**Дата оценки:**  
**04 августа 2022 года**  
**Дата составления отчета:**  
**04 августа 2022 года**

Заказчик: ООО «Управляющая компания «Прагма  
Капитал» «Д.У.» ЗПИФ рентный  
«Красногорье» под управлением ООО «УК  
«Прагма Капитал»

Исполнитель: ЗАО ИКФ «КонС»

Москва, 2022

## Сопроводительное письмо

04 августа 2022 г.  
г. Москва,  
г-ну Мамаеву А. А.

### Уважаемый Андрей Александрович!

В соответствии с Дополнением №916 к Договору № 18-07/0 от 18 июля 2011года и указанием ЦБ от 25 августа 2015 г. N 3758-У «Об определении стоимости чистых активов инвестиционных фондов», в том числе о порядке расчета среднегодовой стоимости чистых активов паевого инвестиционного фонда и чистых активов акционерного инвестиционного фонда, расчетной стоимости инвестиционных паев паевых инвестиционных фондов, стоимости имущества, переданного в оплату инвестиционных паев», ООО «Управляющая компания «Прага Капитал» «Д.У.» ЗПИФ рентный «Красногорье» под управлением ООО «УК «Прага Капитал» и ЗАО ИКФ «КонС», мы произвели расчет справедливой стоимости права собственности на земельный участок, находящийся по адресу: Россия, Московская обл. Подольский р-он, Лаговское/п., вблизи д. Алтухово, который является отдельным активом (в соответствии с МСФО(IFRS)-13 «Оценка справедливой стоимости» (ред. от 11.07.2016) (введен в действие на территории Российской Федерации Приказом Минфина России от 28.12.2015 N 217н)) ООО «Управляющая компания «Прага Капитал» «Д.У.» ЗПИФ рентный «Красногорье» под управлением ООО «УК «Прага Капитал» - далее по тексту объект оценки

Согласно договору заключение предоставлено в форме Отчета.

**Цель оценки:** В соответствии с договором необходимо провести исследование рынка недвижимости и определить справедливую стоимость объекта оценки с целью переоценки актива Закрытого Паевого Фонда.

**Дата оценки:** 04 августа 2022 г.

Объект оценки находится в операционной аренде. Согласно договору аренды недвижимого имущества №20-07-21-2 от 09 августа 2021 года, обязанностью арендатора является проведение работ соответствующего разрешенному использованию земельного участка и оплата арендной платы в соответствии с договором.

Расчет справедливой стоимости был проведен в соответствии с договором и заданием на оценку и были получены следующие результаты

### Основные факты и выводы

Общая информация, идентифицирующая объект оценки:	1. Земельный участок общей площадью 23 012 кв.м. Категории земель: земли сельскохозяйственного назначения, разрешенное использование: для сельскохозяйственного производства. Кадастровый номер: 50:27:0030703:671 Адрес объекта: Московская обл., Подольский район, с/п Лаговское, вблизи д. Алтухово.
Цель и задачи оценки:	Определение справедливой стоимости права собственности на объект недвижимости в целях переоценки в Закрытом Паевом Фонде.
Вид стоимости:	Справедливая стоимость в соответствии с трактовкой МСФО(IFRS)-13 «Оценка справедливой стоимости» (ред. от 11.07.2016) (введен в действие на территории Российской Федерации Приказом Минфина России от 28.12.2015 N 217н))
Оцениваемые права:	Общая долевая собственность №50-50/001-50/062/006/2016-772/1 от 07 ноября 2016 года на основании Выписки из единого государственного реестра прав на недвижимое имущество и сделок с ними удостоверяющая проведенную государственную регистрацию прав от 07 ноября 2016 года Правообладатель: владельцы закрытого паевого

	инвестиционного фонда рентного недвижимости «Красногорье» под управлением Общества с ограниченной ответственностью «Управляющая компания «Прагма Капитал», данные о которых устанавливаются на основании данных лицевых счетов владельцев инвестиционных паев в реестре владельцев инвестиционных паев и счетов депо владельцев инвестиционных паев
Ограничения и пределы применения полученной итоговой величины справедливой стоимости	Полученные в результате исследований Оценщика выводы о стоимости Объекта оценки могут использоваться только Заказчиком в соответствии с предполагаемым использованием результатов оценки
Основания для проведения оценки	Дополнение №916 к Договору № 18-07/0 от 18 июля 2011 года
Дата оценки (дата определения стоимости, дата проведения оценки)	04 августа 2022 года.
Дата оценки	04 августа 2022 года.
Дата составления отчета	04 августа 2022 года.
Затратный подход:	Не применялся
Сравнительный подход:	160 000 рублей
Доходный подход:	Не применялся
Итоговая величина справедливой стоимости объекта оценки, без учета НДС:	<b>160 000 рублей</b>

Справедливая стоимость - это цена, которая была бы получена при продаже актива или уплачена при передаче обязательства в ходе обычной сделки между участниками рынка на дату оценки. (МСФО (IFRS) 13 «Оценка справедливой стоимости» (ред. от 11.07.2016) (введен в действие на территории Российской Федерации Приказом Минфина России от 28.12.2015 N 217н))

Полная характеристика оцениваемого объекта, а также все основные предположения, расчеты и выводы содержатся в прилагаемом отчете об оценке. Отдельные части настоящего отчета не могут трактоваться отдельно, а только в связи с полным текстом прилагаемого отчета об оценке, с учетом всех содержащихся там допущений и ограничений.

Выводы, содержащиеся в нашем отчете об оценке, основаны на расчетах, заключениях и иной информации, полученной в результате исследования рынка, на нашем опыте и профессиональных знаниях, на деловых встречах, в ходе которых нами была получена определенная информация.

Настоящая оценка была проведена доходным подходом.

#### **Заявление о соответствии**

Мы, нижеподписавшиеся, данным удостоверяем, что в соответствии с имеющимися у нас данными:

- изложенные в данном отчете факты правильны и соответствуют действительности;
- сделанный анализ, высказанные мнения и полученные выводы действительны исключительно в пределах, оговоренных в данном отчете допущений и ограничивающих условий и являются нашими персональными, непредвзятыми профессиональными анализом, мнениями и выводами;

-мы не имеем ни в настоящем, ни в будущем какого-либо интереса в объектах собственности, являющихся предметом данного отчета; мы также не имеем личной заинтересованности и предубеждения в отношении сторон, имеющих интерес к этому объекту;

-наше вознаграждение ни в какой степени не связано с объявлением заранее предопределенной стоимости, или тенденции в определении стоимости в пользу клиента с суммой оценки стоимости, с достижением заранее обговоренного результата или с последующими событиями;

-задание на оценку не основывалось на требовании определения минимальной цены, обговоренной цены или одобрения ссуды;

-ни одно лицо, кроме лиц, подписавших данный отчет, не оказывало профессионального содействия оценщику, подписавшему данный отчет;

-расчетная стоимость признается действительной на дату оценки указанную в отчете;

- Светлаков Василий Иванович является членом «Ассоциация «Русское общество оценщиков» и включен в реестр оценщиков за регистрационным номером 000957. «Ассоциация «Русское общество оценщиков» включена в единый государственный реестр саморегулируемых организаций оценщиков 09 июля 2007 г. за № 0003.

-по всем вопросам, связанным с данным отчетом, просим обращаться лично к Светлакову В. И.

**На основании информации, представленной в данном отчете, мы пришли к заключению, что справедливая стоимость земельного участка по состоянию на 04 августа 2022 года, составляет:**

**160 000**

***(Сто шестьдесят тысяч) рублей без учета НДС<sup>1</sup>***

В заключение, хотим поблагодарить Вас за обращение в нашу компанию. Надеемся на продолжение нашего сотрудничества.

С уважением,  
Генеральный директор  
ЗАО ИКФ «КонС»,  
Оценщик РОО №000957



В.И. Светлаков

<sup>1</sup> НДС не облагается пп. 6 п. 2 ст. 146 НК РФ

## ОГЛАВЛЕНИЕ

1.1. ОСНОВАНИЕ ДЛЯ ПРОВЕДЕНИЯ ОЦЕНКИ.....	6
1.2. ЗАДАНИЕ НА ОЦЕНКУ .....	6
1.3. СВЕДЕНИЯ О ЗАКАЗЧИКЕ ОЦЕНКИ И ОБ ОЦЕНЩИКЕ .....	7
1.4. ДОПУЩЕНИЯ И ОГРАНИЧИТЕЛЬНЫЕ УСЛОВИЯ, ИСПОЛЬЗОВАННЫЕ ОЦЕНЩИКОМ ПРИ ПРОВЕДЕНИИ ОЦЕНКИ.....	8
1.5. ПЕРЕЧЕНЬ ИСПОЛЬЗОВАННЫХ ПРИ ПРОВЕДЕНИИ ОЦЕНКИ ОБЪЕКТА ДАННЫХ	10
1.6. ПЕРЕЧЕНЬ ДОКУМЕНТОВ ИСПОЛЬЗУЕМЫХ ОЦЕНЩИКОМ И УСТАНОВЛИВАЮЩИХ КОЛИЧЕСТВЕННЫЕ И КАЧЕСТВЕННЫЕ ХАРАКТЕРИСТИКИ ОБЪЕКТА ОЦЕНКИ .....	10
1.7. ПРИМЕНЯЕМЫЕ СТАНДАРТЫ ОЦЕНОЧНОЙ ДЕЯТЕЛЬНОСТИ И ОБОСНОВАНИЕ ИХ ПРИМЕНЕНИЯ .....	10
1.8. ПРОЦЕСС ОЦЕНКИ.....	11
1.9. ФОРМА ОТЧЕТА.....	11
2. ОПИСАНИЕ ОЦЕНИВАЕМОГО ОБЪЕКТА.....	11
2.1. ИМУЩЕСТВЕННЫЕ ПРАВА .....	11
2.2. ОПИСАНИЕ ОЦЕНИВАЕМОГО ОБЪЕКТА.....	12
2.3. АНАЛИЗ РЫНКА ОБЪЕКТА ОЦЕНКИ И ОБОСНОВАНИЕ ЗНАЧЕНИЙ (ДИАПАЗОНОВ ЗНАЧЕНИЙ) ЦЕНООБРАЗУЮЩИХ ФАКТОРОВ .....	18
3. ПРОЦЕСС ОЦЕНКИ.....	56
3.1. ЭТАПЫ ПРОВЕДЕНИЯ ОЦЕНКИ.....	56
3.2. ПОДХОДЫ К ОЦЕНКЕ.....	56
АНАЛИЗ ДОСТАТОЧНОСТИ И ДОСТОВЕРНОСТИ .....	64
4. РАСЧЕТ СПРАВЕДЛИВОЙ СТОИМОСТИ ОБЪЕКТА ОЦЕНКИ.....	65
4.1. РАСЧЕТ СТОИМОСТИ ПО СРАВНИТЕЛЬНОМУ ПОДХОДУ.....	66
4.2. РАСЧЕТ СТОИМОСТИ ПО ЗАТРАТНОМУ ПОДХОДУ.....	66
4.3. РАСЧЕТ СТОИМОСТИ ПО ДОХОДНОМУ ПОДХОДУ.....	66
5. СОГЛАСОВАНИЕ РЕЗУЛЬТАТОВ И ЗАКЛЮЧЕНИЕ ОБ ИТОГОВОЙ СТОИМОСТИ.....	80
6. СПИСОК ИСПОЛЬЗОВАННЫХ ИСТОЧНИКОВ .....	82
7. ИСПОЛЬЗУЕМАЯ ТЕРМИНОЛОГИЯ.....	83

## 1.1. ОСНОВАНИЕ ДЛЯ ПРОВЕДЕНИЯ ОЦЕНКИ

В соответствии с Дополнением №916 к Договору № 18-07/0 от 18 июля 2011 года между ООО «Управляющая компания «Прагма Капитал» «Д.У.» ЗПИФ рентный «Красногорье» под управлением ООО «УК «Прагма Капитал» и ЗАО ИКФ «КонС».

## 1.2. ЗАДАНИЕ НА ОЦЕНКУ

Объект оценки	1. Земельный участок общей площадью 23 012 кв.м. Категории земель: земли сельскохозяйственного назначения, разрешенное использование: для сельскохозяйственного производства. Кадастровый номер: 50:27:0030703:671 Адрес объекта: Московская обл., Подольский район, с/п Лаговское, вблизи д. Алтухово.
Имущественные права на объект оценки	Общая долевая собственность №50-50/001-50/062/006/2016-772/1 от 07 ноября 2016 года на основании Выписки из единого государственного реестра прав на недвижимое имущество и сделок с ними удостоверяющая проведенную государственную регистрацию прав от 07 ноября 2016 года Правообладатель: владельцы закрытого паевого инвестиционного фонда рентного недвижимости «Красногорье» под управлением Общества с ограниченной ответственностью «Управляющая компания «Прагма Капитал», данные о которых устанавливаются на основании данных лицевых счетов владельцев инвестиционных паев в реестре владельцев инвестиционных паев и счетов депо владельцев инвестиционных паев
Права, учитываемые при оценке объекта оценки, ограничения (обременения) этих прав, в том числе в отношении каждой их частей объекта оценки	Общая долевая собственность №50-50/001-50/062/006/2016-772/1 от 07 ноября 2016 года Существующие ограничения (обременения) права: Доверительное управление: №50-50-98/056/2011-240 от 07 ноября 2016 года Лицо в пользу которого установлено ограничение прав и обременение объекта ООО «УК «Прагма Капитал» ИНН: 7718581523
Цель оценки	Определение справедливой стоимости права собственности на объект недвижимости в целях переоценки в Закрытом Паевом Фонде.
Предполагаемое использование результатов оценки и связанные с этим ограничения	Результаты оценки будут использованы в целях переоценки в Закрытом Паевом Фонде.
Вид определяемой стоимости объекта оценки	Справедливая стоимость в соответствии с трактовкой МСФО(IFRS)-13 «Оценка справедливой стоимости» (ред. от 11.07.2016) (введен в действие на территории Российской Федерации Приказом Минфина России от 28.12.2015 N 217н))
Балансовая стоимость	Сведения не предоставлены
Форма отчета	Простая письменная, электронный документ
Дата оценки (дата определения стоимости, дата проведения)	04 августа 2022 года

оценки)	
Срок проведения оценки	15 рабочих дня после представления Заказчиком в полном объеме исходной информации.
Осмотр	Заказчиком не был предоставлен доступ к объекту оценки
Иное	Определение границ интервала не требуется
Допущения и ограничительные условия, использованные при проведении оценки.	<p>правоустанавливающие документы на объект оценки являются достоверными;</p> <p>объект оценки считается свободным от каких-либо обременений или ограничений, если иное не указано в отчете;</p> <p>источники информации, использованные в отчете, являются достоверными;</p> <p>категория, функциональное назначение и разрешенное использование оцениваемого объекта в случае передачи прав другому юридическому лицу не изменяются.</p> <p>объект оценки не обеспечен развитой инфраструктурой</p> <p>Заказчиком не был предоставлен доступ к осмотру объекта оценки. Все количественные характеристики были записаны на основании предоставленных документов, со слов заказчика и данных снимков публичной кадастровой карты</p> <p>Земельные участки, предназначены для сельскохозяйственной деятельности и другие варианты не рассматриваются. Они участвуют в севообороте.</p>

### 1.3. СВЕДЕНИЯ О ЗАКАЗЧИКЕ ОЦЕНКИ И ОБ ОЦЕНЩИКЕ

#### Сведения о заказчике

**Организационно-правовая форма и наименование:** Общество с ограниченной ответственностью

**Полное наименование:**

Общество с ограниченной ответственностью «Управляющая компания «Прага Капитал» «Д.У.» Закрытый паевой инвестиционный фонд рентный «Красногорье» под управлением Общества с ограниченной ответственностью «Управляющая компания «Прага Капитал»

**Краткое наименование:**

ООО «Прага Капитал» «Д.У.» ЗПИФ рентный «Красногорье» под управлением ООО «УК «Прага Капитал»

**Юридический адрес:**

172200, Тверская область, Селижаровский район, поселок Селижарово ул. Ленина д 3а

**Адрес местонахождения:**

127473, Москва, 1-й Волконский переулок, д. 13, стр. 2, 7 этаж.

**Почтовый адрес:**

127473, Москва, 1-й Волконский переулок, д. 13, стр. 2, 7 этаж.

**ОГРН:** 1067746469658 от 07.04.2006 года.

**ИНН:** 7718581523

**КПП:** 693901001

**Рублевый расчетный счет:** 40701810493000018779 в Газпромбанк (Акционерное общество)

**БИК:** 044525823

**к/с:** 30101810200000000823

#### Сведения об оценщике

Светлаков Василий Иванович

Почтовый адрес: 129128, г.Москва, пр-д Кадомцева, д.15, к 23

Фактический адрес: 129128, г.Москва, пр-д Кадомцева, д.15, к 23

Тел.+7-916-679-48-68

Адрес электронной почты: [2901692@mail.ru](mailto:2901692@mail.ru)

Оценщик Светлаков Василий Иванович является членом Общероссийской общественной организации «Российское общество оценщиков» и включен в реестр оценщиков за регистрационным номером 957. Общероссийская общественная организация «Российское общество оценщиков» включена в единый государственный реестр саморегулируемых организаций оценщиков 09 июля 2007 г. за № 0003. Диплом ПП №106148 Высшей Школы Приватизации и Предпринимательства, стаж работы в оценочной деятельности с 1993 года.

Профессиональная деятельность Светлакова Василия Ивановича застрахована в ООО «Абсолют Страхование», страховой полис № 022-073-008087/22. Срок действия договора страхования – с 21 апреля 2022 г. по 20 апреля 2023 г. Страховая сумма 30 000 000 (Тридцать миллионов) рублей.

Квалификационный аттестат в области оценочной деятельности по направлению оценочной деятельности «Оценка недвижимости» №0228817-1 от 25 июня 2021 года. Срок действия аттестата заканчивается 25.06.2021 г..

**Сведения об юридическом лице, с которым Оценщик заключил трудовой договор,**

Полное наименование: Закрытое Акционерное Общество Информационная Консалтинговая Фирма «КонС»

Сокращенное наименование: ЗАО ИКФ «КонС»

Юридический адрес: 129128, г.Москва, пр-д Кадомцева, д.15, к 23

Почтовый адрес: 129128, г.Москва, пр-д Кадомцева, д.15, к 23

Фактический адрес: г.Москва, ул. Ярославская д.8 к.6, офис 326

ОГРН 5077746845688 29 мая 2007 года.

ИНН: 7716578807

Тел.+7-916-679-48-68

Адрес электронной почты: [2901692@mail.ru](mailto:2901692@mail.ru)

Гражданская ответственность ИСПОЛНИТЕЛЯ застрахована в ООО «Абсолют Страхование», страховой полис № 022-073-007507/21. Срок действия договора страхования – с 02 октября 2021 г. по 01 октября 2022 г. Страховая сумма 100 000 000 (Сто миллионов) рублей.

**Сведения о независимости юридического лица, с которым Оценщик заключил трудовой договор, и Оценщика**

Сведения о независимости юридического лица, с которым Оценщик заключил трудовой договор, и Оценщика в соответствии с требованиями статьи 16 Федерального закона от 29.07.1998 N 135-ФЗ «Об оценочной деятельности в Российской Федерации» в текущей редакции - «требование о независимости выполнено»

Оценщик осуществляет профессиональную деятельность независимо и беспристрастно. Оценщик не совершает в интересах заказчиков действий, которые могли бы поставить под сомнение его независимость.

**Информация обо всех привлекаемых к проведению оценки и подготовки отчета об оценке организациях и специалистах**

Сторонние организации и специалисты к проведению оценки и составлению отчета не привлекались.

**1.4. ДОПУЩЕНИЯ И ОГРАНИЧИТЕЛЬНЫЕ УСЛОВИЯ, ИСПОЛЬЗОВАННЫЕ ОЦЕНЩИКОМ ПРИ ПРОВЕДЕНИИ ОЦЕНКИ**

○ Данный отчет подготовлен с учетом следующих допущений и ограничивающих условий:

○ настоящий Отчет достоверен только в указанных в нем целях;



- отдельные части настоящего Отчета (в том числе промежуточные результаты) не могут трактоваться отдельно, а только в полном объеме;
- Отчет является конфиденциальным и составлен исключительно для целей указанных в Задании на Оценку. Он не должен использоваться, копироваться или предоставляться в иных целях, полностью или частично, без нашего предварительного письменного согласия, причём такое согласие будет дано после тщательного рассмотрения обстоятельств на момент рассмотрения;
- мы не проводили экспертизы правоустанавливающих документов на объект оценки и не несем ответственности за обстоятельства юридического характера, связанные с объектом оценки. Соответственно, мы не можем взять на себя никаких обязательств или ответственности в отношении любых убытков или ущерба, причиненных в результате любых дефектов таких документов, которые появились результатом их составления, подготовки, оформления или механизма введения их в действие;
- Отчет предназначен только для использования Заказчиком. Однако, могут существовать определенные ограниченные обстоятельства, в которых мы соглашаемся, чтобы третья сторона получила экземпляр нашего Отчета.
  - В таких обстоятельствах, мы дадим вышеуказанное согласие, только если:
  - третья сторона соглашается освободить Оценщика от любой финансовой ответственности в связи с содержанием отчета, или Заказчик соглашается гарантировать нам возмещение убытков в связи с какими-либо претензиями третьей стороны (и мы убеждены, что Заказчик располагает достаточными ресурсами для обеспечения такой гарантии);
  - третья сторона соглашается, что документы предоставляются только с информационными целями, и мы не отвечаем за те действия, которые будет проводить третья сторона после ознакомления с отчетом;
  - третья сторона соглашается соблюдать конфиденциальность в отношении всей переданной информации.
- Органы управления и должностные лица Заказчика не могут без предварительного согласия с нашей стороны делать ссылки на письмо и Отчет или на их содержание, либо цитировать их в каких бы то ни было регистрационных документах. В случае предоставления настоящего письма и Отчета полностью либо частично для ознакомления третьим лицам всю полноту ответственности за сохранение условий конфиденциальности несет Заказчик;
- при проведении оценки предполагалось отсутствие каких-либо скрытых факторов, влияющих на стоимость объекта оценки;
- все расчеты, заключения и выводы сделаны нами на основании достоверной информации из источников открытого доступа;
- Заказчик заранее обязуется освободить Исполнителя от всякого рода расходов и материальной ответственности, происходящих из иска третьих лиц к Исполнителю, вследствие легального использования результатов настоящего исследования;
- заключение о стоимости, содержащиеся в отчете, относится к объекту оценки в целом. Любое соотнесение части стоимости с какой-либо частью объекта является неправомерным, если таковое не оговорено в отчете;
- Оценщики не принимают на себя ответственность за последующие изменения социальных, экономических, юридических, природных и иных условий, которые могут повлиять на стоимость объекта оценки;
- мнение оценщиков относительно стоимости объекта действительно только на дату оценки. Исполнитель не принимает на себя никакой ответственности за изменение социальных, экономических, физических факторов и изменения местного или федерального законодательства, которые могут произойти после этой даты, повлиять на рыночные факторы, и, таким образом, повлиять на рыночную стоимость объекта;
- результаты стоимости могут быть использованы в течение 6 месяцев от даты составления настоящего отчета;

- события и обстоятельства, которые произойдут после даты нашего отчета, со временем приведут к тому, что отчет устареет, и, соответственно, мы не возьмём на себя ни обязанность соблюдать интересы, ни ответственность за решения и действия, которые основаны на таком устаревшем отчете. Кроме того, мы не несем ответственность за обновление этого отчета с учетом событий и обстоятельств, которые появятся после этой даты;

- Отчет ограничивается объёмами, обозначенными в Задании на оценку;

- ни Оценщик, ни кто-либо из лиц, подписавших настоящее письмо и Отчет, ни другие лица, привлекавшиеся Оценщиком в процессе или в связи с подготовкой Отчета в качестве субподрядчиков, без их предварительного письменного согласия не могут привлекаться к даче свидетельских показаний и (или) к участию в судебных разбирательствах в связи с использованием Отчета, за исключением случаев, когда обязанность по даче свидетельских показаний и (или) участию в судебном процессе является обязательной в силу обстоятельств, прямо предусмотренных процессуальными нормами законодательства Российской Федерации.

- Отчет содержит профессиональное мнение Исполнителя относительно стоимости.

### **1.5. ПЕРЕЧЕНЬ ИСПОЛЬЗОВАННЫХ ПРИ ПРОВЕДЕНИИ ОЦЕНКИ ОБЪЕКТА ДАННЫХ**

Проведение анализа и расчетов, прежде всего, основывалось на информации об объекте оценки, полученной от Заказчика и в ходе независимых исследований, проведенных Оценщиком. Предполагается, что информация, представленная Заказчиком или сторонними специалистами, является надежной и достоверной. Недостаток информации восполнялся сведениями из других источников, имеющейся базы данных Оценщика и собственным опытом Оценщика.

Выбор необходимой для анализа и расчетов информации проводился с привлечением следующих источников:

- нормативные документы (полный перечень см. в разделе «Список использованной литературы»);

- справочная литература (полный перечень см. в разделе «Список использованной литературы»);

- методическая литература (полный перечень см. в разделе «Список использованной литературы»);

- Internet-ресурсы (ссылки на сайты см. по тексту Отчета).

### **1.6. ПЕРЕЧЕНЬ ДОКУМЕНТОВ ИСПОЛЬЗУЕМЫХ ОЦЕНЩИКОМ И УСТАНОВЛИВАЮЩИХ КОЛИЧЕСТВЕННЫЕ И КАЧЕСТВЕННЫЕ ХАРАКТЕРИСТИКИ ОБЪЕКТА ОЦЕНКИ**

На оцениваемый объект представлены копии следующих документов:

1. Выписка из единого государственного реестра прав на недвижимое имущество и сделок с ними удостоверяющая проведенную государственную регистрацию прав от 07 ноября 2016 года

### **1.7. ПРИМЕНЯЕМЫЕ СТАНДАРТЫ ОЦЕНОЧНОЙ ДЕЯТЕЛЬНОСТИ И ОБОСНОВАНИЕ ИХ ПРИМЕНЕНИЯ**

При проведении данной оценки использовались нормативные документы и федеральные стандарты оценочной деятельности, а также стандарты оценочной деятельности установленные саморегулируемой организацией (СРО), членом которой является Оценщик, подготовивший отчет – стандарты РОО.

Федеральный закон Российской Федерации от 29 июля 1998 г., №135-ФЗ «Об оценочной деятельности в Российской Федерации» в текущей редакции;

Федеральный стандарт оценки «Общие понятия оценки, подходы и требования к проведению оценки (ФСО №1) (утв. приказом Минэкономразвития РФ от 20 мая 2015 г. № 297);

Федеральный стандарт оценки «Цель оценки и виды стоимости» (ФСО № 2)

(утв. приказом Минэкономразвития РФ от 20 мая 2015 г. № 298);

Федеральный стандарт оценки "Требования к отчету об оценке (ФСО N 3)" (утв. приказом Министерства экономического развития РФ от 20 мая 2015 г. N 299)

Федеральный стандарт оценки «Оценка недвижимости» (ФСО № 7) (утв. приказом Минэкономразвития РФ от 25 сентября 2014 года N 611)

Федеральный стандарт оценки «Определение инвестиционной стоимости» (ФСО N 13) (утв. приказом Минэкономразвития РФ от 17 ноября 2016 N 722)

Стандарты и правила оценочной деятельности Ассоциации "Русское общество оценщиков", утвержденных Советом РОО 29.12.2020г, протокол № 29.

МЕЖДУНАРОДНЫЙ СТАНДАРТ ФИНАНСОВОЙ ОТЧЕТНОСТИ (IFRS) 13 "ОЦЕНКА СПРАВЕДЛИВОЙ СТОИМОСТИ (ред. от 11.07.2016) (введен в действие на территории Российской Федерации Приказом Минфина России от 28.12.2015 N 217н)

"Международный стандарт финансовой отчетности (IFRS) 16 "Аренда" (введен в действие на территории Российской Федерации Приказом Минфина России от 11.06.2016 N 111н) (ред. от 16.09.2019)

## **1.8. ПРОЦЕСС ОЦЕНКИ**

Процесс оценки начинается с общего осмотра местоположения объекта, описания помещения, его состояния, а также выделения особенностей оцениваемого объекта. Далее проводится анализ соответствующего сегмента рынка недвижимости и заключение о варианте наилучшего и наиболее эффективного использования.

Следующий этап оценки – определение стоимости. Определение стоимости осуществляется с учетом всех факторов, существенно влияющих как на рынок недвижимости в целом, так и на ценность рассматриваемого объекта недвижимости. При определении стоимости обычно используют три основных подхода:

- сравнительный подход;
- доходный подход;
- затратный подход.

Каждый из этих подходов приводит к получению различных ценовых значений объектов недвижимости.

Заключительным этапом процесса оценки является сравнение результатов, полученных с помощью указанных подходов, и сведение итоговых оценок к единой стоимости объекта с учетом слабых и сильных сторон каждого подхода. Таким образом, устанавливается окончательная оценка рыночной стоимости объекта недвижимости.

## **1.9. ФОРМА ОТЧЕТА**

Отчет составлен в форме, соответствующей требованиям Закона «Об оценочной деятельности в Российской Федерации» №135-ФЗ от 29.07.1998 г. в текущей редакции, Федеральных стандартов оценки (ФСО №№1,2,3) от 20.05.2015 г., Стандартов РОО.

## **2. ОПИСАНИЕ ОЦЕНИВАЕМОГО ОБЪЕКТА**

### **2.1. ИМУЩЕСТВЕННЫЕ ПРАВА**

На основании представленных документов, собственником оцениваемого объекта являются владельцы закрытого паевого инвестиционного фонда рентного недвижимости «Красногорье» под управлением Общества с ограниченной ответственностью «Управляющая компания «Прага Капитал», данные, о которых устанавливаются на основании данных лицевых счетов владельцев инвестиционных паев в реестре владельцев инвестиционных паев и счетов депо владельцев инвестиционных паев.

Оценка проводится при условии отсутствия, каких либо ограничений, не указанных в представленных документах, и неизменности разрешенного использования.

ЗАО ИКФ «КонС» не проводило юридической экспертизы прав собственности и аудиторской проверки представленных данных об объекте оценки. Оценка проводилась с учетом обременений, указанных в документах .

## 2.2. ОПИСАНИЕ ОЦЕНИВАЕМОГО ОБЪЕКТА

Объект оценки представляет собой сельскохозяйственные земли без построек. Сельскохозяйственные земли, по заявлению собственников, участвуют в севообороте. Их использование в ближайшее время возможно как сельскохозяйственные.

Объект оценки представляет собой земельный участок различной площади. Категория земель: земли сельскохозяйственного назначения, разрешенное использование: для сельскохозяйственного производства. Земли используются по назначению. Форма участков - неправильный многоугольник. На участках есть водоохранные зоны, охранные зоны водопровода, нефтепровода и газопровода, охранный зона ЛЭП, придорожная полоса. Параметров плодородия земель оценщику не предоставлено. Использование земель не изменяется.

**Таблица 1**

<b>Благоустройство территории</b>	
<b>озеленение</b>	Участок засеян многолетними травами.
<b>уличное освещение</b>	Нет
<b>подъездные пути</b>	Асфальтированные, круглогодичные

### Описание земельного участка

**Таблица 2**

<b>Параметры</b>	<b>Значения параметров</b>	<b>Источник</b>
<b>Объект оценки</b>	Земельный участок	данные задания на оценку
<b>Вид оцениваемого имущества</b>	Недвижимость	классификация объектов
<b>Категория земель</b>	Земли сельскохозяйственного назначения	Выписка из единого государственного реестра прав на недвижимое имущество и сделок с ними удостоверяющая проведенную государственную регистрацию прав
<b>Разрешенное использование</b>	Для сельскохозяйственного производства	Выписка из единого государственного реестра прав на недвижимое имущество и сделок с ними удостоверяющая проведенную государственную регистрацию прав
<b>Кадастровый номер</b>	50:27:0030703:671	Выписка из единого государственного реестра прав на недвижимое имущество и сделок с ними удостоверяющая проведенную государственную регистрацию прав

<b>Общая площадь</b>	23 012 кв.м.	Выписка из единого государственного реестра прав на недвижимое имущество и сделок с ними удостоверяющая проведенную государственную регистрацию прав от 07 ноября 2016 года
<b>Адрес (местоположение) объектов оценки</b>	Адрес: Россия, Московская обл., Подольский р-н, Лаговское с/п, вблизи д. Алтухово	Выписка из единого государственного реестра прав на недвижимое имущество и сделок с ними удостоверяющая проведенную государственную регистрацию прав
<b>Собственник объекта оценки</b>	Владельцы инвестиционных паев. Закрытый паевой инвестиционный фонд рентный «Перспектива», данные о которых устанавливаются на основании данных лицевых счетов владельцев инвестиционных паев в реестре владельцев и счетов депо владельцев инвестиционных паев.	Выписка из единого государственного реестра прав на недвижимое имущество и сделок с ними удостоверяющая проведенную государственную регистрацию прав
<b>Характеристика объекта оценки</b>	Объект оценки представляет собой земельный участок, вытянутой, не правильной прямоугольной формы. Без перепада высот. Примыкает к симферопольскому шоссе	- данные публичной кадастровой карты <a href="http://maps.rosreestr.ru">http://maps.rosreestr.ru</a>
<b>Удаленность от МКАД</b>	Около 35км от МКАД по Симферопольскому шоссе	Карта Московской области
<b>Наличие подъездных путей</b>	Имеются, круглогодичные	Карта Московской области
<b>Наличие коммуникаций</b>	Нет	данные заказчика
<b>Обременение</b>	Доверительное управление, о чем в Едином государственном реестре прав на недвижимое имущество сделана запись №50-50-98/056/2011-240 от 07 ноября 2016 года	Выписка из единого государственного реестра прав на недвижимое имущество и сделок с ними удостоверяющая проведенную государственную регистрацию прав от 07 ноября 2016 года
<b>Текущее использование</b>		
Соответствует разрешенному использованию. Высев многолетних трав.		
<b>Информация об износе объекта оценки</b>		
Земельный участок не подлежит износу		
<b>Количественные и качественные характеристики элементов, входящих в состав объекта оценки, которые имеют специфику, влияющую на результаты оценки объекта</b>		

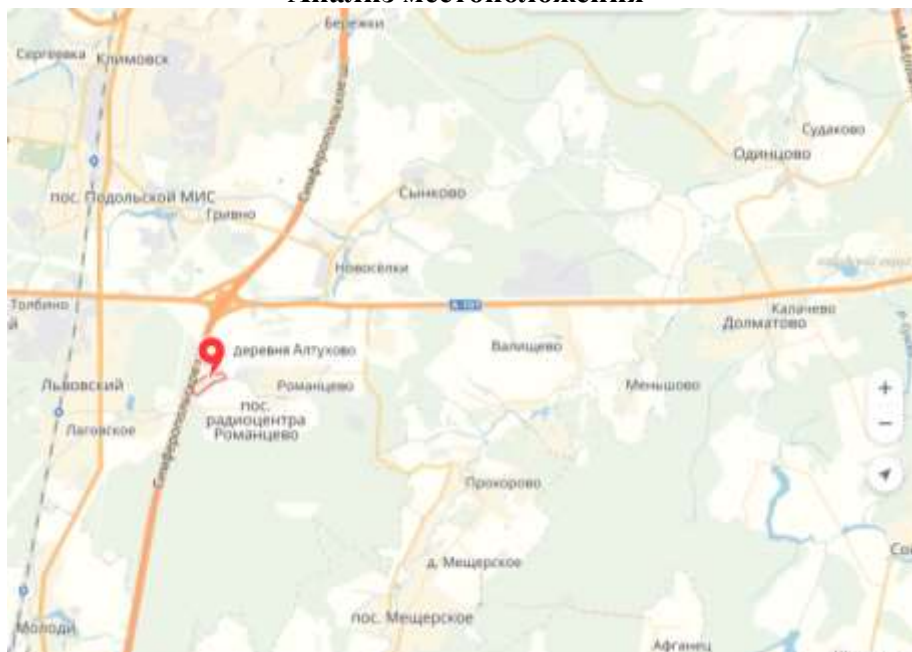
<b>оценки</b>
Объект оценки не имеет элементов
<b>Позиционирование Объекта оценки</b>
<p>Локальное окружение представлено землями аналогичного назначения и разрешенного использования.</p> <p>Объект оценки расположен вдоль Симферопольского шоссе. Удаление от МКАД около 35 км.</p> <p>Таким образом, принимая во внимание все характеристики Объекта оценки, локальное местоположение и окружение, земельный участок может позиционироваться на рынке в сегменте земельных участков с назначением с/хозяйственное производство.</p>

Заказчиком не был предоставлен доступ к объекту оценки.

Объект оценки представляет собой сельскохозяйственные земли без построек. Сельскохозяйственные земли, по заявлению собственников, участвуют в севообороте. Их использование в ближайшее время возможно как сельскохозяйственные.



## Анализ местоположения



- Расположение в массиве промышленных земель и земель сельскохозяйственного назначения, рядом в окружении лесной массив хвойных пород;
- Рядом нет промышленных предприятий, заводов, благодаря чему сохраняется благоприятная экологическая обстановка;
- В нескольких километрах находится город Подольск с развитой инфраструктурой: супермаркеты, рынки, детские сады общие и частные, общеобразовательные и частные школы, МФЦ, отделения банков и почты России, торгово-развлекательные центры, поликлиники, спорткомплексы, фитнес;
- Расположение - 35 км от МКАД по Симферопольскому шоссе, на территории Подольского района;

Подольский район — бывшая (1929—1963, 1965—2015) административно-территориальная единица и муниципальное образование на юге Московской области России. В 2015 году район упразднён, его территория включена в состав городского округа Подольск.

Административным центром района являлся город областного подчинения Подольск, не входивший в состав района на момент упразднения. Подольский муниципальный район также окружал территорию города областного подчинения Климовск (территория которого также в 2015 году была включена в состав городского округа Подольск).

Район являлся одним из главных источников культурного наследия Московской области. Он имел большое количество памятников архитектуры и садово-паркового искусства.

Площадь района составляла 281,45 км<sup>2</sup>. На момент упразднения район граничил с городом Москвой на севере, северо-западе и западе, с Ленинским районом на северо-востоке, с городским округом Домодедово на востоке, с Чеховским районом на юге, с городскими округами (в прежних границах) Подольск и Климовск в центральной части.

Основная река — Пахра.

Крупнейшим населённым пунктом района на момент упразднения являлся упразднённый 1 июня 2015 года [источник не указан 554 дня] посёлок городского типа Львовский с населением 10 852 [1] чел. (2015), что составляло около трети населения всего Подольского района.



Численность населения					
1931 <sup>[9]</sup>	1959 <sup>[10]</sup>	1970 <sup>[11]</sup>	1979 <sup>[12]</sup>	1989 <sup>[13]</sup>	2002 <sup>[14]</sup>
70 799	↗226 714	↘146 190	↘93 926	↗103 925	↘78 076
2006 <sup>[15]</sup>	2009 <sup>[16]</sup>	2010 <sup>[17]</sup>	2011 <sup>[18]</sup>	2012 <sup>[19]</sup>	2013 <sup>[20]</sup>
↘77 477	↗78 585	↗82 488	↗85 167	↔85 167	↘37 014
2014 <sup>[21]</sup>	2015 <sup>[1]</sup>				
↗37 298	↗37 416				

На момент упразднения в состав Подольского муниципального района входило 4 муниципальных образования: одно городское поселение и три сельских поселения:

Городское поселение Львовский: площадь — 6,23 км<sup>2</sup>[22], население — 10 852[1] чел. (р. п. Львовский)

Сельское поселение Дубровицкое: площадь — 33,42 км<sup>2</sup>[2], население — 7569[1] чел. (пос. Дубровицы, д. Акишово, д. Булатово, д. Докукино, д. Жарково, пос. Кузнечики, д. Кутьино, д. Лемешёво, д. Луковня, д. Наумово, пос. Поливаново, пос. санатория Родина)

Сельское поселение Лаговское: площадь — 183,62 км<sup>2</sup>[2], население — 10 817[1] чел. (пос. Железнодорожный, д. Александровка, д. Алтухово, д. Бережки, д. Большое Толбино, д. Бородино, д. Борьево, д. Валищево, д. Гривно, д. Дмитрово, д. Коледино, д. Лаговское, пос. Лесные Поляны (до 2005 года посёлок дома отдыха «Лесные поляны»), пос. Лесопроект, д. Лопаткино, д. Лучинское, д. Малое Толбино, д. Матвеевское, д. Меньшово, пос. Молодёжный (Толбино), д. Мотовилово, д. Никулино, д. Новоколедино, д. Новгородово, д. Новоселки, пос. Подольской машинно-испытательной станции, д. Пузиково, пос. радиоцентра Романцево, д. Романцево, д. Северово, д. Сергеевка, д. Сертякино, пос. Сертякино, д. Слащево, пос. Сосновый Бор (до 2009 года пос. Леспромхоза), с. Сынково, д. Харитоново, д. Хряслово)

Сельское поселение Стрелковское: площадь — 58,18 км<sup>2</sup>[22], население — 8178[1] чел. (пос. Быково, д. Боборыкино, д. Большое Брянцево, д. Ворыпаево, д. Макарово, д. Малое Брянцево, д. Потапово, д. Спирово, д. Федюково, д. Яковлево, д. Агафоново, пос. Александровка, д. Борисовка, д. Быковка, д. Бяконтово, д. Жданово, д. Ивлево, д. Ордынцы, д. Плещеево, с. Покров, пос. Сельхозтехника, д. Стрелково, пос. Стрелковской фабрики, д. Услонь, д. Холопово)

Главой Подольского района на момент упразднения являлся Николай Петрович Москалёв, руководителем Администрации являлся Музычук Василий Андреевич.

Современная экономика района была представлена 1932 предприятиями и организациями, среди которых: «Подольский завод цветных металлов», Краснопахорский завод изделий из металлических порошков, Пищевой комбинат «Подольский», «Крестовский пушно-меховой комплекс» и др. Крупнейшие сельскохозяйственные предприятия: «Кленово-Чегодаево», ОПХ «Дубровицы», муниципальное предприятие «Сынково», «Знамя Подмосковья». В деревне Софьино — фармацевтический производственный комплекс «Сердикс» компании «Сервье», в деревне Яковлево — Яковлевская чаеразвесочная фабрика.

Основное направление сельскохозяйственного производства района — молочное животноводство. На западе района, возле деревни Рыжово расположен крупный автоматизированный молочный комплекс «Рыжово». Важнейшие дополнительные отрасли — производство картофеля, мяса крупного рогатого скота, зерна.

В районе производились: камвольная пряжа, цельномолочная продукция, комбикорма, металлический порошок, свинцовые и цинковые сплавы, вторичный алюминий.

Современную экономику района представляли более 1000 предприятий и организаций, среди которых: Автоматизированный сортировочный центр — филиал ФГУП «Почта России» (пгт. Львовский) управления федеральной почтовой связи Московской области; ООО «Строитель-плюс», ЗАО «Пуратос», ООО "НПО «Петровакс Фарм», ООО «Строительные системы», ООО «Яковлевская чаеразвесочная фабрика», ОАО «Сынково» и др. В районе производится: цельномолочная и фармацевтическая продукция, ингредиенты для пищевой промышленности, строительные смеси и пр.



Основным направлением сельскохозяйственного производства района являлось молочное животноводство. На территории района находилась Центральная станция искусственного осеменения сельскохозяйственных животных, ранее бывшая всероссийской. Здесь собран уникальный отечественный и зарубежный генетический материал.

Алтухово — деревня в городском округе Подольск Московской области России.

До 2015 года входила в состав сельского поселения Лаговское Подольского района; до середины 2000-х — в Лаговский сельский округ.

## Население [ править | править код ]

Согласно [Всероссийской переписи](#), в 2002 году в деревне проживало 14 человек (8 мужчин и 6 женщин)<sup>[2]</sup>.

Численность населения		
2002 <sup>[3]</sup>	2006 <sup>[4]</sup>	2010 <sup>[1]</sup>
14	<span>↗</span> 22	<span>↗</span> 44

Деревня Алтухово расположена у Симферопольского шоссе примерно в 13 км к югу от центра города Подольска. В полутора километрах севернее деревни находится развязка Симферопольского шоссе и Московского малого кольца. Рядом с деревней протекает река Рогожка. Ближайшие населённые пункты — посёлок радиоцентра «Романцево» и деревня Лаговское.

Деревня впервые упоминается в XVI веке. В 1801 году деревня принадлежала князю Николаю Васильевичу Репнину. Позднее деревня перешла к Дмитрию Ивановичу Бухвостову]]. По данным 1859 года в деревне было 9 хозяйств с 62 крестьянами.

В настоящее время деревня газифицирована и электрифицирована.

Деревня

**Алтухово**

55°19′02″ с. ш. 37°33′44″ в. д. Н Г Я О

Страна	<span><span></span><span> </span></span> Россия
Субъект Федерации	Московская область
Городской округ	Подольск
Население	<span>↗</span> 44 <sup>[1]</sup> человека (2010)
Часовой пояс	UTC+3
Почтовый индекс	142153
Код ОКАТО	46 460 000 026 <span><span></span></span>
Код ОКТМО	46 760 000 121 <span><span></span></span>

## 2.3. АНАЛИЗ РЫНКА ОБЪЕКТА ОЦЕНКИ И ОБОСНОВАНИЕ ЗНАЧЕНИЙ (ДИАПАЗОНОВ ЗНАЧЕНИЙ) ЦЕНООБРАЗУЮЩИХ ФАКТОРОВ

### Экономический обзор

#### О ТЕКУЩЕЙ СИТУАЦИИ в российской экономике Июнь – июль 2022 года

**1. По оценке Минэкономразвития России**, в июне ВВП снизился на -4,9% г/г, в целом за 2 кв. 2022 г. – на -4,0% г/г.

**2. В июне экономическая активность поддерживалась улучшением показателей добывающей промышленности и сохранением положительной динамики в сельском хозяйстве. Добыча полезных ископаемых** в июне вышла в положительную область, в основном благодаря восстановлению объемов добычи нефти (+2,7% г/г после -2,4% г/г в мае). Одновременно улучшились показатели нефтепереработки (до -0,5% г/г в июне после -5,5% г/г в мае). В сельском хозяйстве в июне продолжился рост выпуска (+2,1% г/г, как и в мае).

**3. В отраслях обрабатывающей промышленности ситуация по-прежнему складывается неравномерно.** С одной стороны, выпуск сохранялся выше прошлогодних уровней в ряде отраслей, ориентированных на внутренний спрос (так, в фармацевтике рост в июне составил 16,5% г/г, производстве строительных материалов – 2,3% г/г). С другой стороны, ускорился спад в экспортно ориентированных отраслях (деревообработке, химической отрасли, металлургическом производстве), а также отраслях со значительной долей промежуточного импорта (автомобилестроение, легкая промышленность, производство мебели).

**4. В июне продолжилось снижение объемов оптовой торговли и грузооборота транспорта.** Падение пассажирооборота в годовом выражении второй месяц подряд сохраняется на уровне около -5% г/г. В строительстве рост в июне остановился (в мае: +3,6% к маю прошлого года).

**5. Потребительская активность в течение второго квартала стабилизировалась на низких уровнях.** Суммарный оборот розничной торговли, платных услуг населению и общественного питания в мае–июне, по оценке Минэкономразвития России, был примерно на 7% ниже уровней прошлого года, главным образом, за счет сокращения оборотов в розничной торговле.

**6. Уровень безработицы** (по методологии МОТ) второй месяц подряд держится на исторических минимумах (3,9% от рабочей силы). Стабильная ситуация на рынке труда, наряду с реализованными во 2 кв. 2022 г. мерами социальной политики (индексация пенсий, прожиточного минимума и минимального размера оплаты труда на 10% с 1 июня, начало выплат на детей от 8 до 17 лет из малообеспеченных семей), оказало поддержку динамике реальных располагаемых доходов населения, снижение которых оставалось умеренным (-0,8% г/г в апреле–июне).

**7. Рост задолженности по кредитам** в июне ускорился до 0,5% м/м1 после 0,05% м/м в мае (в годовом выражении – замедление до 10,9% г/г после 11,7% г/г соответственно). В сегменте кредитования физических лиц (потребительские и ипотечные кредиты) возобновился рост кредитного портфеля (+0,4% м/м в июне после -0,3% м/м в мае). Рост корпоративного кредитования ускорился до 0,5% м/м в июне после 0,2% м/м в мае благодаря улучшению динамики рыночного кредитования при продолжении реализации льготных кредитных программ.

ТАБЛИЦА 1. ПОКАЗАТЕЛИ ДЕЛОВОЙ АКТИВНОСТИ

в % к соотв. периоду предыдущего года	янв.-июн.22	IIкв22	июн.22	май.22	апр.22	Iкв22	март.22	фев.22	янв.22	2021	IVкв21	IIIкв21	IIкв21	Iкв21
<b>Экономическая активность</b>														
<b>ВВП<sup>1</sup></b>	-0,5	-4,0	-4,9	-4,3	-2,8	3,5	1,3	4,1	5,7	4,7	5,0	4,0	10,5	-0,3
Сельское хозяйство	2,2	2,4	2,1	2,1	3,2	1,9	3,0	1,1	0,8	-0,9	6,7	-6,0	-0,3	0,0
Строительство	4,0	3,5	0,1	3,6	7,9	4,5	5,9	5,0	1,6	6,0	6,4	3,7	10,6	2,9
Розничная торговля	-3,4	-9,8	-9,6	-10,1	-9,8	3,5	2,0	5,5	3,1	7,8	4,7	5,9	24,3	-0,8
Оптовая торговля	-6,8	-15,3	-18,3	-15,5	-11,9	3,3	-0,5	2,9	7,9	5,9	2,1	2,0	16,9	4,9
Платные услуги населению	4,5	0,4	0,2	1,2	0,9	7,8	4,0	8,2	11,6	16,7	12,6	16,4	53,2	-3,2
Общественное питание	1,4	-4,2	-2,7	-5,2	-4,7	7,7	1,7	10,8	11,3	26,7	15,9	23,8	108,0	-1,7
Грузооборот транспорта	0,5	-2,9	-5,8	-1,7	-1,4	4,2	3,6	1,1	7,8	5,4	4,7	6,8	10,1	0,5
Инвестиции в основной капитал	-	-	-	-	-	12,8	-	-	-	7,7	7,6	7,9	11,0	3,3
Промышленное производство	2,0	-1,7	-1,8	-1,7	-1,6	5,9	3,0	6,3	8,6	5,3	7,1	6,0	9,6	-1,4
Добыча полезных ископаемых	4,2	0,0	2,3	-0,8	-1,6	8,5	7,8	8,7	9,1	4,8	10,5	9,0	7,5	-7,0
Обрабатывающие производства	0,7	-3,3	-4,5	-3,2	-2,1	5,1	-0,3	6,9	10,1	5,0	5,2	3,6	10,8	0,7
<b>Рынок труда и доходы населения</b>														
<b>Реальная заработная плата</b> в % к соотв. периоду предыдущего года	-0,9 <sup>2</sup>	-	-	-6,1	-7,2	3,1	3,6	2,6	1,9	4,5	2,8	2,0	5,5	1,6
<b>Номинальная заработная плата</b> в % к соотв. периоду предыдущего года	12,9 <sup>2</sup>	-	-	10,0	9,4	15,0	20,9	12,0	10,8	11,5	11,3	9,0	11,8	7,2
<b>Реальные денежные доходы</b> в % к соотв. периоду предыдущего года	-1,4	-1,9	-	-	-	-1,0	-	-	-	3,1	0,0	8,2	8,1	-3,8
<b>Реальные располагаемые денежные доходы</b> в % к соотв. периоду предыдущего года	-0,8	-0,8	-	-	-	-1,2	-	-	-	3,0	0,0	8,9	7,0	-4,0
<b>Численность рабочей силы</b> в % к соотв. периоду предыдущего года	-0,5	-0,5	-0,5	-0,6	-0,3	-0,4	-0,7	-0,3	-0,3	0,6	0,5	0,5	0,9	0,4
млн чел.	74,8	74,9	74,9	74,9	74,9	74,7	74,5	74,8	74,8	75,3	75,6	75,6	75,3	75,0
млн чел. (SA)	75,1	75,1	75,1	75,1	75,1	75,2	75,0	75,2	75,3	-	75,2	75,3	75,5	75,5
<b>Уровень занятости и безработицы</b>														
<b>Численность занятых</b> в % к соотв. периоду предыдущего года	0,8	0,6	0,3	0,4	0,9	1,0	0,6	1,3	1,1	1,6	2,4	2,6	2,0	-0,6
млн чел.	71,7	71,9	72,0	71,9	71,9	71,5	71,4	71,7	71,5	71,7	72,3	72,2	71,5	70,8
млн чел. (SA)	72,1	72,1	72,0	72,1	72,1	72,1	72,0	72,2	72,1	-	72,0	71,9	71,7	71,4
<b>Численность безработных</b> в % к соотв. периоду предыдущего года	-22,8	-20,2	-17,5	-20,0	-22,9	-25,1	-24,1	-27,6	-23,6	-16,0	-29,2	-29,7	-16,7	21,4
млн чел.	3,1	3,0	3,0	2,9	3,0	3,1	3,1	3,1	3,3	3,6	3,2	3,4	3,7	4,2
млн чел. (SA)	3,1	3,0	3,0	3,0	3,0	3,1	3,0	3,0	3,2	-	3,2	3,4	3,8	4,1
<b>Уровень занятости</b> в % к населению в возрасте 15 лет и старше (SA)	60,1	60,1	60,1	60,1	60,1	60,0	59,9	60,1	60,0	-	59,8	59,5	59,3	58,9
<b>Уровень безработицы</b> в % к рабочей силе	4,1	4,0	3,9	3,9	4,0	4,2	4,1	4,1	4,4	4,8	4,3	4,4	4,9	5,6
SA	4,1	4,0	4,0	4,0	4,0	4,1	4,1	4,0	4,2	-	4,3	4,5	5,0	5,5

Источник: Росстат, расчеты Минэкономразвития России

<sup>1</sup>Оценка Минэкономразвития России<sup>2</sup>Данные за январь-май 2022 г.

ТАБЛИЦА 2. ПОКАЗАТЕЛИ ПРОМЫШЛЕННОГО ПРОИЗВОДСТВА

в % к соотв. периоду предыдущего года	январь-июнь.22	июль.22	август.22	сентябрь.22	октябрь.22	ноябрь.22	декабрь.22	январь.22	февраль.22	март.22	апрель.22	май.22	июнь.22	2021	I кв.21	II кв.21	III кв.21	IV кв.21	
<b>Промышленное производство</b>	2,0	-1,7	-1,8	-1,7	-1,6	5,9	3,0	6,3	8,6	5,3	7,1	6,0	9,6	1,4					
<b>Добыча полезных ископаемых</b>	4,2	0,0	2,3	-0,8	-1,6	8,5	7,8	8,7	9,1	4,8	10,5	9,0	7,5	-7,0					
добыча угля	-1,9	-3,6	0,0	-4,0	-6,5	-0,3	-4,7	1,6	2,7	7,6	8,8	5,1	7,2	9,3					
добыча сырой нефти и природного газа	2,6	-2,1	0,3	-3,0	-3,6	7,4	7,0	7,9	7,4	2,7	8,4	7,6	5,4	-9,4					
добыча металлических руд	-1,3	-3,2	-4,3	-3,6	-1,5	0,7	-1,0	1,2	2,2	0,9	2,2	1,8	-0,5	-0,1					
добыча прочих полезных ископаемых	6,9	9,8	20,1	0,5	6,0	3,4	11,4	-7,2	7,5	10,8	-10,6	13,9	55,6	2,3					
предоставление услуг в области добычи полезных ископаемых	14,2	9,2	8,2	12,3	7,1	20,0	15,7	19,0	27	17,6	38,4	19,5	12,3	-4,2					
<b>Обрабатывающие производства</b>	0,7	-3,3	-4,5	-3,2	-2,1	5,1	-0,3	6,9	10,1	6,0	5,2	3,6	10,8	0,7					
пищевая промышленность	1,8	-0,3	0,0	0,1	-0,9	4,1	1,9	4,5	6,3	3,9	6,3	4,9	3,5	0,6					
в т.ч.																			
пищевые продукты	1,4	-0,4	1,0	-0,2	-2,0	3,2	1,1	3,9	5,0	3,2	5,4	4,0	3,7	-0,7					
напитки	9,4	7,0	3,1	8,0	10,6	12,5	11,7	9,8	16,9	8,6	13,5	11,7	2,6	6,8					
табачные изделия	-16,4	-24,4	-32,3	-22,7	-18,5	-8,0	-16,3	-0,9	-5,1	1,9	-0,7	-1,1	2,8	7,0					
легкая промышленность	-2,5	-5,9	-5,4	-4,4	-7,6	1,2	0,8	-0,5	4,0	6,0	2,2	1,1	18,3	4,3					
в т.ч.																			
текстильные изделия	-3,9	-6,4	-7,9	-4,8	-6,5	-1,4	-4,4	-4,2	5,7	7,5	2,2	2,8	15,6	11,7					
одежда	-2,8	-7,0	-5,1	-6,2	-9,4	1,9	3,8	-0,1	2,2	3,0	-0,8	-3,2	15,0	1,8					
кожа и изделия из нее	1,2	-1,8	-1,7	1,8	-4,8	4,5	2,9	5,4	5,9	11,4	10,6	9,8	32,7	-3,0					
древеснообрабатывающий комплекс	1,6	-3,3	-5,4	-4,4	0,1	7,0	2,6	6,5	10,7	8,7	9,3	8,6	14,9	2,3					
в т.ч.																			
обработка древесины и производство изделий из нее	-3,3	-9,8	-14,6	-10,7	-3,9	3,8	-0,2	7,3	5,0	7,9	4,8	5,5	18,6	3,8					
бумага и бумажные изделия	1,8	-2,9	-1,2	-4,4	-2,9	6,8	0,4	8,1	12,9	9,2	10,5	8,6	13,8	3,8					
деятельность полиграфическая и копирование носителей информации	14,6	12,9	5,3	12,7	21,3	16,5	18,0	13,1	18,8	9,1	17,2	16,8	8,3	-6,6					
производство кокса и нефтепродуктов	-1,2	-5,3	-0,5	-5,5	-10,0	3,0	-5,2	5,8	9,2	3,6	6,7	5,1	8,5	-6,6					
<b>Химический комплекс</b>	3,0	-1,3	-3,6	-0,4	0,2	7,5	7,3	10,8	4,8	7,1	5,4	4,0	9,1	10,9					
в т.ч.																			
химические вещества и химические продукты	-1,5	-6,3	-7,7	-5,1	-6,1	3,4	-0,5	7,5	3,8	6,0	5,1	4,3	6,9	5,7					
лекарственные средства и медицинские материалы	26,5	25,9	16,5	29,4	31,9	27,0	46,6	27,7	6,8	11,5	9,5	3,4	-0,1	39,4					
резиновые и пластмассовые изделия	1,6	-3,7	-3,8	-6,4	-0,9	7,6	5,4	10,0	7,8	7,7	3,5	3,5	17,4	7,9					
производство прочих неметаллической минеральной продукции	7,0	3,2	2,3	2,6	4,8	12,3	9,2	15,4	13,2	7,5	9,7	7,1	13,8	-2,3					
<b>Металлургический комплекс</b>	0,7	-3,5	-9,0	-4,3	3,6	6,0	1,3	3,3	17,6	2,0	3,3	1,1	8,3	-4,3					
в т.ч.																			
металлургия	0,5	-2,0	-6,4	-2,3	2,9	3,2	2,1	4,0	3,5	1,5	4,2	1,7	2,1	-2,6					
готовые металлические изделия	1,3	-6,1	-16,9	-10,5	5,9	14,7	-1,1	1,2	60,9	3,4	0,4	-0,6	27,2	-8,5					
<b>Машиностроительный комплекс</b>	-3,3	-9,0	-12,2	-6,5	-6,5	3,1	-7,8	8,8	15,6	9,7	4,7	3,0	26,1	12,7					
в т.ч.																			
компьютеры, электроника, оптика	11,8	11,5	-12,0	36,2	20,3	12,2	14,5	5,8	16,3	7,9	11,4	-5,4	21,9	7,4					
электрооборудование	-4,1	-7,4	-2,0	-12,7	-8,2	-0,6	-11,0	1,3	13,8	6,3	5,5	0,6	14,0	6,7					
машины и оборудование, не вкл. в другие группы	10,9	3,8	-2,0	0,3	12,6	19,4	14,4	19,2	27,5	13,8	16,6	16,0	18,3	2,7					
автотранспортные, прицепы и полуприцепы	-39,6	-63,1	-62,2	-86,0	-61,5	-14,0	-45,5	2,2	15,7	13,8	-7,5	0,3	72,3	15,3					
прочие транспортные средства и оборудование	-2,3	-2,8	5,2	-8,6	-6,6	-1,6	-14,1	11,8	9,7	7,9	-0,2	4,8	19,2	22,2					
<b>Прочие производства</b>	2,9	1,4	0,6	0,5	2,9	4,5	-2,8	7,3	13,9	2,2	-4,8	-1,6	16,9	4,6					
в т.ч.																			
мебель	4,9	1,2	-7,0	4,1	6,8	8,6	5,7	16,6	3,3	14,1	-2,5	6,1	48,7	21,3					
прочие готовые изделия	3,9	-1,1	4,3	-5,4	-1,4	9,1	7,6	5,9	15,3	4,2	-0,9	-3,1	14,9	10,7					
ремонт и монтаж машин и оборудования	2,3	1,6	1,7	0,8	2,7	2,9	-6,3	5,5	16,0	-0,7	-5,9	-3,1	10,2	0,2					
<b>Обеспечение электроэнергией, газом и паром</b>	0,7	2,0	-0,2	4,0	2,0	-0,2	1,5	-4,2	2,0	6,8	4,5	7,8	7,0	8,3					
<b>Водоснабжение, водоотведение, утилизация отходов</b>	-2,5	-8,8	-14,2	-4,4	-8,0	4,9	7,2	6,9	0,4	15,8	8,9	13,7	29,5	12,6					

Источник: Росстат; расчеты Микромониторинга России



ТАБЛИЦА 3. ПОКАЗАТЕЛИ КРЕДИТНОЙ АКТИВНОСТИ И ФИНАНСОВЫХ РЫНКОВ

	Июл.22	июн.22	май.22	апр.22	мар.22	фев.22	яно.22	2021	IVкв21	IIIкв21	IIкв21	Iкв21	
Цена на нефть «Юралс» (средняя за период, долл. США за баррель)	80,6	90,2	80,0	71,0	90,5	91,3	93,7	86,4	69,1	78,2	71,2	67,2	60,0
Курс доллара (в среднем за период)	66,0	57,2	64,6	77,8	84,7	103,7	77,3	75,9	73,7	72,6	73,5	74,2	74,3
Ключевая ставка (на конец периода)	9,5	9,5	11,0	14,0	20,0	20,0	20,0	8,50	8,50	8,50	6,75	5,50	4,50
Процентные ставки (в % годовых)													
По рублевым кредитам нефинансовым организациям (свыше 1 года)			12,0	12,9	11,2	13,2	10,5	9,8	7,8	8,7	8,1	7,3	7,1
По рублевым жилищным кредитам			6,2	7,7	8,0	8,1	8,1	7,9	7,5	7,7	7,7	7,2	7,2
По рублевым депозитам физлиц (свыше 1 года)			6,2	8,3	6,5	9,6	8,1	7,7	5,3	6,7	5,6	4,6	4,2
Кредитование экономики (в % г/г с исключением валютной переоценки)													
Кредит экономике	12,0	10,9	11,7	13,4	17,2	17,0	18,0	16,5	12,9	15,5	14,1	12,5	9,4
Кредиты организациям	10,5	10,0	10,1	11,2	14,3	14,8	15,1	13,1	9,6	12,1	10,1	8,9	7,1
Жилищные кредиты	20,7	18,3	20,8	23,4	27,1	27,1	27,3	26,9	25,7	25,6	27,6	27,2	22,4
Потребительские кредиты	9,4	7,1	9,1	12,0	18,2	15,5	20,0	19,6	14,3	16,9	17,0	13,8	7,3
Выдачи жилищных рублевых кредитов (в % г/г)	-83,7	-53,6	-87,7	-70,6	13,8	4,0	18,1	25,9	28,1	3,4	3,6	108,5	43,2

## О ТЕКУЩЕЙ ЦЕНОВОЙ СИТУАЦИИ

На неделе с 16 по 22 июля 2022 г. снижение цен продолжилось и составило -0,08%. В годовом выражении темпы роста цен снизились до 15,30% г/г.

Основной вклад в снижение цен продолжают вносить продовольственные товары (-0,43%) за счет удешевления как плодоовощной продукции, так и других продуктов питания. В сегменте непродовольственных товаров на отчетной неделе снижение цен практически остановилось (-0,01%). Цены на бензин не изменились. В сегменте регулируемых и туристических услуг рост цен ускорился до 0,41%, в основном за счет удорожания авиабилетов.

### Потребительская инфляция с 16 по 22 июля

1. За неделю с 16 по 22 июля снижение цен продолжилось и составило -0,08% после -0,17% недель ранее. В годовом выражении темпы роста цен снизились до 15,30% г/г (неделей ранее: 15,39% г/г).

2. В секторе продовольственных товаров динамика цен сохранилась на уровне прошлой недели (-0,43% после -0,42% недель ранее). Несколько ускорилось удешевление плодоовощной продукции (-3,65% после -3,39%).

Продолжилось снижение цен на продукты питания, за исключением плодоовощной продукции (-0,02%, как и недель ранее), на фоне снижения цен на мясопродукты, масложировую и молочную продукцию, сахар, яйца, а также макаронные, крупяные и хлебобулочные изделия.

3. В сегменте непродовольственных товаров снижение цен практически остановилось (-0,01% за отчетную неделю после -0,09%). Замедлилось снижение цен на электро- и бытовые приборы, строительные материалы. Вместе с тем рост цен на легковые автомобили сменился околонулевым снижением (-0,01%). На автомобильный бензин фиксируется отсутствие роста цен после снижения, продолжавшегося девятнадцать недель подряд.

4. В сегменте регулируемых и туристических услуг темпы роста цен увеличились (0,41% после 0,03%) из-за возобновления удорожания перелетов в самолете (3,93% после -0,74% недель ранее), а также ускорившегося роста цен на услуги гостиниц и санаториев (0,34% и 0,37% соответственно).

### Мировые рынки

5. На неделе с 15 по 22 июля на мировых рынках продовольствия снижение цен замедлилось (-1,7% после -6,3% недель ранее). В годовом выражении в июле рост мировых цен составил 11,1% г/г. На отчетной неделе динамика цен на основные группы продовольственных товаров была разнонаправленной. Замедлилось снижение цен на

кукурузу (-6,9%) и пшеницу в США (-4,4%), вместе с тем возобновился рост котировок на пшеницу во Франции (+3,8%), соевые бобы (+5,5%) и пальмовое масло (+1,7%). Говядина и свинина продолжили дорожать (+2,9% и +3,3%).

При этом стоимость сахара-сырца резко сократилась (-6,6%), соевого масла – снижается (-1,2%) седьмую неделю подряд.

6. На мировом рынке удобрений снижение цен ускорилось (-3,9% после -0,7% недель ранее) за счет азотных удобрений, стоимость которых сокращается вторую неделю подряд (-10,1%). При этом цена на смешанные удобрения выросла (+2,4%) после стабилизации недель ранее. В годовом выражении в июле рост цен составил 21,3% г/г.

7. На мировом рынке черных металлов наблюдался незначительный рост цен (+0,5% после -6,5% недель ранее) за счет повышения стоимости лома черных металлов (+1,8%). Цены на железную руду, стальной прокат и арматуру не изменились. В годовом выражении в июле черные металлы подешевели на 25,0% г/г.

На рынке цветных металлов понижительный тренд сменился ростом (+7,3% после -6,8% недель ранее). Сильнее всего увеличилась стоимость никеля (+13,0%); цены на медь (+3,5%) и алюминий (+5,3%) росли медленнее. В годовом выражении в июле цветные металлы в среднем подешевели на 3,8% г/г.

## О ПОТРЕБИТЕЛЬСКОЙ ИНФЛЯЦИИ С 16 ПО 22 ИЮЛЯ (РОССТАТ)

	2022 год на 22 июля							2021 год
	Вес, %	г/г	с начала месяца	16 - 22 июля	9 - 15 июля	на 22 июля (с нач. года)	июнь (м/м)	июль (м/м)
<b>Индекс потребительских цен</b>	<b>100,0</b>	<b>15,30</b>	<b>-0,08</b>	<b>-0,08</b>	<b>-0,17</b>	<b>11,32</b>	<b>-0,35</b>	<b>0,31</b>
<b>Продовольственные товары</b>	<b>38,1</b>	<b>16,89</b>	<b>-1,27</b>	<b>-0,43</b>	<b>-0,42</b>	<b>11,11</b>	<b>-1,10</b>	<b>-0,50</b>
- без плодоовощной продукции	33,5	18,56	0,07	-0,02	-0,02	12,50	0,20	0,43
- плодоовощная продукция	4,6	5,32	-10,86	-3,65	-3,39	1,04	-9,57	-6,87
<b>Непродовольственные товары</b>	<b>35,6</b>	<b>16,78</b>	<b>-0,19</b>	<b>-0,01</b>	<b>-0,09</b>	<b>12,70</b>	<b>-0,41</b>	<b>0,77</b>
- без бензина	31,3	18,55	-0,21	-0,01	-0,10	14,42	-0,44	0,78
- бензин автомобильный	4,4	4,00	-0,04	0,00	-0,01	0,32	-0,14	0,70
<b>Услуги (туристические и регулируемые)*</b>	<b>13,3</b>	<b>11,65</b>	<b>4,35</b>	<b>0,41</b>	<b>0,03</b>	<b>7,38</b>	<b>1,46</b>	<b>1,61</b>
<b>Услуги (июнь)</b>	<b>26,3</b>	<b>10,17</b>	-	-	-	-	0,88	-
<b>Основные социально значимые продовольственные товары</b>								
<b>Мясо и птица</b>								
Баранина	0,1	11,07	0,42	0,24	-0,09	9,44	0,66	-0,20
Говядина	0,7	23,61	-0,03	0,02	-0,02	14,03	0,26	0,42
Свинина	0,8	7,46	-0,18	-0,24	0,17	0,27	-1,49	0,71
Куры	1,0	11,53	-0,86	-0,32	-0,35	1,51	-0,86	0,42
<b>Хлеб и хлебобулочные изделия, крупы, мука</b>								
Рис	0,2	40,89	0,08	-0,01	0,06	30,70	1,85	0,43
Хлеб	0,7	17,54	0,05	-0,04	-0,01	11,30	0,75	0,55
Пшеница	0,0	10,70	-0,89	-0,40	-0,36	8,36	-0,32	-0,10
Мука	0,8	25,12	-0,87	-0,59	-0,26	13,88	0,04	0,47
Крупа гречневая	0,2	33,11	-2,63	-0,87	-0,62	15,76	-1,51	1,04
<b>Прочие продовольственные товары</b>								
Масло сливочное	0,7	25,58	-0,12	-0,06	-0,15	15,09	0,32	0,29
Вермишель	0,1	26,45	-0,56	-0,14	-0,14	15,38	-0,39	0,56
Молоко	1,0	22,21	-0,41	-0,23	-0,24	12,94	-0,68	0,30
Сахар	0,4	43,86	-2,53	-0,29	-0,66	32,04	-7,44	0,48
Рыба	0,2	6,53	-0,21	-0,33	-0,22	6,12	-0,21	0,47
Масло подсолнечное	0,4	15,36	-1,22	-0,37	-0,42	11,99	-0,01	0,44
Чай	0,2	26,60	-0,71	-0,43	-0,03	22,89	0,05	-0,07
Соль	0,1	33,26	-0,22	-0,44	0,17	29,10	0,86	0,84
Яйца	0,6	3,10	-3,87	-1,17	-1,64	-18,16	-3,84	-2,17
<b>Детское питание</b>								
Консервы мясные	0,01	21,06	0,48	0,35	0,12	15,51	1,03	1,12
Консервы овощные	0,02	24,19	0,16	0,25	0,47	18,59	0,57	0,67
Смеси сухие молочные	0,05	18,99	0,24	-0,04	0,08	17,54	0,31	0,37
Консервы фруктово-ягодные	0,03	21,68	0,52	-0,24	0,12	16,34	-0,09	0,50
<b>Фруктово-овощная продукция</b>								
Лук	0,1	45,68	-1,79	-0,18	0,30	64,03	-9,84	-8,09
Томаты	0,5	11,29	-9,40	-2,08	-2,32	-24,45	-28,26	-17,91
Яблоки	0,6	18,18	-5,06	-2,31	-1,56	34,67	1,77	0,91
Огурцы	0,6	3,36	-2,11	-2,89	-1,25	-43,89	-19,79	-19,49
Морковь	0,1	-27,99	-9,25	-3,39	-2,16	26,75	-11,69	-4,56
Капуста	0,2	-14,00	-26,30	-5,86	-8,02	-30,94	-31,50	10,80
Картофель	0,4	-2,20	-22,56	-7,48	-8,46	1,97	-6,14	-20,29
<b>Отдельные непродовольственные товары</b>								
Медикаменты	2,2	10,31	-0,19	0,02	-0,21	11,95	-0,75	0,34
Бензин	4,4	4,00	-0,04	0,00	-0,01	0,32	-0,14	0,70
Автомобиль отечественный	0,9	41,17	0,00	0,00	0,00	28,64	0,00	2,44
Автомобиль иностранный	2,4	45,81	-0,02	-0,02	0,06	38,66	0,03	1,11
Строительные материалы	1,2	-0,81	-3,75	-1,03	-1,41	-5,11	-2,37	5,14

\*по сопоставимым ценам июля

## О МИРОВЫХ ЦЕНАХ С 15 ПО 22 ИЮНЯ

	2022 г.									21/20
	с начала июля	22.07.2022	15.07.2022	15 - 22 июля	8 - 15 июля	июль (с нач. года)	июль (2/2)	июль (М/М)	июль (М/М)	
<b>Продовольствие</b>										
Пшеница (Чикаго 1 мес фьючерс), долл/т	-14,1	<b>279</b>	292	-4,4	-10,9	-1,5	24,2	-18,6	-11,5	27,7
Пшеница (Франция 1 мес фьючерс), долл/т	-9,3	<b>341</b>	328	3,8	-9,7	7,7	40,2	-13,5	-8,1	28,9
Кукуруза (Чикаго 1 мес фьючерс), долл/т	-24,4	<b>221</b>	238	-6,9	-22,4	-5,2	10,9	-11,6	-3,5	60,0
Белый сахар (Межконтинентальная биржа фьючерс), долл/т	-6,0	<b>523</b>	599	-12,6	5,2	5,3	26,9	0,0	3,4	25,4
Сахар-сырец (Межконтинентальная биржа фьючерс), долл/т	-3,3	<b>394</b>	422	-6,6	0,7	-5,2	5,2	-0,7	-2,9	38,6
Соевые бобы (Чикаго 1 мес фьючерс), долл/т	-8,1	<b>527</b>	500	5,5	-10,2	8,0	2,9	-12,5	0,5	44,4
Соевое масло (Чикаго 1 мес фьючерс), долл/т	-17,3	<b>1275</b>	1291	-1,2	-8,6	2,7	-7,7	-20,3	-7,4	85,1
Канадский рапс (Межконтинентальная биржа фьючерс), долл/т	-12,4	<b>621</b>	647	-4,0	-5,8	-22,5	-5,9	-16,9	-8,9	75,0
Пальмовое масло (Роттердам CIF Малайзия/Индонезия), долл/т	-21,3	<b>1185</b>	1165	1,7	-12,4	-9,2	9,8	-17,8	-3,4	69,8
Говядина (Чикаго 1 мес фьючерс), долл/т	4,6	<b>4002</b>	3888	2,9	2,7	8,8	11,0	1,5	9,0	10,8
Свинина (Чикаго 1 мес фьючерс), долл/т	8,8	<b>2617</b>	2533	3,3	1,8	45,7	4,6	3,3	4,4	53,3
<b>Индекс продовольственных цен ФАО</b>										
м/м	-	-	-	-	-	-	-	-	-2,3	-
г/г	-	-	-	-	-	-	-	-	23,1	28,1
<b>Удобрения</b>										
Смешанные удобрения (диаммонийфосфат), Чикаго фьючерс, долл/т	-0,3	<b>760</b>	743	2,4	0,0	5,0	21,9	-4,1	-1,0	92,1
Азотные удобрения (мочевина), Чикаго фьючерс, долл/т	-10,5	<b>481</b>	535	-10,1	-1,4	-37,1	20,7	1,6	-16,2	113,3
<b>Черные и цветные металлы</b>										
Железная руда (фьючерс Даянь), долл/т	-17,9	<b>98</b>	98	0,0	-14,0	-7,3	-41,6	-16,3	1,7	12,4
Лом черных металлов (фьючерс LME), долл/т	4,8	<b>392</b>	385	1,8	-5,1	-16,2	-20,7	-0,7	-20,9	63,0
Арматура (фьючерс LME), долл/т	-1,4	<b>683</b>	683	0,0	-0,4	-2,4	-6,9	-3,8	-13,6	53,9
Прокат (фьючерс Китай LME), долл/т	-13,6	<b>596</b>	596	0,0	-6,7	-22,0	-30,8	-12,9	-6,3	71,9
Алюминий (фьючерс LME), долл/т	1,0	<b>2469</b>	2344	5,3	-3,8	-12,1	-4,1	-7,3	-9,6	43,5
Медь (фьючерс LME), долл/т	-10,3	<b>7411</b>	7158	3,5	-8,3	-23,8	-20,3	-16,7	-3,4	50,2
Никель (фьючерс LME), долл/т	-1,4	<b>22374</b>	19802	13,0	-8,2	7,8	13,0	-17,9	-8,8	33,3

### Выводы и перспективы российской экономики

Основные макроэкономические показатели России в период 2000 - 2022 годы были положительными. За исключением периодов мировых кризисов 2009 (-7,8%), 2015 (-2,0%) и 2020 (-2,7%) средний ежегодный прирост ВВП составлял +4,6%. Рост показателей в 2021 году демонстрировал восстановление экономики после кризисного спада 2020 пандемийного года. В 2022 году налицо негативные тенденции, выразившиеся в стремительном росте инфляции, высокой задолженности организаций и физических лиц, снижении реальных доходов населения.

Пандемия 2020 года принесла с собой остановки работы многих предприятий и отраслевые дисбалансы в мировой экономике и логистике, что привело к экономически необеспеченному росту денежной массы, росту инфляции и росту задолженности предприятий, организаций и физических лиц во всех странах. Раздача денег и дешевых



кредитов населению и бизнесу в связи с коронавирусной пандемией в 2020-2021 годах повлекла за собой: с одной стороны - восстановление спроса на энергию, сырье и все другие товары и стимулировало начало восстановления мировой экономики, с другой – значительное увеличение денежной массы и снижение объемов строительства в начале 2020 года, что привело к взрывному спросу и росту цен на рынке жилой недвижимости. Дисбалансы между отраслями и нарушение логистических связей, неизбежно возникшие в связи с этим, а также в связи с введением Западом экономической и политической блокады против России, требуют роста обслуживаемой денежной массы, что вызывает инфляцию. Резкое ужесточение государством кредитной политики повышением ключевой ставки в целом сдержало инфляцию, но и тормозит кредитование и развитие бизнеса. В этих условиях государство принимает адресные меры финансовой поддержки и контроля, госрегулирования, стимулирования, помощи и поддержки производящих и других перспективных отраслей и предприятий, восстановление и развитие которых станет основой развития остальных отраслей экономики. Структурная перестройка экономики потребует времени и средств, что отрицательно отразится на занятости и доходах бизнеса и населения в ближайшие 3-5 лет. Для большинства населения более востребованными будут продукты питания и промышленные товары первой необходимости, нежели товары роскоши. Элитарная прослойка общества сократится. Следовательно, активность и спрос на рынке недвижимости снизятся, цены будут постоянно корректироваться в соответствии с себестоимостью строительства, инфляцией и спросом.

Считаем, что перед лицом небывалого мирового экономического и политического кризиса, учитывая высокую обороноспособность, огромные ресурсные возможности, низкий государственный внешний долг и значительные накопленные средства Фонда национального благосостояния, Россия находится в менее уязвимом положении по сравнению с другими крупнейшими странами. Россия является и останется одной из самых влиятельных, политически и экономически стабильных и инвестиционно перспективных стран.

#### **Ситуация, тенденции и перспективы рынка недвижимости**

**По данным Росреестра за 2021 год:**

– общее количество зарегистрированных ипотечных сделок составило 3,8 млн. (+9,5% к 2020г.),

– договоров участия в долевом строительстве – 898,6 тыс. (+17%),

– на вторичном рынке жилья зарегистрировано 4,2 млн. сделок (+14,5%).

За 1 кв. 2022 года договоров участия в долевом строительстве – 247,1 тыс. (+30,2% к 1 кв. 2021г.),

ипотечных сделок – 862 тыс. (+2,3% г/г), сделок купли-продажи – 941 тыс. (+15% г/г).

#### **Тенденции и перспективы на рынке недвижимости**

1. Ресурсные возможности страны (кадровые, научные, энергетические, сырьевые) и крепкое государство, обеспечивающее национальную безопасность и внутреннюю стабильность, развитие территорий и инфраструктуры, а также лучшее положение России по сравнению с другими странами в условиях мирового экономического и политического кризиса, дают все возможности в ближайшее время восстановить финансовую стабильность и отраслевую сбалансированность экономики. Сокращение импортозависимости и бóльшая автономизация российской экономики в условиях исчерпания мировых природных ресурсов позволят рационализировать отраслевую структуру, обеспечить активность на всех рынках (включая рынок недвижимости) и стабильность роста доходов населения и бизнеса.

2. Большая территория страны и полная обеспеченность всеми необходимыми минералами дают широкую возможность развития промышленности стройматериалов, строительства жилья, складов, объектов торговли и сферы услуг, производственных цехов, коммунальных и других вспомогательных зданий, инженерной инфраструктуры и транспортных коммуникаций.

По мере повышения благосостояния народа предъявляются повышенные требования к качеству строительства, нормам жилой площади и функциональным свойствам зданий. По

мере восстановления сбалансированной отраслевой структуры экономики восстановится спрос на новые и реконструированные здания и помещения, востребованными будут качественные комфортабельные квартиры и индивидуальные жилые дома с возможностью онлайн-работы и полноценного отдыха, уличных прогулок и занятий спортом.

3. Ситуация с быстрым распространением пандемии и закрытием границ стран и показала большие перспективы развития внутреннего туризма, индустрии краткосрочного отдыха выходного дня, водного отдыха, что влечёт развитие и строительство отечественной рекреационной инфраструктуры (гостиницы, дома отдыха и санатории, пляжи и аттракционы, внутренние дороги, придорожный и прибрежный сервис, рекреационное благоустройство и инфраструктура населенных пунктов).

4. Следовательно, в условиях начала структурного экономического кризиса и высокой инфляции к вопросу приобретения недвижимости нужно подходить особенно взвешенно: имеющиеся избыточные средства смело можно инвестировать в необходимую недвижимость в перспективной плотной городской застройке (земельные участки, комфортабельные квартиры («первичку» и качественную «вторичку»), индивидуальные дома в городе и пригороде со всей инфраструктурой, перспективную коммерческую недвижимость (нежилые помещения в узловых городских зонах, склады с развитой инфраструктурой, энергетически обеспеченные цеха и комплексы).

Источники:

1. Социально-экономическое положение России  
<https://rosstat.gov.ru/storage/mediabank/osn-05-2022.pdf>,
2. <http://www.cbr.ru/>, [http://www.cbr.ru/statistics/macro\\_itm/svs/](http://www.cbr.ru/statistics/macro_itm/svs/),
3. [https://minfin.gov.ru/ru/performance/public\\_debt/external/structure/?id\\_38=69444-gosudarstvennyi\\_vneshnii\\_dolg\\_rossiiskoi\\_federatsii\\_2011-2022\\_gg](https://minfin.gov.ru/ru/performance/public_debt/external/structure/?id_38=69444-gosudarstvennyi_vneshnii_dolg_rossiiskoi_federatsii_2011-2022_gg).
4. <https://romir.ru/studies/ceny-na-tovary-fmcg-za-god-vyrosli-na-17>,

**Анализ влияния общей политической и социально-экономической обстановки в стране и регионе расположения объекта оценки на рынок оцениваемого объекта, в том числе тенденций, наметившихся на рынке, в период, предшествующий дате оценки**

**Основные экономические и социальные показатели Московской области  
О социальном и экономическом положении Московской области  
за январь-июнь 2022 года**

	<b>Фактически</b>	<b>К соответствующему периоду предыдущего года, %</b>
Индекс промышленного производства <sup>2</sup>		
июнь 2022 года в % к маю 2022 года	117,0	x
январь-июнь 2022 года в % к январю-июню 2021 года	105,0	x
Оборот организаций, миллионов рублей	9011763,8	109,6 <sup>3</sup>
Объем отгруженных товаров собственного производства, выполненных работ и услуг собственными силами по видам экономической		

<sup>2</sup> Индекс промышленного производства исчисляется по видам деятельности «Добыча полезных ископаемых», «Обрабатывающие производства», «Обеспечение электрической энергией, газом и паром; кондиционирование воздуха», «Водоснабжение; водоотведение, организация сбора и утилизации отходов, деятельность по ликвидации загрязнений» на основе данных о динамике производства важнейших товаров-представителей (в натуральном и стоимостном выражении). В качестве весов используется структура валовой добавленной стоимости по видам экономической деятельности 2018 базового года.

<sup>3</sup> Темп роста в фактических ценах.

деятельности, миллионов рублей:		
добыча полезных ископаемых	7620,7	140,3 <sup>2</sup>
обрабатывающие производства	1876654,5	112,8 <sup>2</sup>
обеспечение электрической энергией, газом и паром; кондиционирование воздуха	180146,9	101,7 <sup>2</sup>
водоснабжение; водоотведение, организация сбора и утилизации отходов, деятельность по ликвидации загрязнений	64085,2	108,4 <sup>2</sup>
Производство продукции животноводства в хозяйствах всех категорий:		
скот и птица в живом весе, тыс. тонн	167,4	103,9
молоко, тыс. тонн	360,3	100,3
яйца, миллионов штук	73,3	105,1
Индекс потребительских цен и тарифов на товары и услуги населению:		
июнь 2022 года в % к маю 2022 года	99,83	x
июнь 2022 года в % к июню 2021 года	117,56	x
Среднемесячная начисленная заработная плата работников организаций, за май 2022 года, рублей	67118,5	106,3
май 2022 года в % к апрелю 2022 года	98,2	x
за январь-май 2022 года	67021,0	111,4
Среднемесячная начисленная заработная плата работников организаций, не относящихся к субъектам малого предпринимательства, за май 2022 года, рублей	75821,9	107,2
май 2022 года в % к апрелю 2022 года	99,2	x
за январь-май 2022 года	74728,6	111,4
Стоимость условного (минимального) набора продуктов питания, входящих в потребительскую корзину, в июне 2022 года, рублей	6633,21	98,354
Численность официально зарегистрированных безработных на конец июня 2022 года, человек	22334	102,11
Уровень зарегистрированной безработицы на конец июня 2022 года, в процентах	0,5	x
Грузооборот автомобильного транспорта организаций, не относящихся к субъектам малого предпринимательства, миллионов тонно-километров	5140,2	121,3
1 Пассажиروоборот автобусов (по маршрутам регулярных перевозок) за июнь 2022 года, миллионов пассажиро-километров	738,2	106,3
за январь-июнь 2022 года	4140,2	111,3
июнь 2022 года в % к маю 2022 года	97,3	x
Просроченная задолженность по заработной плате на 1 июля 2022 года, тысяч рублей	28749	130,21

<sup>4</sup> К предыдущему месяцу.

2	Оборот розничной торговли, миллионов рублей		3
4	за январь-июнь 2022 года	1624598,6	88,95
5	за июнь 2022 года	268257,9	101,41,2
	Оборот оптовой торговли, миллионов рублей		
6	за январь-июнь 2022 года	4570213,9	86,92
7	за июнь 2022 года	750338,4	111,11,2
	Товарные запасы в организациях розничной торговли на 1 июля 2022 года		
	миллионов рублей	306242,7	101,21,2
	уровень запасов, дней торговли	52	100,01
8	Оборот общественного питания, миллионов рублей	63754,4	93,52
	Объем платных услуг, оказанных населению, миллионов рублей		9
10	за январь-июнь 2022 года	341192,2	107,02
11	за июнь 2022 года	50991,4	92,01,2
	Выполнено работ и услуг собственными силами организаций по виду деятельности «Строительство», миллионов рублей	288881,6	141,32
	Ввод в действие жилых домов за счет всех источников финансирования, тыс. кв. м. общей площади <sup>6</sup>	8254,2	225,9
	Строительство объектов социально-культурного назначения:		
1	культовые сооружения, единиц	1	100,0
2	спортивные сооружения с искусственным льдом		
3	площадь спортивных сооружений с искусственным льдом, кв. м	4847,0	97,9
4	количество, единиц	1	100,0
5	физкультурно-оздоровительный комплекс, единиц	1	-
6	спортивные залы, кв. м	6630,0	-
7	дошкольные образовательные организации, мест	1680	311,1
8	общеобразовательные организации, учебных мест	2900	42,3
	Сальдированный финансовый результат (прибыль минус убыток) организаций, не относящихся к субъектам малого предпринимательства,	577492,3	138,1

<sup>5</sup> В сопоставимых ценах.

<sup>6</sup> С учетом жилых домов, построенных на земельных участках, предназначенных для ведения садоводства.

за январь-май 2022 года, миллионов рублей в фактических ценах		
Задолженность организаций, не относящихся к субъектам малого предпринимательства, на конец мая 2022 года, миллионов рублей		
дебиторская	4020356,3	100,97
кредиторская	5249371,1	99,52
в том числе просроченная	60966,8	112,22
из общей суммы кредиторской задолженности - задолженность по платежам в бюджет	249475,3	109,52
в том числе просроченная	1469,5	95,02

Источник: <https://mosstat.gks.ru/folder/66241>

### **Анализ внешних факторов, влияющих на стоимость объекта оценки**

К внешним факторам, влияющим на стоимость объекта оценки относятся:

- Экономические;
- Социальные;
- Политические.

#### **Экономические факторы:**

1. Спрос. Спрос определяется предпочтениями потребителей, которые зависят от того, какие доходы приносит данный объект собственнику, в какое время, с какими рисками это сопряжено.

2. Доход (прибыль) объекта оценки от эксплуатации и перепродажи. Доход, который может получить собственник объекта, зависит от характера операционной деятельности и возможности получить прибыль от продажи объекта после использования. Прибыль от операционной деятельности, в свою очередь, определяется соотношением потоков доходов и расходов.

3. Продолжительность получения доходов. Большое значение для формирования стоимости объекта оценки имеет время получения доходов.

4. Риск, связанный с объектом. На величине стоимости неизбежно сказывается и риск как вероятность получения ожидаемых в будущем доходов.

5. Степень контроля над объектом (наличие имущественных прав). Одним из важнейших факторов, влияющих на стоимость, является степень контроля, которую получает новый собственник. Объект может приобретаться в индивидуальную частную собственность или, к примеру, на праве аренды. В силу того, что покупаются большие права (право собственности), стоимость и цена, как правило, будут выше, чем в случае покупки права аренды.

6. Ограничения, наложенные государством или другими лицами на объект (арест, сервитуты и пр.).

7. Соотношение спроса и предложения на аналогичные объекты. На рыночную стоимость любого объекта влияет соотношение спроса и предложения. Если спрос превышает предложение, то покупатели готовы оплатить максимальную цену. Верхняя граница цены спроса определяется текущей стоимостью будущих прибылей, которые может получить собственник от владения этим объектом.

#### **Социальные факторы:**

1. Наличие и развитость инфраструктуры.
2. Демографическая ситуация и др.

#### **Политические факторы:**

1. Состояние законодательства в области оценки, собственности, налогообложения и т.д.;
2. Политико-правовая ситуация в стране.

<sup>7</sup> К предыдущему месяцу.

Опыт показал, что в современных условиях при определении рыночной стоимости объекта оценки необходимо учитывать как внутренние, так и внешние факторы.

### **Рынок недвижимости, его структура и объекты**

Рынок недвижимости – сектор национальной рыночной экономики, представляющий собой совокупность объектов недвижимости, экономических субъектов, оперирующих на рынке, процессов функционирования рынка, т.е. процессов производства (создания), потребления (использования) и обмена объектов недвижимости и управления рынком, и механизмов, обеспечивающих функционирование рынка (инфраструктуры и правовой среды рынка). В соответствии с приведенным определением, структура рынка включает: объекты недвижимости

- субъекты рынка
- процессы функционирования рынка
- механизмы (инфраструктуру) рынка.

Для целей анализа рынка и управления его созданием и развитием объекты недвижимости необходимо структурировать, т.е. выделять те или иные однородные группы. В законодательных, нормативных, методических актах и документах применяется классификация объектов по различным основаниям: по физическому статусу, назначению, качеству, местоположению, размерам, видам собственности (принадлежности на праве собственности), юридическому статусу (принадлежности на праве пользования). По физическому статусу выделяют:

земельные участки;

- жилье (жилые здания и помещения);
- нежилые здания и помещения, строения, сооружения;

В соответствии с ЗК РФ земли в Российской Федерации по целевому назначению подразделяются на следующие категории: земли сельскохозяйственного назначения;

- земли населенных пунктов;
- земли промышленности, энергетики, транспорта, связи, радиовещания, телевидения, информатики, земли для обеспечения космической деятельности, земли обороны, безопасности и земли иного специального назначения; земли особо охраняемых территорий и объектов;

- земли лесного фонда;
- земли водного фонда;
- земли запаса.

Земельные участки в городах, поселках, других населенных пунктах в пределах их черты (земли особо охраняемых территорий и объектов) в соответствии с градостроительными регламентами делятся на следующие территориальные зоны: жилая;

- общественно-деловая;
- производственная;
- инженерных и транспортных инфраструктур;
- рекреационная;
- сельскохозяйственного использования;
- специального назначения;
- военных объектов;
- иные территориальные зоны.

- жилье (жилые здания и помещения):

- многоквартирные жилые дома, квартиры в них и др. помещения для постоянного проживания (в домах отдыха, гостиницах, больницах, школах и т.п.);

индивидуальные и двух - четырех семейные малоэтажные жилые дома (старая • застройка и дома традиционного типа - домовладения и нового типа – коттеджи, таунхаусы); коммерческая недвижимость:

- офисные здания и помещения административно-офисного назначения;

- гостиницы, мотели, дома отдыха;
  - магазины, торговые центры;
  - рестораны, кафе и др. пункты общепита;
  - пункты бытового обслуживания, сервиса.
- промышленная недвижимость:
- заводские и фабричные помещения, здания и сооружения производственного назначения; мосты, трубопроводы, дороги, дамбы и др. инженерные сооружения;
  - паркинги, гаражи;
  - склады, складские помещения.
- недвижимость социально-культурного назначения:
- здания правительственных и административных учреждений;
  - культурно-оздоровительные, образовательные, спортивные объекты;
  - религиозные объекты.

### **Сегментирование земельного рынка**

Земли в Российской Федерации по целевому назначению подразделяются на следующие категории:

- земли сельскохозяйственного назначения; - земли населенных пунктов;
- земли промышленности, энергетики, транспорта, связи, радиовещания, телевидения, информатики, земли для обеспечения космической деятельности, земли обороны, безопасности и земли иного специального назначения;
- земли особо охраняемых территорий и объектов;
- земли лесного фонда; - земли водного фонда;
- земли запаса.

Правовой режим земель определяется исходя из их принадлежности к той или иной категории и разрешенного использования в соответствии с зонированием территорий. В соответствии с законодательством возможен перевод земельного участка из одной категории в другую. Целевым назначением и разрешенным использованием образуемых земельных участков признаются целевое назначение и разрешенное использование земельных участков, из которых при разделе, объединении, перераспределении или выделе образуются земельные участки. Земельные участки могут быть выведены из оборота либо ограничены в обороте.

Земельные участки, отнесенные к землям, изъятым из оборота, не могут предоставляться в частную собственность, а также быть объектами сделок, предусмотренных гражданским законодательством. Земельные участки, отнесенные к землям, ограниченным в

обороте, не предоставляются в частную собственность, за исключением случаев, установленных федеральными законами. Каждый земельный участок, сведения о котором внесены в государственный кадастр недвижимости, имеет не повторяющийся во времени и на территории Российской Федерации государственный учетный номер (кадастровый номер).

Кадастровые номера присваиваются объектам недвижимости органом кадастрового учета. Все земельные участки, независимо от форм собственности, подлежат государственному кадастровому учету.

1 марта 2008 года вступил в силу Федеральный закон «О государственном кадастре недвижимости», в соответствии с которым создается единый систематизированный свод сведений о недвижимом имуществе. Объектами государственного кадастрового учета являются земельные участки, здания, сооружения, помещения, объекты незавершенного строительства.

## **Определение сегмента рынка, к которому принадлежит оцениваемый объект**

Согласно п. 10 ФСО № 7, для определения стоимости недвижимости оценщик исследует рынок в тех его сегментах, к которым относятся фактическое использование оцениваемого объекта и другие виды использования, необходимые для определения его стоимости.

Объектом оценки является: 1 Земельный участок, земли сельскохозяйственного назначения» с разрешенным использованием для сельскохозяйственного производства

Объекты оценки расположены: Россия, Московская обл., Подольский р-н, Лаговское/п, коммуникации отсутствуют. Инфраструктура района не развита.

Таким образом, можно сделать вывод, что Объект оценки относится к земельным участкам для сельскохозяйственного производства. На основании вышеизложенного, а также описания, приведенного в разделе 3. «Характеристика объекта оценки», альтернативные варианты использования оцениваемого объекта не рассматривались.

Учитывая, что Объекты оценки расположены по адресу Объекты оценки расположены: Россия, Московская обл., Подольский р-н, Лаговское/п, , далее проводится исследование рынка земельных участков в Московской области.

### **Обзор рынка земельных участков Московской области**

На 33 процента, по данным «Инком-Недвижимость», подорожали за год земельные участки в Подмосковье.

Средняя стоимость участков без подряда составляет сейчас 1,54 млн рублей (- 0,3% за месяц и + 33% за год).

Вторичные коттеджи стоят в среднем 29,8 млн рублей (- 8% за месяц и -9% за год), следует из обзора компании.

В продаже сейчас находится 13,37 тысячи коттеджей. Участков же продается 25,86 тысячи.

Как отмечают эксперты, рост стоимости участков без подряда связан с тем, что дешевые предложения быстро находят покупателей, а наиболее дорогие участки остаются в продаже. Кроме того, покупатели стали активней приобретать землю из-за дефицита предложения готовых домов на первичном рынке и переоцененности таких объектов на вторичном.

Источник: <https://www.mk.ru/economics/2022/07/13/zemelnye-uchastki-v-podmoskove-podorozhali-na-tret-za-god.html?ysclid=15unbiry2k420654541>

«Коронавирусный кризис» стимулировал рост спроса на загородную недвижимость. Интерес вырос не только к готовым домам, но и к земельным участкам. По различным оценкам, количество запросов за последние несколько месяцев выросло от 15 до 40%. Руководитель отдела продаж Объединенной группы риэлторских компаний (АН «ОГРК») Валерий Смольков рассказал о положении дел на рынке земельных участков в Московской области, которые предназначены для реализации промышленных и жилых проектов.

– Предложение земельных участков в Московской области в целом значительно превышает спрос. Наиболее сильно заметна «просадка» цен на земли сельхозназначения и на предназначенные для индивидуального жилого строительства. Участки такого формата и площадью от 10 до 50 га пользуются низким спросом из-за отсутствия новых проектов. Так, например, за весь 2019 года нам известно всего о 9 новых проектах со строительством домов и порядка 30 проектов – участки без подряда. При этом непонятно то, сколько из них окажется жизнеспособными.

Если говорить о стоимости земли для дачного строительства, то большие участки (от 10 Га до 50 Га) на расстоянии 30-50 км от МКАД продаются по цене от 30-70 тыс. рублей за сотку. Это в среднем.

Средняя стоимость участков сельскохозяйственного назначения, которые располагаются на расстоянии 50-100 км от МКАД начинается от 500 руб. за сотку и достигает 15 тыс. рублей за сотку.

Земли промышленного назначения на удалении в 15-50 км от МКАД и общей площадью от 50 до 250 га стоят от 70 до 230 тыс. рублей за сотку. Таких объектов достаточно много.



Например, только в нашей базе таких участков более 50. Их стоимостью разнятся от 15 до 500 млн рублей.

Если говорить об объеме предложения, то видимых изменений не произошло – участков для бизнеса, жилья достаточно и инвесторов есть «простор» для выбора площадки.

Кризис и пандемия, безусловно, внесут ценовые коррективы, но общая картина станет понятна уже в следующем году, так как рынок достаточно инертен. Об этом можно судить по тому как события развивались после кризиса 2008 года. Последствия того кризиса ощущаются до сегодняшнего дня и они до сих пор не очевидны.

Безусловно, спрос на земельные участки в апреле вырос, но я бы поставил под сомнение размер этого роста. Так, по некоторым оценкам он составляет от 15 до 40% – на мой взгляд, повышенный спрос является временным явлением и достигает отметки в 5-7%. Думаю, что к осени мы вернемся в прежнюю статистику.

В 2019 году участки в Московской области фактически показали отрицательную ценовую динамику. Так, земли сельскохозяйственного назначения и промназначения потеряли около 9-10%. В нынешнем году рынок не вышел на ценовое плато, поэтому по итогам года, скорее всего, мы ждем корректировку со знаком минус.

По нашей оценке никаких объективных причин для роста данного сегмента нет. При этом такая динамика актуальна, начиная с 2009 года. Сейчас нельзя говорить даже о стагнации цен – сейчас налицо дефляция. При этом такая динамика существует уже в течение 5 лет. Вероятно, что в нынешнем году ничего не изменится, а говорить о прогнозах на 2021 году преждевременно. Большинство участков и объектов явно переоценены.

Источник: <http://www.realto.ru/journal/articles/zemli-podmoskovya-budut-deshevet-ekspert/>

Источник: <https://pravozashit.ru/analiz-rynka-zemli-promnaznacheniya-moskovskoj-oblasti-2020.html>

Предложение участков в Московской области значительно превышает спрос, говорит Валерий Смольков, руководитель отдела продаж «Объединенной группы риэлторский компаний» (АН «ОГРК»). С кризиса 2008 г. ситуация на рынке земли грустная: существует только точечный спрос. И бизнес-активность год от года скорее уменьшается, чем увеличивается, добавляет Дмитрий Лебедев, председатель совета директоров Basis Investment Company.

Выбор на первый взгляд большой для разных проектов: складов или производств, магазинов или офисов, под строительство жилья, наконец, добавляет Константин Фомиченко, директор департамента индустриальной и складской недвижимости Knight Frank. Но, по оценке Ильи Терентьева, гендиректора УК «Русская сотка», в основном это участки сельскохозяйственного назначения (иногда уже с утвержденными ПЗЗ, тогда земля может использоваться для индивидуального жилищного строительства) – собственники держат землю в этом статусе в связи со сравнительно невысокими налогами (0,3% от кадастровой стоимости, если сельхозземли используются по назначению, 1,5% – если не по назначению), отсутствием инвестиций или предложений по развитию. По данным компании, в 30-километровой зоне от МКАД чаще встречаются переведенные в другой статус участки, например земли поселений или земли для размещения промышленных объектов, поэтому более-менее активный рынок сосредоточен в этой зоне.

В настоящее время не существует ресурса или единой площадки с данными, которые бы позволяли объективно оценить общий объем рынка земли в Московской области, а значительная часть информации в принципе не является публичной, говорит Лебедев. По оценке Максима Лещева, управляющего партнера Группы МЭТА, из примерно 1,5 млн га сельскохозяйственного назначения на территории Московской области около 300 000 га подготовлены к продаже.

Препятствует сделкам, по его словам, то, что часто эти земли находятся в залоге у банков и есть проблемы с кредиторами. Например, в залог участок банк брал при цене \$10 000 за сотку, а сейчас цена – 10 000 руб., а то и дешевле. Ряд крупных владельцев быть таковыми

перестал по разным причинам, некоторые закопались в еще большую непубличность, а между тем участков, которые не продаются годами, скопилось немало. Причины – завышенная стоимость, наличие обременений, невозможность использования участка по назначению, перечисляет Фомиченко. Владельцам таких активов остается либо снижать цену, либо искать варианты альтернативного использования, например действительно заняться сельским хозяйством или начать добывать песок, если есть такая возможность.

### **Дешевающий актив**

Чтобы был шанс продать участок, цена должна находиться на нижней границе рынка, а иногда и за ней на 5–10%, считает Терентьев: «Я знаю многих владельцев, которые не могут продать активы 5–7 и более лет. Они ежегодно снижают цену и уже жалеют, что не продали раньше. Это касается и земель промышленности, и земель поселений». Сейчас некоторые из тех, с кем его компания вела переговоры несколько лет назад по тому или иному участку, соглашаются отдать землю в управление под создание загородных поселков, тогда как прежде были категорически против этого. Несколько лет пытаются продать землю сельскохозяйственного и промышленного назначения и Basis Investment Company, но пока покупателей нет.

Впрочем, Смольков считает, что 80% участков все-таки продаются за 3–4 месяца, если собственник достаточно мотивирован и реально оценивает объект. Остальные 20% – абсолютный неликвид.

По данным ОГРК, цена земли сельскохозяйственного назначения в зоне 50–100 км от МКАД – от 500 до 15 000 руб. за сотку. Участки под дачное строительство (10–50 га) на удалении 30–50 км от МКАД в массовом сегменте стоят в среднем 30 000–70 000 руб. за сотку. Но 3–11 га, пригодные для поселков элитных (например, в районе Дарьино, Лызлово, Лайково, Лапино по Рублевскому шоссе), по данным Point Estate, уже идут по \$10 000–20 000 за сотку, на Николиной Горе – от \$25 000. В Покровском на Новорижском шоссе (23 км от МКАД) 20 га выставлены по цене 220 000 руб. за сотку. По подсчетам аналитиков «Авито недвижимости», сотка под ИЖС в Московской области по итогам апреля в среднем стоила 73 279 руб. Это на 8,4% дешевле, чем годом ранее (80 000 руб.) По итогам продаж в мае 2020 г. цена снизилась до 70 837 руб. (-3,3%).

Земли промышленного назначения на удалении в 15–50 км от МКАД и общей площадью от 50 до 250 га стоят от 70 000 до 230 00 руб. за сотку. Таких участков достаточно много. Например, в базе ОГРК их более 50, по цене от 15 млн до 500 млн руб. По данным Knight Frank, цена в индустриальных парках на востоке Московской области колеблется от 150 000 до 350 000 руб. за сотку в зависимости от того, насколько развита площадка, есть ли резиденты. Сергей Горяинов, руководитель департамента загородной недвижимости Point Estate, и Смольков считают, что земля продолжит дешеветь.

Требования покупателей изменились сильнее, чем привычки собственников. По словам Валерия Кузнецова, коммерческого директора RDI, с каждым годом запросы от девелоперов «становятся все более структурированными»: нужное целевое назначение и вид разрешенного использования участка, его соответствие ПЗЗ и др. Сильное влияние на рынок оказало введение в 2017 г. зон КУРТ (комплексного устойчивого развития территорий). Часть земель в Московской области попали под это регулирование, появились ограничения по площади застройки, высотности и т. д., объясняет Кузнецов. В результате выход полезной жилой площади на этих участках заметно уменьшился, интерес к ним упал. И только если ПЗЗ удастся изменить и повысить долю жилья, стоимость актива и спрос на него возрастают. Но сейчас это сложная процедура, говорит эксперт.

Подмосковье – зона рискованного земледелия, но некий спрос со стороны небольших сельхозпредприятий и фермерских хозяйств есть. Есть и предложение, например, в базе «Инвест-недвижимости» более 1500 таких участков в Московской и граничащей с ней Калужской, Тульской и Рязанской областях. До начала пандемии основными покупателями были профессиональные мелкие и средние сельхозпредприятия, фермеры, рассказывает гендиректор компании Галина Зарипова, но за время вынужденного карантина выросло

количество заявок от желающих приобрести сельхозземлю, чтобы выращивать продукты питания для семьи. Для этих целей спрашивают от 1 до 100 га, преимущественно по южным направлениям от Москвы. А среди покупателей и будущих фермеров все больше бывших владельцев бизнесов, в том числе связанных со строительством городской недвижимости, которые ничего не понимают в сельском хозяйстве, отмечает Зарипова.

### **Территории для бизнеса**

По словам Игоря Калинина, коммерческого директора проекта «Мой гектар», два типа участков пользуются стабильным спросом – это земли промышленного назначения, которые подходят под строительство заводов и производств, и земли под коттеджные поселки. Размер – от 5 до 50 га. Кузнецов, однако, считает интерес к участкам под технопарки, склады или производства минимальным. Попытки развивать промышленные кластеры предпринимаются, но довольно вяло, а во время пандемии и карантина о деловой активности вообще не идет речи, добавил Лебедев. Он напомнил, что участки под застройку складов активно продавались до 2008 г. и складов в аренду более чем достаточно.

Хотя, по словам Фомиченко, компании, которые приняли решение о покупке и прошли инвестиционные комитеты до начала пандемии, не приостановили работу по согласованию условий сделки, договоров купли-продажи. Но те, которые рассматривали приобретение участков в инвестиционных целях и еще не вошли в обязывающие соглашения, приостановили переговоры до снятия всех ограничений. Тем более что и до пандемии в последние годы это были не самые рентабельные инвестиции. Поэтому RDI планирует сама делать проекты, а не продавать землю, сообщил Кузнецов. Например, сейчас работают над концепцией технопарка у деревни Старосырово в новой Москве на 65 га, это займет около двух лет.

Лещев тем не менее заметил интерес к землям промышленного назначения со стороны малого бизнеса: компании покупают небольшие, от 30 соток до 1 га, участки (как правило, на территориях индустриальных парков) и строят производственно-складские базы, административные здания для собственных нужд или используют площадку для размещения дорожной техники.

МЕТА уже реализовала несколько проектов индустриально-складских парков (их собственники – юридические и физические лица, у которых с группой заключены договоры о совместной деятельности), где земля после межевания продается участками от 30 соток. «Большое Покровское» (15 км от МКАД по Киевскому шоссе, от 300 000 руб. за сотку) уже практически распродано. В «Новоселках» в 51 км от МКАД по Симферопольскому шоссе продаются участки от 50 соток под строительство производственных и складских комплексов, от 70 000 руб., в промпарке «Коробово» (8 км от МКАД по трассе А 105 Москва – Домодедово) – от 325 000 руб. за сотку под промышленно-складскую и офисно-торговую застройку. Продажи в «Коробово» начались в конце прошлого года, рассказывает Лещев, в начале этого года продали три участка, в разгар пандемии продажи остановились, покупатели пока стараются понять, что будет с экономикой дальше. Компания не планирует снижать цену, а в случае замедления продаж просто уменьшит площади минимальных участков с 30 до 20 соток и таким способом снизит стоимость лотов, говорит управляющий партнер Группы МЕТА.

По данным Knight Frank, земля под офисы или ритейл спросом не пользуется. Для торговых центров нужны участки вдоль федеральных трасс, на МКАД и в местах, где большой трафик, напоминает Зарипова, но, по словам Лещева, лучшие земли уже разобраны крупными торговыми сетями: «Речь может идти только о покупке небольших участков под строительство узкопрофильных магазинов». «В настоящее время интерес ритейлеров сконцентрирован на поиске нужных площадей внутри жилых кварталов», – добавляет Лещев.

И «несистемных» покупателей, по словам эксперта, немного. Как правило, они долго вынашивают в голове проект по строительству гоночной трассы, парка развлечений, конно-спортивного клуба и др., потом долго подбирают землю, но до сделки по разным причинам дело не доходит. Например, Калинин рассказывает о сорвавшейся сделке по покупке 115 га для строительства гостиничного комплекса с конным клубом – ее готовили полгода.

### **Только жилье**

Рынок загородной недвижимости за последние годы только терял покупателей, поэтому и активность девелоперов здесь минимальна. По словам Терентьева, 80% всех заключаемых сделок с землей под строительство коттеджных поселков – под проекты эконом-класса, где в розницу продаются участки без подряда. Пандемия, порушив многие бизнесы, вызвала даже некоторое оживление спроса на загородные дома, игроки этого рынка встрепенулись, интерес к участкам под коттеджные поселки уже выше, чем 1,5–2 года назад, говорит Сергей Горяинов, руководитель департамента загородной недвижимости Point Estate. У компании появились клиенты, которые рассматривают участки по 20–25 га или даже по гектару для создания совсем камерных поселков.

По словам Калинина, в январе-феврале у компании «Мой гектар» прошли три сделки, в двух случаях землю, 14 га и 35 га, купили под коттеджные поселки. Но в марте и апреле сделок не было – инвесторы взяли паузу. Калинин объясняет это тем, что инвестиции достаточно серьезные, от 50 млн руб.

Сергей Колосницын, директор департамента жилой недвижимости Penny Lane Realty, говорит, что некоторые лендлорды сейчас предприняли попытки заняться девелопментом и зовут риэлторов в консультанты: «Так и мы вместо того, чтобы содействовать в продажах, уже в роли консалтеров совместно разрабатываем с ними концепции проектов». В работе у компании сейчас 25 га на Рублево-Успенском, 18 га на Новорижском, 25 га на Дмитровском шоссе. Профессиональные игроки готовятся к оживлению загородного рынка, доволен Колосницын, ведь в последние годы «не с кем было работать».

Спрос на землю, в том числе под застройку поселками, вряд ли вырастет и после пандемии. Рынок все еще затоварен – несколько лет будут торговаться предложения, которые есть в наличии.

По оценке RDI, все эти процессы пока не отразились на рынке земли под ИЖС. Возможно, о каком-то влиянии можно будет говорить лишь во второй половине года, если получат развитие новые загородные тренды и (или) заработает ипотека на ИЖС – сейчас, по словам Кузнецова, официально банки предлагают такие кредиты, но на практике получить их крайне сложно: «Наши клиенты не раз сталкивались с этой проблемой, в итоге отказываясь от покупки участков».

Источник: <https://www.vedomosti.ru/realty/articles/2020/06/12/832498-zemlya-podmoskove-dlya-investorov>

Аннотация

У взрывного спроса на землю есть причины.

В начале 2022 года казалось, что стабильность вернется, но новый поворот в экономической ситуации не дал надолго замереть или расслабиться. Предприниматели в срочном порядке перестраивают свои стратегии, цепочки поставок и показатели выручки. Тем временем рынок земельных участков показывает не просто стабильный, а взрывной рост. Почему спрос на участки постоянно растет и не является ли тяга к земледелию возвратом к прошлому, рассказали эксперты проекта «Мой гектар».

### **Феномен своей территории**

По данным Росстата, в больших городах проживают лишь четверть населения нашей страны. Все остальные — жители малых городов, деревень и сел. Многие из них имеют свое личное подсобное или приусадебное хозяйство. Свой участок всегда помогал людям в любой кризис обеспечивать себя и свою семью самым необходимым, и эта тенденция вряд ли изменится.

«Если говорить о спросе на земельные участки — спрос на землю есть не в последние два года, а ровно столько, сколько существует наша компания, — комментирует ситуацию **Игорь Калинин**, директор департамента продаж проекта «Мой гектар». — «Коронавирусный кризис» и связанные с этим ограничения резко повысили спрос на земельные участки в Тверской и Московской областях. А теперь многие небезосновательно считают, что наличие своего участка это и есть самая безопасная жизненная стратегия. И не важно — есть у вас участок под выращивание продукции или как инвестиционный, цена на землю будет расти».

По мнению эксперта, то, что происходит в финансовой сфере, большинство людей заставляет либо скорее расстаться со своими деньгами, либо переждать.

«Центробанк повысил ставку, резко подорожали кредитные средства и ипотека, доллар как инструмент сохранения инвестиций сейчас мало кто рассматривает. Частные лица и инвесторы застыли: кто-то в оцепенении от происходящего, кто-то в нежелании принимать решения под действием паники. Постулат «Нельзя принимать решения с моменты паники» тоже отжил своё. Ожидание — худшая стратегия. Нужно учиться принимать решения в режиме фоновой тревоги. Кризис должен работать на вас. Одним из самых безопасных инструментов для инвестирования как была, так и остается земля», — говорит Игорь Калинин.

### **Прошлое или будущее**

Марк Твен писал: «Покупайте землю, её больше не производят». Цены на другие ресурсы могут колебаться в зависимости от их количества, а количество территорий ограничено, поэтому они и растут в цене. Еще один фактор — земля не только соратник, который поможет сохранить сбережения, она может обеспечить и свободу, и возможность жить вне стен городских квартир, а также открывает варианты для развития бизнеса. Как отмечают эксперты проекта «Мой гектар,» за последние две недели количество звонков в офис увеличилось в семь раз. Конечно, играют роль и макроэкономические факторы, но нельзя сбрасывать со счетов, что земля — это хорошее инвестиционное вложение.

Чтобы повысить рыночную стоимость участка, не нужно быть профессиональным девелопером. Специалисты проекта «Мой гектар» разработали универсальную стратегию, в ней по шагам расписано, что необходимо сделать, чтобы участок окупился и принес прибыль. Конечно, важно выбрать перспективный участок: в хорошем направлении, с транспортной доступностью, кроме этого, необходимо выполнить работы, которые принесут высокую добавленную стоимость. Все обозначенные мероприятия можно сделать самостоятельно или поручить сервисной компании. Например, в поселке «Князьи Горы», который имеет прекрасную транспортную доступность по Новорижскому шоссе и железной дороге, на старте продаж участок размером 1 гектар стоил 199 000 рублей. За 1,5 года в поселке произошло интенсивное развитие инфраструктуры, сейчас там есть и электричество, и внутрипоселковые дороги. Только за счет этих работ рыночная цена выросла до 1 миллиона рублей. Недавно собственник, который покупал участок под инвестиции и успел поставить межевые знаки, расчистить и вспахать землю, продал участок за 1 миллион 250 тысяч рублей.

Еще один пример — участки в «Усадьбе в Завидово», которые были проданы очень быстро за счет близости к национальному парку Завидово и всей его спортивной и рекреационной инфраструктуре. На старте продаж участки стоили от 399 000 рублей. Поскольку собственников было много, то в поселке быстро появились дороги, линии электропередачи. Сервисная компания поставила дом для управляющего — это здание, которое выполняет функции въездной группы, охраны, а также есть возможность хранить в нем технику и останавливаться на время работ. Всего за год цена участков в этом поселке выросла до 1 350 000 рублей.

### **Дополнительные факторы успеха**

У взрывного спроса на землю есть причины: загородную недвижимость восприняли как убежище во время пандемии. Драйвером интереса к загородным участкам стал переход многих на дистанционную работу. Кроме того, многие обратили внимание на вопросы здоровья и питания. Но это не все. Начиная с 2014 года государство планомерно поворачивалось в сторону продовольственной безопасности и импортозамещения, в связи с этим были приняты ряд важных инициатив. Была запущена программа сельской ипотеки, людям дали возможность использовать материнский капитал при строительстве домов. В июле 2021 года были внесены поправки в Земельный кодекс, которые разрешили строить дома в том числе на землях сельхозназначения. Появились гранты: «Семейная ферма», «Агростартап». В конце 2021 года был принят закон о сельском туризме, и Минсельхоз анонсировал, что предприятия в этой сфере получают субсидии и поддержку.

Сельское хозяйство — это основа безопасности страны. Так, 2 марта правительство Российской Федерации приняло решение о выделении Минсельхозу дополнительно 5 млрд рублей на реализацию механизма льготного кредитования АПК. Кроме этого, Минсельхоз готовит предложения по выделению из резервного фонда правительства бюджетных ассигнований для предоставления новых льготных краткосрочных кредитов.

### **Развивай участок, не выходя из дома**

В проекте «Мой гектар» отмечают, что готовы и к наплыву клиентов, и к работе с ними, потому что уже несколько лет активно занимаются автоматизацией работы. Сейчас можно онлайн не только посмотреть пролеты участков и их характеристики, не только оформить договор бронирования участка. Сейчас можно управлять землей онлайн. Для собственников создан личный кабинет землевладельца. Этот кабинет — автоматизированный способ дистанционно управлять участком, через него можно заказывать услуги по обработке земли, смотреть на график капитализации своего участка, но не только. На платформе созданы инструменты голосования по важным для поселка вопросам. Там же работает краудинвестинговая площадка, где люди могут объединиться ради общего проекта, например, по строительству пирса в поселке или установки большой спортивной площадки.

«Когда мне говорят, что переезд людей назад на землю — это скачок в прошлое, я улыбаюсь и стараюсь рассказать, как сейчас реально обстоят дела, — говорит Калинин Игорь. — До сих пор у людей много стереотипов о том, что сельское хозяйство — это фермер в калошах посреди поля. А ведь в современном сельском хозяйстве уже летают дроны, в теплицах с телефона настраиваются температура, освещение и полив. Давайте добавим сюда и то, что свой загородный участок и жизнь на земле — это экологично и полезно для здоровья, это объединяет многие семьи. Поэтому покупка земельного участка — это однозначно шаг в будущее».

На текущий момент идут продажи гектаров в поселке «Усадьба на Волге». Стартовые позиции более чем привлекательны: поселок расположен в хорошем месте, рядом береговая линия, хорошая транспортная доступность. Участок в первой зоне стоил 199 000 рублей. Вторым шагом были проведены работы по межеванию, вынос границ участка, подана заявка на электрификацию, заключен договор на строительство дорог, заказана расчистка и вспашка участка. Работы заняли около 6 месяцев, взнос собственников составил 97 320 рублей. Сейчас стоимость участка в первой зоне уже составляет 1 000 000 рублей. А в новой зоне продажи, где инфраструктуры еще нет, землю можно купить по цене 399 000 рублей.

Каждый, кто мечтает построить дом и поселок своей мечты, может присоединиться к проекту. С учетом внешней конъюнктуры цены на землю будут расти, а тот, кто примет решение, тот обеспечит себе и сохранение денег, и продовольственную безопасность.

<https://regnum.ru/news/3548800.html?ysclid=15unelaaku435339600>

### **Обзор рынка земельных участков**





Площади, предлагаемых на продажу земельных участков, варьируются от 0,8 до 5790 Га, в среднем площадь составляет 80 Га. Таким образом, можно сказать, что большая часть предложений представлена крупными земельными участками, спрос на которые не так велик.

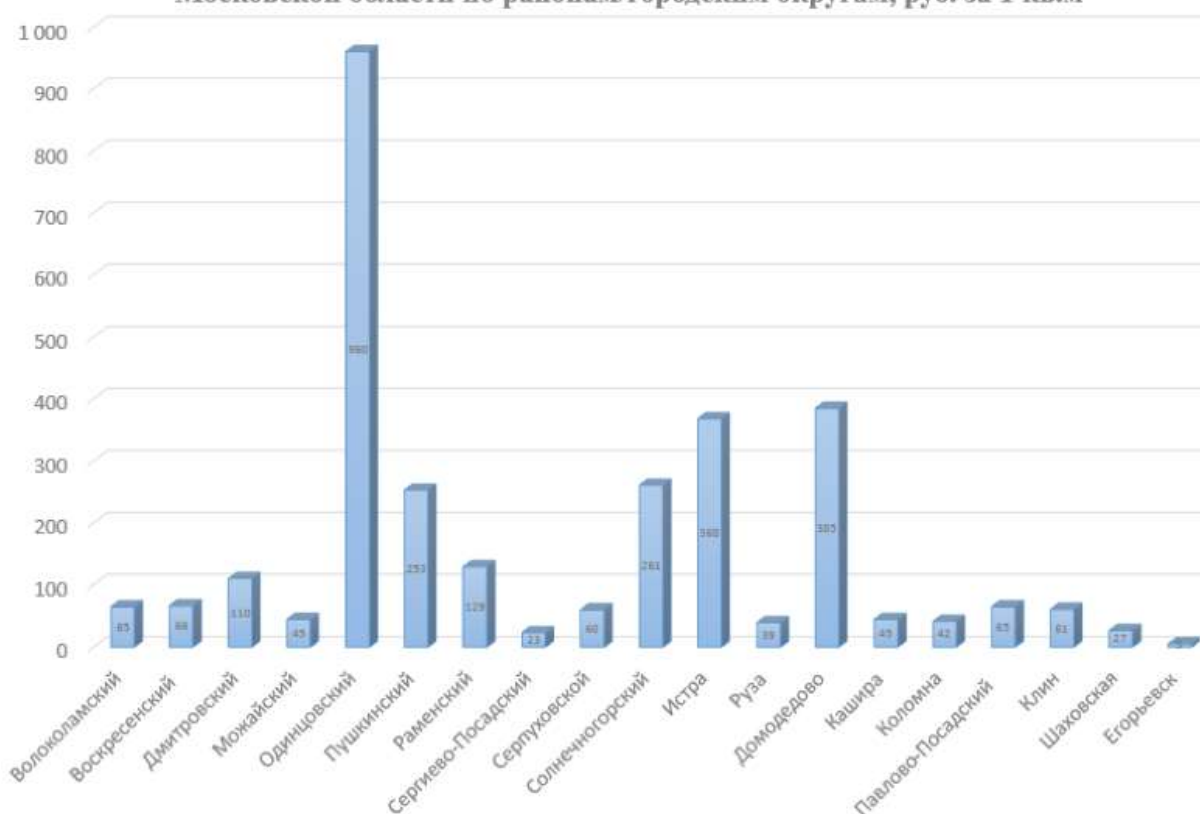
В таблице ниже, на основании проведенного анализа стоимости земельных участков сельскохозяйственного назначения выведены диапазоны стоимости за 1 кв.м земли в рублях, в зависимости от местоположения.

№ п.п.	Район, городской округ	Минимальное значение, руб. за 1 кв.м	Максимальное значение, руб. за 1 кв.м
1	Волоколамский	50	100
2	Воскресенский	20	150
3	Дмитровский	23	500
4	Ленинский	80	670
5	Можайский	7	161
6	Ногинский	30	313
7	Одинцовский	91	2 264
8	Пушкинский	120	493
9	Раменский	25	340
10	Сергиево-Посадский	8	40
11	Серпуховской	33	104
12	Солнечногорский	16	500
13	Талдомский	1	25
14	Истра	150	1 580
15	Руза	18	71
16	Наро-Фоминск	30	84
17	Чехов	42	494
18	Домодедово	57	1 439
19	Ступино	25	77
20	Кашира	10	70
21	Серебряно-Прудский городской округ	10	18
22	Коломна	11	97
23	Озеры	34	80
24	Луховицы	20	192
25	Павлово-Посадский	24	150
26	Егорьевск	1	10
27	Шатура	11	11
28	Клин	20	114
29	Шаховская	4	57

Из приведенной выше таблицы, видно, что по максимальной стоимости предлагались земельные участки в Одинцовском районе по стоимости 2 264 руб. за 1 кв.м, а по минимальной стоимости предлагались в Талдомском районе по стоимости 1 руб. за 1 кв.м. Данная тенденция обусловлена влиянием на стоимость таких факторов, как удаленность от Москвы, социально-экономическое развитие района, транспортная инфраструктура, наличие коммуникаций, площадь и прочие факторы.



**Среднее значение стоимости земельных участков с/х назначения  
Московской области по районам/городским округам, руб. за 1 кв.м**



По данным мониторинга цен на конец января 2018 года, самая высокая средняя цена предложения на земельные участки сельскохозяйственного назначения сложилась в Одинцовском районе Московской области и составила – 960 руб./кв. м Самая низкая средняя цена предложения была обнаружена в городском округе Егорьевск – 5 руб./кв. м. В данном анализе использовались только те районы Московской области, в которых было подобрано значительное количество предложений. Средняя цена предложения земельных участков сельскохозяйственного назначения в целом по Московской области составляет около 225 руб./кв. м.

Таким образом, можно сказать, что на сегодняшний день рынок земельных участков сельскохозяйственного назначения из-за большого влияния политической и в следствие социально-экономической ситуации показывает значительное превышение предложений над спросом и относительно не высокие стоимости реальных сделок. Сроки экспозиции данных земельных участков варьируются от 6 месяцев до 1 года. В недалеком будущем при отсутствии значительного улучшения в состоянии экономики данные тенденции будут ухудшаться, при этом земельные участки вблизи Московской области (в зоне до 30 км от города) будут все также актуальны и востребованы из-за возможности перевода их в другую категорию земель и использование под набирающие популярность коттеджные поселки.

Источник: ОБЗОР БЫЛ СОСТАВЛЕН АНАЛИТИЧЕСКОЙ ГРУППОЙ ЭКСПЕРТОВ  
«АТЛАНТ ОЦЕНКА»

**Таблица 3 Анализ фактических цен в районе расположения объекта оценки**

Наименование	Аналог № 1	Аналог № 2	Аналог № 3	Аналог № 4	Аналог № 5
Площадь, кв.м.	241 200	38 000	100 000	44 000	28 400
Цена предложения, рублей	796 950 000	35 000	15 000	3 100 000	14 200 000
Вид разрешенного использования	Земли под сельхозпроизводство	Земли под сельхозпроизводство	Земли под сельхозпроизводство	Земли под сельхозпроизводство	Земли под сельхозпроизводство
Адрес:	С. Жданово, Подольский район, Московская область	Московская область, городской округ Чехов, деревня Бершово	молоди, Подольск, Московская область	Московская область, Домодедово, М-4 Дон	Московская область, городской округ Домодедово, деревня Зиновкино
Описание	<p>Предлагается к продаже земельный участок, примыкающий к трассе, имеющий площадь 24,15 га, расположенный в 15 км от МКАД по Симферопольскому шоссе. Участок примыкает к Подольской развязке и к поселку Покров, рядом находятся промышленно-торговые комплексы. По территории проходит газопровод высокого давления. Категория предлагаемого участка – земли сельскохозяйственного использования, ВРИ - для с/х производства. Подходит под строительство промышленного, торгового или складского комплекса.</p>	<p>Продам 380 соток сельхозки в Чеховском районе д. Бершово Электричество Газ по границе Живописное месторасположение Лес кругом Подъезд хороший Прописка возможна В Собственности больше 3 лет Цена указана за сотку.</p>	<p>Земельные участки по Чеховскому району МО. Земли с/х назначения под выращивание с/х продукции. Площадью от 1га до 100 га в Чеховском районе МО.</p>	<p>Земли сельхоз назначения с правом построения. 4.4 га по факту 5 . Отличный вариант для фермерской деятельности. Электричество по границе. Подъезд асфальт. Участок находится московская область Зарайский район д. Потлово.</p>	<p>Продаётся земельный участок 284 сот. овражного типа. Возможна продажа двумя частями по 142 сот. каждая. Категория -Земли населенных пунктов. ВРИ- для сельскохозяйственного производства. Земельный участок расположен в территориальной зоне: О-1 - Многофункциональная общественно-деловая зона. Многофункциональная общественно-деловая зона О-1 установлена для обеспечения условий размещения объектов капитального строительства в целях извлечения прибыли на основании торговой, банковской и иной предпринимательской деятельности, а также общественного использования объектов капитального строительства. К участку примыкает пруд, возможна организация рыбалки. Согласно отчета об оценке рыночной стоимости от 26.07.2021 г. рыночная стоимость участка 22443398 руб. Хороший транспортный подъезд с Каширского шоссе, трассы М4, с ЦКАДа, подъездные пути - асфальт. Рядом функционирующие коттеджные поселки Сиеста Западная, Восточная, Южная и несколько строящихся коттеджных поселков. Вид разрешенного использования по ГПЗУ - объекты культурно-досуговой деятельности, -магазины, общественное питание 4.6;• гостиничное обслуживание 4.7;• служебные гаражи 4.9;• обеспечение занятий спортом в помещениях 5.1.2;• площадки для занятий спортом 5.1.3;• оборудованные площадки для занятий спортом 5.1.4;• водный спорт 5.1.5; • туристическое обслуживание стоянки транспорта общего пользования и многое другое.</p>
Источник	<a href="https://kupizemli.ru/yug/simferopolskoe/uchastok-2415-ga-pod-torgovo-razvlekatelnyy-kompleks-zhdanovo">https://kupizemli.ru/yug/simferopolskoe/uchastok-2415-ga-pod-torgovo-razvlekatelnyy-kompleks-zhdanovo</a>	<a href="https://www.domofond.ru/uchastokzemli-na-prodazhu-chehov-3318212070">https://www.domofond.ru/uchastokzemli-na-prodazhu-chehov-3318212070</a>	<a href="https://www.domofond.ru/uchastokzemli-na-prodazhu-podolsk-1118594955">https://www.domofond.ru/uchastokzemli-na-prodazhu-podolsk-1118594955</a>	<a href="https://www.domofond.ru/uchastokzemli-na-prodazhu-domodedovo-5367400978">https://www.domofond.ru/uchastokzemli-na-prodazhu-domodedovo-5367400978</a>	<a href="https://www.domofond.ru/uchastokzemli-na-prodazhu-domodedovo-4597790514">https://www.domofond.ru/uchastokzemli-na-prodazhu-domodedovo-4597790514</a>
<b>Цена за 1 кв.м.. рублей</b>	<b>3300</b>	<b>0,92</b>	<b>0,15</b>	<b>70,45</b>	<b>500</b>

Наименование	Аналог № 1	Аналог № 2	Аналог № 3	Аналог № 4	Аналог № 5
Площадь, кв.м.	133 600	608 00	54 430 000	20 000	25 000
Цена предложения, рублей	2 700 000	1 000 000	400 000 000	8 000 000	9 500 000
Вид разрешенного использования	Земли под сельхозпроизводство	Земли под сельхозпроизводство	Земли под сельхозпроизводство	Земли под сельхозпроизводство	Земли под сельхозпроизводство
Адрес:	Московская область, городской округ Подольск, садовое некоммерческое товарищество собственников недвижимости Лопатино	Московская область, городской округ Домодедово, садоводческое некоммерческое товарищество Труд, 20	Москва, поселение Михайлово-Ярцевское, деревня Пудово-Сипягино	деревня Дмитрово, городской округ Подольск, Московская область	Московская область, Подольский район, сельское поселение Лаговское, вблизи д. Валищево
Описание	Продаю участок правильной формы . В живописном месте. Закрытая территория , охрана , круглогодичный подъезд. Электричество по границе. Магазин и остановка в шаговой доступности . Рядом храм и родник . Соседи активно строятся . СРОЧНАЯ ПРОДАЖА ! ТОРГ ! Быстрый выход на сделку. Собственник . Риэлторам просьба не звонить !!	Продается участок ,в старом СНТ,рядом оздоровительный комплекс ОАЗИС	50 км от МКАД	Продажа участка сельхозназначения, Подольский район, около деревни Дмитрово. Площадь участка - 2 Га, возможно межевание и увеличение площади. Участок примыкает к лесу. Дорога до участка, рядом трасса А-107. Электричество по границе.	Продаётся земельный участок, площадью 250 соток (2,5 Га), по адресу: Московская область, Подольский район, сельское поселение Лаговское, вблизи д. Валищево, в 36 км от МКАД по Симферопольскому и 38 км по Каширскому шоссе. Участок прямоугольной формы 107х230 метров, категория земель: земли сельскохозяйственного назначения, разрешенное использование: для ведения крестьянского (фермерского) хозяйства. Свет 15 кВт, удобный заезд, практически прямая до малого бетонного кольца, имеется в пешем доступе остановка общественного транспорта. Более подробная информация по телефону.
Источник	<a href="https://www.domofond.ru/uchastokzemli-na-prodazhu-podolsk-5080800668">https://www.domofond.ru/uchastokzemli-na-prodazhu-podolsk-5080800668</a>	<a href="https://www.domofond.ru/uchastokzemli-na-prodazhu-domodedovo-5189822734">https://www.domofond.ru/uchastokzemli-na-prodazhu-domodedovo-5189822734</a>	<a href="https://www.domofond.ru/uchastokzemli-na-prodazhu-shishkin_les-5332954444">https://www.domofond.ru/uchastokzemli-na-prodazhu-shishkin_les-5332954444</a>	<a href="https://www.invst.ru/prodaja/zemli_selkhoznaznacheniya/uchastok_pod_konyushnyu_2_ga_dmitrovo/">https://www.invst.ru/prodaja/zemli_selkhoznaznacheniya/uchastok_pod_konyushnyu_2_ga_dmitrovo/</a>	<a href="https://www.avito.ru/podolsk/zemelnye_uchastki/uchastok_25_ga_snt_dnp_2206191840">https://www.avito.ru/podolsk/zemelnye_uchastki/uchastok_25_ga_snt_dnp_2206191840</a>
Цена за 1 кв.м.. рублей	<b>20,21</b>	<b>16,45</b>	<b>7,35</b>	<b>400</b>	<b>380</b>
<b>Диапазон цен на сельскохозяйственные земли в районе расположения объекта оценки выявлен без учета торга, а так же с учетом развитой инфраструктуры в районе аналогов и составляет: от 0,15 до 3 300 рублей за кв. м.</b>					

### Анализ основных ценообразующих факторов

Развитие земельных рынков находится в самой непосредственной связи с развитием рынка недвижимости. Земельный рынок Подмосковья - один из самых динамично развивающихся рынков России, так как основной тенденцией последнего времени (несмотря на кризисные тенденции) является повышенный спрос на земельные участки в пригороде - как со стороны инвесторов, так и покупателей жилья из Москвы, для постоянного проживания за городом. Растет количество коттеджных поселков, крупных логистических центров, развивается частное строительство. Подмосковные земли становятся предметом пристального внимания все большего круга лиц и привлекают новых участников. Сегодня этот рынок притягивает к себе значительное количество крупных инвесторов, девелоперов, риэлторов, состоятельных частных лиц. Рынок подмосковной земли условно делится по направлениям и по удаленности от МКАД. По направлениям цена и ликвидность зависят от исторически сложившихся предпочтений и потенциала развития.

- 1) Запад - самое дорогое и ликвидное направление.
- 2) Юго-западное и северо-западное направления за последнее время заметно возросли в цене.
- 3) Восточные направления пока, кроме определенных мест, не являются привлекательными по экологическим и транспортным показателям.
- 4) Южное направление — Симферопольское и Каширское шоссе, трасса Москва — Дон — исторически гораздо менее развито, однако относительно высокое качество дорог и хорошая экологическая обстановка делают его весьма перспективным.

По удаленности земли Подмосковья условно делятся на три кольца: Первое кольцо (0 - 30 км — от МКАД до «бетонки»), второе (30 -60 км — от первой до второй «бетонки») и третье (60—100 км — до границ Московской области, в отдельных местах до 200 км). Большую часть занимают земли лесного фонда и сельскохозяйственного назначения.

В Московской области находится достаточное количество земель для продажи, однако, привлекательных участков (с коммуникациями, разрешительной документацией, достоинствами природного ландшафта) с точки зрения девелоперов немного. Ограниченность предложения участков в ближнем Подмосковье, приводит к росту интереса к отдаленным территориям (более 100 км от МКАД).

Наибольшее количество предложений наблюдается в Наро-Фоминском, Рузском и Волоколамском районах. Особый интерес представляют Красногорский, Одинцовский, Наро-Фоминский и Истринский районы. Площадь земель, их удаленность от Москвы, достоинства природного ландшафта имеют огромное значение и влияют на цену земельного участка. Также определенное значение имеет план развития прилегающей территории (кому принадлежат земли и что с ними планируют делать впоследствии).

Общие критерии при выборе земельного участка: направление; расстояние от МКАД; размер; транспортная доступность; социальное окружение; статус земли и категория; наличие коммуникаций, водоема (река, пруд, озеро); леса по границам и на самой территории участка; юридические аспекты.

Общая площадь Московской области составляет 4 млн. 579,9 тыс. га. Вместе с тем, земельный рынок Московской области пока формируется в основном из двух категорий земель: • земель сельскохозяйственного назначения — 1 млн. 743,8 тыс. га, • земель населенных пунктов — 501,3 тыс. га. Большое влияние на стоимость земли оказывает степень развитости инфраструктуры.

Так, участки на хорошо освоенных землеотводах ценятся значительно дороже, чем нанеосвоенных. Увеличение стоимости земельного участка в зависимости от наличия подведенных коммуникаций<sup>9</sup> можно дифференцировать следующим образом: - транспортные подъездные пути – 15-20%; - электроэнергия – 15-25%; - газоснабжение – 10-25%; - остальное (водоснабжение, канализация, теплоснабжение, коммуникационные связи) – 5- 15%.

Согласно данным аналитического департамента Ассоциации застройщиков Московской области, на рынке Московской области наблюдается стагнация.

Деятельность компаний, направленная на увеличение земельного банка, сокращается на фоне снижения рентабельности девелоперских проектов и рекордных объемов ввода жилья в последние годы. Как показывает практика прошлых кризисов, на любую экономическую нестабильность загородный рынок всегда реагирует снижением спроса, активные продажи продолжаются только в самых привлекательных по цене и качеству проектах. Пытаясь компенсировать убытки от снизившегося спроса на дома, девелоперы коттеджных поселков выбрасывают на рынок «участки без подряда», заманивая покупателей серьезными дисконтами. Скидки доходят до 50%. Однако, покупателей, приобретающих участки с расчетом «на будущее», подстерегают традиционные «потребительские» риски, с которыми уже столкнулись те, кто купил землю в кризис 2008 года.

Речь идет о невыполнении девелоперами своих обязательств по строительству дорог, подведению коммуникаций, созданию социальной и бытовой инфраструктуры, службы эксплуатации и т.д. К новым обременениям покупателя, собирающегося возводить дом в отдаленной перспективе, добавляются расходы на содержание участка (в том числе и налоги, которые продолжают расти). В наиболее непростых условиях сегодня, конечно, оказались крупные землевладельцы. Их активы продолжают дешеветь, возможностей реализовать наделы оптом практически не осталось (девелоперы, ранее покупавшие землю впрок, сейчас активно от нее избавляются), а расходы на содержание резко выросли из-за увеличившегося налогового бремени. Лендлордам, имеющим в собственности сельхозугодья, немного проще с налогами, однако они должны продолжать инвестировать в обработку земель, в противном случае слишком велики риски ее изъятия государством под предлогом нецелевого использования.

В однозначном минусе оказались спекулянты - те, кто скупал участки в надежде в дальнейшем выгодно их продать. Нелегко приходится и банкам, которые выдавали кредиты под залог земельных угодий: ценность этих активов не только резко упала, но и требует постоянных, причем растущих, вложений. Таким образом, для «непрофильных» собственников земля из актива превратилась в огромную проблему. Можно предположить, что в выигрыше окажутся те землевладельцы, которые будут готовы вступать в альянсы с профессиональными девелоперами, умеющими создавать востребованный аудиторией продукт. В настоящее время для застройщиков недвижимости существуют высокие риски. Нынешний инвестор, готовый купить земельный участок, не готов платить за землю. Он рассматривает вариант совместного вхождения в проект с собственником участка, и взять на себя, к примеру, разработку документации, решение вопросов с коммуникациями. Собственник вкладывает в проект землю, инвестор - все остальное, а затем происходит расчет готовым жильем. Если стоимость участка составляет 15-20% от общего объема инвестиций, высчитывается доля собственника земли, и собственник с инвестором становятся партнерами по проекту. Однако законодательство не защищает интересы миноритариев (а собственник земли в девелоперском проекте становится миноритарием). Инвесторы, в свою очередь, не готовы покупать землю за деньги, тем более, если участок не подготовлен к сделке. В результате многие крупные инвесторы так и не находят подходящего для себя продукта, несмотря на долгие переговоры с собственниками.

В ходе анализа рынка, нормативно-методической базы оценки, в том числе ФСО № 7, а так же согласно данным исследований, проведенным Приволжским центром методического и информационного обеспечения оценки (Справочник оценщика недвижимости – 2018, том.1,2.Земельные участки, под ред.Лейфера Л.А, выявлены следующие ценообразующие факторы (элементы сравнения): 1. Передаваемые имущественные права, ограничения (обременения) этих прав 2. Условия финансирования состоявшейся или предполагаемой сделки 3. Условия продажи 4. Условия рынка (изменение цен за период между датами сделки и оценки) 5. Условия рынка (скидки к ценам предложений) 6. Вид использования и (или) зонирование 7. Местоположение 8. Физические характеристики объекта (площадь) 9. Физические характеристики объекта (рельеф) 10. Экономические характеристики 11. Наличие движимого имущества 12. Другие характеристики (элементы) влияющие на стоимость (обеспеченность инженерными коммуникациями)

В меньшей степени на стоимость земельного участка влияют инженерно- геологические условия и асфальтирование участка. При анализе условий финансирования рассматриваются субъективные договорные условия расчетов по сделке, для объекта-аналога и планируемой для объекта оценки.

При этом возможны варианты:

- Продавец кредитует покупателя по части платежа за покупку с условиями, отличающимися от условий на рынке капитала (процент по кредиту ниже рыночного) или предоставляет ему беспроцентную отсрочку платежей.
- Платеж по сделке с объектом-аналогом полностью или частично осуществляется не деньгами, а эквивалентном денежных средств (уменьшается сумма наличных денег, участвующих в сделке), в том числе путем: передачи пакета ценных бумаг, включая закладные; передача материальных ресурсов.

В этом случае осуществляется оценка рыночной стоимости упомянутого платежного средства и именно сумма, соответствующая этой стоимости (а не сумма, указанная в договоре купли-продажи недвижимости) считается ценой (или соответствующей частью цены) сделки. Нестандартные условия финансирования не типичны для рынка земельных участков, данный фактор практически не влияет на цены предложений земельных участков.

В большей степени на стоимость земельного участка оказывает влияние такого фактора как месторасположение. Влияние данного фактора в зависимости от категории земли и ее назначения, учитывает: месторасположение относительно областного центра,райцентров, внутри города, относительно автомагистралей, красной линии наличие свободного подъезда и пр. Для земель Московской области основной фактор влияния на стоимость имеет такой показатель как удаленность от МКАД. Согласно исследованиям, проведенным НЦПО5 , наиболее влияние удаленность от МКАД влияет на стоимость земли под индустриальную (производственно-складскую) застройку и на стоимость земли коммерческого назначения.

Таблица 3. Таблица корректировочных коэффициентов для ЗУ офисно-административного назначения по офортам

Расстояние, км.	Аналоги, расстояние, км.																								
	1	2	3	4	5	6	7	8	9	10	11	12	13	14	15	16	17	18	19	20	21	22	23	24	
Объекты оценки, км.	1	1,00	2,07	3,17	4,29	5,42	6,56	7,72	8,88	10,05	11,22	12,40	13,59	14,78	15,97	17,17	18,38	19,59	20,80	22,01	23,23	24,45	25,68	26,90	28,13
	2	0,48	1,00	1,53	2,07	2,62	3,17	3,73	4,29	4,85	5,42	5,99	6,56	7,14	7,72	8,29	8,88	9,46	10,05	10,63	11,22	11,81	12,40	12,99	13,59
	3	0,32	0,65	1,00	1,35	1,71	2,07	2,43	2,80	3,17	3,54	3,91	4,29	4,66	5,04	5,42	5,80	6,18	6,56	6,95	7,33	7,72	8,10	8,49	8,88
	4	0,23	0,48	0,74	1,00	1,26	1,53	1,80	2,07	2,34	2,62	2,89	3,17	3,45	3,73	4,01	4,29	4,57	4,85	5,13	5,42	5,70	5,99	6,28	6,56
	5	0,18	0,38	0,58	0,79	1,00	1,21	1,42	1,64	1,85	2,07	2,29	2,51	2,73	2,95	3,17	3,39	3,61	3,84	4,06	4,29	4,51	4,74	4,96	5,19
	6	0,15	0,32	0,48	0,65	0,83	1,00	1,18	1,35	1,53	1,71	1,89	2,07	2,25	2,43	2,62	2,80	2,98	3,17	3,35	3,54	3,73	3,91	4,10	4,29
	7	0,13	0,27	0,41	0,56	0,70	0,85	1,00	1,15	1,30	1,45	1,61	1,76	1,92	2,07	2,23	2,38	2,54	2,70	2,85	3,01	3,17	3,33	3,49	3,65
	8	0,11	0,23	0,36	0,48	0,61	0,74	0,87	1,00	1,13	1,26	1,40	1,53	1,66	1,80	1,93	2,07	2,21	2,34	2,48	2,62	2,75	2,89	3,03	3,17
	9	0,10	0,21	0,32	0,43	0,54	0,65	0,77	0,88	1,00	1,12	1,23	1,35	1,47	1,59	1,71	1,83	1,95	2,07	2,19	2,31	2,43	2,56	2,68	2,80
	10	0,09	0,18	0,28	0,38	0,48	0,58	0,69	0,79	0,90	1,00	1,11	1,21	1,32	1,42	1,53	1,64	1,75	1,85	1,96	2,07	2,18	2,29	2,40	2,51
	11	0,08	0,17	0,26	0,35	0,44	0,53	0,62	0,72	0,81	0,90	1,00	1,10	1,19	1,29	1,38	1,48	1,58	1,68	1,78	1,87	1,97	2,07	2,17	2,27
	12	0,07	0,15	0,23	0,32	0,40	0,48	0,57	0,65	0,74	0,83	0,91	1,00	1,09	1,18	1,26	1,35	1,44	1,53	1,62	1,71	1,80	1,89	1,98	2,07
	13	0,07	0,14	0,21	0,29	0,37	0,44	0,52	0,60	0,68	0,76	0,84	0,92	1,00	1,08	1,16	1,24	1,33	1,41	1,49	1,57	1,65	1,74	1,82	1,90
	14	0,06	0,13	0,20	0,27	0,34	0,41	0,48	0,56	0,63	0,70	0,78	0,85	0,93	1,00	1,08	1,15	1,23	1,30	1,38	1,45	1,53	1,61	1,68	1,76
	15	0,06	0,12	0,18	0,25	0,32	0,38	0,45	0,52	0,58	0,65	0,72	0,79	0,86	0,93	1,00	1,07	1,14	1,21	1,28	1,35	1,42	1,50	1,57	1,64
	16	0,05	0,11	0,17	0,23	0,29	0,36	0,42	0,48	0,55	0,61	0,67	0,74	0,80	0,87	0,93	1,00	1,07	1,13	1,20	1,26	1,33	1,40	1,46	1,53
	17	0,05	0,11	0,16	0,22	0,28	0,34	0,39	0,45	0,51	0,57	0,63	0,69	0,75	0,82	0,88	0,94	1,00	1,06	1,12	1,19	1,25	1,31	1,37	1,44
	18	0,05	0,10	0,15	0,21	0,26	0,32	0,37	0,43	0,48	0,54	0,60	0,65	0,71	0,77	0,83	0,88	0,94	1,00	1,06	1,12	1,18	1,23	1,29	1,35
	19	0,05	0,09	0,14	0,19	0,25	0,30	0,35	0,40	0,46	0,51	0,56	0,62	0,67	0,73	0,78	0,83	0,89	0,94	1,00	1,06	1,11	1,17	1,22	1,28
	20	0,04	0,09	0,14	0,18	0,23	0,28	0,33	0,38	0,43	0,48	0,53	0,58	0,64	0,69	0,74	0,79	0,84	0,90	0,95	1,00	1,05	1,11	1,16	1,21
	21	0,04	0,08	0,13	0,18	0,22	0,27	0,32	0,36	0,41	0,46	0,51	0,56	0,60	0,65	0,70	0,75	0,80	0,85	0,90	0,95	1,00	1,05	1,10	1,15
	22	0,04	0,08	0,12	0,17	0,21	0,26	0,30	0,35	0,39	0,44	0,48	0,53	0,58	0,62	0,67	0,72	0,76	0,81	0,86	0,90	0,95	1,00	1,05	1,10
	23	0,04	0,08	0,12	0,16	0,20	0,24	0,29	0,33	0,37	0,42	0,46	0,51	0,55	0,59	0,64	0,68	0,73	0,77	0,82	0,86	0,91	0,95	1,00	1,05
	24	0,04	0,07	0,11	0,15	0,19	0,23	0,27	0,32	0,36	0,40	0,44	0,48	0,53	0,57	0,61	0,65	0,70	0,74	0,78	0,83	0,87	0,91	0,96	1,00

Таблица 4. Таблица корректировочных коэффициентов для ЗУ торгового назначения по офортам

Расстояние, км.	Аналоги, расстояние, км.																								
	1	2	3	4	5	6	7	8	9	10	11	12	13	14	15	16	17	18	19	20	21	22	23	24	
Объекты оценки, км.	1	1,00	2,05	3,11	4,19	5,27	6,37	7,46	8,57	9,68	10,79	11,91	13,03	14,15	15,27	16,40	17,53	18,67	19,80	20,94	22,08	23,22	24,36	25,51	26,65
	2	0,49	1,00	1,52	2,05	2,58	3,11	3,65	4,19	4,73	5,27	5,82	6,37	6,91	7,46	8,02	8,57	9,12	9,68	10,23	10,79	11,35	11,91	12,47	13,03
	3	0,32	0,66	1,00	1,35	1,70	2,05	2,40	2,75	3,11	3,47	3,83	4,19	4,55	4,91	5,27	5,64	6,00	6,37	6,73	7,10	7,46	7,83	8,20	8,57
	4	0,24	0,49	0,74	1,00	1,26	1,52	1,78	2,05	2,31	2,58	2,84	3,11	3,38	3,65	3,92	4,19	4,46	4,73	5,00	5,27	5,55	5,82	6,09	6,37
	5	0,19	0,39	0,59	0,79	1,00	1,21	1,42	1,63	1,84	2,05	2,26	2,47	2,68	2,90	3,11	3,33	3,54	3,76	3,97	4,19	4,40	4,62	4,84	5,06
	6	0,16	0,32	0,49	0,66	0,83	1,00	1,17	1,35	1,52	1,70	1,87	2,05	2,22	2,40	2,58	2,75	2,93	3,11	3,29	3,47	3,65	3,83	4,01	4,19
	7	0,13	0,27	0,42	0,56	0,71	0,85	1,00	1,15	1,30	1,45	1,60	1,75	1,90	2,05	2,20	2,35	2,50	2,65	2,81	2,96	3,11	3,26	3,42	3,57
	8	0,12	0,24	0,36	0,49	0,62	0,74	0,87	1,00	1,13	1,26	1,39	1,52	1,65	1,78	1,91	2,05	2,18	2,31	2,44	2,58	2,71	2,84	2,98	3,11
	9	0,10	0,21	0,32	0,43	0,54	0,66	0,77	0,89	1,00	1,11	1,23	1,35	1,46	1,58	1,70	1,81	1,93	2,05	2,16	2,28	2,40	2,52	2,64	2,75
	10	0,09	0,19	0,29	0,39	0,49	0,59	0,69	0,79	0,90	1,00	1,10	1,21	1,31	1,42	1,52	1,63	1,73	1,84	1,94	2,05	2,15	2,26	2,36	2,47
	11	0,08	0,17	0,26	0,35	0,44	0,53	0,63	0,72	0,81	0,91	1,00	1,09	1,19	1,28	1,38	1,47	1,57	1,66	1,76	1,85	1,95	2,05	2,14	2,24
	12	0,08	0,16	0,24	0,32	0,40	0,49	0,57	0,66	0,74	0,83	0,91	1,00	1,09	1,17	1,26	1,35	1,43	1,52	1,61	1,70	1,78	1,87	1,96	2,05
	13	0,07	0,14	0,22	0,30	0,37	0,45	0,53	0,61	0,68	0,76	0,84	0,92	1,00	1,08	1,16	1,24	1,32	1,40	1,48	1,56	1,64	1,72	1,80	1,88
	14	0,07	0,13	0,20	0,27	0,35	0,42	0,49	0,56	0,63	0,71	0,78	0,85	0,93	1,00	1,07	1,15	1,22	1,30	1,37	1,45	1,52	1,60	1,67	1,75
	15	0,06	0,12	0,19	0,26	0,32	0,39	0,46	0,52	0,59	0,66	0,73	0,79	0,86	0,93	1,00	1,07	1,14	1,21	1,28	1,35	1,42	1,49	1,56	1,63
	16	0,06	0,12	0,18	0,24	0,30	0,36	0,43	0,49	0,55	0,62	0,68	0,74	0,81	0,87	0,94	1,00	1,06	1,13	1,19	1,26	1,32	1,39	1,45	1,52
	17	0,05	0,11	0,17	0,22	0,28	0,34	0,40	0,46	0,52	0,58	0,64	0,70	0,76	0,82	0,88	0,94	1,00	1,06	1,12	1,18	1,24	1,31	1,37	1,43
	18	0,05	0,10	0,16	0,21	0,27	0,32	0,38	0,43	0,49	0,54	0,60	0,66	0,71	0,77	0,83	0,89	0,94	1,00	1,06	1,11	1,17	1,23	1,29	1,35
	19	0,05	0,10	0,15	0,20	0,25	0,30	0,36	0,41	0,46	0,52	0,57	0,62	0,68	0,73	0,78	0,84	0,89	0,95	1,00	1,05	1,11	1,16	1,22	1,27
	20	0,05	0,09	0,14	0,19	0,24	0,29	0,34	0,39	0,44	0,49	0,54	0,59	0,64	0,69	0,74	0,79	0,85	0,90	0,95	1,00	1,05	1,10	1,16	1,21
	21	0,04	0,09	0,13	0,18	0,23	0,27	0,32	0,37	0,42	0,46	0,51	0,56	0,61	0,66	0,71	0,76	0,80	0,85	0,90	0,95	1,00	1,05	1,10	1,15
	22	0,04	0,08	0,13	0,17	0,22	0,26	0,31	0,35	0,40	0,44	0,49	0,53	0,58	0,63	0,67	0,72	0,77	0,81	0,86	0,91	0,95	1,00	1,05	1,09
	23	0,04	0,08	0,12	0,16	0,21	0,25	0,29	0,34	0,38	0,42	0,47	0,51	0,55	0,60	0,64	0,69	0,73	0,78	0,82	0,87	0,91	0,96	1,00	1,04
	24	0,04	0,08	0,12	0,16	0,20	0,24	0,28	0,32	0,36	0,40	0,45	0,49	0,53	0,57	0,62	0,66	0,70	0,74	0,79	0,83	0,87	0,91	0,96	1,00

Таблица 5. Таблица корректировочных коэффициентов для ЗУ производственно-складского назначения по офортам

Расстояние, км.	Аналоги, расстояние, км.																								
	1	2	3	4	5	6	7	8	9	10	11	12	13	14	15	16	17	18	19	20	21	22	23	24	
Объекты оценки, км.	1	1,00	1,64	2,20	2,71	3,18	3,62	4,04	4,45	4,84	5,22	5,59	5,95	6,31	6,65	6,99	7,32	7,65	7,97	8,28	8,59	8,90	9,20	9,50	9,79
	2	0,61	1,00	1,34	1,64	1,93	2,20	2,46	2,71	2,94	3,18	3,40	3,62	3,83	4,04	4,25	4,45	4,65	4,84	5,04	5,22	5,41	5,59	5,78	5,95
	3	0,45	0,75	1,00	1,23	1,44	1,64	1,84	2,02	2,20	2,37	2,54	2,71	2,87	3,02	3,18	3,33	3,47	3,62	3,76	3,90	4,04	4,18	4,32	4,45
	4	0,37	0,61	0,81	1,00	1,17	1,34	1,49	1,64	1,79	1,93	2,07	2,20	2,33	2,46	2,58	2,71	2,83	2,94	3,06	3,18	3,29	3,40	3,51	3,62
	5	0,31	0,52	0,69	0,85	1,00	1,14	1,27	1,40	1,53	1,64	1,76	1,87	1,99	2,09	2,20	2,31	2,41	2,51	2,61	2,71	2,80	2,90	2,99	3,08
	6	0,28	0,45	0,61	0,75	0,88	1,00	1,12	1,23	1,34	1,44	1,55	1,64	1,74	1,84	1,93	2,02	2,11	2,20	2,29	2,37	2,46	2,54	2,62	2,71
	7	0,25	0,41	0,54	0,67	0,79	0,90	1,00	1,10	1,20	1,29	1,38	1,47	1,56	1,64	1,73	1,81	1,89	1,97	2,05	2,13	2,20	2,28	2,35	2,42
	8	0,22	0,37	0,49	0,61	0,71	0,81	0,91	1,00	1,09	1,17	1,26	1,34	1,42	1,49	1,57	1,64	1,72	1,79	1,86	1,93	2,00	2,07	2,13	2,20
	9	0,21	0,34	0,45	0,56	0,66	0,75	0,83	0,92	1,00	1,08	1,15	1,23	1,30	1,37	1,44	1,51	1,58	1,64	1,71	1,77	1,84	1,90	1,96	2,02
	10	0,19	0,31	0,42	0,52	0,61	0,69	0,77	0,85	0,93	1,00	1,07	1,14	1,21	1,27	1,34	1,40	1,46	1,53	1,59	1,64	1,70	1,76	1,82	1,87
	11	0,18	0,29	0,39	0,48	0,57	0,65	0,72	0,80	0,87	0,93	1,00	1,06	1,13	1,19	1,25	1,31	1,37	1,42	1,48	1,54	1,59	1,64	1,70	1,75
	12	0,17	0,28	0,37	0,45	0,53	0,61	0,68	0,75	0,81	0,88	0,94	1,00	1,06	1,12	1,17	1,23	1,28	1,34	1,39	1,44	1,49	1,55	1,60	1,64
	13	0,16	0,26	0,35	0,43	0,50	0,57	0,64	0,71	0,77	0,83	0,89	0,94	1,00	1,05	1,11	1,16	1,21	1,26	1,31	1,36	1,41	1,46	1,51	1,55
	14	0,15	0,25	0,33	0,41	0,48	0,54	0,61	0,67	0,73	0,79	0,84	0,90	0,95	1,00	1,05	1,10	1,15	1,20	1,25	1,29	1,34	1,38	1,43	1,47
	15	0,14	0,24	0,31	0,39	0,45	0,52	0,58	0,64	0,69	0,75	0,80	0,85	0,90	0,95	1,00	1,05	1,09	1,14	1,18	1,23	1,27	1,32	1,36	1,40
	16	0,14	0,22	0,30	0,37	0,43	0,49	0,55	0,61	0,66	0,71	0,76	0,81	0,86	0,91	0,95	1,00	1,04	1,09	1,13	1,17	1,22	1,26	1,30	1,34
	17	0,13	0,22	0,29	0,35	0,42	0,47	0,53	0,58	0,63	0,68	0,73	0,78	0,82	0,87	0,91	0,96	1,00	1,04	1,08	1,12	1,16	1,20	1,24	1,28
	18	0,13	0,21	0,28	0,34	0,40	0,45	0,51	0,56	0,61	0,66	0,70	0,75	0,79	0,83	0,88	0,92	0,96	1,00	1,04	1,08	1,12	1,15	1,19	1,23
	19	0,12	0,20	0,27	0,33	0,38	0,44	0,49	0,54	0,58	0,63	0,68	0,72	0,76	0,80	0,84	0,88	0,92	0,96	1,00	1,04	1,07	1,11	1,15	1,18
	20	0,12	0,19	0,26	0,31	0,37	0,42	0,47	0,52	0,56	0,61	0,65	0,69	0,73	0,77	0,81	0,85	0,89	0,93	0,96	1,00	1,04	1,07	1,11	1,14
	21	0,11	0,18	0,25	0,30	0,36	0,41	0,45	0,50	0,54	0,59	0,63	0,67	0,71	0,75	0,79	0,82	0,86	0,90	0,93	0,97	1,00	1,03	1,07	1,10
	22	0,11	0,18	0,24	0,29	0,35	0,39	0,44	0,48	0,53	0,57	0,61	0,65	0,69	0,72	0,76	0,80	0,83	0,87	0,90	0,93	0,97	1,00	1,03	1,06
	23	0,11	0,17	0,23	0,28	0,33	0,38	0,43	0,47	0,51	0,55	0,59	0,63	0,66	0,70	0,74	0,77	0,80	0,84	0,87	0,90	0,94	0,97	1,00	1,03
	24	0,10	0,17	0,22	0,28	0,32	0,37	0,41	0,45	0,49	0,53	0,57	0,61	0,64	0,68	0,71	0,75	0,78	0,81	0,85	0,88	0,91	0,94	0,97	1,00



**Таблица 1. Средние соотношения между стоимостью прав собственности на ЗУ различного назначения в городах РФ по офортам**

№ п/п	Наименование	Права	Торговое и сервисное	Гостиницы	Офисно-адмн.	Жилые дома	Промыш.-складск.	Отдых (рекреат.)	Охраняемые зоны***
1.	Владивосток	Собств.	1	0,894	0,934	0,959	0,234	-	0,055
2.	Волгоград	Собств.	1	0,905	0,834	0,703	0,254	0,168	0,061
3.	Екатеринбург	Собств.	1	-	0,844	0,822	0,308	0,225	0,061
4.	Краснодар	Собств.	1	0,887	0,834	0,655	0,396	0,242	0,059
5.	Красноярск	Собств.	1	-*	0,876	0,734	0,324	0,188	0,066
6.	Москва	Собств.	1	0,921**	0,844	0,608	0,234	0,168	0,062
7.	Московская область	Собств.	1	0,809	0,699	0,657	0,288	0,242	0,070
8.	Новосибирск	Собств.	1	0,905	0,776	0,902	0,276	0,232	0,070
9.	Ростов на Дону	Собств.	1	0,886	0,858	0,709	0,201	0,176	0,052
10.	Санкт-Петербург	Собств.	1	0,889	0,832	0,612	0,232	0,154	0,052
11.	Саратов	Собств.	1	-	0,810	0,632	0,342	0,221	0,072
12.	Тюмень	Собств.	1	-	0,892	0,796	0,342	0,276	-
13.	Ярославль	Собств.	1	-	0,898	0,656	0,325	0,172	0,049
	Среднее по 2021 г.	Собств.	1	0,884	0,841	0,727	0,289	0,206	0,061
	Среднее по 2020 г.	Собств.	1	0,868	0,828	0,709	0,318	0,217	0,066
	Среднее по 2019 г.	Собств.	1	0,857	0,847	0,696	0,331	0,221	0,070
	Среднее по 2018 г.	Собств.	1	0,876	0,851	0,672	0,295	0,191	0,070
	Среднее по 2017 г.	Собств.	1	0,874	0,843	0,642	0,296	0,214	0,078
	Среднее по 2016 г.	Собств.	1	0,919	0,843	0,674	0,285	0,209	0,076
	Среднее по 2015 г.	Собств.	1	0,981	0,853	0,599	0,311	0,235	-
	Среднее по 2014 г.	Собств.	1	0,994	0,84	0,594	0,293	0,289	-

**Таблица 2. Сводная таблица корреляционно-регрессионных данных (влияние местоположения)**

№ п/п	Наименование, назначение	Регрессионное уравнение	R <sup>2</sup>	R	РС, ППА, РЦ, ед.взм.	Расстояние, ед.взм.	Значимость связи по Чеддоку*
<b>1 г. Москва</b>							
<b>Оферты</b>							
1.1.	Офисно-административные	РС = 395 693*(Расстояние от центра) <sup>-1,06</sup>	0,885	0,941	руб./кв. м	км.	Очень высокая
1.2.	Офисно-административные	ППА = 230 071*(Расстояние от центра) <sup>-1,035</sup>	0,832	0,912	руб./кв. м	км.	Очень высокая
1.3.	Торговое	РС = 448 860*(Расстояние от центра) <sup>-1,033</sup>	0,824	0,907	руб./кв. м	км.	Очень высокая
1.4.	Торговое	ППА = 179 122*(Расстояние от центра) <sup>-0,946</sup>	0,776	0,880	руб./кв. м	км.	Очень высокая
1.5.	Производственно-складское	РС = 48 183*(Расстояние от центра) <sup>-0,718</sup>	0,905	0,952	руб./кв. м	км.	Очень высокая
1.6.	Производственно-складское	ППА = 33 642*(Расстояние от центра) <sup>-0,638</sup>	0,621	0,788	руб./кв. м	км.	Высокая
	Сделки	РЦ = 284 104*(Расстояние от центра) <sup>-1,181</sup>	0,815	0,903	руб./кв. м	км.	Очень высокая
<b>2 Московская область</b>							
<b>Оферты</b>							
2.1.	Торговое	РС = 57 373*(Расстояние от МКАД) <sup>-0,619</sup>	0,770	0,877	руб./кв. м	км.	Высокая
2.2.	Производственно-складские	РС = 16 613*(Расстояние от МКАД) <sup>-0,665</sup>	0,845	0,919	руб./кв. м	км.	Очень высокая
<b>3 Ленинградская область</b>							
<b>Оферты</b>							
3.1.	Производственно-складское	РС = 8 224,9*(Расстояние от КАД) <sup>-0,669</sup>	0,882	0,939	руб./кв. м	км.	Очень высокая
<b>4 Ярославль</b>							
<b>Оферты</b>							
4.1.	Производственно-складское	РС = 11 477*(Расстояние от центра) <sup>-1,052</sup>	0,867	0,931	руб./кв. м	км.	Очень высокая

**\*Шкала Чеддока (оценка тесноты корреляционной связи):**

Значение R	0,1 – 0,3	0,3 – 0,5	0,5 – 0,7	0,7 – 0,9	0,9 – 0,999
Теснота связи	Слабая	Умеренная	Заметная	Высокая	Очень высокая

Источник:СРК-2021 под редакцией к.т.н. Е.Е. Яскевича

Влияние на стоимость земли под жилую застройку, дачное строительство оказывает экономико-географическое, социальное положение самого населенного пункта, в котором расположен участок, оснащенность транспортом, наличием основных трасс, т.е. доступность, а также его экономический потенциал. На землю рекреационного назначения оказывает влияние экологического состояния региона, наличие естественных природных особенностей (лес, озеро ипр.). На стоимость земли сельскохозяйственного назначения оказывает местоположение в регионе относительно населенных пунктов, в разрезе возможного перевода в другую категорию. Следует особо отметить, что согласно ФСО №7, п.11, б) «Если рынок недвижимости неразвит и данных, позволяющих составить представление о ценах сделок и (или) предложений с сопоставимыми объектами недвижимости, недостаточно, допускается расширить территорию исследования за счет территорий, схожих по экономическим характеристикам с местоположением оцениваемого объекта». Различие в стоимости земельных участков, оформленных на праве собственности и праве аренды, заключается в сумме затрат, которые несет арендатор земельного участка при выкупе его в собственность. Указанные затраты в общем случае включают в себя выкупную стоимость земельного участка, определенную в соответствии с местными нормативными документами, и составляет к-ты от 073-0,86.

В открытых источниках информации предоставлены предложения о продаже земельных участков на обычных, рыночных условиях продажи, то есть когда сделка совершается на открытом рынке в условиях конкуренции, без влияния каких-либо чрезвычайных обстоятельств потенциальным сторонам сделки предоставляется вся необходимая информация о предмете

сделки. Ценам на земельные участки свойственен принцип изменения, согласно которому стоимость обычно не остается постоянной и меняется с течением времени. Цена предложения обычно разнится с реальной ценой сделки. Разница образуется в процессе торга между покупателем и продавцом и зависит от многих факторов. Сделки купли-продажи объектов недвижимости осуществляются с разницей от цен изначального предложения, так как первоначальная стоимость всегда завышена, и это завышение рассчитано на «торг». Согласно источнику: Справочник оценщика недвижимости. Земельные участки часть 2. под ред. Лейфера Л.А., 2018 год. Приволжского центра методического и информационного обеспечения оценки, скидка на торг для участков различного назначения составляет от 6 до 25%.

Таблица 6. Ценообразующие факторы. Земельные участки под индустриальную застройку

№	Наименование фактора	Значимость фактора
1	Местоположение земельного участка	0,22
2	Расположение относительно автомагистралей	0,12
3	Общая площадь (фактор масштаба)	0,11
4	Передаваемые имущественные права	0,11
5	Наличие электроснабжения на участке	0,08
6	Свободный подъезд	0,08
7	Наличие водоснабжения и канализации на участке	0,06
8	Наличие газоснабжения на участке	0,06
9	Наличие железнодорожной ветки на земельном участке	0,06
10	Инженерно-геологические условия	0,05
11	Асфальтирование участка	0,05

Таблица 7. Ценообразующие факторы. Земельные участки под офисно-торговую застройку

№	Наименование фактора	Значимость фактора
1	Местоположение земельного участка	0,34
2	Расположение относительно красной линии	0,17
3	Передаваемые имущественные права	0,13
4	Общая площадь (фактор масштаба)	0,12
5	Наличие электроснабжения на участке	0,10
6	Наличие водоснабжения и канализации на участке	0,08
7	Наличие газоснабжения на участке	0,07

Таблица 11. Ценообразующие факторы. Земельные участки под объекты придорожного сервиса

№	Наименование фактора	Значимость фактора
1	Местоположение земельного участка	0,29
2	Интенсивность транспортного потока	0,21
3	Передаваемые имущественные права	0,12
4	Общая площадь (фактор масштаба)	0,11
5	Наличие электроснабжения на участке	0,11
6	Наличие водоснабжения и канализации на участке	0,08
7	Наличие газоснабжения на участке	0,08

Таблица 3. Ценообразующие факторы. Земельные участки под напашу

№	Наименование фактора	Значимость фактора
1	Почвенное плодородие (тип почвы, содержание гумуса, NPK, мекостава и т.д.)	0,16
2	Общая площадь (фактор масштаба)	0,11
3	Местоположение земельного участка относительно пунктов приема и переработки с/х продукции	0,11
4	Местоположение земельного участка относительно крупных городов	0,11
5	Рельеф	0,10
5	Передаваемые имущественные права	0,10
7	Агроклиматические условия	0,09
8	Наличие орошения	0,08
9	Наличие подъездных путей с твердым покрытием	0,07
10	Конфигурация участка	0,07

Таблица 8. Ценообразующие факторы. Земельные участки под МЖС

№	Наименование фактора	Значимость фактора
1	Местоположение земельного участка	0,30
2	Общая площадь (фактор масштаба)	0,15
3	Передаваемые имущественные права	0,14
4	Наличие электроснабжения на участке	0,14
5	Наличие водоснабжения и канализации на участке	0,11
6	Наличие газоснабжения на участке	0,10

Таблица 9. Ценообразующие факторы. Земельные участки под ИЖС

№	Наименование фактора	Значимость фактора
1	Местоположение земельного участка	0,37
2	Передаваемые имущественные права	0,16
3	Наличие электроснабжения на участке	0,14
4	Общая площадь (фактор масштаба)	0,14
5	Наличие газоснабжения на участке	0,11
6	Наличие водоснабжения и канализации на участке	0,10

Таблица 10. Ценообразующие факторы. Земельные участки под объекты рекреации

№	Наименование фактора	Значимость фактора
1	Местоположение земельного участка	0,33
2	Общая площадь (фактор масштаба)	0,25
3	Передаваемые имущественные права	0,14
4	Наличие электроснабжения на участке	0,11
5	Инженерно-геологические условия	0,11
6	Наличие водоснабжения и канализации на участке	0,08

Таблица 4. Ценообразующие факторы. Земельные участки под кормовые угодья

№	Наименование фактора	Значимость фактора
1	Местоположение земельного участка относительно хозяйственных центров (животноводческих комплексов, молочных ферм)	0,28
2	Почвенные и агроклиматические условия	0,18
3	Общая площадь (фактор масштаба)	0,17
4	Передаваемые имущественные права	0,16
5	Наличие орошения	0,12
6	Наличие подъездных путей с твердым покрытием	0,11

В случае, если согласно Правилам землепользования и застройки, объекты расположенные в зонах, которые подразумевают возможное возведение различных схожих объектов недвижимости (Ж4, СД, ОД) и что позволяет при необходимости беспрепятственно изменить назначение земельного участка: «Любой вид разрешенного использования из предусмотренных зонированием территорий видов выбирается самостоятельно, без

дополнительных разрешений и процедур согласования.."( Статья 7.3К РФ), влияние данного фактора незначительно. В теории земельные участки меньшей площади имеют более высокую удельную стоимость 1 кв. м., т.к. в них закладываются затраты на размежевание и переоформление. Влияние фактора масштаба так же описано в Справочнике оценщика недвижимости -2016 и для земельных участков различной категории и площади выведены соответствующие коэффициенты, которые составляют от 0,8 до 1,38.

К экономическим характеристикам относятся характеристики, которые оказывают влияние на доходность объекта. Одной из основных характеристик рынка, отражающих доходность является коэффициент капитализации – ставка, с помощью которой осуществляется переход от величины текущего чистого дохода (отдачи) на ту часть вложенного капитала, который может быть отнесен к земельному участку и его возмещение

**Корректирующие коэффициенты на фактор масштаба  
для земельных участков, усредненные данные по  
России**

Таблица 32

Земельные участки. Данные, усредненные по России <sup>5</sup>						
Площадь, кв.м		аналог				
		<1500	1500-3000	3000-6000	6000-10000	>10000
объект оценки	<1500	1,00	1,20	1,35	1,49	1,55
	1500-3000	0,83	1,00	1,12	1,24	1,29
	3000-6000	0,74	0,89	1,00	1,10	1,14
	6000-10000	0,67	0,81	0,91	1,00	1,04
	>10000	0,65	0,78	0,87	0,96	1,00

Таблица 33

Земельные участки под индустриальную застройку (промышленного назначения). Данные, усредненные по России						
Площадь, га		аналог				
		<1	1-2,5	2,5-5	5-10	>10
объект оценки	<1	1,00	1,11	1,28	1,46	1,54
	1-2,5	0,90	1,00	1,15	1,31	1,39
	2,5-5	0,78	0,87	1,00	1,14	1,20
	5-10	0,68	0,76	0,88	1,00	1,06
	>10	0,65	0,72	0,83	0,95	1,00

Таблица 34

Земельные участки под офисно-торговую застройку и объекты рекреации (коммерческого назначения). Данные, усредненные по России						
Площадь, га		аналог				
		<0,1	0,1-0,5	0,5-1,0	1,0-0,3	>3
объект оценки	<0,1	1,00	1,14	1,28	1,44	1,51
	0,1-0,5	0,88	1,00	1,12	1,26	1,32
	0,5-1,0	0,78	0,90	1,00	1,13	1,18
	1,0-0,3	0,70	0,79	0,89	1,00	1,05
	>3	0,68	0,76	0,85	0,95	1,00

Таблица 35

Земельные участки под ИЖ. Данные, усредненные по России						
Площадь, кв.м		аналог				
		<1500	1500-3000	3000-6000	6000-10000	>10000
объект оценки	<1500	1,00	1,05	1,15	1,24	1,27
	1500-3000	0,95	1,00	1,09	1,17	1,21
	3000-6000	0,87	0,92	1,00	1,08	1,11
	6000-10000	0,81	0,85	0,93	1,00	1,03
	>10000	0,79	0,83	0,90	0,97	1,00

Таблица 36

Земельные участки под МЖС. Данные, усредненные по России						
Площадь, га		аналог				
		<0,5	0,5-1,5	1,5-5	>5	
объект оценки	<0,5	1,00	1,12	1,35	1,44	
	0,5-1,5	0,90	1,00	1,21	1,28	
	1,5-5	0,74	0,83	1,00	1,07	
	>5	0,69	0,77	0,93	1,00	

*Источник «Справочник оценщика недвижимости-2018. Земельные участки часть 2 под ред. Лейфер Л.А.*



Таблица 54

Земельные участки сельскохозяйственного назначения					
Площадь, га		аналог			
		<10	10-30	30-100	≥100
объект оценки	<10	1,00	1,08	1,22	1,28
	10-30	0,93	1,00	1,13	1,19
	30-100	0,82	0,88	1,00	1,05
	≥100	0,78	0,84	0,96	1,00

Источник: *Источник: «Справочник оценщика недвижимости-2017. Земельные участки том 3» под ред. Лейфер Л.А.*

Существенным для экономики и ценности объекта являются возможности экономии ресурсов. От отношения полезной площади к общей площади помещений зависит характеристика доходности объекта: чем больше это отношение, тем больше отношение дохода к затратам на эксплуатацию объекта и тем меньше доля суммы, подлежащей резервированию на воспроизводство объекта (возврата капитал) в чистом доходе от сдачи объекта в аренду. Экономические характеристики в большей степени влияют на стоимость объектов капитального строительства коммерческого назначения и в меньшей степени на стоимость земельных участков, поскольку для незастроенных земельных участков основное влияние имеет фактические и физические параметры и местоположение. В подавляющем большинстве предложения о продаже земельных участков не содержат условий по передаче какого-либо дополнительного движимого имущества. Наличие движимого имущества влияет на стоимость сделки земельного участка в размере стоимости этого имущества.

**Таблица 23. Диапазоны корректировок для факторов влияния на стоимости земельных участков**

№ п/п	Наименование ЗУ	Условия		Диапазоны корректировок	Местоположение земельных участков
<b>Городские земельные участки</b>					
1	Городского коммерческого назначения (торговля, офисы, сервис)	Близость ж/д вокзала	Удаление на 0,3-0,8 км.	0...14%	Города РФ
2	Городского коммерческого назначения (торговля, офисы, сервис)	Близость к метро	Удаление на 0,3-0,4 км.	0...12%	Москва, С-П,
3	Городского коммерческого назначения (торговля, офисы, сервис)	Близость к остановке транспорта	Удаление на 0,3-0,5 км.	0...7%	Города РФ
4	Городского коммерческого назначения (торговля, офисы, сервис)	Близость к остановке транспорта	Удаление на 0,1-0,2 км.	различия не выявлены	Москва, С-П.
5	Городского коммерческого назначения (торговля, офисы, сервис)	Наличие рядом церкви	Удаление на 0,3-0,5 км.	различия не выявлены	Москва, С-П.
6	Городского коммерческого назначения (торговля, офисы, сервис)	Наличие инженерных сетей на участке	Отсутствие инженерных сетей	различия не выявлены	Москва, С-П,
7	Городского коммерческого назначения (торговля, офисы, сервис)	Наличие ИРД	Без ИРД	10...19%	Москва, С-П., М.О.
8	Городского коммерческого назначения (торговля, офисы, сервис)	Наличие культурно-исторического ансамбля	Удаленность от ансамбля до 0,5 км.	0...9%	Москва, С-П,
9	Городского коммерческого назначения (торговля, офисы, сервис)	Наличие источника экологической опасности (химзавод, выбросы)	Отсутствие источников экологической опасности в зоне до 3 км.	0...-24%	Москва, С-П.
<b>Земли мелких населенных пунктов</b>					
1	Под и.ж.с.	Наличие газа на участке	Отсутствие газа и возможности подключения	10...19%	М.О.
2	Под и.ж.с.	Наличие газа рядом с участком	Отсутствие газа и возможности подключения	11...16%	М.О.
3	Под и.ж.с.	Наличие леса или водоема рядом	Отсутствие леса, водоема	4...10%	М.О.
5	Под и.ж.с.	Наличие культурно-исторического ансамбля	Удаленность от ансамбля до 1,5 км.	0...16%	М.О.
6	Под и.ж.с.	Наличие рядом церкви	Удаление на 0,3-0,5 км.	0...13%	М.О.
7	Под и.ж.с.	Наличие школы	Отсутствие школы	0...9%	М.О.
8	Под и.ж.с.	Наличие рядом	Отсутствие	5...16%	М.О.

№ п/п	Наименование ЗУ	Условия		Диапазоны корректировок	Местоположение земельных участков
		федеральной трассы	федеральной трассы		
9	Под и.ж.с.	Наличие дороги с твердым покрытием	Дорога грунтовая, гравийная	0...9%	М.О.
10	Под и.ж.с.	Наличие магазинов	Отсутствие магазинов	0...18%	М.О.
<b>Земли загородных владений до 30 км. от городов</b>					
1	Под коттеджную застройку	Наличие общей канализации	Отсутствие общей канализации	8...17%	М.О.
2	Под коттеджную застройку	Наличие рядом выезда на федеральную или муниципальную трассу	Выезд свыше 2 км.	0...12%	М.О.
3	Под коттеджную застройку	Наличие дороги с твердым покрытием	Дорога грунтовая, гравийная	0...13%	М.О.
4	Под коттеджную застройку	Наличие леса и водоема	Отсутствие леса, водоема	4...16%	М.О.
5	Под коттеджную застройку	Централизованная охрана участков	Без охраны	6...9%	М.О.

Источник: СРК-2021 под редакцией к.т.н. Е.Е. Яскевича

### 12.2.1. Коллективное мнение оценщиков

Значения скидки на торг, усредненные по городам России, и границы доверительных интервалов

Таблица 121

Класс объектов	Активный рынок		
	Среднее	Доверительный интервал	
<b>Цены предложений объектов</b>			
1. Земельные участки под индустриальную застройку	11,9%	11,3%	12,5%
2. Земельные участки под офисно-торговую застройку	10,2%	9,5%	10,8%
3. Земельные участки сельскохозяйственного назначения	15,4%	14,5%	16,3%
4.1. Земельные участки под МЖС	11,4%	10,6%	12,2%
4.2. Земельные участки под ИЖС	9,3%	8,8%	9,9%
5. Земельные участки под объекты рекреации	13,9%	13,2%	14,5%
6. Земельные участки под объекты придорожного сервиса	11,8%	11,1%	12,6%

### Границы расширенного интервала значений скидки на торг

Таблица 122

Класс объектов	Активный рынок		
	Среднее	Расширенный интервал	
<b>Цены предложений объектов</b>			
1. Земельные участки под индустриальную застройку	11,9%	7,3%	16,4%
2. Земельные участки под офисно-торговую застройку	10,2%	6,3%	14,0%
3. Земельные участки сельскохозяйственного назначения	15,4%	10,3%	20,6%
4.1. Земельные участки под МЖС	11,4%	7,0%	15,8%
4.2. Земельные участки под ИЖС	9,3%	5,3%	13,3%
5. Земельные участки под объекты рекреации	13,9%	9,1%	18,7%
6. Земельные участки под объекты придорожного сервиса	11,8%	7,0%	16,6%



Источник «Справочник оценщика недвижимости-2018. Земельные участки часть 2 под ред. Лейфер Л.А.

Таблица 1.3.2

Населенный пункт	Жилая		Торговая		Офисная		Промышленно-складская		Земельные участки
	Аренда	Продажа	Аренда	Продажа	Аренда	Продажа	Аренда	Продажа	Продажа
<b>Крупные города</b>									
Воронеж	2-4 (3)	5-7 (6)	3-5 (4)	6-8 (7)	4-5 (4,5)	6-10 (8)	4-6 (5)	8-10 (9)	8-10 (9)
Екатеринбург	4-6 (5)	6-10 (8)	3-5 (4)	6-8 (7)	4-5 (4,5)	6-8 (7)	4-6 (5)	9-11 (10)	9-12 (10,5)
Краснодар	3-5 (4)	5-7 (6)	4-5 (4,5)	6-8 (7)	3-5 (4)	7-9 (8)	5-7 (6)	8-10 (9)	10-12 (11)
Москва	3-5 (4)	5-7 (6)	4-5 (4,5)	7-9 (8)	5-6 (5,5)	8-9 (8,5)	3-6 (4,5)	8-10 (9)	8-10 (9)
Новосибирск	3-5 (4)	6-8 (7)	4-6 (5)	7-10 (8,5)	4-6 (5)	8-10 (9)	4-7 (5,5)	9-12 (10,5)	8-11 (9,5)
Ростов-на-Дону	4-5 (4,5)	5-7 (6)	4-7 (4,5)	8-10 (9)	4-6 (5)	7-10 (8,5)	5-6 (5,5)	9-12 (10,5)	10-12 (11)
С.-Петербург	3-4 (3,5)	5-6 (5,5)	5-7 (6)	6-10 (8)	3-5 (4)	8-10 (9)	5-7 (6)	8-11 (9,5)	8-12 (10)
Среднее по крупным городам в ноябре 2020 г.	4,0	6,4	4,1	7,8	4,6	8,3	5,4	9,6	9,3
<b>Средние города</b>									
Владивосток	3-5 (4)	6-8 (7)	3-7 (5)	6-10 (8)	4-6 (5)	7-10 (8,5)	5-7 (6)	10-12 (11)	8-12 (10)
Омск	3-6 (4,5)	5-7 (6)	4-6 (5)	8-10 (9)	4-6 (5)	8-12 (10)	5-8 (6,5)	9-12 (10,5)	10-12 (11)
Севастополь	5-7 (6)	8-10 (9)	-	6-8 (7)	-	6-10 (8)	-	10-12 (11)	11-12 (11)
Ставрополь	3-5 (4)	6-8 (7)	4-6 (5)	6-8 (7)	5-7 (6)	7-10 (8,5)	4-8 (6)	10-12 (11)	9-12 (10,5)
Тамбов	4-7 (5,5)	7-9 (8)	4-6 (5)	8-10 (9)	5-7 (6)	9-11 (10)	6-8 (7)	8-11 (9,5)	10-13 (11,5)
Тверь	3-5 (4)	6-8 (7)	4-6 (5)	8-11 (9,5)	4-6 (5)	8-10 (9)	5-8 (6,5)	10-12 (11)	10-11 (10,5)
Среднее по средним городам в ноябре 2020 г.	4,7	7,3	5,0	8,2	5,4	9,0	6,4	10,7	10,8
<b>Небольшие города и населенные пункты</b>									
Московская область в ноябре 2020 г.	4-6 (5)	8-10 (9)	4-8 (6)	10-12 (11)	6-8 (7)	9-12 (10,5)	6-8 (7)	10-14 (12)	10-12 (11)

Примечание. В скобках указано среднее значение.  
По данным исследований рынка жилья РФ минимальные скидки при продаже прав собственности имеются в марте и в мае, а максимальные – в июле и декабре.

Источник: СРД 27-2020 под редакцией к.т.н. Е.Е. Яскевича

### ВЫВОДЫ:

– Предложение земельных участков в Московской области в целом значительно превышает спрос.

Наиболее сильно заметна «просадка» цен на земли сельхозназначения и на предназначенные для индивидуального жилого строительства. Участки такого формата и площадью от 10 до 50 га пользуются низким спросом из-за отсутствия новых проектов.

Диапазон цен на сельскохозяйственные земли в районе расположения объекта оценки выявлен без учета торга, а так же с учетом развитой инфраструктуры в районе аналогов и составляет: от 0,15 до 3 300 рублей за кв. м. в зависимости от расположения, развития инфраструктуры, наличия коммуникаций, удаленности от МКАДа, а так же текущего использования.

### 3. ПРОЦЕСС ОЦЕНКИ

#### 3.1. ЭТАПЫ ПРОВЕДЕНИЯ ОЦЕНКИ

В соответствии с ФСО №1 «Общие понятия оценки, подходы к оценке и требования к проведению оценки», утвержденного приказом Минэкономразвития РФ от 20 мая 2015 г. №297, проведение оценки объекта включает в себя следующие этапы:

- заключение Договора на проведение оценки, включающего задание на оценку;
- сбор и анализ информации, необходимой для проведения оценки;
- оценщик изучает количественные и качественные характеристики объекта оценки, собирает информацию, существенную для определения стоимости объекта оценки теми подходами и методами, которые на основании суждения оценщика должны быть применены при проведении оценки, в том числе:
  - а) информацию о политических, экономических, социальных и экологических и прочих факторах, оказывающих влияние на стоимость объекта оценки;
  - б) информацию о спросе и предложении на рынке, к которому относится объект оценки, включая информацию о факторах, влияющих на спрос и предложение, количественных и качественных характеристиках данных факторов;
  - в) информацию об объекте оценки, включая правоустанавливающие документы, сведения об обременениях, связанных с объектом оценки, информацию о физических свойствах объекта оценки, его технических и эксплуатационных характеристиках, износе и устареваниях, прошлых и ожидаемых доходах и затратах, данные бухгалтерского учета и отчетности, относящиеся к объекту оценки, а также иную информацию, существенную для определения стоимости объекта оценки.
- применение подходов к оценке, включая выбор методов оценки и осуществление необходимых расчетов;
- согласование (обобщение) результатов применения подходов к оценке и определение итоговой величины стоимости объекта оценки;
- составление отчета об оценке.

#### 3.2. ПОДХОДЫ К ОЦЕНКЕ

Согласно методическим рекомендациям по определению рыночной стоимости земельных участков, утвержденных Минимущества России в соответствии с постановлением Правительства Российской Федерации от 6 июля 2001 г. № 519 «Об утверждении стандартов оценки», оценка земельных участков сельскохозяйственного назначения производится исходя из их разрешенного, неистощительного и наиболее эффективного использования с учетом особенностей сельскохозяйственного районирования территории.

При оценке рыночной стоимости сельскохозяйственных угодий методом сравнения продаж и методом капитализации земельной ренты в составе факторов стоимости следует учитывать плодородие земельного участка, а также влияние экологических факторов. К числу основных факторов, определяющих плодородие земельного участка, в частности, относятся: качественные характеристики почвенного слоя земельного участка (содержание питательных веществ, влагообеспеченность, аэрация, механический состав, структурный состав, кислотность и др.), рельеф, микроклимат.

При оценке рыночной стоимости сельскохозяйственных угодий методом капитализации земельной ренты существуют особенности расчета земельной ренты, связанные с принятой системой учета плодородия земельного участка.

Земельная рента рассчитывается как разность между валовым доходом и затратами на ведение сельскохозяйственного производства с учетом прибыли предпринимателя. Валовой доход рассчитывается для единицы площади земельного участка как произведение нормативной урожайности сельскохозяйственной культуры на ее рыночную цену.

Нормативная урожайность сельскохозяйственной культуры определяется плодородием земельного участка, измеряемым в баллах бонитета.

Расчет издержек в денежном выражении осуществляется исходя из сложившихся в районе расположения земельного участка рыночных цен.

При расчете валового дохода сенокосов и пастбищ следует исходить из их нормативной урожайности. Нормативная урожайность сенокосов и пастбищ определяется ее пересчетом в центнеры кормовых единиц (1 центнер кормовых единиц равняется 1 центнеру овса). При этом величина валового дохода определяется на основе рыночной цены овса.

В случае использования иных методов в отчете об оценке целесообразно раскрыть их содержание и обосновать использование<sup>1)</sup>.

### ***Метод сравнения продаж***

Метод применяется для оценки земельных участков, как занятых зданиями, строениями и (или) сооружениями (далее - застроенных земельных участков), так и земельных участков, не занятых зданиями, строениями и (или) сооружениями (далее - незастроенных земельных участков). Условие применения метода - наличие информации о ценах сделок с земельными участками, являющимися аналогами оцениваемого. При отсутствии информации о ценах сделок с земельными участками допускается использование цен предложения (спроса).

Метод предполагает следующую последовательность действий:

определение элементов, по которым осуществляется сравнение объекта оценки с объектами - аналогами (далее - элементов сравнения);

определение по каждому из элементов сравнения характера и степени отличий каждого аналога от оцениваемого земельного участка;

определение по каждому из элементов сравнения корректировок цен аналогов, соответствующих характеру и степени отличий каждого аналога от оцениваемого земельного участка;

корректировка по каждому из элементов сравнения цен каждого аналога, сглаживающая их отличия от оцениваемого земельного участка;

расчет рыночной стоимости земельного участка путем обоснованного обобщения скорректированных цен аналогов.

К элементам сравнения относятся факторы стоимости объекта оценки (факторы, изменение которых влияет на рыночную стоимость объекта оценки) и сложившиеся на рынке характеристики сделок с земельными участками.

Наиболее важными факторами стоимости, как правило, являются:

местоположение и окружение;

целевое назначение, разрешенное использование, права иных лиц на земельный участок;

физические характеристики (рельеф, площадь, конфигурация и др.);

транспортная доступность;

инфраструктура (наличие или близость инженерных сетей и условия подключения к ним, объекты социальной инфраструктуры и т.п.).

К характеристикам сделок с земельными участками, в том числе, относятся:

условия финансирования сделок с земельными участками (соотношение собственных и заемных средств, условия предоставления заемных средств);

условия платежа при совершении сделок с земельными участками (платеж денежными средствами, расчет векселями, взаимозачеты, бартер и т.п.);

обстоятельства совершения сделки с земельными участками (был ли земельный участок представлен на открытый рынок в форме публичной оферты, аффилированность покупателя и продавца, продажа в условиях банкротства и т.п.);

изменение цен на земельные участки за период с даты заключения сделки с аналогом до даты проведения оценки.

Характер и степень отличий аналога от оцениваемого земельного участка устанавливаются в разрезе элементов сравнения путем прямого сопоставления каждого аналога с объектом оценки. При этом предполагается, что сделка с объектом оценки будет совершена исходя из сложившихся на рынке характеристик сделок с земельными участками.

Корректировки цен аналогов по элементам сравнения могут быть определены как для цены единицы измерения аналога (например, гектар, квадратный метр), так и для цены аналога в целом. Корректировки цен могут рассчитываться в денежном или процентном выражении.

Величины корректировок цен, как правило, определяются следующими способами:

прямым попарным сопоставлением цен аналогов, отличающихся друг от друга только по одному элементу сравнения, и определением на базе полученной таким образом информации корректировки по данному элементу сравнения;

прямым попарным сопоставлением дохода двух аналогов, отличающихся друг от друга только по одному элементу сравнения, и определения путем капитализации разницы в доходах корректировки по данному элементу сравнения;

корреляционно - регрессионным анализом связи между изменением элемента сравнения и изменением цен аналогов (цен единиц измерения аналогов) и определением уравнения связи между значением элемента сравнения и величиной рыночной стоимости земельного участка;

определением затрат, связанных с изменением характеристики элемента сравнения, по которому аналог отличается от объекта оценки;

экспертным обоснованием корректировок цен аналогов.

В результате определения и внесения корректировок цены аналогов (единицы измерения аналогов), как правило, должны быть близки друг к другу. В случае значительных различий скорректированных цен аналогов целесообразно выбрать другие аналоги; элементы, по которым проводится сравнение; значения корректировок.

Данный метод не был использован при оценке объектов ввиду, того что земли сельскохозяйственного назначения подольского района используются не по назначению их стоимость завышена, так же она завышена из- за изъятия земель для государственных нужд. Поэтому использовать сравнительный подход не целесообразно, так как нет уверенности в достоверности получаемой из открытых источников информации о продажах.

### ***Метод выделения***

Метод применяется для оценки застроенных земельных участков.

Условия применения метода:

наличие информации о ценах сделок с едиными объектами недвижимости, аналогичными единому объекту недвижимости, включающему в себя оцениваемый земельный участок. При отсутствии информации о ценах сделок допускается использование цен предложения (спроса);

соответствие улучшений земельного участка его наиболее эффективному использованию.

Метод предполагает следующую последовательность действий:

определение элементов, по которым осуществляется сравнение единого объекта недвижимости, включающего в себя оцениваемый земельный участок, с объектами - аналогами;

определение по каждому из элементов сравнения характера и степени отличий каждого аналога от единого объекта недвижимости, включающего в себя оцениваемый земельный участок;

определение по каждому из элементов сравнения корректировок цен аналогов, соответствующих характеру и степени отличий каждого аналога от единого объекта недвижимости, включающего в себя оцениваемый земельный участок;

корректировка по каждому из элементов сравнения цен каждого аналога, сглаживающая их отличия от единого объекта недвижимости, включающего в себя оцениваемый земельный участок;

расчет рыночной стоимости единого объекта недвижимости, включающего в себя оцениваемый земельный участок, путем обоснованного обобщения скорректированных цен аналогов;

расчет стоимости замещения или стоимости воспроизводства улучшений оцениваемого земельного участка;

расчет рыночной стоимости оцениваемого земельного участка путем вычитания из рыночной стоимости единого объекта недвижимости, включающего в себя оцениваемый земельный участок, стоимости замещения или стоимости воспроизводства улучшений земельного участка.

Сумма затрат на создание улучшений земельного участка может определяться с использованием укрупненных и (или) элементных стоимостных показателей.

К укрупненным стоимостным показателям относятся как показатели, характеризующие параметры объекта в целом - квадратный, кубический, погонный метр, так и показатели по комплексам и видам работ.

К элементным стоимостным показателям относятся элементные цены и расценки, используемые при определении суммы затрат на создание улучшений.

Укрупненные и элементные стоимостные показатели, рассчитанные в зафиксированном на конкретную дату уровне цен (базисном уровне цен), могут быть пересчитаны в уровень цен на дату оценки с использованием системы текущих и прогнозных индексов изменения стоимости строительства.

Расчет суммы затрат на создание улучшений с использованием элементных стоимостных показателей может осуществляться также с использованием ресурсного и ресурсно - индексного методов. Ресурсный (ресурсно - индексный) метод состоит в калькулировании в текущих (прогнозных) ценах и тарифах всех ресурсов (элементов затрат), необходимых для создания улучшений.

При определении суммы затрат на создание улучшений земельного участка следует учитывать прибыль инвестора - величину наиболее вероятного вознаграждения за инвестирование капитала в создание улучшений. Прибыль инвестора может рассчитываться как разность между ценой продажи и затратами на создание аналогичных объектов. Прибыль инвестора также может быть рассчитана как отдача на капитал при его наиболее вероятном аналогичном по уровню рисков инвестировании.

При определении стоимости замещения или стоимости воспроизводства учитывается величина накопленного износа улучшений.

Накопленный износ улучшений может определяться в целом или в денежном выражении как сумма физического, функционального и части экономического износа, относящегося к улучшениям.

Физическим износом является потеря стоимости улучшений, обусловленная ухудшением их физических свойств.

Функциональным износом является потеря стоимости улучшений, обусловленная несоответствием объемно - планировочного решения, строительных материалов и инженерного оборудования улучшений, качества произведенных строительных работ или других характеристик улучшений современным рыночным требованиям, предъявляемым к данному типу улучшений.

Экономическим износом является потеря стоимости единого объекта недвижимости, обусловленная отрицательным воздействием внешних по отношению к нему факторов.

Физический и функциональный износ могут быть устранимыми и неустранимыми. Экономический износ, как правило, является неустранимым. При этом износ является устранимым, если затраты на его устранение меньше, чем увеличение стоимости объекта недвижимости в результате его устранения.

В связи с отсутствием концепции по застройке земельного участка данный метод в оценке не использовался. Данный участок не застроен.

#### ***Метод распределения***

Метод применяется для оценки застроенных земельных участков.

Условия применения метода:

наличие информации о ценах сделок с едиными объектами недвижимости, аналогичными единому объекту недвижимости, включающему в себя оцениваемый земельный

участок. При отсутствии информации о ценах сделок допускается использование цен предложения (спроса);

наличие информации о наиболее вероятной доле земельного участка в рыночной стоимости единого объекта недвижимости;

соответствие улучшений земельного участка его наиболее эффективному использованию.

Метод предполагает следующую последовательность действий:

определение элементов, по которым осуществляется сравнение единого объекта недвижимости, включающего в себя оцениваемый земельный участок, с объектами - аналогами;

определение по каждому из элементов сравнения характера и степени отличий каждого аналога от единого объекта недвижимости, включающего в себя оцениваемый земельный участок;

определение по каждому из элементов сравнения корректировок цен аналогов, соответствующих характеру и степени отличий каждого аналога от единого объекта недвижимости, включающего в себя оцениваемый земельный участок;

корректировка по каждому из элементов сравнения цен каждого аналога, сглаживающая их отличия от единого объекта недвижимости, включающего в себя оцениваемый земельный участок;

расчет рыночной стоимости единого объекта недвижимости, включающего в себя оцениваемый земельный участок, путем обоснованного обобщения скорректированных цен аналогов;

расчет рыночной стоимости оцениваемого земельного участка путем умножения рыночной стоимости единого объекта недвижимости, включающего в себя оцениваемый земельный участок, на наиболее вероятное значение доли земельного участка в рыночной стоимости единого объекта недвижимости.

В связи с отсутствием концепции по застройке земельного участка данный метод в оценке не использовался. Данный участок не застроен.

#### ***Метод капитализации земельной ренты***

Метод применяется для оценки застроенных и незастроенных земельных участков. Условие применения метода - возможность получения земельной ренты от оцениваемого земельного участка.

Метод предполагает следующую последовательность действий:

расчет земельной ренты, создаваемой земельным участком;

определение величины соответствующего коэффициента капитализации земельной ренты;

расчет рыночной стоимости земельного участка путем капитализации земельной ренты.

Под капитализацией земельной ренты понимается определение на дату проведения оценки стоимости всех будущих равных между собой или изменяющихся с одинаковым темпом величин земельной ренты за равные периоды времени. Расчет производится путем деления величины земельной ренты за первый после даты проведения оценки период на определенный оценщиком соответствующий коэффициент капитализации.

В рамках данного метода величина земельной ренты может рассчитываться как доход от сдачи в аренду земельного участка на условиях, сложившихся на рынке земли.

Основными способами определения коэффициента капитализации являются:

деление величины земельной ренты по аналогичным земельным участкам на цену их продажи;

увеличение безрисковой ставки отдачи на капитал на величину премии за риск, связанный с инвестированием капитала в оцениваемый земельный участок.

При этом под безрисковой ставкой отдачи на капитал понимается ставка отдачи при наименее рискованном инвестировании капитала (например, ставка доходности по депозитам банков высшей категории надежности или ставка доходности к погашению по государственным ценным бумагам).

Данный метод применялся для оценки земельных участков сельскохозяйственного назначения.

### ***Метод остатка***

Метод применяется для оценки застроенных и незастроенных земельных участков. Условие применения метода - возможность застройки оцениваемого земельного участка улучшениями, приносящими доход.

Метод предполагает следующую последовательность действий:

расчет стоимости воспроизводства или замещения улучшений, соответствующих наиболее эффективному использованию оцениваемого земельного участка;

расчет чистого операционного дохода от единого объекта недвижимости за определенный период времени на основе рыночных ставок арендной платы;

расчет чистого операционного дохода, приходящегося на улучшения, за определенный период времени как произведения стоимости воспроизводства или замещения улучшений на соответствующий коэффициент капитализации доходов от улучшений;

расчет величины земельной ренты как разности чистого операционного дохода от единого объекта недвижимости за определенный период времени и чистого операционного дохода, приходящегося на улучшения за соответствующий период времени;

расчет рыночной стоимости земельного участка путем капитализации земельной ренты.

Метод допускает также следующую последовательность действий:

расчет стоимости воспроизводства или замещения улучшений, соответствующих наиболее эффективному использованию оцениваемого земельного участка;

расчет чистого операционного дохода от единого объекта недвижимости за определенный период времени на основе рыночных ставок арендной платы;

расчет рыночной стоимости единого объекта недвижимости путем капитализации чистого операционного дохода за определенный период времени;

расчет рыночной стоимости земельного участка путем вычитания из рыночной стоимости единого объекта недвижимости стоимости воспроизводства или замещения улучшений.

Чистый операционный доход равен разности действительного валового дохода и операционных расходов. При этом из действительного валового дохода вычитаются только те операционные расходы, которые, как правило, несет арендодатель.

Действительный валовой доход равен разности потенциального валового дохода и потерь от простоя помещений и потерь от неплатежей за аренду.

Потенциальный валовой доход равен доходу, который можно получить от сдачи всей площади единого объекта недвижимости в аренду при отсутствии потерь от невыплат арендной платы. При оценке земельного участка арендные ставки за пользование единым объектом недвижимости рассчитываются на базе рыночных ставок арендной платы (наиболее вероятных ставок арендной платы, по которым объект оценки может быть сдан в аренду на открытом рынке в условиях конкуренции, когда стороны сделки действуют разумно, располагая всей необходимой информацией, а на величине ставки арендной платы не отражаются какие-либо чрезвычайные обстоятельства).

Для пустующих и используемых собственником для собственных нужд помещений также используются рыночные ставки арендной платы. В потенциальный доход включаются и другие доходы, получаемые за счет неотделимых улучшений недвижимости, но не включенные в арендную плату.

Величина операционных расходов определяется исходя из рыночных условий сдачи в аренду единых объектов недвижимости. Операционные расходы подразделяются на: постоянные - не зависящие от уровня заполняемости единого объекта недвижимости, переменные - зависящие от уровня заполняемости единого объекта недвижимости и расходы на замещение элементов улучшений со сроком использования меньше, чем срок использования улучшений в целом (далее - элементов с коротким сроком использования). В состав



операционных расходов не входят амортизационные отчисления по недвижимости и расходы по обслуживанию долговых обязательств по недвижимости.

Расчет расходов на замещение элементов улучшений с коротким сроком использования производится путем деления суммы затрат на создание данных элементов улучшений на срок их использования. В процессе выполнения данных расчетов целесообразно учитывать возможность процентного наращивания денежных средств для замены элементов с коротким сроком использования.

Управленческие расходы включаются в состав операционных расходов независимо от того, кто управляет объектом недвижимости - собственник или управляющий.

При расчете коэффициента капитализации для улучшений земельного участка следует учитывать наиболее вероятный темп изменения дохода от улучшений и наиболее вероятное изменение стоимости улучшений (например, при уменьшении стоимости улучшений - учитывать возврат капитала, инвестированного в улучшения).

В связи с отсутствием концепции по застройке земельного участка данный метод в оценке не использовался. Данные участки свободны

#### ***Метод предполагаемого использования***

Метод применяется для оценки застроенных и незастроенных земельных участков.

Условие применения метода - возможность использования земельного участка способом, приносящим доход.

Метод предполагает следующую последовательность действий:

определение суммы и временной структуры расходов, необходимых для использования земельного участка в соответствии с вариантом его наиболее эффективного использования (например, затрат на создание улучшений земельного участка или затрат на разделение земельного участка на отдельные части, отличающиеся формами, видом и характером использования);

определение величины и временной структуры доходов от наиболее эффективного использования земельного участка;

определение величины и временной структуры операционных расходов, необходимых для получения доходов от наиболее эффективного использования земельного участка;

определение величины ставки дисконтирования, соответствующей уровню риска инвестирования капитала в оцениваемый земельный участок;

расчет стоимости земельного участка путем дисконтирования всех доходов и расходов, связанных с использованием земельного участка.

При этом под дисконтированием понимается процесс приведения всех будущих доходов и расходов к дате проведения оценки по определенной оценщиком ставке дисконтирования.

Для приведения всех будущих доходов и расходов к дате проведения оценки используются ставки дисконтирования, получаемые на основе анализа ставок отдачи на капитал аналогичных по уровню рисков инвестиций.

Источником доходов может быть сдача в аренду, хозяйственное использование земельного участка или единого объекта недвижимости либо продажа земельного участка или единого объекта недвижимости в наиболее вероятные сроки по рыночной стоимости.

Расчет доходов в варианте сдачи недвижимости в аренду должен предусматривать учет дохода от продажи единого объекта недвижимости в конце прогнозного периода.

В связи с отсутствием концепции по застройке земельного участка данный метод в оценке не использовался.

### **АНАЛИЗ НАИБОЛЕЕ ЭФФЕКТИВНОГО ИСПОЛЬЗОВАНИЯ ОБЪЕКТА ОЦЕНКИ**

Анализ наиболее эффективного использования является Анализ наиболее эффективного использования является основополагающим принципом при определении рыночной стоимости объекта недвижимости. Данный анализ позволяет определить наиболее конкурентоспособное использование объекта недвижимости, т.е. такое использование, которому соответствует ожидание максимальной рыночной стоимости оцениваемого объекта.

Наиболее эффективное использование – это разумный вариант использования земельного участка и существующих строений на нем, который является юридически правомочным, физически возможным, финансово обеспеченным и максимально экономичным на дату оценки (т.е. дающим максимальную полезность от использования оцениваемого земельного участка).

В основе концепции рыночной стоимости недвижимости лежит предпосылка о фундаментальном значении распределения величин стоимости земельного участка и объекта в целом. Стоимость земельного участка составляет от 25% до 70% (приложение 1) от общей стоимости объекта недвижимости в зависимости от эффективности его использования[8]. В условиях Российского рынка эта величина лежит в том же диапазоне[9]. Для наиболее эффективного использования эта величина составляет 25-35% (приложение 1) и может увеличиваться, если эффективность использования земельного участка уменьшается. Это положение определяет сущность свойства рыночной стоимости земельного участка – земельный участок износу не подлежит при правильном его использовании. Иначе говоря, те улучшения, которые производятся на земельном участке, в виде строений, сооружений, коммуникаций, лесных насаждений и т.п. увеличивают стоимость объекта в целом, в зависимости от того, насколько эти улучшения воспринимаются на рынке недвижимости. В связи с этим для любой недвижимости может существовать наиболее эффективное использование земельного участка как свободного и использование земельного участка с находящимися на нем улучшениями, причем в общем случае эти варианты могут не совпадать. Если существующие улучшения не соответствуют наиболее эффективному использованию, стоимость земельного участка составляет большую часть в рыночной стоимости объекта в целом. В этом случае не полностью используется потенциал земельного участка и анализ использования должен рассмотреть целесообразность варианта сноса существующей застройки или возведение строений в соответствии с оптимальным назначением земельного участка

В силу этого анализ наиболее эффективного использования оцениваемого объекта обычно предусматривает две стадии:

- ✓ анализ земельного участка как неосвоенного;
- ✓ анализ земельного участка с существующими зданиями с учетом возможностей их развития.

Наилучшее использование объекта определяется с одной стороны административными ограничениями по виду использования земельного участка, с другой стороны инвестором – какой класс недвижимости наиболее эффективен при существующих ограничениях вида использования.

✓ **Законодательная допустимость:** предусматривает рассмотрение только тех вариантов, которые не противоречат законодательству и разрешены распоряжениями о зонировании. категория земель: сельскохозяйственного назначения» с разрешенным использованием для сельскохозяйственного производства.

В соответствии с ч. 1,2 ст. 77 Земельного кодекса РФ:

1. Землями сельскохозяйственного назначения признаются земли, находящиеся за границами населенного пункта и предоставленные для нужд сельского хозяйства, а также предназначенные для этих целей.

2. В составе земель сельскохозяйственного назначения выделяются сельскохозяйственные угодья, земли, занятые внутрихозяйственными дорогами, коммуникациями, мелиоративными защитными лесными насаждениями, водными объектами (в том числе прудами, образованными водоподпорными сооружениями на водотоках и используемыми для целей осуществления прудовой аквакультуры), а также зданиями, сооружениями, используемыми для производства, хранения и первичной переработки сельскохозяйственной продукции.

Таким образом, юридически допустимо использовать земельный участок для сельскохозяйственного производства.

✓ **Физическая возможность:** рассмотрение физически реальных для данного участка вариантов использования.

Оцениваемый объект оценки будет использоваться для севооборота

**Экономическая целесообразность:** рассмотрение того, какой физически возможный и законодательно допустимый вариант использования будет давать приемлемый доход владельцу объекта, равный или больший по сравнению с суммой операционных расходов, финансовых обязательств и капитальных затрат.

Не смотря на то, что оцениваемый объект является единичным активом предприятия рассмотрение оценки справедливой стоимости для него как единичного актива готового для реализации не целесообразно.

**Максимальная эффективность:** рассмотрение того, какое из экономически приемлемых использований будет приносить максимальный чистый доход или максимальную текущую стоимость.

Критерием наилучшего и наиболее эффективного использования является максимальная стоимость земельного участка, рассчитанная по остаточному методу.

Так как в данном отчете оценивается свободный земельный участок, полученный результат любым методом оценки с учетом принятых условий в данном разделе будет соответствовать максимальной эффективности в экономической обстановке на дату оценки.

**Таблица 4**

Параметр	Земли населенных пунктов (для жилищного строительства)	Земли промышленного назначения	Земли сельскохозяйственного назначения
Законодательная допустимость	-	-	+
Физическая возможность	+	+	+
Экономическая целесообразность	-		+
Максимальная эффективность	+	-	+
<b>Итого</b>	<b>2</b>	<b>1</b>	<b>4</b>

#### **Выводы:**

Основываясь на проведенном анализе рынка, и принимая во внимание расположение объекта, его правовой режим, площадь земельного участка, вид разрешенного использования и проведенные расчеты можно сделать следующий вывод:

Рассматриваемый объект недвижимости относится к сельскохозяйственному назначению, представляет собой сельскохозяйственное угодье, используемое в кормовом севообороте, и остается таковым согласно разрешенному использованию.

Исходя из этого, при оценке принимается использование объекта существующее.

#### **АНАЛИЗ ДОСТАТОЧНОСТИ И ДОСТОВЕРНОСТИ**

##### *Затратный подход*

По результатам сбора информации об объекте оценки для решения поставленной задачи в рамках затратного подхода Оценщик считает собранную информацию недостаточной и недостоверной для определения справедливой стоимости объекта оценки.

##### *Сравнительный подход*

По результатам сбора информации об объекте оценки для решения поставленной задачи в рамках сравнительного подхода Оценщик считает собранную информацию не достаточной и не достоверной, для определения справедливой стоимости объекта оценки

##### *Доходный подход*

По результатам сбора информации об объекте оценки для решения поставленной задачи в рамках доходного подхода Оценщик считает собранную информацию достаточной и достоверной для определения справедливой стоимости объекта оценки.

#### 4. РАСЧЕТ СПРАВЕДЛИВОЙ СТОИМОСТИ ОБЪЕКТА ОЦЕНКИ.

Для проведения оценки в пределах земельного участка в соответствии с его экспликацией выделяются:

- Сельскохозяйственные угодья (пашня, сенокосы, пастбища, залежь и многолетние насаждения);
- Земли, занятые зданиями, строениями, сооружениями.
- Земли, занятые внутрихозяйственными дорогами, коммуникациями, древесно-кустарниковой растительностью, замкнутые водоемы.

Рыночная оценка стоимости земельного участка определяется на основе оценки входящих в его состав земель, занятых зданиями, строениями, сооружениями.

При этом рыночная стоимость оцениваемого земельного участка определяется с учетом характеристик входящих в его состав земель, занятых внутрихозяйственными дорогами, коммуникациями, древесно-кустарниковой растительностью, которые не могут быть использованы для предпринимательской деятельности.

Сельскохозяйственные угодья и замкнутые водоемы, которые могут быть использованы для предпринимательской деятельности (например, для ведения рыбного хозяйства), оцениваются, как правило, методом сравнения продаж или методом капитализации ренты.

Земли, занятые зданиями, строениями, сооружениями, используемыми для производства, оцениваются методами оценки застроенных или предназначенных для застройки земельных участков. Земли под хозяйственными постройками (сарай или иные некапитальные строения), расположенные на сельскохозяйственных угодьях, оцениваются как сельскохозяйственные угодья.

При оценке справедливой стоимости методом сравнения продаж и методом капитализации земельной ренты в составе факторов стоимости следует учитывать влияние экологических факторов.

Земельная рента рассчитывается как разность между валовым доходом и затратами с учетом прибыли предпринимателя.

Расчет издержек в денежном выражении осуществляется исходя из сложившихся в районе расположения земельного участка рыночных цен.

При расчете издержек учитывается уровень инженерного обустройства земельного участка, в том числе плотность дорожной сети, качество дорог.

Рыночную стоимость имеют те земельные участки, которые способны удовлетворять потребности пользователя (потенциального покупателя) в течение определенного времени (принцип полезности).

Рыночная стоимость земельного участка зависит от спроса и предложения на рынке и характера конкуренции продавцов и покупателей (принцип спроса и предложения).

Рыночная стоимость земельного участка не может превышать наиболее вероятные затраты на приобретение объекта эквивалентной полезности (принцип замещения).

Рыночная стоимость земельного участка зависит от ожидаемой величины, срока и вероятности получения дохода от земельного участка за определенный период времени при наиболее эффективном его использовании, без учета доходов от других факторов производства, привлекаемых к земельному участку для предпринимательской деятельности (принцип ожидания).

Рыночная стоимость земельных участков изменяется во времени и определяется на конкретную дату (принцип изменения).

Рыночная стоимость земельного участка зависит от изменения его целевого назначения, разрешенного использования, прав иных лиц на земельный участок, разделения имущественных прав на земельный участок.

Рыночная стоимость земельного участка зависит от его местоположения и влияния внешних факторов.

#### 4.1. РАСЧЕТ СТОИМОСТИ ПО СРАВНИТЕЛЬНОМУ ПОДХОДУ.

Сравнительный подход основывается на принципе замещения. Другими словами, он имеет в своей основе предположение, что благоразумный покупатель за выставленную на продажу недвижимость заплатит не большую сумму, чем та, за которую можно приобрести аналогичный по качеству и пригодности объект. Данный подход включает сбор данных о рынке продаж и предложений по объектам недвижимости, сходным с оцениваемым. Цены на объекты-аналоги затем корректируются с учетом параметров, по которым эти объекты отличаются от оцениваемого объекта. После корректировки цен их можно использовать для определения рыночной стоимости оцениваемого объекта. В процессе сбора информации по сопоставимым объектам оценщик не обнаружил информацию о совершенных сделках купли-продажи аналогичных объектов, т.к. информация об условиях продажи и реальной цене сделки, как правило, носит конфиденциальный характер.

Учитывая вышеизложенное, Оценщик отказывается от применения сравнительного подхода в отношении расчета справедливой стоимости земельного участка.

#### 4.2. РАСЧЕТ СТОИМОСТИ ПО ЗАТРАТНОМУ ПОДХОДУ.

Затратный подход не применяется для самостоятельной оценки земельного участка, так как земельный участок является не возобновляемым активом.

В оценочной практике возможно использование элементов затратного подхода в сравнительном и доходном подходах для расчета стоимости улучшений земельного участка.

Учитывая вышеизложенное, Оценщик отказывается от применения затратного подхода в отношении расчета справедливой стоимости земельного участка.

#### 4.3. РАСЧЕТ СТОИМОСТИ ПО ДОХОДНОМУ ПОДХОДУ.

При оценке рыночной стоимости сельскохозяйственных угодий методом капитализации земельной ренты существуют особенности расчета земельной ренты, связанные с принятой системой учета плодородия земельного участка.

Земельная рента рассчитывается как разность между валовым доходом и затратами на ведение сельскохозяйственного производства с учетом прибыли предпринимателя. Валовой доход рассчитывается для единицы площади земельного участка как произведение нормативной урожайности сельскохозяйственной культуры на ее рыночную цену.

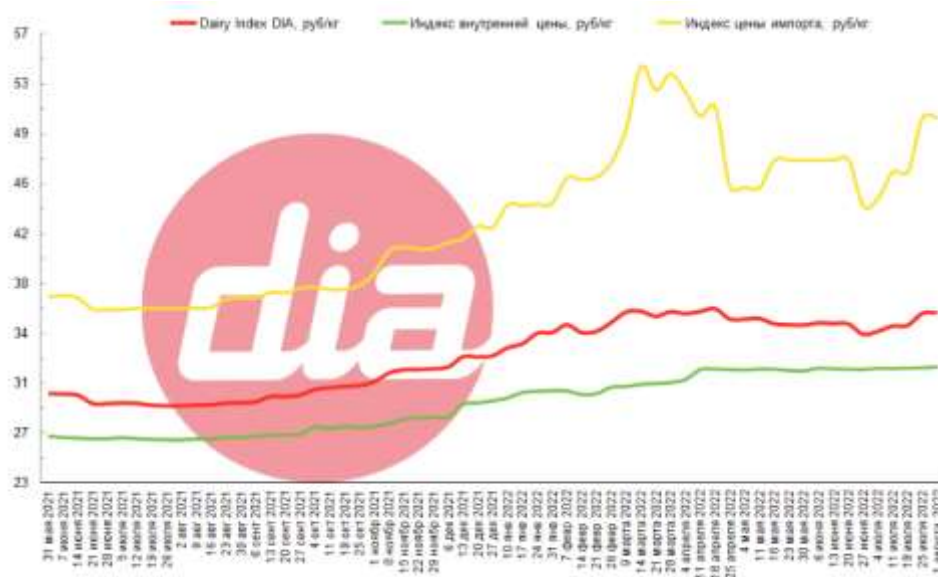
Нормативная урожайность сельскохозяйственной культуры определяется плодородием земельного участка, измеряемым в баллах бонитета.

Расчет издержек в денежном выражении осуществляется исходя из сложившихся в районе расположения земельного участка рыночных цен.

При расчете валового дохода сенокосов и пастбищ следует исходить из их нормативной урожайности. Нормативная урожайность сенокосов и пастбищ определяется ее пересчетом в центнеры кормовых единиц.

##### Анализ рынка молока

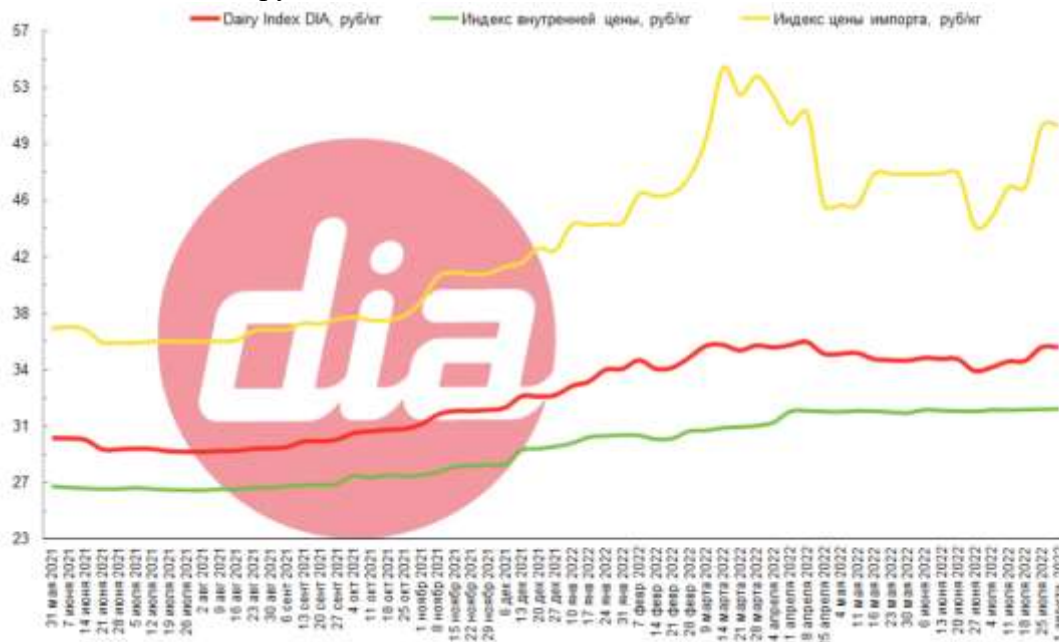
Dairy Index DIA на 1 августа 2022 достиг 35,80 руб/кг (без НДС, жир-3,6%, белок-3,0%), на 0,14% выше прошлой недели и 24,2% выше начала августа 2021 года. Ключевым фактором роста индекса стало повышение средневзвешенной цены на молоко в России по данным краудсорсингового приложения MILK PRICE INDEX DIA.



По данным приложения Milk Price Index DIA средневзвешенная цена на молоко в России выросла на 0,22% до 31,72 руб/кг, что на 20,9% выше начала августа 2021 года. Рост цен на молоко наблюдался в Алтайском крае, Тульской и Новосибирской областях. Цены на сырое молоко снизились в Нижегородской и Кемеровской областях.

Напомним, что для получения доступа к информации о ценах на сырое молоко во всех регионах России, пользователям необходимо пройти регистрацию на странице Index DIA и вносить актуальные данные о цене сырое молоко: <http://www.dairynews.ru/company/country/russia/index/>

Индекс цены импорта остался на уровне 50,48 руб/кг, по сравнению с началом августа 2021 показатель выше на 39,6%. Цена импорта пары СОМ+Масло составила 56,94 руб/кг (1 кг в пересчете на молоко). Цена импорта пары Сыр+Сыворотка составила 46,72 руб/кг. Цена импорта СЦМ составила 40 руб/кг.



Новый показатель Dairy Index DIA будет опубликован 8 августа 2022.

Центр запустил мобильное приложение MILK PRICE INDEX DIA для iOS и Android. Теперь вы можете установить мобильное приложение MILK PRICE INDEX DIA по следующим ссылкам:

В App Store:

<https://itunes.apple.com/us/app/milk-price-index-rdrс/id1434076000?l=ru&ls=1&mt=8>

В Google play:

<https://play.google.com/store/apps/details?id=com.dairynews.rdrc>

**Dairy Index DIA**

*Dairy Index DIA* рассчитывается с учетом двух ключевых показателей, средневзвешенной цены на молоко в российских регионах и Индекса цены импорта. Для расчета средневзвешенной цены Центр разработал и запустил краудсорсинговое приложение *Index DIA*, позволяющие аккумулировать актуальные данные о ценах на сырое молоко в российских регионах от непосредственных участников рынка, производителей и переработчиков молока. Индекс цены импорта определяется на основе цен ключевых биржевых молочных продуктов - СОМ, СЦМ, масла, сыра и сухой сыворотки. Цены импортных молочных продуктов рассчитываются с учетом цен на молочную продукцию Белорусской универсальной товарной биржи (БУТБ) и цен на площадках *Trigona Dairy Trade* и *GlobalDairyTrad*

Подробнее читайте на © DairyNews.today <https://dairynews.today/news/dairy-index-dia-prodolzhil-rasti11.html>



## Динамика цен на молоко сырое в отдельных субъектах Российской Федерации, руб./кг

	18 янв. 2018	янв. 2018	фев. 2018	март 2018	апр. 2018	май 2018	июнь 2018	июль 2018	авг. 2018	сен. 2018	окт. 2018	нояб. 2018	дек. 2018	17 янв. 2019	к началу года (%)	за неделю (%)
Российская Федерация	24,52	24,53	23,94	23,28	22,51	21,74	21,32	21,16	21,22	21,55	22,47	23,65	24,58	24,76	+0,7	+0,9
Республика Калмыкия	18,50	18,43	18,50	18,50	18,50	18,70	19,00	19,00	19,00	19,08	19,30	19,50	19,50	19,50	0,0	0,0
Республика Адыгея	22,30	22,30	22,30	22,30	22,30	21,78	19,68	19,68	19,68	19,68	19,68	19,70	19,70	19,70	0,0	0,0
Республика Башкортостан	19,50	19,50	19,77	20,50	19,35	18,44	18,04	18,07	18,47	19,23	18,89	19,96	20,65	20,65	0,0	0,0
Республика Дагестан	20,80	20,80	20,80	17,92	18,78	17,96	18,00	17,95	18,00	18,00	19,96	19,96	19,98	20,78	+4,0	+4,1
Пензенская область	22,50	22,50	22,50	22,40	21,63	20,50	19,50	19,28	19,20	19,48	20,10	20,50	21,00	21,00	0,0	0,0
Пермский край	25,49	25,40	24,37	22,79	21,50	21,50	21,45	21,19	20,94	20,99	21,69	21,39	21,22	21,37	+0,7	0,0
Челябинская область	23,53	23,53	24,43	24,13	23,12	21,99	21,25	21,07	21,40	20,89	23,04	22,51	21,72	21,47	-1,1	-1,1
Оренбургская область	21,11	21,35	21,11	20,92	18,95	18,34	18,00	18,05	18,07	18,24	19,03	20,46	21,45	21,92	0,0	0,0
Республика Бурятия	20,50	20,50	20,39	20,19	21,13	21,13	21,13	21,13	21,13	21,56	21,50	21,93	21,93	21,93	0,0	0,0
Республика Мордовия	24,20	24,15	22,78	21,40	20,88	20,00	19,43	19,30	19,16	19,30	20,01	20,23	22,00	22,00	0,0	0,0
Кировская область	25,13	25,19	23,86	22,48	21,75	20,38	19,77	19,39	19,47	19,83	21,12	21,86	22,09	22,22	+0,6	+1,0
Забайкальский край	20,00	20,00	19,97	20,89	20,89	20,85	20,78	20,78	20,78	20,78	20,63	20,66	20,72	22,22	+7,2	+4,5
Чувашская Республика	19,32	20,63	18,98	19,70	19,05	18,60	18,31	18,37	18,83	19,36	20,70	21,82	22,34	22,40	-0,3	0,0
Чеченская Республика	23,00	23,00	23,00	23,00	23,00	23,00	23,00	23,00	22,00	22,00	22,50	22,50	22,50	22,50	0,0	0,0
Свердловская область	23,64	23,66	23,33	22,71	21,50	20,60	20,34	20,27	20,40	20,63	20,94	20,71	22,56	22,54	-1,2	-0,3

## Рынок молока – текущая ситуация. Еженедельный обзор

18 января  
2019 г.

Потребительские цены к началу года увеличились на молоко пастеризованное и масло сливочное на 0,1%, на сыры – на 0,2%. Цена закупки сырого молока у сельскохозяйственных производителей в ноябре 2018 года снизилась на 6,7% относительно декабря 2017 года и составила 23,49 руб./кг. На 13.01.2019 импортные поставки молока сухого (без учета торговли со странами ЕАЭС) увеличились по сравнению с аналогичным периодом 2018 года в 2 раза, снизились поставки масла сливочного на 21,5% и сыра – в 3,6 раза (страны-поставщики: Новая Зеландия, Уругвай, Турция, Сербия, Чили). Потребление молока и молочных продуктов в расчете на душу населения в 2017 году по данным Росстата составило 231,0 кг при рациональной норме 325 кг.



Сельское хозяйство	Производственные показатели			
	Январь-ноябрь	2017 г.	2018 г.	%
Валовый надой молока (в сельскохозяйственных организациях), тыс. тонн	14 330,0	14 858,0	103,7	
Поголовье коров на конец отчетного периода (в сельскохозяйственных организациях), тыс. голов	3 317,1	3 280,5	98,9	
<b>Перерабатывающая промышленность – производство, тыс. тонн</b>				
	Январь-ноябрь	2017 г.	2018 г.	%
Молоко, кроме сырого	4 842,3	4 973,1	102,7	
Продукты кисломолочные (кроме творога и продуктов из творога)	2 678,2	2 603,7	97,2	
Сыры	422,0	433,7	102,8	
Продукты сырные	168,7	175,6	104,1	
Масло сливочное	247,0	238,1	96,0	
Молоко и сливки сухие сублимированные	127,3	120,3	94,5	

Источники информации: Росстат



Ольга Владимировна Мухоморова, Н.А. К., (495) 607-67-22 (Департамент)

## Рынок молока – текущая ситуация. Еженедельный обзор

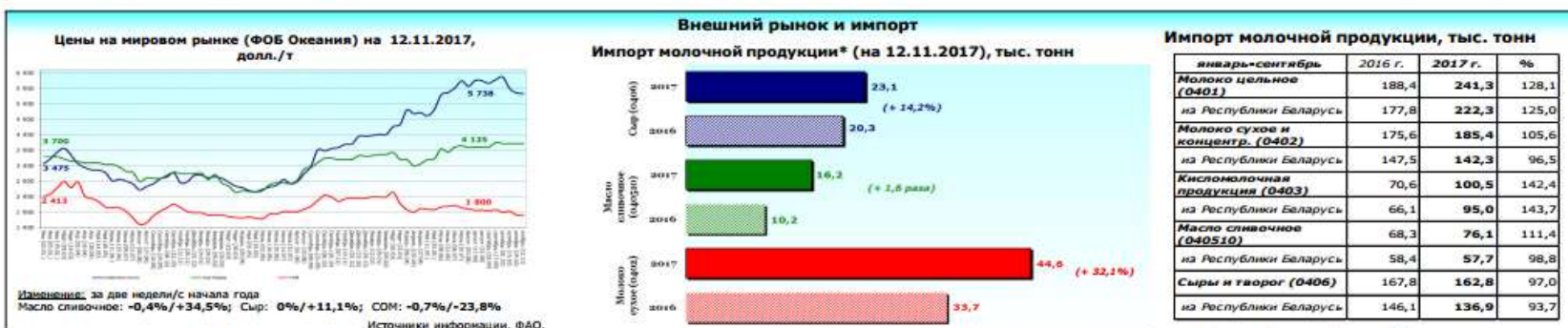
20 ноября  
2017 г.

Потребительские цены за прошедшую неделю выросли на масло сливочное и сыры на 0,1% и не изменились на молоко пастеризованное. Цена закупки сырого молока у сельскохозяйственных производителей в сентябре 2017 года выросла на 0,8%. В текущем году (по состоянию на 12.11.2017) импортные поставки сыра (без учета торговли со странами ЕАЭС) увеличились на 14,2%. Увеличились поставки масла сливочного с 10,2 тыс. тонн в аналогичном периоде 2016 года до 16,2 тыс. тонн в текущем году. Поставки молока сухого из дальнего зарубежья увеличились с 33,7 тыс. тонн в аналогичном периоде 2016 года до 44,6 тыс. тонн в текущем году (страны-поставщики: Аргентина, Турция, Уругвай, Швейцария, Новая Зеландия и Иран). Потребление молока и молочных продуктов в расчете на душу населения в 2017 году по оценке составило 233,4 кг при рациональной норме 325 кг.



Сельское хозяйство	Производственные показатели			
	Январь-сентябрь	2016 г.	2017 г.	%
Валовый надой молока (в сельскохозяйственных организациях), тыс. тонн	11 559,8	11 931,8	103,2	
Поголовье коров на конец отчетного периода (в сельскохозяйственных организациях), тыс. голов	3 355,4	3 347,5	99,8	
<b>Перерабатывающая промышленность - производство, тыс. тонн</b>				
Январь-сентябрь				
Молоко, кроме сырого	4 060,3	3 978,4	98,0	
Продукты кисломолочные (кроме творога и продуктов из творога)	2 257,1	2 207,4	97,8	
Сыры	332,8	347,0	104,3	
Продукты сырные	121,1	136,2	112,5	
Масло сливочное	191,7	205,2	107,1	
Молоко и сливки сухие сублимированные	86,0	112,7	131,1	

Источники информации. Росстат.



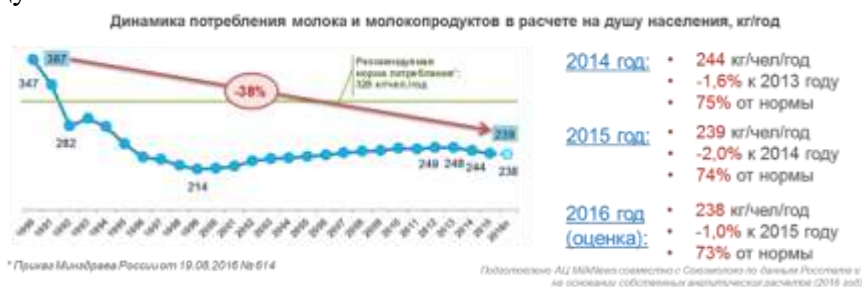
Отв. за подготовку: Монахова Н.А. т. (495) 607-67-22 (Деппродрымок)

Источники информации. Импорт - ФТС России



**ИТОГИ:** 10 главных тенденций молочного рынка 2016 года Milknews начинает серию текстов, посвященных итогам 2016 года и прогнозам на 2017 год. В первом выпуска Аналитический центр Milknews подготовил для вас подборку самых важных и интересных тенденций на рынке - производство, потребление, запасы, поголовье и продуктивность и что с ними произошло за год.

1. Потребление молочной продукции снижается В 2016 году потребление молочной продукции показывало небольшой прирост в I полугодии. Он происходил благодаря увеличению тогда еще дешевого импорта и внутреннего производства молочной продукции. Однако затем произошло повышение мировых цен на молочную продукцию, и импортные поставки сократились. Свои объемы производства тоже снизились, а цен на внутреннем рынке начали расти. Эти события вновь привели к снижению темпов восстановления спроса. Продолжилось снижение потребления (сливочное масло, творог) и переориентация спроса - на более дешевую традиционную цельномолочную продукцию взамен дорогостоящих продуктов.



В итоге потребление цельномолочной продукции увеличилось по итогам 10 месяцев на 2,0%, сыров и сырных продуктов – на 4,2%, в том числе сравнительно дешевых плавленых сыров – на 0,6%, а потребление сырных продуктов еще остается ниже уровня 2015 года на 1,7%, сливочного масла – на 3,5%, творога и творожных продуктов – на 1,2%, йогурта – на 0,1%. По итогам 2016 года потребление молока и молочной продукции может снизиться до 237,5 кг/чел./год (73,1% от нормы), что окажется на 0,7% ниже показателя 2015 года. Глобально это происходит из-за падения покупательной способности доходов населения, повышения цен во II полугодии и увеличения стоимости импорта в результате роста мировых цен.

2. Доля фальсификата на молочном рынке снизилась Как мы считаем? По предварительным итогам 10 месяцев 2016 года, официально произведено молочной продукции (в пересчете на молочные жиры) около 738 тыс. т. При этом на переработку поступило 638 тыс. т молочного жира в виде сырого молока российского производства, 48 тыс. тонн – за счет импорта, около 1 тыс. т – за счет использования запасов. Таким образом, дефицит молочных жиров для произведенной в 2016 году молочной продукции составляет 51 тыс. т или около 7%. Причем в 2015 году по итогам 10 месяцев этот показатель составлял 8%, а по итогам года – 10%. Это объясняется снижением объемов фальсифицированной продукции в летние месяцы из-за увеличения валовых надоев и объемов производства товарного молока. Также снижение объемов фальсификата на молочном рынке может быть связано с комплексом мероприятий, направленных на выявление фальсифицированной молочной продукции, в результате чего часть фальсифицированного сливочного масла после корректировки маркировки перешла в категорию "маргарина и спреды".



3. Темпы наращивания производства молочных продуктов снижаются. Производство большинства ключевых видов молочной продукции в России в 2016 году по итогам 10 месяцев остается выше прошлогодних уровней, но не на много. Приходится заметить, что темпы наращивания производства в текущем году значительно снизились. Это обусловлено недостатком сырья и увеличением объемов импорта молочной продукции в I полугодии. Производство цельномолочной продукции остается выше на 1,7%, сыров – на 2,2%, сырных продуктов – на 1,0%, сухого цельного молока – на 12,9%. При этом производство сливочного масла и сухого обезжиренного молока остается ниже объемов 2015 года на 5,6% и 4,8% соответственно, творога и творожных продуктов – на 1,8%, маргариновой продукции – на 6,4%. По оценкам АЦ MilkNews совместно с Союзмолоко, в 2016 году увеличится производство наиболее востребованных населением видов молочной продукции: цельномолочная продукция (+1,2%, до 11,9 млн т в пересчете на молоко), сыры (+2,4%, до 463,6 тыс. т) и сырноты продукты (+0,1%, до 136,1 тыс. т).

4. Самая востребованная продукция в России - цельномолочная. Производство цельномолочной продукции по итогам 10 месяцев 2016 года составило 9,913 млн т в пересчете на молоко, превысив показатель аналогичного периода 2015 года на 1,7%. По итогам 2016 года производство цельномолочной продукции, по оценкам АЦ MilkNews и Союзмолоко, может составить 11,9 млн т, или на 1,2% больше, чем в 2015 году. По оценкам Минэкономразвития России, прирост производства может составить 1,5%. Увеличение объемов производства цельномолочной продукции отмечается на протяжении 5 лет (с 2011 года). Переориентация потребительского спроса на традиционные сравнительно недорогие цельномолочные продукты (молоко, сметана, кефир и т.п.) в условиях снижения покупательной способности денежных доходов населения будет способствовать дальнейшему расширению производства цельномолочной продукции.

5. Производство сыров растет, а творога - снижается. В 2016 году продолжилась начавшаяся в конце прошлого года тенденция снижения темпов наращивания объемов производства сыров и творога (считаются в одной группе). В результате за январь – октябрь 2016 года производство сыров и творога оказалось ниже уровня прошлого года на 0,2 % (в 2015 году прирост производства по итогам 10 месяцев составил 12,9%) и составило 1 148,6 тыс. т. Сыров и продуктов сырных было произведено на 1,9% больше (всего – 501,6 тыс. т), чем за тот же период 2015 года (в 2015 году аналогичный прирост составил 22,6%). При этом производство сыров оказалось выше прошлогодних показателей на 2,2%, а увеличение объемов производства более дешевых сырных продуктов составило только 1,0%. Вместе с тем производство творога и творожных продуктов продолжает снижаться во втором полугодии. За первое полугодие 2016 года производство творога и творожных продуктов увеличилось на 0,6% в сравнении с 2015 годом (за аналогичный период 2015 года – на 7,1%) и составило 400,3 тыс. т, однако уже по итогам августа совокупные объемы производства оказались на 1,3% ниже, чем в 2015 году (519,1 тыс. т против 525,7 тыс. т), а по итогам 10 месяцев валовое производство оказалось ниже на 1,8% и составило 647,0 тыс. т. Снижение темпов роста производства сыров и творога обуславливается рядом факторов. Это, прежде всего, сохраняющийся дефицит сырого молока, пригодного для производства сыров, сохраняющаяся ценовая конкуренция с зарубежными (в том числе белорусскими) производителями, сравнительно небольшой

платежеспособный потребительский спрос на относительно дорогие молочные продукты, в том числе сыры. В результате оборотные активы промышленных производителей сыров сокращаются, что в условиях достаточно продолжительных сроков вызревания сыров оказывается неприемлемым и ведет к значительному снижению рентабельности производства.

6. Производство масла упало Производство масла сливочного в 2015 году росло умеренными темпами: за год прирост составил 3%, а абсолютный объем производства достиг 256,3 тыс. т. В 2016 году производство сливочного масла оставалось ниже соответствующих объемов 2015 года, чему способствовало наращивание импортных поставок и увеличение производства маргариновой продукции в I полугодии, а также продолжающееся снижение потребительского спроса на дорогостоящее сливочное масло. В условиях сокращения покупательной способности доходов населения потребители снижают потребление молочных жиров. Это касается как сливочного масла, так и его более дешевых "заменителей" – маргаринов и спредов, производство которых в 2015 году увеличилось в сравнении с 2013 годом на 15,6% и 10,6% соответственно. Наращиванию производства маргаринов в 2015 году и первой половине 2016 года способствовал недостаток сырого молока для производства молокоемкого сливочного масла, а также, возможно, комплекс мероприятий, направленных на выявление фальсифицированной молочной продукции, в результате чего часть фальсифицированного сливочного масла после корректировки маркировки перешла в категорию "маргарины и спреды". В результате объемы произведенного сливочного масла снизились, а маргаринов и спредов, напротив, увеличились. По оценкам АЦ MilkNews совместно с Союзмолоко, по итогам 2016 года производство сливочного масла может оказаться ниже объемов 2015 года на 5% и составит 243,5 тыс. т.



7. Маргарины - больше не точка роста на рынке молочной продукции Производство маргариновой продукции планомерно увеличивается на протяжении уже нескольких лет, оставаясь значительно выше объемов производства сливочного масла. Однако по итогам октября 2016 года отмечается сокращение производства маргаринов на 6,4% (в сравнении с январем – октябрём 2015 года), до 401,7 тыс. т с начала года. За 10 месяцев 2016 года производство сливочного масла сократилось на 5,6% в сравнении с тем же периодом 2015 года и составило 209,0 тыс. т (ниже объемов 2014 года на 1,9%). Производство маргариновой продукции при этом сократилось на 6,4%, до 401,7 тыс. т, спредов – на 1,1%, до 129,2 тыс. т. Производство маргариновой продукции по итогам года может сократиться существенно – на 6,4%, до 492,9 тыс. т, спредов – на 1,1%, до 157,8 тыс. т. В результате совокупный объем производства сливочного масла, маргаринов и спредов окажется ниже уровня 2015 года на 5,1% и может составить 894,2 тыс. т. 8. Импорт сухого молока увеличивается и давит на российских сушильщиков Производство молока и сливок в твердых формах в 2015 году оставалось меньше объемов 2014 года на фоне увеличения импортных поставок сухого молока. В 2016 году тенденция сохраняется. За 10 месяцев 2016 года было произведено 104,4 тыс. т сухого молока и сливок, что на 5,6% меньше, чем в 2015 году. Производство сухого обезжиренного молока - (СОМ) сократилось на 4,8%, до 57,6 тыс. т, сухого цельного молока (СЦМ) – увеличилось на 12,9%, до 20,9 тыс. т. По итогам 2016 года производство сухого молока и сливок, вероятно, продолжит снижаться и окажется на 6% ниже объемов 2015 года (в 2015 году снижение

составило 17,0%), составив 116,4 тыс. т. При этом производство СМ снизится на 4,1% (до 63,0 тыс. т), производство СЦМ увеличится на 17,0% (до 24,0 тыс. т), но все равно окажется ниже объемов 2014 года на 17,3%, или 5,0 тыс. т. Снижение объемов внутреннего производства сопровождалось в 2015 году увеличением импортных поставок СМ, в том числе из Республики Беларусь. Кроме того, в 2016 году отмечается увеличение поставок сухого обезжиренного (СМ) и сухого цельного (СЦМ) молока на территорию Российской Федерации из стран дальнего и ближнего зарубежья. За январь – сентябрь текущего года в РФ из третьих стран было импортировано в 5,9 раза больше СМ и в 10,7 раза больше СЦМ, чем в аналогичном периоде 2015 года. Наибольшее увеличение поставок сгущенного молока и сливок отмечается из Аргентины, Швейцарии, Уругвая и Турции, поставки из Белоруссии сохраняются на уровне прошлого года. Увеличение объемов импорта более дешевого сухого молока способствует снижению внутреннего производства СМ и сливочного масла (что и отмечается по итогам 10 месяцев текущего года), а высвободившиеся объемы сырого молока направляются на производство цельномолочной продукции, объемы производства которой выросли за январь – октябрь текущего года на 1,7%.



9. Товарность молока растет, потому что растет производство в сельхозорганизациях В 2016 году объем производство товарного молока окажется сопоставимым с прошлогодним уровнем, при этом повышение молочной продуктивности коров и уровня товарности в сельхозорганизациях позволит обеспечить прирост на уровне 280 тыс. т, в К(Ф)Х и ИП – на уровне 40 тыс. т, а в хозяйствах населения производство продолжит снижаться (-180 тыс. т). В результате совокупный прирост производства товарного молока может составить около 140 тыс. т. По расчетам Milknews, по итогам 10 месяцев 2016 года производство товарного молока составило около 17,3 млн т (на 0,7% больше, чем за тот же период 2015 года – 17,2 млн т). Показатель товарности в сельхозорганизациях составил в среднем 94,59% (за тот же период 2015 года – 94,45%), на переработку сельхозорганизациями было направлено 12,0 млн т молока, что на 2,1% больше, чем за тот же период в 2015 году. Вместе с тем темпы наращивания производства товарного молока в сельхозорганизациях снижаются: по итогам I квартала 2016 года объем производства товарного молока был на 4,2% выше уровня 2015 года. Это объясняется снижением валовых надоев молока в хозяйствах всех категорий в апреле – октябре в сравнении с 2015 годом.

10. Производство молока падает и продолжит падать и дальше Валовой объем производства сырого молока по итогам 10 месяцев 2016 года оказался на 0,6% ниже объемов 2015 года. Если в I квартале наблюдались незначительные приросты ежемесячных объемов производства сырого молока, то в апреле – сентябре темпы прироста оказались отрицательными. По предварительным данным Росстата, по итогам 10 месяцев в хозяйствах всех категорий произведено 26 414 тыс. т сырого молока (-0,6% в сравнении с объемами 2015 года). В январе – октябре 2015 года объемы производства сырого молока соответствовали уровню 2014 года – 26 579 тыс. т. В целом по рынку в 2016 году сохранятся тенденция снижения объемов производства сырого молока. По оценкам АЦ MilkNews, снижение производства в 2016 году составит 0,6 – 0,7%, а валовой объем производства снизится до 30,6 млн т. При этом в сельхозорганизациях, а также в К(Ф)Х и хозяйствах индивидуальных предпринимателей продолжится наращивание производства сырого молока в результате повышения молочной продуктивности коров, однако более высокие темпы снижения объемов производства в хозяйствах населения из-за сокращения их количества и снижение поголовья в них будут способствовать сокращению валового объема производства в целом по всем категориям хозяйств.





Всего за январь – декабрь 2015 года произведено 30,8 млн т молока  
(на уровне объемов 2014 года), в январе – октябре 2016 года произведено  
26,4 млн т сырого молока (▼ -0,6% в сравнении с тем же периодом 2015 года)

\* Итоговые суммы по году и кварталу могут отличаться от суммы ежемесячных объемов производства из-за досчетов, проводимых ежеквартально Росстатом

Источник: АЦ MilkNews по данным ФСГС, Союзмолоко

Источник: [http://milknews.ru/analitika-rinka-moloka/rinok-moloka-v-Rossii/rinok-moloka-v-Rossii\\_8419.html](http://milknews.ru/analitika-rinka-moloka/rinok-moloka-v-Rossii/rinok-moloka-v-Rossii_8419.html)

© Milknews - Новости молочного рынка

Выводы: На основании динамики цен на молоко следует: оптовые цены остаются стабильными и составляют 16 руб/литр.

#### Расчет справедливой стоимости методом капитализации дохода.

Метод применяется для оценки незастроенных земельных участков. Условие применения метода - возможность получения регулярного дохода от оцениваемого права аренды земельного участка.

Метод предполагает следующую последовательность действий:

- расчет величины дохода за определенный период времени, создаваемого при выращивании кормов;
- определение доли дохода, приходящегося на земельный участок;
- определение величины соответствующего коэффициента капитализации дохода;
- расчет рыночной стоимости права собственности земельного участка путем капитализации дохода, создаваемого правом аренды.

Под капитализацией дохода понимается определение на дату проведения оценки стоимости всех будущих равных между собой или изменяющихся с одинаковым темпом величин дохода за равные периоды времени. Расчет производится путем деления величины дохода за первый после даты проведения оценки период на определенный оценщиком соответствующий коэффициент капитализации:

$$\text{Цз.у.} = \text{Дчистый} / \text{Кк}, \quad (1)$$

где Цзу – цена земельного участка, Дчистый – чистый операционный доход, Кк – коэффициент капитализации.

Наиболее эффективное использование пастбища возможно в том случае, если соблюдены следующие условия:

- осуществляется загонный или порционный выпас;
- выполняется улучшение травостоя;
- осуществляется пастбищеоборот.

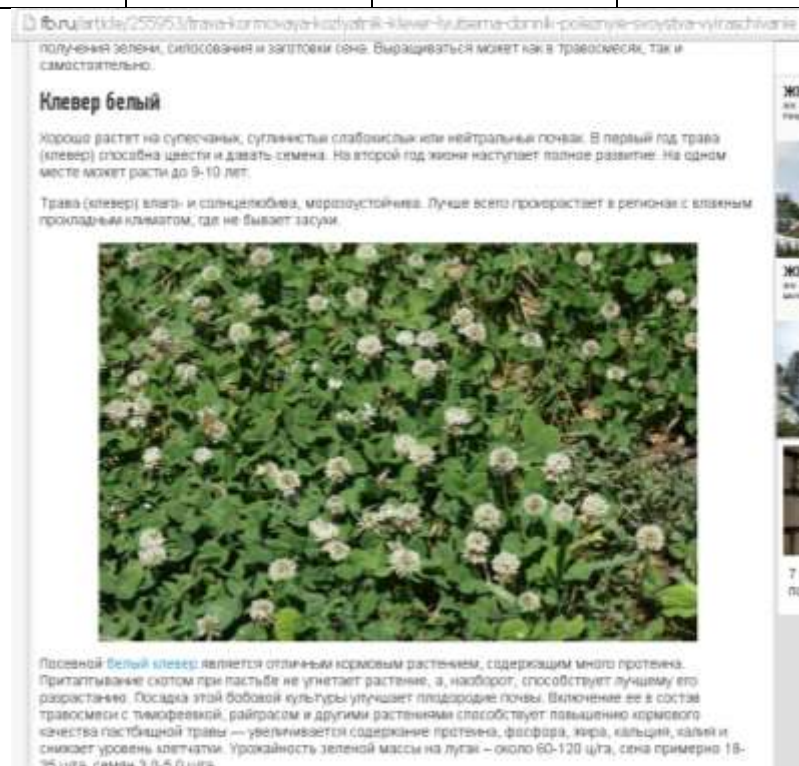
Расчет величины валового дохода осуществим от производства молока, что является основным производственным направлением использования пастбищ в Подмоскowie и ближайших областях).

Расчет представлен в таблицах: Все данные для расчета представлены в приложение.

## Расчет производства товарной продукции с 1 га пастбищ

Таблица 5

1	2	3	4	5	6	7
Наименование товарной продукции	Площадь, га	Урожайность, ц/га	Коэффициент перевода в к.е.	Выход кормов, центнеров к.е. (3*4)	Затраты кормов на 1 ц молока, (расчет приведен ниже таблицы) к.е.	Производство молока с 1 га пастбищ, ц (5/6)
Зеленая масса на лугах	1	60	0,2	12	0,74	16,22



Расход кормов в расчете на одну голову условного крупного скота, ц кормовых единиц и он составляет: 28,6

Надой молока на одну корову, кг: 3893 кг или 38,93, ц.

Затраты кормов на 1 ц молока составляет:  $28,6 / 38,93 = 0,74$

По данным приложения Milk Price Index DIA средневзвешенная цена на молоко в России выросла на 0,22% до 31,72 руб/кг, что на 20,9% выше начала августа 2021 года

<https://dairynews.today/news/dairy-index-dia-prodolzhil-rasti11.html>

По данным приложения Milk Price Index DIA средневзвешенная цена на молоко в России выросла на 0,22% до 31,72 руб/кг, что на 20,9% выше начала августа 2021 года. Рост цен на молоко наблюдался в Алтайском крае, Тульской и Новосибирской областях. Цены на сырое молоко снизились в Нижегородской и Кемеровской областях.

Подробнее читайте на © DairyNews.today <https://dairynews.today/news/dairy-index-dia-wnov-nachal-snizhatsya-.html>

Реализационная Цена 31,72 руб./кг

Реализационная цена за 1 ц составляет: 3172 руб.

Типичным для рынка производства сельскохозяйственной продукции является распределение дохода между предпринимателем, ведущим сельскохозяйственный бизнес, и собственником земли в пропорции 7,5 к 2,5, т.е. доля земельного участка в доходе составляет 25 %. (приложение 1, принимаем минимальное значение диапазона, так как земли сельскохозяйственного производства не прибыльны. Исходные показатели приняты по данным МосНИИПИземлеустройства; Оценка рыночной стоимости земельных участков. Учебно-методическое пособие / Под ред. д.э.н. Д.Б.Аратского и д.э.н., проф. Л.И.Кошкина – М.:ВШПП,2003 – 84 с.

в августе 2022 года реализационную цену принимаем 3172 ц,руб. Расчет величины годового валового дохода и земельной ренты с 1 га пастбищ

**Таблица 6**

Наименование товарной продукции	Реализационная цена за 1 ц, руб.	Производство молока с 1 га пастбищ, ц.	Ежегодный валовой доход от реализации товарной продукции, руб.
Молоко сырое	3172	16,22	51 449,84

**Таблица 7 Расчет ренты**

Наименование товарной продукции	Ежегодный валовой доход от реализации товарной продукции, руб.	Доля земельного участка	Рента, руб.
Молоко сырое	51 449,84	0,25	12 862,46

Итак, величина дохода земельного участка, приносимой 1 га пастбищ в год составит 12862,46 руб. или 1,286246 руб./м2.

При расчете коэффициента капитализации для дохода, создаваемого правом аренды земельного участка следует учитывать: безрисковую ставку отдачи на капитал, величину премии за риск, связанный с инвестированием капитала в приобретение права аренды земельного участка, и наиболее вероятное изменение его стоимости. Поскольку использование сельскохозяйственных угодий на сегодняшний день достаточно рискованное в нечерноземной области, то в качестве ставки капитализации нами принята безрисковая ставка и величина премии за риск.

В настоящем отчете ставка капитализации была принята исходя из безрисковой ставки на дату оценки, т.е. наиболее надежная доходность, которую может получить инвестор на свой капитал при заданных периоде получения дохода и сумме инвестиции – как правило, это минимально возможная доходность.

В качестве безрисковой ставки Оценщик принял долгосрочную ставку (30 лет) кривой бескупонной доходности государственных облигаций (% годовых), которая составляет 9,19%

[http://www.cbr.ru/hd\\_base/zcyc\\_params/#highlight=%D0%B4%D0%BE%D1%85%D0%BE%D0%B4%D0%BD%D0%BE%D1%81%D1%82%D0%B8](http://www.cbr.ru/hd_base/zcyc_params/#highlight=%D0%B4%D0%BE%D1%85%D0%BE%D0%B4%D0%BD%D0%BE%D1%81%D1%82%D0%B8)

Дата	Срок до погашения, лет											
	0,25	0,5	0,75	1	2	3	5	7	10	15	20	30
01.09.2022	7,06	7,26	7,23	7,23	7,53	7,85	8,36	8,85	8,87	8,83	8,11	8,19
29.07.2022	7,15	7,12	7,14	7,19	7,51	7,85	8,37	8,87	8,89	8,86	8,15	8,25
29.07.2022	7,05	7,10	7,17	7,25	7,60	7,92	8,39	8,85	8,86	8,83	8,11	8,20

Для объекта оценки по расчету оценщика для данного объекта оценки надбавка за риск составляет 9 % (см. табл. 4)

Таким образом, значение коэффициента капитализации составляет:

$$K_k = 9,19 \% + 9 \% = 18,19\%, \text{ то есть } 0,1819$$

Риск вложений (в %) определяется по расчету оценщика для каждого объекта следующим образом:

Таблица 8

№	Название риска	Степень риска в %										
		1	2	3	4	5	6	7	8	9	10	
1	Природные и др. ЧС										+	
2	Инфляции									+		
3	Законодательный										+	
4	Ухуд. общей эк. ситуац.											+
5	Бизнес – риск											+
6	Риск управлен. Недвиж.											+
7	Физические параметры								+			
	Количество наблюдений								1	1	2	3
	Взвешенный итог								7	8	18	30
	Σ взвешенных итогов	63										
	Кол-во рисков	7										
	Ср. взвеш. значение риска	9%										

1. Без пояснения.

2. Риск инфляции – рост арендной платы.

3. Законодательный риск влияет на операционные расходы

4. Изменение общего экономического состояния влияет на арендную плату.

5. Бизнес – риск отражает неопределенность получения дохода, вызванную характером бизнеса арендатора – влияет на доходы.

6. Риск управления недвижимостью – под управления недвижимостью понимается процесс принятия решений, направленных на сохранение вложенного капитала.

7. Физические параметры участка влияют на размер получаемого чистого дохода.

$$\text{Цм2.з.у.} = \text{Дчистый} / K_k = 1,286246 \text{ руб./м2 в год} / 0,1819 = 7,07 \text{ руб/м2.}$$

#### Справедливая стоимость каждого земельного участка

Исходя из полученной стоимости одного квадратного метра, рассчитывается стоимость участков путем перемножения площади участка на данную стоимость.

Итоговая справедливая стоимость объекта в целом, округленно составила: 160 000 рублей

В том числе:

Таблица 9

Кадастровый №	Ближайший н. п.	Площадь, кв. м.	Справедливая стоимость, руб./кв.м.	Справедливая стоимость, руб.	Справедливая стоимость, Округленно руб.
50:27:0030703:671	Алтухово	23 012	7,07	162 694,84	160 000
Итого				162 694,84	160 000

## 5. СОГЛАСОВАНИЕ РЕЗУЛЬТАТОВ И ЗАКЛЮЧЕНИЕ ОБ ИТОГОВОЙ СТОИМОСТИ

В Результаты расчетов справедливой стоимости Объекта оценки по трем подходам указаны в Таблице 10

Таблица 10

Подходы:	Справедливая стоимость, руб.
Затратный подход	Не применялся
Сравнительный подход	Не применялся
Доходный подход	160 000

Заключительным этапом определения справедливой стоимости оцениваемого объекта является итоговое согласование стоимостных показателей, полученных при помощи использованных подходов оценки. Целью сведения результатов является определение наиболее вероятной стоимости оцениваемых объектов на дату оценки через взвешивание преимуществ и недостатков проведенных расчетов. Выбор итоговых значений весовых коэффициентов для рассматриваемых методов осуществлялся на основе реализации техники метода анализа иерархий<sup>8</sup>. Были рассмотрены следующие факторы, влияющие на результаты, полученные разными подходами:

- учет влияния текущей рыночной ситуации на дату оценки;
- наличие необходимой информации для реализации метода;
- достоверность имеющейся информации;
- учет специфических особенностей объекта оценки;
- учет влияния возможных рисков при определении стоимости;
- отражение тенденции развития рыночной ситуации.

На первом уровне расположены основные факторы, определяющие достоверность результата оценки:

Таблица 11

	Показатели	1	2	3	4	5	6	Вектор приоритета
1	учет влияния текущей рыночной ситуации на дату оценки	1,000	1,000	1,000	1,000	1,000	1,000	0,16667
2	наличие необходимой информации для реализации метода	1,000	1,000	1,000	1,000	1,000	1,000	0,16667
3	достоверность имеющейся информации	1,000	1,000	1,000	1,000	1,000	1,000	0,16667
4	учет специфических особенностей объекта оценки	1,000	1,000	1,000	1,000	1,000	1,000	0,16667
5	учет влияния возможных рисков при определении стоимости	1,000	1,000	1,000	1,000	1,000	1,000	0,16667
6	отражение тенденции развития рыночной ситуации	1,000	1,000	1,000	1,000	1,000	1,000	0,16667

Было принято допущение о равенстве вклада в процесс принятия решения всех вышеперечисленных факторов. При оценке каждого используемого подхода по анализируемым факторам был поставлен вопрос: насколько хорошо данный метод учитывает данный фактор

<sup>8</sup> Расчет проводился с использованием программы "Анализ иерархий" НИЦ "Нейросплав".

при оценке конкретного объекта. Весовые параметры, характеризующие степень учета данного фактора при реализации, каждого из подходов, приведены в следующей Таблице 9:

Таблица 12

№ п/п	Наименование фактора	Вес фактора	Сравнит. подход	Доходный подход	Затратный подход
1	Учет влияния текущей рыночной ситуации на дату оценки объекта	16,67%	00,00%	100,00%	00,00%
2	Наличие информации, необходимой для реализации подхода	16,67%	00,00%	100,00%	00,00%
3	Достоверность используемой информации при реализации подхода	16,67%	00,00%	100,00%	00,00%
4	Учет специфических особенностей объекта оценки	16,67%	00,00%	100,00%	00,00%
5	Учет влияния возможных рисков при определении стоимости	16,67%	00,00%	100,00%	00,00%
6	Отражение тенденции развития рыночной ситуации	16,67%	00,00%	100,00%	00,00%
Результирующий вектор приоритетов		100%	00,00%	100,00%	00,00%

Таким образом, при согласовании полученных результатов применены следующие весовые коэффициенты:

Таблица 13

Подходы.	Результирующий вектор приоритетов
Сравнительный подход	Не применялся
Доходный подход	1
Затратный подход	Не применялся

**На основании предоставленной информации, выполненного анализа и расчетов рекомендуемая нами итоговая величина справедливой стоимости оцениваемого объекта –составляет:**

**160 000**

***(Сто шестьдесят тысяч) рублей без учета НДС<sup>9</sup>***

В конце мы хотим сделать замечание, что сделанный нами вывод о стоимости земельных участков основан на предположениях и условиях, оговоренных в отчете. Однако необходимо принять во внимание, что цена, установленная в случае реальной сделки, может отличаться от оценочной стоимости права собственности, определенной нами, вследствие таких факторов, как мотивы сторон, умение сторон вести переговоры, условия сделки (например, финансовые) и иные факторы, непосредственно относящиеся к особенностям конкретной сделки. Наша оценка не учитывала этих и других подобных факторов изменения цены.

*Во исполнение п.30 ФСО №7, утвержденного Приказом Министерства экономического развития и торговли РФ (Минэкономразвития России) №611 от 25 сентября 2014 года «Об утверждении Федерального стандарта Оценки «Оценка недвижимости» (ФСО №7)», определение границ интервала не требуется.*

<sup>9</sup> НДС не облагается пп. 6 п. 2 ст. 146 НК РФ

## 6. СПИСОК ИСПОЛЬЗОВАННЫХ ИСТОЧНИКОВ

### 6.1 НОРМАТИВНЫЕ ДОКУМЕНТЫ

1. Гражданский кодекс РФ. Ч. I // Федеральный закон № 51-ФЗ от 30.11.1994 г.
2. Гражданский кодекс РФ. Ч. II // Федеральный закон № 15-ФЗ от 26.01.1996 г.
3. Федеральный закон Российской Федерации «Об оценочной деятельности в Российской Федерации» от 29 июля 1998 г., №135-ФЗ в редакции Федерального закона Российской Федерации от 03.08.2018 г. №312-ФЗ.
4. Федеральный закон Российской Федерации «О внесении изменений в Федеральный закон «Об оценочной деятельности в Российской Федерации»» от 29 июля 2006 г. №157-ФЗ.
5. Федеральный стандарт оценки «Общие понятия оценки, подходы и требования к проведению оценки (ФСО №1) (утв. приказом Минэкономразвития РФ от 20 мая 2015 г. №297).
6. Федеральный стандарт оценки «Цель оценки и виды стоимости» (ФСО №2) (утв. приказом Минэкономразвития РФ от 20 мая 2015г. №298).
7. Федеральный стандарт оценки «Требования к отчету об оценке» (ФСО №3) (утв. приказом Минэкономразвития РФ от 20 мая 2015 г. №299).
8. Международные стандарты оценки МСО 2007 Международного комитета по стандартам оценки (МКСО).

### 6.2 СПРАВОЧНАЯ ЛИТЕРАТУРА И ИНФОРМАЦИОННЫЕ ИСТОЧНИКИ

1. Информационно-аналитический бюллетень рынка недвижимости “RWAY” выпускаемый совместно с Москомземом при участии Комитета по собственности, приватизации и хозяйственной деятельности Государственной Думы РФ;
2. Internet–ресурсы (www.izrukvruki.ru, www.kdo.ru, www.domailudi.ru, www.apartment.ru, www.mian.ru, www.miel.ru, www.foreman.ru, www.km.ru/estate, www.astet.ru, www.akp.ru, www.valnet.ru, www.appriser.ru, www.rway.ru и др.).

### 6.3 МЕТОДИЧЕСКАЯ ЛИТЕРАТУРА

1. Грибовский С.В. Оценка доходной недвижимости. – СПб.: ПИТЕР, 2001. – 336 с.
2. Оценка объектов недвижимости: теоретические и практические аспекты / Под ред. В.В. Григорьева. - М.: ИНФРА-М, 1997. Учебное пособие. Одобрено и рекомендовано к изданию учебно-методическим советом Госкомимущества РФ.
3. Оценка недвижимости: Учебник/ Под ред. А.Г. Грязновой, М.А. Федотовой – М.: Финансы и статистика, 2002.
4. Оценка рыночной стоимости недвижимости: Учеб. И практ. Пособие/Под ред. В.Н. Зарубина, В.М. Рутгайзера. – М.: Дело, 1998.
5. Тарасевич Е.И. Оценка недвижимости. СПб.: СПбГТУ, 1997. – 442 с.
6. Фридман Д., Ордуей Н Анализ и оценка приносящей доход недвижимости: Пер. с англ. – М.: Дело Лтд, 1995. – 461 с.
7. Харисон Генри С. Оценка недвижимости: Пер. с англ. – М.: РИО Мособлупрополиграфиздата, 1994. – 231 с.



## 7. ИСПОЛЬЗУЕМАЯ ТЕРМИНОЛОГИЯ

Справедливая стоимость, понятие которой дано в Международном стандарте финансовой отчетности (IFRS 13) «Оценка справедливой стоимости» (ред. от 11.07.2016) (введен в действие на территории Российской Федерации Приказом Минфина России от 28.12.2015 N 217н): это цена, которая может быть получена при продаже актива или уплачена при передаче обязательства при проведении операции на добровольной основе на основном (или наиболее выгодном) рынке на дату оценки в текущих рыночных условиях (то есть выходная цена) независимо от того, является ли такая цена непосредственно наблюдаемой или рассчитывается с использованием другого метода оценки.

В соответствии с ФСО-1, ФСО-2, ФСО-7 и Федеральным законом от 29 июля 1998 г. № 135-ФЗ «Об оценочной деятельности в Российской Федерации» в настоящем отчёте применяются следующие термины и определения:

1. **Объект оценки** – объект гражданских прав, в отношении которого законодательством Российской Федерации установлена возможность его участия в гражданском обороте.

2. **Цена** – это денежная сумма, запрашиваемая, предлагаемая или уплачиваемая участниками в результате совершенной или предполагаемой сделки.

3. **Стоимость объекта оценки** – это наиболее вероятная расчётная величина, определённая на дату оценки в соответствии с выбранным видом стоимости.

4. **Итоговая величина стоимости** – стоимость объекта оценки, рассчитанная при использовании подходов к оценке и обоснованного оценщиком согласования (обобщения) результатов, полученных в рамках применения различных подходов к оценке.

5. **Подход к оценке** – это совокупность методов оценки, объединённых общей методологией. Метод проведения оценки объекта оценки – это последовательность процедур, позволяющая на основе существенной для данного метода информации определить стоимость объекта оценки в рамках одного из подходов к оценке.

6. **Дата определения стоимости объекта оценки (дата проведения оценки, дата оценки)** – это дата, по состоянию на которую определена стоимость объекта оценки. Информация о событиях, произошедших после даты оценки, может быть использована для определения стоимости объекта оценки только для подтверждения тенденций, сложившихся на дату оценки, в том случае, когда такая информация соответствует сложившимся ожиданиям рынка на дату оценки.

7. **Допущение** – предположение, принимаемое как верное и касающееся фактов, условий или обстоятельств, связанных с объектом оценки или подходами к оценке, которые не требуют проверки оценщиком в процессе оценки.

8. **Объект-аналог** – объект, сходный объекту оценки по основным экономическим, материальным, техническим и другим характеристикам, определяющим его стоимость.

9. **Наиболее эффективное использование** – представляет собой такое использование недвижимости, которое максимизирует её продуктивность (соответствует её наибольшей стоимости) и которое физически возможно, юридически разрешено (на дату определения стоимости объекта оценки) и финансово оправдано.

10. **Рыночная стоимость.** При определении рыночной стоимости объекта оценки определяется наиболее вероятная цена, по которой объект оценки может быть отчуждён на дату оценки на открытом рынке в условиях конкуренции, когда стороны сделки действуют разумно, располагая всей необходимой информацией, а на величине цены сделки не отражаются какие-либо чрезвычайные обстоятельства, то есть когда:

✓ одна из сторон сделки не обязана отчуждать объект оценки, а другая сторона не обязана принимать исполнение;

✓ стороны сделки хорошо осведомлены о предмете сделки и действуют в своих интересах;

✓ объект оценки представлен на открытом рынке посредством публичной оферты, типичной для аналогичных объекта оценки;

✓ цена сделки представляет собой разумное вознаграждение за объект оценки и принуждения к совершению сделки в отношении сторон сделки с чьей-либо стороны не было;

✓ платёж за объект оценки выражен в денежной форме.

#### 11. **Виды стоимости, отличные от рыночной стоимости:**

✓ инвестиционная стоимость;

✓ ликвидационная стоимость;

✓ кадастровая стоимость.

*Инвестиционная стоимость* – это стоимость объекта оценки для конкретного лица или группы лиц при установленных данным лицом (лицами) инвестиционных целях использования объекта оценки.

При определении *инвестиционной стоимости* в отличие от определения рыночной стоимости учёт возможности отчуждения по инвестиционной стоимости на открытом рынке не обязателен. Инвестиционная стоимость может использоваться для измерения эффективности инвестиций.

*Ликвидационная стоимость* – это расчётная величина, отражающая наиболее вероятную цену, по которой данный объект оценки может быть отчуждён за срок экспозиции объекта оценки, меньший типичного срока экспозиции для рыночных условий, в условиях, когда продавец вынужден совершить сделку по отчуждению имущества.

При определении *ликвидационной стоимости* в отличие от определения рыночной стоимости учитывается влияние чрезвычайных обстоятельств, вынуждающих продавца продавать объект оценки на условиях, не соответствующих рыночным.

Под *кадастровой стоимостью* понимается стоимость, установленная в результате проведения государственной кадастровой оценки или в результате рассмотрения споров о результатах определения кадастровой стоимости.

При определении *кадастровой стоимости* объекта оценки определяется методами массовой оценки рыночная стоимость, установленная и утверждённая в соответствии с законодательством, регулирующим проведение кадастровой оценки.

Кадастровая стоимость объекта недвижимости определяется для целей, предусмотренных законодательством Российской Федерации, в том числе для целей налогообложения, на основе рыночной информации и иной информации, связанной с экономическими характеристиками использования объекта недвижимости, без учёта иных, кроме права собственности, имущественных прав на данный объект недвижимости.

#### 12. **Подходы к оценке (ФСО-1 раздел III):**

✓ *Сравнительный подход* – совокупность методов оценки, основанных на получении стоимости объекта оценки путём сравнения оцениваемого объекта с объектами-аналогами. Сравнительный подход рекомендуется применять, когда доступна достоверная и достаточная для анализа информация о ценах и характеристиках объектов-аналогов. При этом могут применяться как цены совершенных сделок, так и цены предложений. В рамках сравнительного подхода применяются различные методы, основанные как на прямом сопоставлении оцениваемого объекта и объектов-аналогов, так и методы, основанные на анализе статистических данных и информации о рынке объекта оценки.

✓ *Доходный подход* – совокупность методов оценки, основанных на определении ожидаемых доходов от использования объекта оценки. Доходный подход рекомендуется применять, когда существует достоверная информация, позволяющая прогнозировать будущие доходы, которые объект оценки способен приносить, а также связанные с объектом оценки расходы. В рамках доходного подхода применяются различные методы, основанные на дисконтировании денежных потоков и капитализации дохода.

✓ *Затратный подход* – совокупность методов оценки стоимости объекта оценки, основанных на определении затрат, необходимых для приобретения, воспроизводства либо замещения объекта оценки с учётом износа и устареваний. Затратный подход преимущественно применяется в тех случаях, когда существует достоверная информация, позволяющая определить затраты на приобретение, воспроизводство либо замещение объекта оценки. В

рамках затратного подхода применяются различные методы, основанные на определении затрат на создание точной копии объекта оценки или объекта, имеющего аналогичные полезные свойства. Критерии признания объекта точной копией объекта оценки или объектом, имеющим сопоставимые полезные свойства, определяются федеральными стандартами оценки, устанавливающими требования к проведению оценки отдельных видов объектов оценки и (или) для специальных целей.

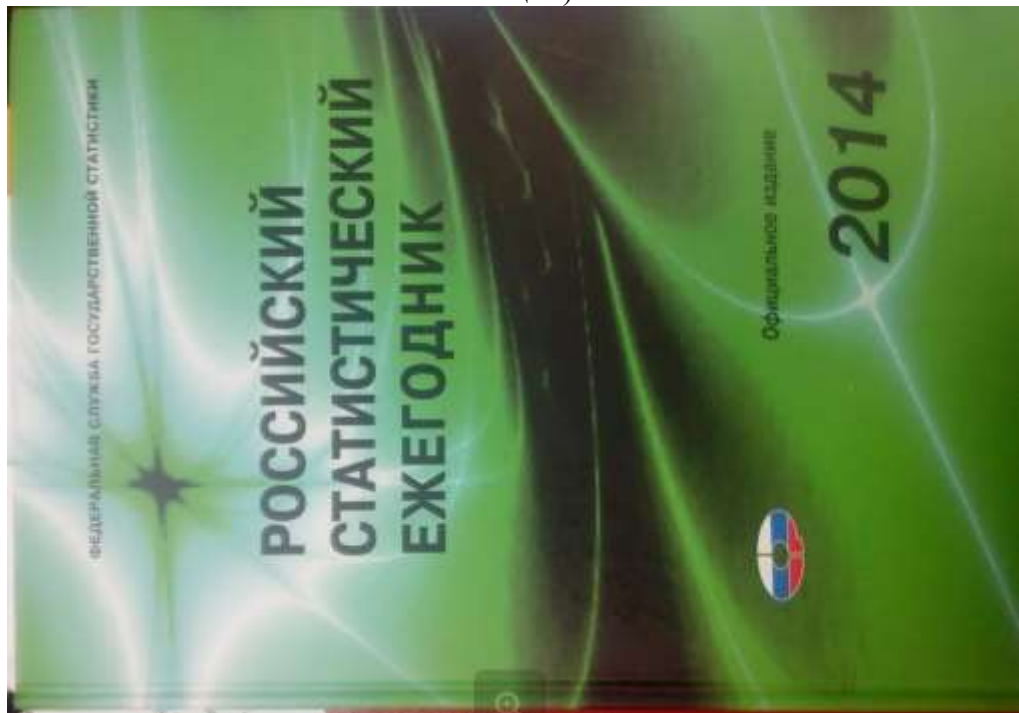
*Согласно ст. 130 Гражданского Кодекса к недвижимому имуществу относятся - земельные участки, участки недр, обособленные водные объекты и все, что прочно связано с землёй, то есть объекты, перемещение которых без несоразмерного ущерба их назначению невозможно, в том числе леса, многолетние насаждения, здания, сооружения.*

В соответствии с Федеральным стандартом оценки № 3 от 20.05.2015 г. «Требования к отчёту об оценке», при составлении отчёта об оценке оценщик должен придерживаться следующих принципов:

- ✓ в отчёте должна быть изложена информация, существенная с точки зрения оценщика для определения стоимости объекта оценки;
- ✓ информация, приведённая в отчёте об оценке, существенным образом влияющая на стоимость объекта оценки, должна быть подтверждена;
- ✓ содержание отчёта об оценке не должно вводить в заблуждение заказчика оценки и иных заинтересованных лиц (пользователи отчёта об оценке), а также не должно допускать неоднозначного толкования полученных результатов.

## Приложение

Данные для расчета стоимости земельного участка доходным подходом (методом капитализации)



15. СЕЛЬСКОЕ И ЛЕСНОЕ ХОЗЯЙСТВО							
15.34. РАСХОД КОРМОВ В ЖИВОТНОВОДСТВЕ (в хозяйствах всех категорий)							
	1990	2000	2005	2010	2011	2012	2013
Всё корма в пересчете на кормовые единицы, млн. т	225,8	106,9	94,6	96,9	98,2	101,0	100,9
в том числе концентрированные корма	85,9	37,1	36,3	43,6	44,6	46,6	47,0
Расход кормов в расчете на одну голову условного крупного скота, ц кормовых единиц	29,0	28,5	29,9	28,9	29,0	29,1	28,6
15.35. ПРОДУКТИВНОСТЬ СКОТА И ПТИЦЫ (в хозяйствах всех категорий, килограммов)							
	1990	2000	2005	2010	2011	2012	2013
Надой молока на одну корову	2731	2502	3176	3776	3851	3898	3893
Средняя годовая яйценоскость кур-несушек в сельскохозяйственных организациях, шт.	236	264	301	307	308	306	305
Средней годовой настриг шерсти с одной овцы (в физическом весе)	3,9	3,1	3,0	2,6	2,6	2,6	2,4
Производство выращенного скота (приплод, прирост, привес) в расчете на одну голову:							
крупного рогатого скота	121	114	128	144	149	147	146
овец	118	114	155	179	185	192	191

Стр. 391

ПРИЛОЖЕНИЕ  
к Регламенту представления и  
рассмотрения документов для  
предоставления в 2010 году субсидий  
из областного бюджета в целях  
выявления членов  
сельскохозяйственных  
товариществ, имеющих  
губльдоу, поставших  
сельскохозяйственных растений в  
результате засухи, приобретенных для  
покрытия недостатка кормов для  
сельскохозяйственных животных

1  
**КОЭФФИЦИЕНТЫ**  
перевода кормов в кормовые единицы

№ ВВ	Вид корма	Коэффициенты перевода
1.	Зерновые корма:	Х
1.1.	Пшеница (озимая, яровая)	1,04
1.2.	Рожь (озимая, яровая)	1,03
1.3.	Тriticale (озимый, яровой)	1,05
1.4.	Овес (озимый, яровой)	0,92
1.5.	Ячмень (озимый, яровой)	1,18
1.6.	Горох	1,11
1.7.	Просо	0,91
1.8.	Вика	1,1
1.9.	Зерносмесь	1,0
2.	Травы многолетние и однолетние (на зеленый корм, на сено, на сенаж, на силос)	0,2
3.	Кукуруза (на зеленый корм, на сено, на сенаж, на силос)	0,22
4.	Сено	0,47
5.	Сенаж	0,3
6.	Зерносенаж	0,35
7.	Солома	0,22
8.	Силос	0,2
9.	Жмыхи, шроты	1,04
10.	Комбикорм	1,0
11.	Патока	0,76
12.	Сухая барда	0,96

### Источник определения доли земельного участка

Практическое исследование по данному вопросу было опубликовано журнале «Вопросы оценки» №2 2003г. Л.А.Лейфером и др. в статье «Доля земли в общей стоимости единого объекта недвижимости», основные положения которой приведены ниже. Для исследования использовались материалы банка данных по жилой и коммерческой недвижимости Нижнего Новгорода. В соответствии с принятой структурой территория города была разбита на оценочные зоны, в пределах которых цены на одинаковые объекты недвижимости можно считать одинаковыми (различие статистически незначимо). Как показали исследования, значения наиболее вероятной доли земли в стоимости единого объекта недвижимости в различных зонах сильно различаются. Отсюда следует, что использование для оценки земли данных коэффициентов, полученных по усредненным данным в масштабе города, неизбежно приведет к недопустимой погрешности. Анализ данных показал, что оценочные зоны могут быть объединены в ареалы, в пределах которых расхождение значений мультипликаторов можно считать статистически незначимым. Эти территории объединяют зоны, которые могут находиться в достаточном отдалении друг от друга, но являются подобными с точки зрения градостроительных признаков. Проведенные в Нижнем Новгороде следования позволили выделить следующие территории, в пределах которых значение наиболее вероятной доли земли в стоимости единого объекта недвижимости имеет вариацию, не превышающую 10%.

*Ареал 1.* Политический и культурный центр города (наиболее престижная часть города): 0,5-0,6.

*Ареал 2.* Районы, близко расположенные к центру города и коммерческим зонам: 0,4-0,5.

*Ареал 3.* Центры административных районов города: 0,4.

*Ареал 4.* Промышленные районы: 0,3-0,35.

*Ареал 5.* Спальные районы: 0,45-0,5.

*Ареал 6.* Окраины города: 0,25-0,35.



# REAL ESTATE 101

Building Wealth  
with Real Estate Investments

Gary W. Ehrhart, PhD  
Foreword by Donald Trump



John Wiley & Sons, Inc.

# НЕДВИЖИМОСТЬ 101

Рецепты благосостояния  
через инвестиции в недвижимость

Гарри У. Эрдхарт, доктор философии  
Предисловие Дональда Трампа

Перевод с английского В. А. Савиной



Деловые книги  
Wiley Business Books  
2007



Владельцы и торгующие агенты могут представлять свои собственные «заказные букеты», потому как сравнивают ее с другими по принципу, основанному только на цене за квадратный фут. Тем не менее если качество помешивания явно уступает предложению конкурентов, оно заслуживает скидки. Низкая цена не равняется «высокой возможности». Не стоит начинать любой контракт стандартным мерками.

**Насколько точно измерен метраж?** Несмотря на то что владельцы и их агенты довольно часто сравнивали свои способы измерения метража, различные институты продавали и покупали различные померенный и единым образом продавали и покупали на точность чина. В тех случаях, когда цена за каждый квадратный фут для вас предельно важна, вы наверняка свою работу. Измерьте все сами. Обратите себя от него, который вы считаете, обнаружив, что продавец квадратный фут помещенна тоньше не по той цене, на которую рассчитывали.

#### *Размер земельного участка и особенности здания*

Во многих случаях общая стоимость участка со зданиями на 30-70% стоит на стоимости земли, в пределах которой находится здание. Даже малые участки в размерах земельного участка или других объектов могут изменить стоимость участка (в любую сторону) на десятки тысяч долларов по сравнению с другими предложениями.

Сравнивая два здания-триplexа (трехквартирные дома), Оба здания принадлежат муниципальной рентной дохо. В то же время один триplex принадлежит на продажу по цене 289 тыс. долларов, а другой — по цене 369 тыс. долларов. Если вы хотите приобрести недвижимость такой собственности, предложение за 289 тыс. долларов покажется вам более привлекательным. Но в действительности предложение за 369 тыс. долларов так и себе «скрытую ценность». Что это означает? А то, что размер участка (в записи) этой собственности предлагается несколько строителства, доводительный, четкой ринкой жилой единицы.

Дополнительная площадь участка может повлиять на стоимость, если она имеет значение, поэтому для сделки, которая предусматривает вид или улучшить безопасность. Чтобы безопасно оценить вид участка ландшафт, возможность доступа (насколько легко добраться до своего двора) и нестижать с территории собственности) и удоб-

ство (близость, различные корни, рабочие и туржаные помещения) (различные места и особенности здания повлияют вам получить разницу между предложениями).

#### *Финансирование собственности*

Когда приобретается недвижимость, вы платите за землю и здания. Это называется *недвижимость*. Запрещенная недвижимость может включать в себя и другие *недвижимости* — мебель и украшения, художественные произведения, картины, лампы и жалюзи, ковры и ковровые покрытия, кондиционеры, керамические стены и прочие атрибуты, не входящие в стоимость здания.

Кроме этого, выставленная цена будет включать имущество, которое было адаптировано для использования в данном здании (например, кондиционеры, классифицируют это как *движимое имущество*, *связанное с недвижимостью*).

К этому типу имущества относятся поточные вентиляторы, осветительные приборы, двери, подвесные лампы, мусоропроводы, водосточные системы и различные виды, мусоропроводы. Соответственно, стоимость включила данное имущество, стоит несколько дороже, нежели стоимость без таковой. Перед покупкой недвижимости вам необходимо убедиться, какое именно имущество включено в цену сделки. В некоторых случаях продавец платит за доставку, а также имущество уже после продажи, несмотря на то что законные права. По этой причине рекомендую проконсультироваться с адвокатом, прежде чем заключить договоры. Специально отговорите обязательства как гарантировать транзакции.

Избегайте некорректных и разрозненных. Специально отговорите обязательства как гарантировать транзакции. Специально отговорите обязательства как гарантировать транзакции. Специально отговорите обязательства как гарантировать транзакции.

#### *Укажите права и отграничения*

«Это моя частная собственность! Что хочу, то и делаю!». Если вы не указали отграничения договора, строительный кодекс, права владельца, арендатор договора, различные и многие другие законы были не так уж важны. Тогда вы не сможете избежать отстоять свою собственность свободно, что-то сказать. Но не говоря.











Общество с ограниченной ответственностью  
«Абсолют Страхование» (ООО «Абсолют Страхование»)

115280, г. Москва, ул. Ленинская Слобода, д.26, стр.4 +7 (495) 025-77-77 ИНН 7728178835  
info@absolutins.ru КПП 772501001  
www.absolutins.ru

### ПОЛИС № 022-073-008087/22

#### страхования ответственности оценщика

Настоящий Полис выдан в подтверждение того, что заключен Договор страхования ответственности оценщика № 022-073-008087/22 от 11.03.2022г. (далее - Договор) в соответствии с Правилами страхования ответственности оценщиков ООО «Абсолют Страхование» в редакции, действующей на дату заключения Договора, и на основании Заявления на страхование.

Правила страхования также размещены на сайте Страховщика в информационно-телекоммуникационной сети Интернет по адресу: <https://www.absolutins.ru/klientam/strahovye-pravila-i-tarify/>.

СТРАХОВАТЕЛЬ:	Светлаков Василий Иванович
АДРЕС РЕГИСТРАЦИИ:	г. Москва, проезд Кадомцева, д.15, кв.23
ОБЩАЯ СТРАХОВАЯ СУММА:	30 000 000 (Тридцать миллионов) рублей
ЛИМИТ ВОЗМЕЩЕНИЯ НА ОДИН СТРАХОВОЙ СЛУЧАЙ:	30 000 000 (Тридцать миллионов) рублей
ФРАНШИЗА:	Не установлена
ПОРЯДОК УПЛАТЫ СТРАХОВОЙ ПРЕМИИ:	Единовременно, безналичным платежом. Последствия неоплаты Страхователем страховой премии (первого или очередного платежа страховой премии) в установленный Договором срок, указаны в разделе 7 Правил страхования. В том числе при неуплате Страхователем страховой премии (при единовременной оплате) или первого страхового взноса (при оплате в рассрочку) в указанные сроки, Страховщик имеет право: расторгнуть Договор (Полис) в одностороннем порядке или отказать в оплате суммы страхового возмещения по заявленному Страхователем убытку.
СРОК ДЕЙСТВИЯ ДОГОВОРА (СРОК СТРАХОВАНИЯ):	с «21» апреля 2022 г. по «20» апреля 2023 г.
ОБЪЕКТ СТРАХОВАНИЯ:	Объектом страхования по договору страхования ответственности оценщика при осуществлении оценочной деятельности являются имущественные интересы, связанные с риском ответственности оценщика (Страхователя) по обязательствам, возникающим вследствие причинения ущерба заказчику, заключившему договор на проведение оценки, и (или) третьим лицам в результате оценочной деятельности.
СТРАХОВОЙ СЛУЧАЙ:	Страховым случаем по Договору является установленный вступившим в законную силу решением арбитражного суда или признанный Страховщиком факт причинения ущерба заказчику, заключившему договор на проведение оценки, и (или) третьим лицам (бездействием) оценщика (Страхователя) в результате нарушения требований федеральных стандартов оценки, стандартов и правил оценочной деятельности, установленных саморегулируемой организацией оценщиков, членом которой являлся оценщик (Страхователь) на момент причинения ущерба. Случай признается страховым, если одновременно выполняются следующие условия: 1. действия (бездействие) оценщика, приведшие к нарушению оценщиком требований Федерального закона, федеральных стандартов оценки, иных нормативно-правовых актов РФ в области оценочной деятельности, стандартов и правил оценочной деятельности, были допущены им в течение срока действия Договора. Под действиями (бездействием) оценщика, приведшим к нарушению оценщиком требований федеральных стандартов оценки, стандартов и правил оценочной деятельности, понимаются непреднамеренные (неумышленные) ошибки, небрежности, упущения оценщика, приведшие к искажению результата оценки, неправильному выбору стандарта оценки, ошибкам при измерениях и расчетах, во время выполнения оценки объекта оценки, а также к неисполнению или ненадлежащему исполнению оценщиком обязательств по договору на проведение оценки, заключенному с ним; 2. требования Выгодоприобретателей о возмещении ущерба (имущественного вреда) предъявлены к Страхователю в течение срока действия Договора и в течение срока исковой давности, установленного законодательством Российской Федерации. Под требованиями о возмещении ущерба (имущественного вреда) Выгодоприобретателей понимаются письменные претензии и исковые требования о возмещении ущерба (имущественного вреда), предъявленные к Страхователю, подтвержденные доказательствами о факте, причинах и размере причиненного ущерба (имущественного вреда); 3. ущерб (имущественный вред) Выгодоприобретателя находится в прямой причинно-следственной связи с осуществлением оценщиком оценочной деятельности. Форма выплаты страхового возмещения указана в разделе 11 Правил страхования.

Страховщик:  
ООО «Абсолют Страхование»  
Представитель страховой компании  
на основании Доверенности №82/22 от 27.01.2022г.

М.П.  
«11» марта 2022г.

(Потапова Е.Ю.)

Страхователь:  
Светлаков Василий Иванович

(Светлаков В.И.)

«11» марта 2022г.



Общество с ограниченной ответственностью  
«Абсолют Страхование» (ООО «Абсолют Страхование»)  
115280, г. Москва, ул. Ленинская +7 (495) 987-18-38 ИНН 7728178835  
Свиблово, д.26, стр.4 info@absolutins.ru КПП 772501001  
www.absolutins.ru

**ПОЛИС № 022-073-007507/21**

**страхования гражданской ответственности юридического лица, с которым оценщик заключил трудовой договор, за нарушение договора на проведение оценки и причинение вреда имуществу третьих лиц**

*Настоящий Полис выдан в подтверждение того, что заключен Договор страхования гражданской ответственности юридического лица, с которым оценщик заключил трудовой договор, за нарушение договора на проведение оценки и причинение вреда имуществу третьих лиц № 022-073-007507/21 от 10.09.2021 г. (далее - Договор) в соответствии с Правилами страхования ответственности оценщиков ООО «Абсолют Страхование» в редакции, действующей на дату заключения Договора, и на основании Заявления на страхование. Правила страхования также размещены на сайте Страховщика в информационно-телекоммуникационной сети Интернет по адресу: <https://www.absolutins.ru/klientam/strahovye-pravila-i-tarif/>.*

СТРАХОВАТЕЛЬ:	ЗАО Информационная консалтинговая фирма «КонС»
ЮРИДИЧЕСКИЙ АДРЕС:	129128, г. Москва, пр-д Кадомцева, д.15, кв.23
ОБЩАЯ СТРАХОВАЯ СУММА:	100 000 000 (Сто миллионов) рублей
ЛИМИТ ВОЗМЕЩЕНИЯ НА ОДИН СТРАХОВОЙ СЛУЧАЙ:	100 000 000 (Сто миллионов) рублей
ФРАНШИЗА:	Не установлена
ПОРЯДОК УПЛАТЫ СТРАХОВОЙ ПРЕМИИ:	Единовременно, безналичным платежом. Последствия неоплаты Страхователем страховой премии (первого или очередного платежа страховой премии) в установленный Договором срок, указаны в разделе 7 Правил страхования. В том числе при неоплате Страхователем страховой премии (при единовременной оплате) или первого страхового взноса (при оплате в рассрочку) в указанные сроки, Страховщик имеет право: расторгнуть Договор (Полис) в одностороннем порядке или отказать в оплате суммы страхового возмещения по заявленному Страхователем убытку.
СРОК ДЕЙСТВИЯ ДОГОВОРА (СРОК СТРАХОВАНИЯ):	с «02» октября 2021 г. по «01» октября 2022 г.
ОБЪЕКТ СТРАХОВАНИЯ:	Объектом страхования по Договору являются не противоречащие законодательству Российской Федерации имущественные интересы Страхователя связанные с риском наступления ответственности Страхователя за нарушение договора на проведение оценки и (или) за причинение вреда имуществу третьих лиц в результате нарушения Страхователем требований Федерального закона «Об оценочной деятельности в Российской Федерации», федеральных стандартов оценки, иных нормативных правовых актов Российской Федерации в области оценочной деятельности, стандартов и правил оценочной деятельности. Договор считается заключенным в пользу лиц, которым может быть причинен вред (Выгодоприобретатели), даже если Договор заключен в пользу Страхователя или иного лица, ответственных за причинение вреда, либо в Договоре не сказано, в чью пользу он заключен.
СТРАХОВОЙ СЛУЧАЙ:	Страховым случаем по Договору является установленный вступившим в законную силу решением арбитражного суда или признанный Страховщиком факт: - нарушения договора на проведение оценки действиями (бездействием) Страхователя в результате нарушения требований Федерального закона, федеральных стандартов оценки, иных нормативно-правовых актов РФ в области оценочной деятельности, стандартов и правил оценочной деятельности, установленных саморегулируемой организацией оценщиков, членом которой являлся Страхователь на момент причинения ущерба; - причинения вреда имуществу третьих лиц действиями (бездействием) Страхователя в результате нарушения требований Федерального закона, федеральных стандартов оценки, иных нормативно-правовых актов РФ в области оценочной деятельности, стандартов и правил оценочной деятельности, установленных саморегулируемой организацией оценщиков, членом которой являлся Страхователь на момент причинения ущерба. Случай признается страховым в соответствии с п.3.2. Договора. Форма выплаты страхового возмещения указана в разделе 11 Правил страхования.
ДОПОЛНИТЕЛЬНЫЕ УСЛОВИЯ:	Все несогласованные настоящим Полисом условия регулируются Договором.

Страховщик:  
ООО «Абсолют Страхование»

Руководитель Дирекции комплексного страхования на основании Доверенности №417/20 от 29.05.2020г.

(подпись) М.П.  
«10» сентября 2021г.

(Милорадова Т.М.)

Страхователь:  
ЗАО Информационная консалтинговая фирма «КонС»

Генеральный директор на основании Устава

(подпись) М.П.  
«10» сентября 2021г.

(Светлаков В.И.)

Представитель Страховщика Поталова Е.Ю.  
Тел. 8 (495) 987-18-38, доб.2407





**ПРИЛОЖЕНИЕ №2 КОПИИ ДОКУМЕНТОВ, ПРЕДОСТАВЛЕННЫХ  
ЗАКАЗЧИКОМ**

**ВЫПИСКА ИЗ ЕДИНОГО ГОСУДАРСТВЕННОГО РЕЕСТРА ПРАВ НА  
НЕДВИЖИМОЕ ИМУЩЕСТВО И СДЕЛОК С НИМ, УДОСТОВЕРЯЮЩАЯ  
ПРОВЕДЕННУЮ ГОСУДАРСТВЕННУЮ РЕГИСТРАЦИЮ ПРАВ**

Дата выдачи: 07.11.2016

В Едином государственном реестре прав на недвижимое имущество и сделок с ним зарегистрировано:

1. Кадастровый (или условный) номер объекта:	50:27:0030703:671
Объект недвижимости:	Земельный участок, категория земель: земли сельскохозяйственного назначения, разрешенное использование: Для сельскохозяйственного производства, площадь 23 012 кв. м, адрес (местонахождение) объекта: Российская Федерация, Московская область, Подольский район, с/п Лаговское, вблизи д.Алтухово
Состав объекта недвижимости:	
2. Правообладатель (правообладатели):	2.1. Владельцы инвестиционных паев - Закрытый паевой инвестиционный фонд рентный "Красногорье" под управлением Общества с ограниченной ответственностью "Управляющая компания "Прагма Капитал" данные о которых устанавливаются на основании данных лицевых счетов владельцев инвестиционных паев в реестре владельцев инвестиционных паев и счетов депо владельцев инвестиционных паев.
3. Вид, номер и дата государственной регистрации права:	3.1. Общая долевая собственность, № 50-50/001-50/062/006/2016-7872/1 от 07.11.2016
4. Документы-основания:	4.1. Решение о разделе земельного участка от 11.10.2016 №01-09-16-3
5. Ограничение (обременение) права:	
5.1.1. вид:	Доверительное управление
дата государственной регистрации:	07.11.2016
номер государственной регистрации:	50-50-98/056/2011-240
срок, на который установлено ограничение (обременение) права:	с 27.10.2011 по 01.02.2015
лицо, в пользу которого установлено ограничение (обременение) права:	Общество с ограниченной ответственностью "Управляющая компания "Прагма Капитал", ИНН: 7718581523
основание государственной регистрации:	Правила доверительного управления ЗПИФР "Красногорье" под управлением ООО "УК "Прагма Капитал" от 27.10.2011 №2232-94195228

Настоящая выписка подтверждает проведение государственной регистрации права. Правообладатель: Закрытый паевой инвестиционный фонд рентный "Красногорье" под управлением Общества с ограниченной ответственностью "Управляющая компания "Прагма Капитал"

Государственный регистратор

Бастанжиева М. С.  
(Подпись, печать)

КОПИЯ  
ВЕРНА



## Инвестиционные фонды недвижимости

Тел./факс: +7 (495) 926-56-82  
 info@pragmacapital.ru, www.pragmacapital.ru  
 172200, Тверская область, Селижаровский район,  
 п.г.т. Селижарово, ул. Ленина, д. 3а

Исх. № 985 от 28.09 2017 г.

В ЗАО ИКФ «КонС»

На № \_\_\_\_\_ от \_\_\_\_\_

Г 1  
 Ответ на запрос о текущем использовании  
 земельных участков

Общество с ограниченной ответственностью «Управляющая компания «Прагма Капитал» (ИНН 7718581523, ОГРН 1067746469658, дата государственной регистрации 07.04.2006 г., наименование регистрирующего органа: ИФНС № 46 г. Москвы, местонахождение (фактический и почтовый адрес): 172200, Тверская область, Селижаровский район, пос. Селижарово, ул. Ленина, д. 3а, является доверительным управляющим Закрытым паевым инвестиционным фондом рентным «Красногорье» под управлением Общества с ограниченной ответственностью «Управляющая компания «Прагма Капитал».

ЗПИФ рентный «Красногорье» под управлением ООО «УК «Прагма Капитал» не имеет возможности в освоение приведенных в таблице №1 земельных участков, предназначенных для сельскохозяйственного производства, под строительство жилых, промышленных объектов.

Участки № 1,2,5 сданы в операционную аренду. Согласно договору операционной аренды они используются в севообороте. Участки №3,4 в операционную аренду не сданы, они также предназначены для использования в севообороте. Ближайшие 5 лет земельные участки планируется использовать в севообороте.

Таблица №1  
 Список земельных участков

№	Кадастровый номер	Адрес объекта	Общая площадь
1	50:27:0020806:270	Московская обл., Подольский район, Сынковский с.о., вблизи с.Сыново	22137
2	50:27:002 08 08:0327	Московская обл., Подольский район, Сынковский с.о., вблизи с.Сыново	19 219
3	50:27:0030703:671	Московская обл., Подольский район, с/п Лаговское, вблизи д. Алтухово	23 012
4	50:27:0020709:94	Московская обл., г. Климовск, Северо-восточная часть	158 214
5	50:27:0020709:87	Московская обл., Подольский р-н, Лаговское с/п., вблизи д. Коледино	115676

Генеральный директор



Дмитрий Станиславович Кулик



**Договор № 20-07-21-2  
аренды недвижимого имущества**

Московская область,  
город Подольск

«09» 21 июля 2021 г.

**Общество с ограниченной ответственностью «Управляющая компания «Прагма Капитал» Д.У. Закрытым паевым инвестиционным фондом рентным «Красногорье» под управлением Общества с ограниченной ответственностью «Управляющая компания «Прагма Капитал», именуемое в дальнейшем «Арендодатель».** (зарегистрированное в ЕГРЮЛ Межрайонной ИФНС № 46 по г. Москве за ОГРН 1067746469658, что подтверждается свидетельством серии 77 № 008294794, выданным 07.04.2006 г.; ИНН 7718581523, что подтверждается свидетельством серии 69 № 001828297, выданным Межрайонной ИФНС № 6 по Тверской области; место нахождения: 172200, Тверская область, Селижаровский район, пгт Селижарово, ул. Ленина, д. 3а) в лице Генерального директора **Ковалева Эдуарда Геннадиевича**, действующего на основании Устава, с одной стороны и

**Гражданка Российской Федерации Бродяженко Марина Сергеевна**, именуемая в дальнейшем «Арендатор», 13 апреля 1981 года рождения, место рождения: город Ставрополь, пол женский, паспорт 07 04 290907, выданный Отделом внутренних дел Октябрьского района города Ставрополя 10 января 2004 года, код подразделения 262-034, зарегистрированная по адресу: г. Ставрополь, ул. Рогожников, д. 3, кв. 383, с другой стороны, по отдельности и вместе именуемые далее «Сторона» или «Стороны», заключили настоящий договор (далее именуемый Договор) о нижеследующем:

### 1. ПРЕДМЕТ ДОГОВОРА

1.1. Арендодатель обязуется предоставить Арендатору за плату во временное владение и пользование следующее недвижимое имущество:

- Земельный участок, категория земель: земли сельскохозяйственного назначения, разрешенное использование: для сельскохозяйственного производства, общая площадь 119 618 +/- 121 кв. м, адрес (местонахождение) объекта: Московская область, Подольский район, с/пос. Лаговское, вблизи д. Алтухово, кадастровый номер: 50:27:0030703:1155, именуемый далее – **«Земельный участок 1»**,

- Земельный участок, категория земель: земли сельскохозяйственного назначения, разрешенное использование: для сельскохозяйственного производства, общая площадь 23012 +/- 53 кв. м, адрес (местонахождение) объекта: Московская область, Подольский район, с/пос. Лаговское, вблизи д. Алтухово, кадастровый номер: 50:27:0030703:671, именуемый далее – **«Земельный участок 2»**, или совместно **«Земельные участки»** или **«Недвижимое имущество»**, а Арендатор обязуется принять вышеуказанное Недвижимое имущество по акту приема-передачи.

1.2. Земельные участки принадлежат владельцам инвестиционных паёв Закрытого паевого инвестиционного фонда рентного «Красногорье» под управлением Общества с ограниченной ответственностью «Управляющая компания «Прагма Капитал» на праве общей долевой собственности. Земельный участок 1 - запись регистрации № 50:27:0030703:1155-50/215/2021-1 от 09.04.2021 г., Земельный участок 2 - запись регистрации № 50-50/001-50/062/006/2016-7872/1 от 07.11.2016 г.

1.3. Срок аренды по настоящему Договору - 3 (Три) года. Началом срока аренды является передача Земельного участка по акту приема-передачи.

1.4. Недвижимое имущество предоставляется для целей сельскохозяйственного производства.

1.5. Арендодатель гарантирует, что Недвижимое имущество не обременено правами третьих лиц, за исключением доверительного управления Общества с ограниченной ответственностью «Управляющая компания «Прагма Капитал», никому не продано, в споре, под арестом и запретом не состоит, права Арендодателя не оспариваются в суде.

Посредством Земельного участка-2 обеспечен доступ к земельному участку (земельным участкам) с кадастровым номером (кадастровыми номерами) 50:27:0030703:672, 50:27:0030703:673.

### 2. АРЕНДНАЯ ПЛАТА

2.1. Ежегодный размер арендной платы составляет 50 000 (Пятьдесят тысяч) рублей, в том числе НДС – 20 %.

2.2. Арендная плата вносится Арендатором ежегодно в срок не позднее 30 числа месяца начала каждого года аренды (начало каждого года аренды определяется исходя из даты подписания Сторонами акта приема-передачи в соответствии с п. 1.3. настоящего Договора) путем перечисления указанной в п. 2.1 настоящего Договора суммы на расчетный счет Арендодателя. В случае если 30 число месяца будет являться нерабочим днем, арендная плата вносится не позднее первого рабочего дня, следующего за ним.

### 3. ПРАВА И ОБЯЗАННОСТИ СТОРОН

3.1. Арендатор имеет право:

- использовать Недвижимое имущество в соответствии с видом разрешенного использования.

3.2. Арендатор обязан:

- принять Недвижимое имущество в срок не позднее 5 (Пяти) рабочих дней с момента государственной регистрации настоящего Договора по акту приема-передачи (начало срока аренды);

- своевременно произвести арендный платеж, установленный разделом 2 настоящего Договора;

- не допускать загрязнения, деградации и ухудшения плодородия почв на Земельном участке;

- вернуть Недвижимое имущество Арендодателю в последний день срока аренды в состоянии не худшем, чем оно было получено и подписать акт приема-передачи (возврата) недвижимого имущества.

3.3. Арендодатель имеет право:

- требовать досрочного расторжения Договора в случаях, предусмотренных законом.

3.4. Арендодатель обязан:

- передать Арендатору Недвижимое имущество в срок не позднее 5 (Пяти) рабочих дней с момента государственной регистрации настоящего Договора (начало срока аренды);
- уплачивать налог на землю в порядке и на условиях, предусмотренных законодательством Российской Федерации.

3.5. Арендатор гарантирует, что не является участником ООО «УК «Прагма Капитал», а также владельцем паев ЗПИФ рентного «Красногорье» под управлением ООО «УК «Прагма Капитал».

#### 4. ОТВЕТСТВЕННОСТЬ СТОРОН

4.1. В случае неисполнения или ненадлежащего исполнения Сторонами обязательств по настоящему Договору они несут ответственность в соответствии с действующим законодательством.

4.2. В случае нарушения Арендатором сроков внесения арендной платы, установленных п. 2.2. настоящего Договора, Арендодатель вправе потребовать уплаты процентов за каждый день просрочки в размере и на условиях, предусмотренных действующим законодательством Российской Федерации.

4.3. Оплата неустойки и возмещение убытков, возникших в результате неисполнения или ненадлежащего исполнения Арендодателем своих обязательств по настоящему Договору, осуществляется за счет собственных средств ООО «УК «Прагма Капитал».

#### 5. РАССМОТРЕНИЕ СПОРОВ

5.1. Споры, которые могут возникнуть при исполнении настоящего Договора, Стороны решают путем переговоров.

5.2. При не урегулировании в процессе переговоров споры будут разрешаться в суде в соответствии с законодательством Российской Федерации.

#### 6. РАСТОРЖЕНИЕ ДОГОВОРА

6.1. Настоящий договор может быть расторгнут по соглашению Сторон путем составления единого документа в письменной форме, подписываемого обеими Сторонами Договора. Порядок, условия, а также взаимные права и обязанности Сторон при расторжении Договора в данном случае устанавливаются Сторонами непосредственно в соответствующем соглашении.

#### 7. ПРОЧИЕ УСЛОВИЯ

7.1. Настоящий Договор считается заключенным и вступает в силу с момента его государственной регистрации и действует до момента возврата Земельного участка Арендодателю.

7.2. Любые изменения и дополнения к настоящему Договору действительны при условии, если они совершены в письменной форме, подписаны надлежаще уполномоченными на то представителями Сторон и зарегистрированы в установленном законом порядке.

7.3. Договор составлен в 4 (Четырех) экземплярах, из которых один находится у Арендодателя, второй - у Арендатора, третий - у специализированного депозитария Арендодателя ООО «СДК «Гарант», четвертый - в органе, осуществляющем государственную регистрацию прав на недвижимое имущество и сделок с ним.

7.4. Во всем остальном, не предусмотренном настоящим Договором, Стороны будут руководствоваться действующим законодательством Российской Федерации.

7.5. Стороны достигли соглашения, что Арендатор обязуется своими силами и за свой счет осуществить государственную регистрацию настоящего Договора.

#### 7. АДРЕСА И РЕКВИЗИТЫ СТОРОН

**Арендодатель:**

ООО «УК «Прагма Капитал» Д.У. ЗПИФ рентный «Красногорье»

ИНН 7718581523 КПП 693901001 ОГРН 1067746469658

Место нахождения: 172200, Тверская область, Селижаровский район, пгт Селижарово, ул. Ленина, д.3а

Адрес для корреспонденции: 172200, Тверская область, Селижаровский район, пгт Селижарово, ул. Ленина, д.3а

Банковские реквизиты: р/с 40701810493000018779 в Банк ГПБ (АО), г. Москва

к/с 30101810200000000823, БИК 044525823

Генеральный директор

м.п.



Э.Г. Ковалев/

**Арендатор:** Гражданка Российской Федерации Бродяженко Марина Сергеевна

паспорт 07 04 290907, выданный Отделом внутренних дел Октябрьского района города Ставрополя 10 января 2004 года, зарегистрирована по адресу: г. Ставрополь, ул. Рогожников, д. 3, кв. 383

\_\_\_\_\_/Бродяженко М. С./

Управление Федеральной службы государственной регистрации, кадастра и картографии по Московской области

Произведена государственная регистрация:  
Договора аренды

Дата регистрации 25.10.2021

Номер регистрации 50:27:0030703:071-50/143/2021-1

Государственный регистратор прав

\_\_\_\_\_ (подпись) \_\_\_\_\_ (И.О.) Пашниорева О.А.

Управление Федеральной службы государственной регистрации, кадастра и картографии по Московской области

Произведена государственная регистрация:  
Договора аренды

Дата регистрации 25.10.2021

Номер регистрации 50:27:0030703:071-50/143/2021-1

Государственный регистратор прав

\_\_\_\_\_ (подпись) \_\_\_\_\_ (И.О.) Пашниорева О.А.



Прошито, пронумеровано  
21 л. вкл. \_\_\_\_\_ листов

ФИО Пашниорева О.А.

Должность Государственный регистратор

Подпись \_\_\_\_\_