



ООО ЦЕНТР ПРОФЕССИОНАЛЬНОЙ ОЦЕНКИ «АКТИВ»

ИНН 7718907711, 107564, город Москва
Краснобогатырская ул, д. 38 стр. 2, помещ. 1н/4
Тел.: +7 (919) 101-54-92, e-mail: p240617@gmail.com

ОТЧЕТ № 512-02/2024

Об оценке справедливой стоимости права собственности объектов недвижимости

Заказчик: Акционерное общество
«Финансовый брокер
«Август» Д.У. ЗПИФ рентный
«Красногорье»

Основание для оценки: Договор № 424-08/2023 от 22
августа 2023 года

Дата оценки: 21.02.2024 г.

Дата составления: 26.02.2024 г.

2024
Москва

ЗАКЛЮЧЕНИЕ № 512-02/2024 ОБ ОЦЕНКЕ СПРАВЕДЛИВОЙ СТОИМОСТИ

г. Москва

26.02.2024г.

В соответствии с Дополнительным соглашением № 3 к Договору № 424-08/2023 от 22 августа 2023 года оценщик ООО ЦПО «Актив» произвел оценку справедливой стоимости права собственности объектов недвижимости.

Оценка проведена по состоянию на 21.02.2024 г. Исследования и анализ, приведенные в отчете с 21.02.2024 г. по 26.02.2024 г.

Настоящая оценка была проведена в соответствии с Федеральным законом «Об оценочной деятельности в Российской Федерации» № 135-ФЗ от 29.07.1998 г.; общими стандартами оценки (ФСО №№ I-VI, утвержденные приказом Минэкономразвития России от 14 апреля 2022 г. N 200); специальными стандартами оценки, определяющими дополнительные требования к порядку проведения оценки (ФСО №7, утвержденный приказом Минэкономразвития России от 25.09.2014 г. №611 с дополнениями от 14 апреля 2022 г.). Международный стандарт финансовой отчетности (IFRS) 13 «Оценка справедливой стоимости», введенным в действие на территории Российской Федерации приказом Министерства финансов Российской Федерации от 28 декабря 2015 года N 217н (с изм. от 11.07.2016) «О введении Международных стандартов финансовой отчетности и Разъяснений Международных стандартов финансовой отчетности в действие на территории Российской Федерации и о признании утратившими силу некоторых приказов (отдельных положений приказов) Министерства финансов Российской Федерации, с учетом требований Указания Банка России от 25.08.2015 N 3758-У «Об определении стоимости чистых активов инвестиционных фондов, в том числе о порядке расчета среднегодовой стоимости чистых активов паевого инвестиционного фонда и чистых активов акционерного инвестиционного фонда, расчетной стоимости инвестиционных паев паевых инвестиционных фондов, стоимости имущества, переданного в оплату инвестиционных паев». Стандарты и правила оценочной деятельности СРО «СМАО», согласно Уставу данной СРО, являются обязательными для ее членов.

Отчёт содержит описание объекта оценки и его местоположения, собранную оценщиком фактическую информацию, этапы проведенного анализа, обоснование полученных результатов, а также допущения и ограничивающие условия. Кроме того, отчёт содержит выводы оценщика об итоговом значении величины стоимости объекта оценки, определяемой в соответствии с договором.

В результате проведенных расчетов Оценщик пришел к выводу, что справедливая стоимость права собственности объектов недвижимости, по состоянию на 21.02.2024г., округленно составляет:

72 545 304 (Семьдесят два миллиона пятьсот сорок пять тысяч триста четыре) рубля

** В соответствии с пп. 6 п. 2 ст. 146 НК РФ операции по реализации земельных участков не признаются объектом обложения НДС*

В том числе:

№	Тип объекта	Местоположение	Имущественные права	Справедливая стоимость, руб.
1	Земельный участок	Земельный участок, 104 417 кв.м. п. Брусово кадастровый номер 69:35:0000019:260	Собственность	1 983 923,00
2	Земельный участок	Земельный участок, 115 032 кв.м. д. Братское кадастровый номер 69:35:0000019:252	Собственность	2 185 608,00
3	Земельный участок	Земельный участок, 138 873 кв.м. д. Красное кадастровый номер 69:35:0000019:261	Собственность	2 638 587,00
4	Земельный участок	Земельный участок, 151 215 кв.м. п. Брусово кадастровый номер 69:35:0000019:279	Собственность	2 873 085,00
5	Земельный участок	Земельный участок, 154 997 кв.м. д. Братское кадастровый номер 69:35:0000019:253	Собственность	2 944 943,00

6	Земельный участок	Земельный участок, 159 003 кв.м. п. Брусово кадастровый номер 69:35:0000019:275	Собственность	3 021 057,00
7	Земельный участок	Земельный участок, 160 625 кв.м. д. Ежиха кадастровый номер 69:35:0000019:242	Собственность	3 051 875,00
8	Земельный участок	Земельный участок, 255 666 кв.м. д. Братское кадастровый номер 69:35:0000019:257	Собственность	4 857 654,00
9	Земельный участок	Земельный участок, 333 349 кв.м. д. Красное кадастровый номер 69:35:0000019:293	Собственность	6 000 282,00
10	Земельный участок	Земельный участок, 367 202 кв.м. д. Ишутиха кадастровый номер 69:35:0000019:274	Собственность	6 609 636,00
11	Земельный участок	Земельный участок, 49 043 кв.м. д. Братское кадастровый номер 69:35:0000019:254	Собственность	1 127 989,00
12	Земельный участок	Земельный участок, 49 068 кв.м. д. Братское кадастровый номер 69:35:0000019:255	Собственность	1 128 564,00
13	Земельный участок	Земельный участок, 55 374 кв.м. д. Красное кадастровый номер 69:35:0000019:294	Собственность	1 273 602,00
14	Земельный участок	Земельный участок, 56 109 кв.м. д. Братское кадастровый номер 69:35:0000019:248	Собственность	1 290 507,00
15	Земельный участок	Земельный участок, 566 098 кв.м. д. Ишутиха кадастровый номер 69:35:0000019:289	Собственность	10 189 764,00
16	Земельный участок	Земельный участок, 566 962 кв.м. п. Брусово кадастровый номер 69:35:0000019:288	Собственность	10 205 316,00
17	Земельный участок	Земельный участок, 60 011 кв.м. д. Братское кадастровый номер 69:35:0000019:251	Собственность	1 380 253,00
18	Земельный участок	Земельный участок, 64 743 кв.м. д. Красное кадастровый номер 69:35:0000019:262	Собственность	1 489 089,00
19	Земельный участок	Земельный участок, 75 024 кв.м. д. Братское кадастровый номер 69:35:0000019:249	Собственность	1 725 552,00
20	Земельный участок	Земельный участок, 87 915 кв.м. д. Ежиха кадастровый номер 69:35:0000019:243	Собственность	2 022 045,00
21	Земельный участок	Земельный участок, 98 349 кв.м. д. Красное кадастровый номер 69:35:0000019:259	Собственность	2 262 027,00
22	Земельный участок	Земельный участок, 99 302 кв.м. д. Ишутиха кадастровый номер 69:35:0000019:297	Собственность	2 283 946,00
ИТОГО:				72 545 304,00

* В соответствии с пп. 6 п. 2 ст. 146 НК РФ операции по реализации земельных участков не признаются объектом обложения НДС

Благодарим Вас за обращение в нашу компанию и выражаем надежду на продолжение нашего сотрудничества в будущем.

С уважением,
Генеральный директор ООО ЦПО «Актив»



Минасов О.Ю.

СОДЕРЖАНИЕ

1. ОСНОВНЫЕ ФАКТЫ И ВЫВОДЫ	5
2. ЗАДАНИЕ НА ОЦЕНКУ В СООТВЕТСТВИИ С ТРЕБОВАНИЯМИ ФЕДЕРАЛЬНЫХ СТАНДАРТОВ	8
3. СОДЕРЖАНИЕ И ОБЪЕМ РАБОТ, ИСПОЛЬЗОВАННЫХ ДЛЯ ПРОВЕДЕНИЯ ОЦЕНКИ.....	10
4. ДОПУЩЕНИЯ И ОГРАНИЧИТЕЛЬНЫЕ УСЛОВИЯ, ИСПОЛЬЗУЕМЫЕ ОЦЕНЩИКОМ ПРИ ПРОВЕДЕНИИ ОЦЕНКИ	11
5. ПРИМЕНЯЕМЫЕ СТАНДАРТЫ ОЦЕНОЧНОЙ ДЕЯТЕЛЬНОСТИ И ОБОСНОВАНИЕ ИХ ПРИМЕНИМОСТИ	12
6. СВЕДЕНИЯ О ЗАКАЗЧИКЕ ОЦЕНКИ И ОБ ОЦЕНЩИКЕ	13
6.1. Сведения о заказчике оценки.....	13
6.2. Сведения об оценщике, работающем на основании трудового договора	13
6.3. Сведения о независимости юридического лица, с которым Оценщик заключил трудовой договор, и Оценщика	13
7. ДОПУЩЕНИЯ И ОГРАНИЧИТЕЛЬНЫЕ УСЛОВИЯ, ИСПОЛЬЗОВАННЫЕ ОЦЕНЩИКОМ ПРИ ПРОВЕДЕНИИ ОЦЕНКИ (В ТОМ ЧИСЛЕ СПЕЦИАЛЬНЫЕ)	15
8. ТОЧНОЕ ОПИСАНИЕ ОБЪЕКТА ОЦЕНКИ С УКАЗАНИЕМ ПЕРЕЧНЯ ДОКУМЕНТОВ, ИСПОЛЬЗУЕМЫХ ОЦЕНЩИКОМ И УСТАНОВЛИВАЮЩИХ КОЛИЧЕСТВЕННЫЕ И КАЧЕСТВЕННЫЕ ХАРАКТЕРИСТИКИ ОБЪЕКТА ОЦЕНКИ.....	17
8.1 Описание объекта оценки.....	17
8.2 Количественные и качественные характеристики объекта оценки.....	18
8.3 Перечень документов, используемых оценщиком и устанавливающих количественные и качественные характеристики объекта оценки	35
9. АНАЛИЗ ОБЪЕКТА ОЦЕНКИ, А ТАКЖЕ АНАЛИЗ ДРУГИХ ВНЕШНИХ ФАКТОРОВ, НЕ ОТНОСЯЩИХСЯ НЕПОСРЕДСТВЕННО К ОБЪЕКТУ ОЦЕНКИ, НО ВЛИЯЮЩИХ НА ЕГО СТОИМОСТЬ	36
9.2 ОПРЕДЕЛЕНИЕ СЕГМЕНТА, К КОТОРОМУ ОТНОСИТСЯ ОБЪЕКТ ОЦЕНКИ.....	41
9.3 Анализ рынка объекта оценки	41
9.4 Анализ фактических данных о ценах сделок и (или) предложений с объектами недвижимости из сегментов рынка, к которым может быть отнесен оцениваемый объект при фактическом, а также при альтернативных вариантах его использования, с указанием интервала значений цен	56
9.5 Анализ основных факторов, влияющих на спрос, предложение и цены сопоставимых объектов недвижимости.....	58
10. АНАЛИЗ НАИБОЛЕЕ ЭФФЕКТИВНОГО ИСПОЛЬЗОВАНИЯ.....	59
11. ОПИСАНИЕ ПРОЦЕССА ОЦЕНКИ ОБЪЕКТА ОЦЕНКИ В ЧАСТИ ПРИМЕНЕНИЯ ПОХОДОВ С ПРИВЕДЕНИЕМ РАСЧЕТОВ ИЛИ ОБОСНОВАНИЕ ОТКАЗА ОТ ПРИМЕНЕНИЯ ПОДХОДОВ К ОЦЕНКЕ ОБЪЕКТА ОЦЕНКИ.....	60
11.1 Основные этапы процесса оценки	60
11.2 Выбор подходов к оценке.....	61
12. ОЦЕНКА В РАМКАХ СРАВНИТЕЛЬНОГО ПОДХОДА МЕТОДОМ СРАВНЕНИЯ ПРОДАЖ	67
13. СОГЛАСОВАНИЕ РЕЗУЛЬТАТОВ ОЦЕНКИ ОБЪЕКТА	78
14. ИТОГОВОЕ ЗАКЛЮЧЕНИЕ О СТОИМОСТИ ОБЪЕКТА.....	80
СПИСОК ИСПОЛЬЗОВАННЫХ НОРМАТИВНО-СПРАВОЧНЫХ МАТЕРИАЛОВ	82
ПРИЛОЖЕНИЯ.....	83

1. ОСНОВНЫЕ ФАКТЫ И ВЫВОДЫ

Параметр	Значение
Основание для проведения оценки	В соответствии Дополнительным соглашением № 3 к Договору № 424-08/2023 от 22 августа 2023 года на выполнение работ по оценке имущества фонда, заключенный между АО «Финансовый брокер «Август» Д.У. ЗПИФ рентный «Красногорье» (Заказчик) и ООО ЦПО «Актив» (Исполнитель).
Объект оценки	<p>Земельный участок категория земель – земли сельскохозяйственного назначения, вид разрешённого использования – земли для ведения с/х производства, расположенный по адресу: РФ, Тверская область, Удомельский городской округ, п. Брусово, общей площадью 104 417 +/- 2827 кв.м., кадастровый номер 69:35:0000019:260</p> <p>Земельный участок категория земель – земли сельскохозяйственного назначения, вид разрешённого использования – земли для ведения с/х производства, расположенный по адресу: РФ, Тверская область, Удомельский р-н, с/п Брусовское, д. Братское, общей площадью 115 032 +/- 2968 кв.м., кадастровый номер 69:35:0000019:252</p> <p>Земельный участок категория земель – земли сельскохозяйственного назначения, вид разрешённого использования – земли для ведения с/х производства, расположенный по адресу: РФ, Тверская область, Удомельский р-н, с/п Брусовское, д. Красное, общей площадью 138 873 +/- 3261 кв.м., кадастровый номер 69:35:0000019:261</p> <p>Земельный участок категория земель – земли сельскохозяйственного назначения, вид разрешённого использования – земли для ведения с/х производства, расположенный по адресу: РФ, Тверская область, Удомельский городской округ, п. Брусово, общей площадью 151 215 +/- 3409 кв.м., кадастровый номер 69:35:0000019:279</p> <p>Земельный участок категория земель – земли сельскохозяйственного назначения, вид разрешённого использования – земли для ведения с/х производства, расположенный по адресу: РФ, Тверская область, Удомельский р-н, с/п Брусовское, д. Братское, общей площадью 154 997 +/- 6890 кв.м., кадастровый номер 69:35:0000019:253</p> <p>Земельный участок категория земель – земли сельскохозяйственного назначения, вид разрешённого использования – земли для ведения с/х производства, расположенный по адресу: РФ, Тверская область, Удомельский городской округ, п. Брусово, общей площадью 159 003 +/- 3489 кв.м., кадастровый номер 69:35:0000019:275</p> <p>Земельный участок категория земель – земли сельскохозяйственного назначения, вид разрешённого использования – земли для ведения с/х производства, расположенный по адресу: РФ, Тверская область, городской округ Удомельский район, д. Ежиха, общей площадью 160 625 +/- 3507 кв.м., кадастровый номер 69:35:0000019:242</p> <p>Земельный участок категория земель – земли сельскохозяйственного назначения, вид разрешённого использования – земли для ведения с/х производства, расположенный по адресу: РФ, Тверская область, Удомельский р-н, с/п Брусовское, д. Братское, общей площадью 255 666 +/- 4424 кв.м., кадастровый номер 69:35:0000019:257</p> <p>Земельный участок категория земель – земли сельскохозяйственного назначения, вид разрешённого использования – земли для ведения с/х производства, расположенный по адресу: РФ, Тверская область, городской округ Удомельский, д. Красное, общей площадью 333 349 +/- 5052 кв.м., кадастровый номер 69:35:0000019:293</p> <p>Земельный участок категория земель – земли сельскохозяйственного назначения, вид разрешённого использования – земли для ведения с/х производства, расположенный по адресу: РФ, Тверская область, городской округ Удомельский, д. Ишутиха, общей площадью 367 202 +/- 5302 кв.м., кадастровый номер 69:35:0000019:274</p> <p>Земельный участок категория земель – земли сельскохозяйственного назначения, вид разрешённого использования – земли для ведения с/х производства, расположенный по адресу: РФ, Тверская область, Удомельский р-н, с/п Брусовское, д. Братское, общей площадью 49 043 +/- 1938 кв.м., кадастровый номер 69:35:0000019:254</p>

	<p>Земельный участок категория земель – земли сельскохозяйственного назначения, вид разрешённого использования – земли для ведения с/х производства, расположенный по адресу: РФ, Тверская область, Удомельский р-н, с/п Брусовское, д. Братское, общей площадью 49 068 +/- 1938 кв.м., кадастровый номер 69:35:0000019:255</p> <p>Земельный участок категория земель – земли сельскохозяйственного назначения, вид разрешённого использования – земли для ведения с/х производства, расположенный по адресу: РФ, Тверская область, Удомельский р-н, с/п Брусовское, д. Красное, общей площадью, 55 374 +/- 2059 кв.м., кадастровый номер 69:35:0000019:294</p> <p>Земельный участок категория земель – земли сельскохозяйственного назначения, вид разрешённого использования – земли для ведения с/х производства, расположенный по адресу: РФ, Тверская область, городской округ Удомельский, д. Братское, общей площадью, 56 109 +/-2073 кв.м., кадастровый номер 69:35:0000019:248</p> <p>Земельный участок категория земель – земли сельскохозяйственного назначения, вид разрешённого использования – земли для ведения с/х производства, расположенный по адресу: РФ, Тверская область, Удомельский р-н, с/п Брусовское, д. Ишутиха, общей площадью, 566 098 +/-6583 кв.м., кадастровый номер 69:35:0000019:289</p> <p>Земельный участок категория земель – земли сельскохозяйственного назначения, вид разрешённого использования – земли для ведения с/х производства, расположенный по адресу: РФ, Тверская область, Удомельский городской округ, п. Брусово, общей площадью, 566 962 +/- 6588 кв.м., кадастровый номер 69:35:0000019:288</p> <p>Земельный участок категория земель – земли сельскохозяйственного назначения, вид разрешённого использования – земли для ведения с/х производства, расположенный по адресу: РФ, Тверская область, городской округ Удомельский, д. Братское, общей площадью, 60 011 +/-2144 кв.м., кадастровый номер 69:35:0000019:251</p> <p>Земельный участок категория земель – земли сельскохозяйственного назначения, вид разрешённого использования – земли для ведения с/х производства, расположенный по адресу: РФ, Тверская область, Удомельский р-н, с/п Брусовское, д. Красное, общей площадью, 64 743 +/- 2226 кв.м., кадастровый номер 69:35:0000019:262</p> <p>Земельный участок категория земель – земли сельскохозяйственного назначения, вид разрешённого использования – земли для ведения с/х производства, расположенный по адресу: РФ, Тверская область, городской округ Удомельский, д. Братское, общей площадью, 75 024 +/-2397 кв.м., кадастровый номер 69:35:0000019:249</p> <p>Земельный участок категория земель – земли сельскохозяйственного назначения, вид разрешённого использования – земли для ведения с/х производства, расположенный по адресу: РФ, Тверская область, Удомельский р-н, с/п Брусовское, д. Ежиха, общей площадью, 87 915 +/- 2594 кв.м., кадастровый номер 69:35:0000019:243</p> <p>Земельный участок категория земель – земли сельскохозяйственного назначения, вид разрешённого использования – земли для ведения с/х производства, расположенный по адресу: РФ, Тверская область, городской округ Удомельский, д. Красное, общей площадью, 98 349 +/-2744кв.м., кадастровый номер 69:35:0000019:259</p> <p>Земельный участок категория земель – земли сельскохозяйственного назначения, вид разрешённого использования – земли для ведения с/х производства, расположенный по адресу: РФ, Тверская область, Удомельский р-н, с/п Брусовское, д. Ишутиха, общей площадью, 99 302 +/- 2757 кв.м., кадастровый номер 69:35:0000019:297</p>
Имущественные права и ограничения (обременения) этих прав, в том числе в отношении каждой из частей объекта оценки	Право собственности Обременения: Доверительное управление
Правообладатель	Владельцы инвестиционных паев закрытого паевого инвестиционного фонда рентного «Красногорье», данные о которых устанавливаются на основании данных лицевых счетов владельцев инвестиционных паев в

	реестре владельцев инвестиционных паев и счетов депо владельцев инвестиционных паев
Дата осмотра	Осмотр не проводился, не возможен
Дата оценки	21.02.2024 г.
Период проведения оценки	с 21.02.2024 г. по 26.02.2024 г.
Ограничения и пределы применения полученной итоговой стоимости	<ul style="list-style-type: none"> • Допущения и ограничительные условия, использованные при проведении оценки. (База оценки). - Предполагается отсутствие каких-либо скрытых факторов, прямо или косвенно влияющих на результаты оценки, при этом под такими факторами понимаются обстоятельства, информацию о которых намеренно либо ненамеренно скрывает Заказчик, его аффилированные лица, либо обстоятельства, информация о которых уничтожена или недоступна для ознакомления по иным причинам. • - Предоставленная Заказчиком информация принимается за достоверную и исчерпывающую, при этом ответственность за соответствие действительности и полноту такой информации несут владельцы её источников. • - Итоговая величина стоимости Объекта оценки, указанная в отчёте об оценке, может быть признана рекомендуемой для целей совершения сделки с Объектом оценки, если с даты составления отчёта об оценке до даты совершения сделки с Объектом оценки или даты представления публичной оферты прошло не более 6 (Шести) месяцев. • - Результаты оценки не могут быть использованы иначе, чем в соответствии с целями и задачами, изложенными в Договоре. • - Результаты оценки, содержащиеся в Отчёте, относятся к профессиональному мнению Оценщика, сформированному исходя из специальных знаний в области оценки и имеющемся опыте подобных работ. • - Исполнитель (Оценщик) не несет ответственности за решения, которые были приняты Заказчиком исходя из информации о результатах оценки, также как и за последствия, которые возникли в связи с игнорированием результатов оценки. • - Исполнитель (Оценщик), используя при исследовании информацию Заказчика, не удостоверяют фактов, указания на которые содержатся в составе такой информации. • - Иные допущения и ограничения могут быть установлены в процессе проведения оценки и указаны в Отчете об оценке.
Результаты оценки, полученные при применении различных подходов к оценке	<ul style="list-style-type: none"> • Сравнительный подход: 72 545 304 руб. • Доходный подход: не применялся • Затратный подход: не применялся
Итоговая справедливая стоимость Объекта оценки	72 545 304 рубля

2. ЗАДАНИЕ НА ОЦЕНКУ В СООТВЕТСТВИИ С ТРЕБОВАНИЯМИ ФЕДЕРАЛЬНЫХ СТАНДАРТОВ

Задание на оценку	
Объект оценки	<p>Допущения и ограничительные условия, использованные при проведении оценки. (База оценки). - Предполагается отсутствие каких-либо скрытых факторов, прямо или косвенно влияющих на результаты оценки, при этом под такими факторами понимаются обстоятельства, информацию о которых намеренно либо ненамеренно скрывает Заказчик, его аффилированные лица, либо обстоятельства, информация о которых уничтожена или недоступна для ознакомления по иным причинам.</p> <p>- Предоставленная Заказчиком информация принимается за достоверную и исчерпывающую, при этом ответственность за соответствие действительности и полноту такой информации несут владельцы её источников.</p> <p>- Итоговая величина стоимости Объекта оценки, указанная в отчёте об оценке, может быть признана рекомендуемой для целей совершения сделки с Объектом оценки, если с даты составления отчёта об оценке до даты совершения сделки с Объектом оценки или даты представления публичной оферты прошло не более 6 (Шести) месяцев.</p> <p>- Результаты оценки не могут быть использованы иначе, чем в соответствии с целями и задачами, изложенными в Договоре.</p> <p>- Результаты оценки, содержащиеся в Отчёте, относятся к профессиональному мнению Оценщика, сформированному исходя из специальных знаний в области оценки и имеющемся опыте подобных работ.</p> <p>- Исполнитель (Оценщик) не несет ответственности за решения, которые были приняты Заказчиком исходя из информации о результатах оценки, также как и за последствия, которые возникли в связи с игнорированием результатов оценки.</p> <p>- Исполнитель (Оценщик), используя при исследовании информацию Заказчика, не удостоверяют фактов, указания на которые содержатся в составе такой информации.</p> <p>- Иные допущения и ограничения могут быть установлены в процессе проведения оценки и указаны в Отчете об оценке.</p>
Состав объекта оценки с указанием сведений, достаточных для идентификации каждой из его частей	Состав объекта оценки приведен в разделе 8.2 настоящего Отчета
Характеристики объекта оценки и его оцениваемых частей или ссылки на доступные для оценщика документы, содержащие такие характеристики	Характеристики объекта оценки и его оцениваемых частей приведены в разделе 8 настоящего Отчета. Копии правоустанавливающих документов см. в Приложении к отчету.
Имущественные права и ограничения (обременения) этих прав, в том числе в отношении каждой из частей объекта оценки	Право собственности Обременения: Лицо в пользу которого установлено ограничение прав и обременение объекта Акционерное общество "Финансовый брокер "Август" Д.У. Закрытым паевым инвестиционным фондом рентным «Красногорье».
Оцениваемые имущественные права	Право собственности
Субъект права	Владельцы инвестиционных паев закрытого паевого инвестиционного фонда рентного «Красногорье», данные о которых устанавливаются на основании данных лицевых счетов владельцев инвестиционных паев в реестре владельцев инвестиционных паев и счетов депо владельцев инвестиционных паев

ЗАДАНИЕ НА ОЦЕНКУ	
Вид оцениваемой стоимости	Справедливая стоимость <ul style="list-style-type: none"> Справедливая стоимость в соответствии с трактовкой МСФО(IFRS)-13 «Оценка справедливой стоимости» (ред. от 11.07.2016) (введен в действие на территории Российской Федерации Приказом Минфина России от 28.12.2015 N 217н и указанием Банка России от 25 августа 2015 г. N 3758-У «Об определении стоимости чистых активов инвестиционных фондов, в том числе о порядке расчета среднегодовой стоимости чистых активов паевого инвестиционного фонда и чистых активов акционерного инвестиционного фонда, расчетной стоимости инвестиционных паев паевых инвестиционных фондов, стоимости имущества, переданного в оплату инвестиционных паев»), в предпосылке текущего использования
Текущее использование	По назначению
Документы, подтверждающие количественные и качественные характеристики	Характеристики объекта оценки и его оцениваемых частей приведены в разделе 8 настоящего Отчета. Копии правоустанавливающих документов см. в Приложении к отчету.
Цель и задачи оценки:	Определение справедливой стоимости объекта оценки
Предполагаемое использование результатов оценки и связанные с этим ограничения	Определение справедливой стоимости права собственности объектов недвижимости в целях переоценки актива в Закрытом Паевом Фонде. Ограничение – отчет не может быть использован для иных целей
Дата осмотра объекта оценки	Осмотр не проводился. Фотоматериалы представлены заказчиком.
Дата оценки	21.02.2024 г.
Срок проведения оценки	с 21.02.2024 г. по 26.02.2024 г.
Форма отчета	Письменная, полный отчет
Применяемые стандарты оценки	Общие стандарты оценки (ФСО №№ I-VI, утв. приказом Минэкономразвития России от 14.02.2022 N 200). Специальные стандарты оценки, определяющие дополнительные требования к порядку проведения оценки (ФСО №7, утв. приказом Минэкономразвития России от 25.09.2014 № 611, с дополнениями от 14.04.2022). Международный стандарт финансовой отчетности (IFRS) 13 «Оценка справедливой стоимости», введенным в действие на территории Российской Федерации приказом Министерства финансов Российской Федерации от 28 декабря 2015 года N 217н (с изм. от 11.07.2016) «О введении Международных стандартов финансовой отчетности и Разъяснений Международных стандартов финансовой отчетности в действие на территории Российской Федерации и о признании утратившими силу некоторых приказов (отдельных положений приказов) Министерства финансов Российской Федерации, с учетом требований Указания Банка России от 25.08.2015 N 3758-У «Об определении стоимости чистых активов инвестиционных фондов, в том числе о порядке расчета среднегодовой стоимости чистых активов паевого инвестиционного фонда и чистых активов акционерного инвестиционного фонда, расчетной стоимости инвестиционных паев паевых инвестиционных фондов, стоимости имущества, переданного в оплату инвестиционных паев». Стандарты и правила оценочной деятельности СМАО.
Необходимость привлечения отраслевых экспертов (специалистов, обладающих необходимыми профессиональными компетенциями в вопросах, требующих анализа при проведении оценки).	Не привлекались
Допущения, на которых должна основываться оценка	Допущения в п. 4 настоящего отчета

3. СОДЕРЖАНИЕ И ОБЪЕМ РАБОТ, ИСПОЛЬЗОВАННЫХ ДЛЯ ПРОВЕДЕНИЯ ОЦЕНКИ

Процесс оценки - логически обоснованная и систематизированная процедура последовательного решения проблем с использованием известных подходов и методов оценки для вынесения окончательного суждения о стоимости.

Определение стоимости имущества связано со сбором и анализом информации в процессе оценки.

Основная задача *первого* этапа в процессе оценки - определение цели оценки или, в более общем виде, - идентификация объекта недвижимости и соответствующих объекту имущественных прав, согласование с заказчиком требуемого стандарта (вида) стоимости и даты, на которую будет определена стоимость. Большое значение имеет также выявление намерений относительно использования в дальнейшем заключения о стоимости объекта и интересов различных сторон в оцениваемой собственности.

На *втором* этапе процесса оценки составляется план оценки с избирательным применением в каждом конкретном случае известных методов и подходов, позволяющих избегать непродуктивных затрат и формулировать требования к необходимой информации. План оценки дает возможность оценить временные и качественные затраты на подготовку заключения о стоимости объекта и сфокусировать процесс поиска и анализа уместной в каждом конкретном случае информации. Договор на оценку содержит обоснованные сроки и стоимость выполнения отчета заданной формы, принимая во внимание все вышеперечисленные аспекты.

Третий этап в процессе оценки заключается в сборе и подтверждении той информации, на которой будут основаны мнения и выводы о стоимости объекта. Важность этого этапа очевидна, поскольку от качества и полноты собранной информации из доступных достоверных источников напрямую зависят результаты работы в целом. Особое внимание уделяется личной инспекции объекта недвижимости, подтверждению достоверности собранной информации, ее полезности и актуальности.

Четвертый этап в процессе оценки заключается в расчете стоимости объекта и методическом обосновании результатов, полученных с применением различных подходов к оценке.

Пятый этап процесса оценки заключается в согласовании результатов, полученных при применении всех уместных подходов к оценке. В условиях несовершенного товарного рынка используемые методы дают различные результаты, хотя и опираются на данные одного и того же рынка, собранные и проанализированные с трех позиций: сравнительной, затратной и доходной. Различия обусловлены целым рядом факторов, важнейшими из которых являются неравновесный характер спроса и предложения, неадекватная информированность сторон рыночных сделок, неэффективное управление имуществом и т.п.

Окончательное заключение о стоимости основано на всей совокупности имеющейся рыночной информации и может представлять собой не только конкретное значение стоимости, но и некоторые пределы оцененной стоимости или даже более сложные аналитические зависимости.

Таким образом, процедура оценки включает в себя следующие этапы:

- установление количественных и качественных характеристик объекта недвижимости;
- описание объекта, исследование состояния и выделение особенностей;
- изучение документации на объект оценки, предоставленной Заказчиком;
- интервью с представителем Заказчика;
- анализ рыночной информации (истории, текущей конъюнктуры и тенденций);
- выбор подходов к оценке стоимости;
- анализ возможных вариантов с целью нахождения наиболее эффективного использования объекта;
- определение справедливой стоимости объекта недвижимости;
- составление письменного отчета об оценке справедливой стоимости объекта недвижимости.

4. ДОПУЩЕНИЯ И ОГРАНИЧИТЕЛЬНЫЕ УСЛОВИЯ, ИСПОЛЬЗУЕМЫЕ ОЦЕНЩИКОМ ПРИ ПРОВЕДЕНИИ ОЦЕНКИ

Следующие принятые при проведении оценки допущения, ограничения и пределы применения полученного результата являются неотъемлемой частью данного отчета.

1. Вся информация, полученная от Заказчика и его представителей в письменном или устном виде и не вступающая в противоречие с профессиональным опытом Оценщика, рассматривалась как достоверная.

2. Оценщик исходил из того, что на объект оценки имеются все подлежащие оценке права в соответствии с действующим законодательством. Однако анализ правоустанавливающих документов и имущественных прав на объект оценки выходит за пределы профессиональной компетенции Оценщика, и он не несет ответственности за связанные с этим вопросы. Право оцениваемой собственности считается достоверным и достаточным для рыночного оборота оцениваемого объекта. Оцениваемая собственность считается свободной от каких-либо претензий или ограничений, кроме оговоренных в Отчете.

3. Оценщик не занимался измерениями физических параметров оцениваемого объекта (все размеры, содержащиеся в документах, представленных Заказчиком, рассматривались как истинные) и не несет ответственности за вопросы соответствующего характера.

4. Все иллюстративные материалы использованы в настоящем отчете исключительно в целях облегчения читателю визуального восприятия.

5. Оценщик не проводил технических экспертиз и исходил из отсутствия каких-либо скрытых фактов, влияющих на величину стоимости оцениваемого объекта, которые не могли быть обнаружены при визуальном осмотре. На Оценщике не лежит ответственность по обнаружению подобных фактов.

6. Данные, использованные Оценщиком при подготовке отчета, были получены из надежных источников и считаются достоверными. Тем не менее, Оценщик не может гарантировать их абсолютную точность и во всех возможных случаях указывает источник информации.

7. Заказчик принимает на себя обязательство заранее освободить Оценщика от всякого рода расходов и материальной ответственности, происходящих из иска третьих лиц к Оценщику, вследствие легального использования результатов настоящего отчета, кроме случаев, когда в установленном судебном порядке определено, что возникшие убытки явились следствием мошенничества, халатности или умышленно неправомочных действий со стороны Оценщика или его сотрудников в процессе выполнения работ по определению стоимости объекта оценки.

8. От Оценщика не требуется появляться в суде или свидетельствовать иным образом в связи с проведением данной оценки, иначе как по официальному вызову суда.

5. ПРИМЕНЯЕМЫЕ СТАНДАРТЫ ОЦЕНОЧНОЙ ДЕЯТЕЛЬНОСТИ И ОБОСНОВАНИЕ ИХ ПРИМЕНИМОСТИ

При составлении данного отчета использованы Федеральные стандарты оценки, т.к. они являются обязательными к применению при осуществлении оценочной деятельности. Используются также стандарты и правила оценочной деятельности саморегулируемой организации оценщиков, членом которой является оценщик, составивший данный отчет.

При выполнении работы Оценщиком были использованы и соблюдены следующие федеральные стандарты, обязательные к применению при осуществлении оценочной деятельности в РФ:

- Общие стандарты оценки (ФСО №№ I-VI, утв. приказом Минэкономразвития России от 14.02.2022 N 200);
- Специальные стандарты оценки, определяющие дополнительные требования к порядку проведения оценки (ФСО №7, утв. приказом Минэкономразвития России от 25.09.2014 № 611, с дополнениями от 14.04.2022);
- Международный стандарт финансовой отчетности (IFRS) 13 «Оценка справедливой стоимости», введенным в действие на территории Российской Федерации приказом Министерства финансов Российской Федерации от 28 декабря 2015 года N 217н (с изм. от 11.07.2016) «О введении Международных стандартов финансовой отчетности и Разъяснений Международных стандартов финансовой отчетности в действие на территории Российской Федерации и о признании утратившими силу некоторых приказов (отдельных положений приказов) Министерства финансов Российской Федерации, с учетом требований Указания Банка России от 25.08.2015 N 3758-У «Об определении стоимости чистых активов инвестиционных фондов, в том числе о порядке расчета среднегодовой стоимости чистых активов паевого инвестиционного фонда и чистых активов акционерного инвестиционного фонда, расчетной стоимости инвестиционных паев паевых инвестиционных фондов, стоимости имущества, переданного в оплату инвестиционных паев».
- Стандарты и правила оценочной деятельности СМАО, согласно Уставу данной СРО, являются обязательными для ее членов.

6. СВЕДЕНИЯ О ЗАКАЗЧИКЕ ОЦЕНКИ И ОБ ОЦЕНЩИКЕ

6.1. СВЕДЕНИЯ О ЗАКАЗЧИКЕ ОЦЕНКИ

Заказчик	
Полное наименование заказчика	Акционерное общество «Финансовый брокер «Август» Д.У. ЗПИФ рентный «Красногорье»
	119002, г. Москва, Сивцев Вражек пер, д. 29/16, помещ.1/7/1 Адрес местонахождения: 119002, г. Москва, Сивцев Вражек пер, д. 29/16, помещ.1/7/1 Почтовый адрес: 125504, г. Москва, Дмитровское шоссе, дом 71Б, офис 627 ОГРН: 1023403844100 ИНН: 3445028704 КПП: 770401001 Расчетный счет: 40701810800000002208 в АО «Райффайзенбанк» БИК: 044525700 к/с: 30101810200000000700 в ОПЕРУ Москва

6.2. СВЕДЕНИЯ ОБ ОЦЕНЩИКЕ, РАБОТАЮЩЕМ НА ОСНОВАНИИ ТРУДОВОГО ДОГОВОРА

Оценщик	
Ф.И.О.	Балаян Дмитрий Олегович
Информация о членстве в саморегулируемой организации оценщиков	Является членом Саморегулируемой Организации Ассоциации Оценщиков (СМАО), регистрационный номер 1299 от 27 декабря 2007 г. (местонахождение: 127422, г. Москва, ул. Тимирязевская, д. 1, 5-й этаж)
Сведения о страховании гражданской ответственности	РАО СК «Росгосстрах». Договор страхования профессиональной ответственности оценщика на сумму 15 000 000 (Пятнадцать миллионов) рублей. Полис 8/2023/СП134/765 от 24.03.2023 г. сроком действия с 02.04.2023г по 01.04.2024г.
Стаж работы в оценочной деятельности	с 2004 года
Место нахождения оценщика	Москва, Краснобогатырская ул, д. 38 стр. 2, помещ. 1н/4
Контактные данные оценщика	Тел.: +7 (919) 101-54-92 Почтовый адрес: Москва, Краснобогатырская ул, д. 38 стр. 2, помещ. 1н/4 e-mail: p240617@gmail.com
Степень участия в оценке	- сбор информации об объекте оценки - осмотр объекта оценки - анализ рынка объекта оценки - расчет справедливой стоимости объекта оценки - формирование отчёта об оценке
Юридическое лицо, с которым оценщик заключил трудовой договор	
Организационно-правовая форма	Общество с ограниченной ответственностью
Полное наименование заказчика	Общество с ограниченной ответственностью «Центр профессиональной оценки «Актив»
Основной государственный регистрационный номер (ОГРН) и дата присвоения.	1127747086499 дата присвоения – 26.10.2012 г.
Адрес местонахождения	Москва, Краснобогатырская ул, д. 38 стр. 2, помещ. 1н/4
Сведения о страховании гражданской ответственности	Профессиональная ответственность застрахована в ПАО СК «Росгосстрах». Полис №496/2023/СП134/765 от 26.12.2023г., сроком действия с 12.01.2024г. по 11.02.2026г. на сумму 20 000 000 (Двадцать миллионов) рублей.
Иные организации и специалисты не привлекались	

6.3. СВЕДЕНИЯ О НЕЗАВИСИМОСТИ ЮРИДИЧЕСКОГО ЛИЦА, С КОТОРЫМ ОЦЕНЩИК ЗАКЛЮЧИЛ ТРУДОВОЙ ДОГОВОР, И ОЦЕНЩИКА

Общество с ограниченной ответственностью «Центр профессиональной оценки «Актив» подтверждает полное соблюдение принципов независимости, установленных ст. 16

Федерального закона от 29.07.1998 № 135-ФЗ «Об оценочной деятельности в Российской Федерации».

Общество с ограниченной ответственностью «Центр профессиональной оценки «Актив» подтверждает, что не имеет имущественного интереса в объекте оценки и (или) не является аффилированным лицом заказчика.

Оценщик подтверждает полное соблюдение принципов независимости, установленных ст. 16 Федерального закона от 29.07.1998 № 135-ФЗ «Об оценочной деятельности в Российской Федерации», при осуществлении оценочной деятельности и составлении настоящего Отчета об оценке.

Оценщик не является учредителем, собственником, акционером, должностным лицом или работником юридического лица – заказчика, лицом, имеющим имущественный интерес в объекте оценки. Оценщик не состоит с указанными лицами в близком родстве или свойстве.

Оценщик не имеет в отношении объекта оценки вещных или обязательственных прав вне договора и не является участником (членом) или кредитором юридического лица – заказчика, равно как и заказчик не является кредитором или страховщиком Оценщика.

Размер денежного вознаграждения за проведение оценки объекта оценки не зависит от итоговой величины стоимости объекта оценки, указанной в настоящем Отчете об оценке.

7. ДОПУЩЕНИЯ И ОГРАНИЧИТЕЛЬНЫЕ УСЛОВИЯ, ИСПОЛЬЗОВАННЫЕ ОЦЕНЩИКОМ ПРИ ПРОВЕДЕНИИ ОЦЕНКИ (В ТОМ ЧИСЛЕ СПЕЦИАЛЬНЫЕ)

Следующие допущения и ограничивающие условия являются неотъемлемой частью данного отчета:

1. Вся информация, полученная от Заказчика и его представителей в письменном или устном виде и не вступающая в противоречие с профессиональным опытом Оценщика, рассматривалась как достоверная.

2. Оценщик исходил из того, что на объект оценки имеются все подлежащие оценке права в соответствии с действующим законодательством. Однако анализ правоустанавливающих документов и имущественных прав на объект оценки выходит за пределы профессиональной компетенции Оценщика, и он не несет ответственности за связанные с этим вопросы. Оцениваемое право считается достоверным и достаточным для рыночного оборота оцениваемого объекта. Оцениваемая собственность считается свободной от каких-либо претензий или ограничений, кроме оговоренных в Отчете.

3. Оценщик не проводил замеров физических параметров объекта недвижимости (все размеры и объемы, содержащиеся в документах, представленных Заказчиком, рассматривались как истинные) и не несет ответственности за вопросы соответствующего характера.

4. Все иллюстративные материалы использованы в настоящем отчете исключительно в целях облегчения понимания содержания Отчета.

5. Оценщик не проводил технических экспертиз и исходил из отсутствия каких-либо скрытых фактов, влияющих на величину стоимости оцениваемого объекта, которые не могли быть обнаружены при визуальном осмотре. На Оценщике не лежит ответственность по обнаружению подобных фактов. Комплексное заключение о техническом состоянии объекта недвижимости может быть сделано только после проведения технической экспертизы, которая выполняется специализированными организациями (деятельность лицензируется) и не входит в обязанности Оценщика при проведении работы по оценке.

6. Данные, использованные Оценщиком при подготовке отчета, были получены из надежных источников и считаются достоверными. Тем не менее, Оценщик не может гарантировать их абсолютную точность и во всех возможных случаях указывает источник информации. Кроме того, в современной обстановке не все «источники информации» дают право открыто ссылаться на них.

7. Ни Заказчик, ни Оценщик не могут использовать отчет иначе, чем это предусмотрено договором на оценку. Разглашение содержания настоящего отчета как в целом, так и по фрагментам возможно только после предварительного письменного согласования. Особенно это касается итоговой величины стоимости и авторства отчета.

8. Отчет достоверен лишь в полном объеме и для указанных в нем целей. Использование отчета для других целей может привести к неверным выводам.

9. Заказчик принимает на себя обязательство заранее освободить Оценщика от всякого рода расходов и материальной ответственности, происходящих из иска третьих лиц к Оценщику, вследствие легального использования результатов настоящего отчета, кроме случаев, когда в установленном судебном порядке определено, что возникшие убытки явились следствием мошенничества, халатности или умышленно неправомерных действий со стороны Оценщика или его сотрудников в процессе выполнения работ по определению справедливой стоимости объекта недвижимости.

10. От Оценщика не требуется появляться в суде или свидетельствовать иным образом в связи с проведением данной оценки, иначе как по официальному вызову суда.

11. Приведенные в отчете величины стоимости действительны лишь на дату оценки. Оценщик не несет ответственности за изменение экономических, юридических и иных факторов, которые могут возникнуть после этой даты и повлиять как на рыночную ситуацию, так и на величину справедливой стоимости объекта недвижимости.

12. Расчеты произведены в приложении Excel программного комплекса Microsoft Office

с использованием функции округления (ОКРУГЛ) и могут незначительно отличаться при перерасчете на других вычислительных устройствах.

13. Копия настоящего отчета, не заверенная надлежащим образом, считается недействительной.

14. Объект оценки оценивались исходя из допущения об отсутствии обременений правами третьих лиц, если иное не оговорено в настоящем отчете.

15. Оценщик оставляет за собой право включать в состав приложений не все использованные документы, а лишь те, которые представляются ему наиболее существенными для понимания содержания отчета. При этом в архиве оценщика будут храниться копии всех существенных материалов, использованных при подготовке отчета.

16. Отчет об оценке содержит профессиональное мнение оценщика относительно справедливой стоимости рассматриваемого объекта оценки по состоянию на соответствующую дату оценки.

17. Оценщиком не производились обмеры объекта недвижимости. Все размеры, содержащиеся в документах, предоставленных Заказчиком, рассматривались как истинные. Использованные в отчете исходные данные, соответствуют данным, предоставленным Заказчиком.

18. Задание на оценку составлено на основании правоустанавливающих и правоудостоверяющих документов.

19. Анализ экономической ситуации, характеристика месторасположения и другие дополнительные, косвенные сведения об объекте оценки, использованные оценщиком при подготовке отчета, были получены из открытых источников информации, и вправе считаться достоверными, в той мере, в которой достоверны указываемые источники.

20. Допущения, связанные с различными этапами расчетов приведены также в виде сносок по тексту настоящего отчета.

8. ТОЧНОЕ ОПИСАНИЕ ОБЪЕКТА ОЦЕНКИ С УКАЗАНИЕМ ПЕРЕЧНЯ ДОКУМЕНТОВ, ИСПОЛЬЗУЕМЫХ ОЦЕНЩИКОМ И УСТАНОВЛИВАЮЩИХ КОЛИЧЕСТВЕННЫЕ И КАЧЕСТВЕННЫЕ ХАРАКТЕРИСТИКИ ОБЪЕКТА ОЦЕНКИ.

8.1 Описание объекта оценки

Согласно заданию на оценку объектом оценки является права собственности объектов недвижимости.

Состав объекта оценки

Табл. Состав объекта оценки

№	Тип объекта	Местоположение	Имущественные права
1	Земельный участок	Земельный участок, 104 417 кв.м. п. Брусово кадастровый номер 69:35:0000019:260	Собственность
2	Земельный участок	Земельный участок, 115 032 кв.м. д. Братское кадастровый номер 69:35:0000019:252	Собственность
3	Земельный участок	Земельный участок, 138 873 кв.м. д. Красное кадастровый номер 69:35:0000019:261	Собственность
4	Земельный участок	Земельный участок, 151 215 кв.м. п. Брусово кадастровый номер 69:35:0000019:279	Собственность
5	Земельный участок	Земельный участок, 154 997 кв.м. д. Братское кадастровый номер 69:35:0000019:253	Собственность
6	Земельный участок	Земельный участок, 159 003 кв.м. п. Брусово кадастровый номер 69:35:0000019:275	Собственность
7	Земельный участок	Земельный участок, 160 625 кв.м. д. Ежиха кадастровый номер 69:35:0000019:242	Собственность
8	Земельный участок	Земельный участок, 255 666 кв.м. д. Братское кадастровый номер 69:35:0000019:257	Собственность
9	Земельный участок	Земельный участок, 333 349 кв.м. д. Красное кадастровый номер 69:35:0000019:293	Собственность
10	Земельный участок	Земельный участок, 367 202 кв.м. д. Ишутиха кадастровый номер 69:35:0000019:274	Собственность
11	Земельный участок	Земельный участок, 49 043 кв.м. д. Братское кадастровый номер 69:35:0000019:254	Собственность
12	Земельный участок	Земельный участок, 49 068 кв.м. д. Братское кадастровый номер 69:35:0000019:255	Собственность
13	Земельный участок	Земельный участок, 55 374 кв.м. д. Красное кадастровый номер 69:35:0000019:294	Собственность
14	Земельный участок	Земельный участок, 56 109 кв.м. д. Братское кадастровый номер 69:35:0000019:248	Собственность
15	Земельный участок	Земельный участок, 566 098 кв.м. д. Ишутиха кадастровый номер 69:35:0000019:289	Собственность
16	Земельный участок	Земельный участок, 566 962 кв.м. п. Брусово кадастровый номер 69:35:0000019:288	Собственность
17	Земельный участок	Земельный участок, 60 011 кв.м. д. Братское кадастровый номер 69:35:0000019:251	Собственность
18	Земельный участок	Земельный участок, 64 743 кв.м. д. Красное кадастровый номер 69:35:0000019:262	Собственность
19	Земельный участок	Земельный участок, 75 024 кв.м. д. Братское кадастровый номер 69:35:0000019:249	Собственность
20	Земельный участок	Земельный участок, 87 915 кв.м. д. Ежиха кадастровый номер 69:35:0000019:243	Собственность
21	Земельный участок	Земельный участок, 98 349 кв.м. д. Красное кадастровый номер 69:35:0000019:259	Собственность
22	Земельный участок	Земельный участок, 99 302 кв.м. д. Ишутиха кадастровый номер 69:35:0000019:297	Собственность

На рисунке ниже представлена карта месторасположения объекта оценки.

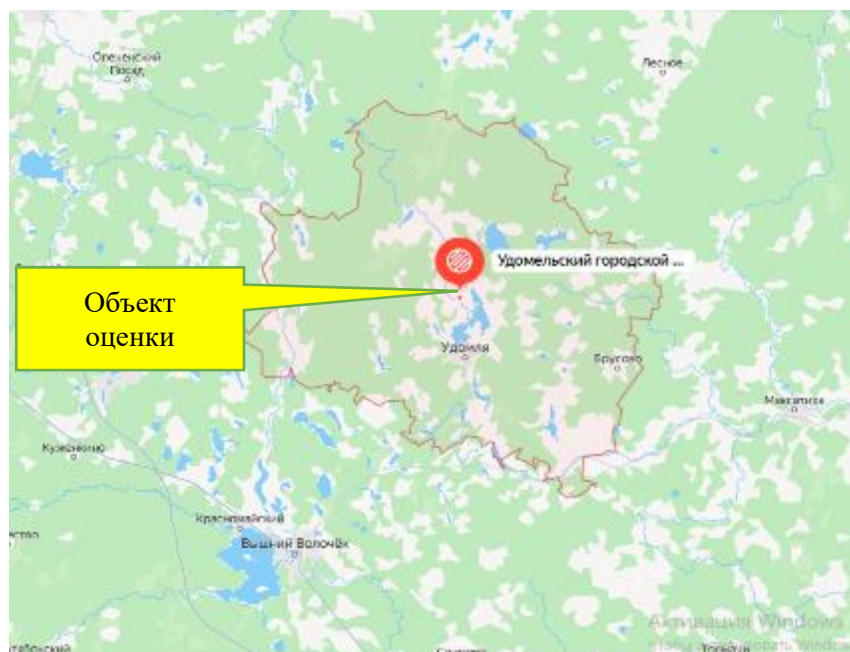


Рис. 1 Местоположение объекта на карте Тверской области (<http://maps.yandex.ru>)

Тверская область (с 1935 по 1990 год — Калининская область) — субъект Российской Федерации. Входит в состав Центрального федерального округа, является частью Центрального экономического района. Административный центр — Тверь.

Тверская область — крупнейший по территории регион Центральной России. Расположена в пределах Восточно-Европейской равнины. Граничит с Московской, Ярославской, Вологодской, Новгородской, Смоленской и Псковской областями.

В составе Российской империи и РСФСР до 1929 года существовала Тверская губерния. 29 января 1935 года была образована Калининская область, с 1990 года область называется Тверской.

Удомельский район — район, существовавший в Тверской области России с 1929 до 2015 гг., а также соответствующий ему одноимённый муниципальный район, упразднённый 19 декабря 2015 года.

В рамках административно-территориального устройства области, на его территории образована административно-территориальная единица, соответствующая категории округ.

В рамках муниципального устройства, в границах упразднённого муниципального района 19 декабря 2015 года образовано новое муниципальное образование Удомельский городской округ.

Административный центр — город Удомля, наделён статусом города окружного значения.

Источники информации:

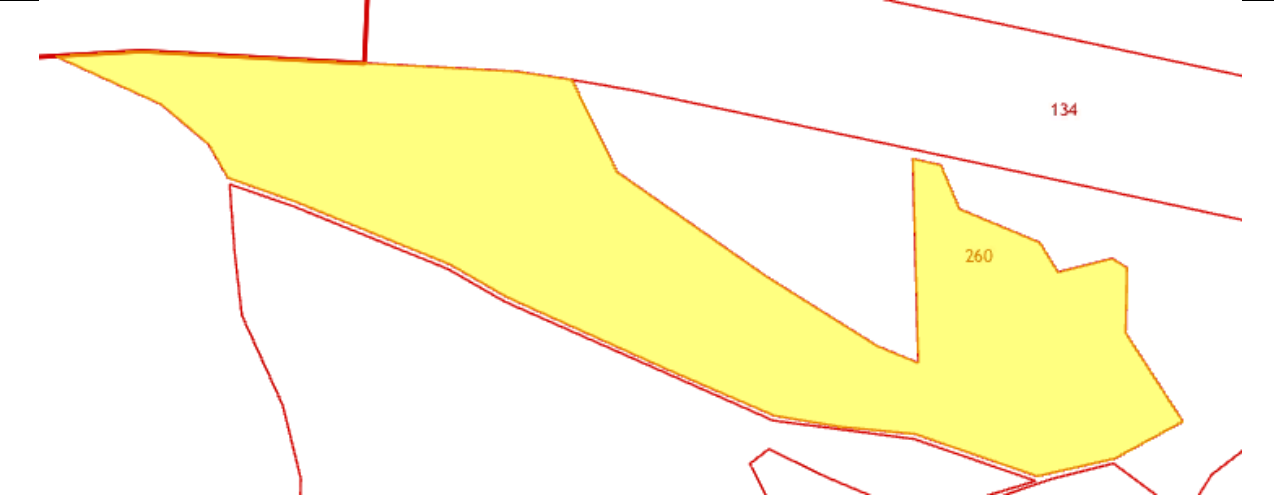
1. https://ru.wikipedia.org/wiki/Тверская_область
2. https://ru.wikipedia.org/wiki/Удомельский_район

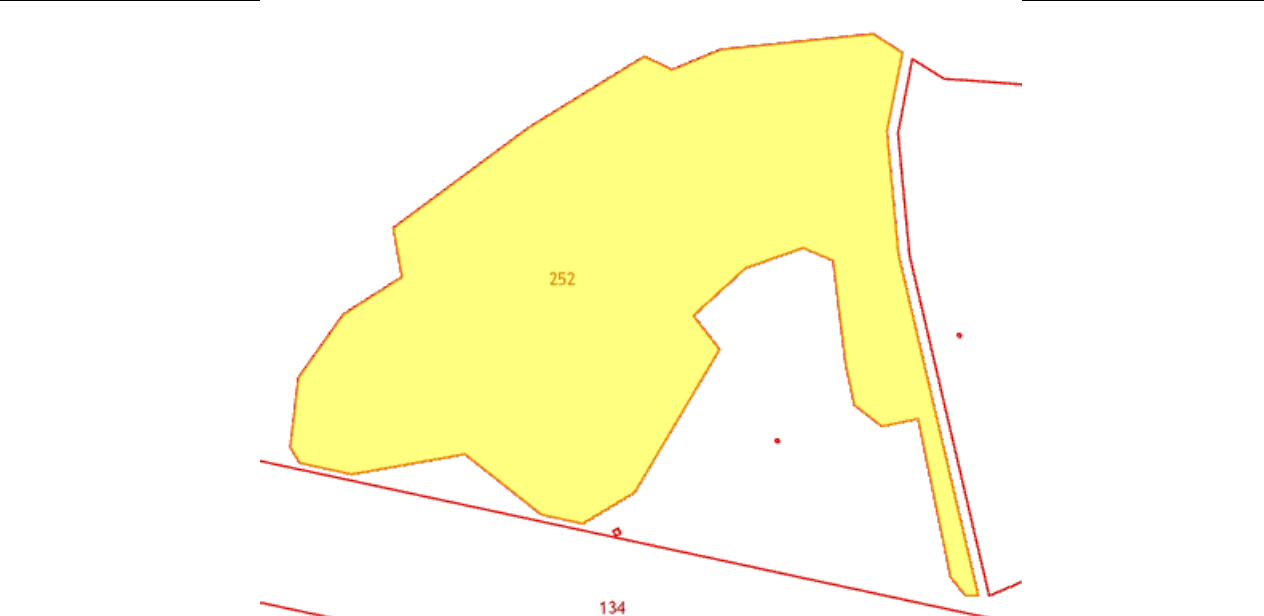
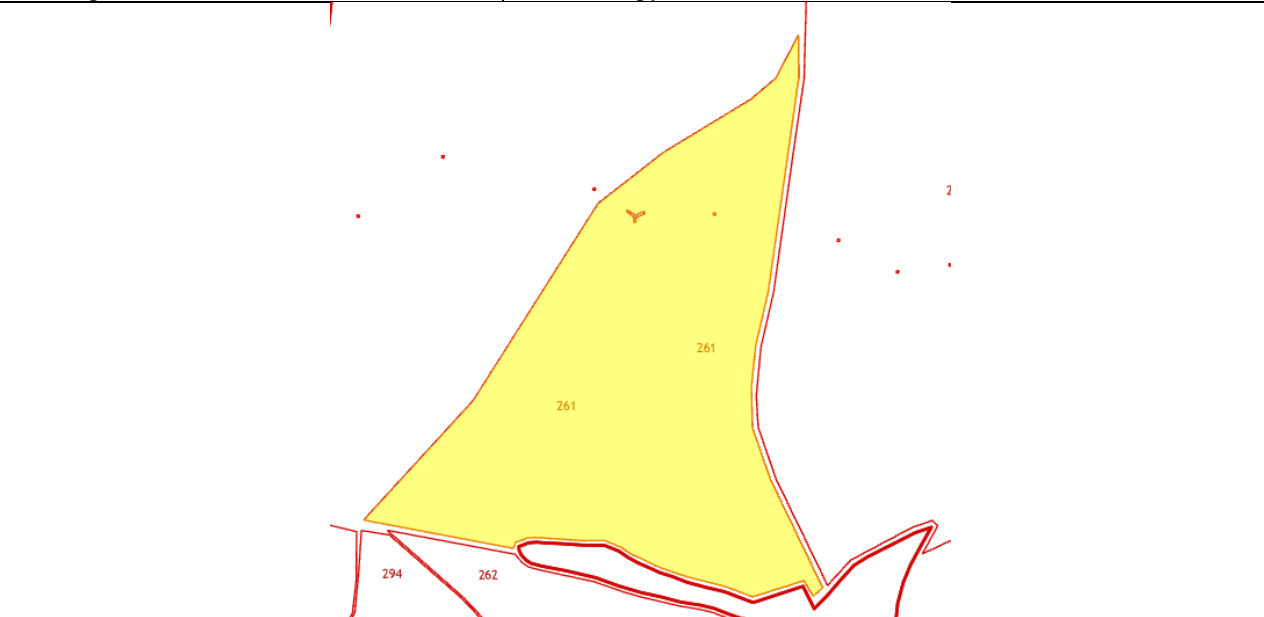
8.2 Количественные и качественные характеристики объекта оценки

Данная информация была получена из документов, находящиеся в материалах дела.

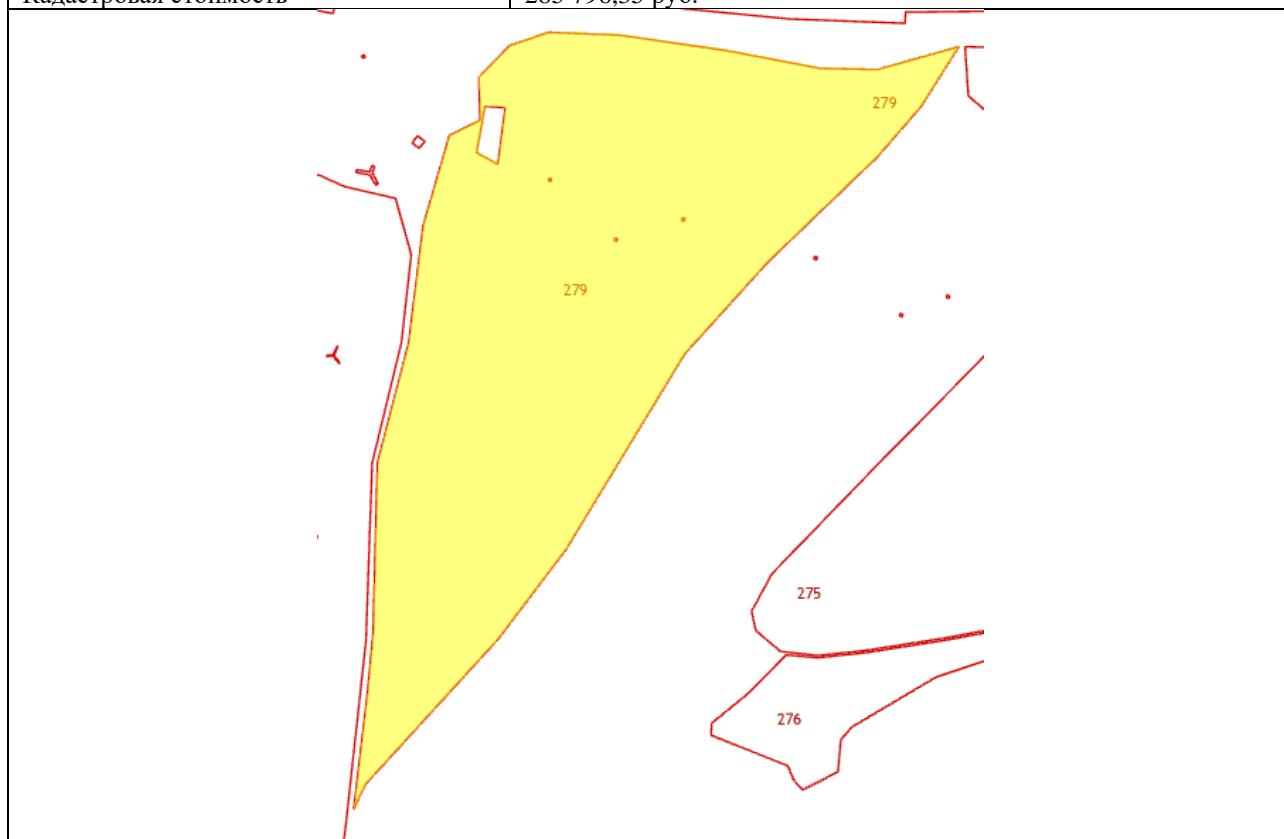
Табл. Характеристики объекта-оценки

Описание земельного участка 69:35:0000019:260	
Тип оцениваемого имущества	Земельный участок
Местоположение	Тверская область, Удомельский городской округ, п. Брусново
Общая площадь	104 417 +/-2827 кв.м.
Категория земель	Земли сельскохозяйственного назначения
Виды разрешенного использования	Для ведения сельскохозяйственного производства
Форма участка	Сложная
Правоподтверждающие документы	Выписка ЕГРН от 10.11.2023г.

Имущественные права	Право собственности
Ограничение и обременение прав	Доверительное управление
Субъект права	Владельцы инвестиционных паев закрытого паевого инвестиционного фонда рентного «Красногорье», данные о которых устанавливаются на основании данных лицевых счетов владельцев инвестиционных паев в реестре владельцев инвестиционных паев и счетов депо владельцев инвестиционных паев
Текущее использование	По назначению
Кадастровый номер	69:35:0000019:260
Кадастровая стоимость	197 348,13 руб.
	
Описание земельного участка 69:35:0000019:252	
Тип оцениваемого имущества	Земельный участок
Местоположение	Тверская область, Удомельский р-н, с/п Брусовское, д. Братское
Общая площадь	115 032 +/-2968 кв.м.
Категория земель	Земли сельскохозяйственного назначения
Виды разрешенного использования	Для ведения сельскохозяйственного производства
Форма участка	Сложная
Правоподтверждающие документы	Выписка ЕГРН от 10.11.2023г.
Имущественные права	Право собственности
Ограничение и обременение прав	Доверительное управление
Субъект права	Владельцы инвестиционных паев закрытого паевого инвестиционного фонда рентного «Красногорье», данные о которых устанавливаются на основании данных лицевых счетов владельцев инвестиционных паев в реестре владельцев инвестиционных паев и счетов депо владельцев инвестиционных паев
Текущее использование	По назначению
Кадастровый номер	69:35:0000019:252
Кадастровая стоимость	217 410,48 руб.

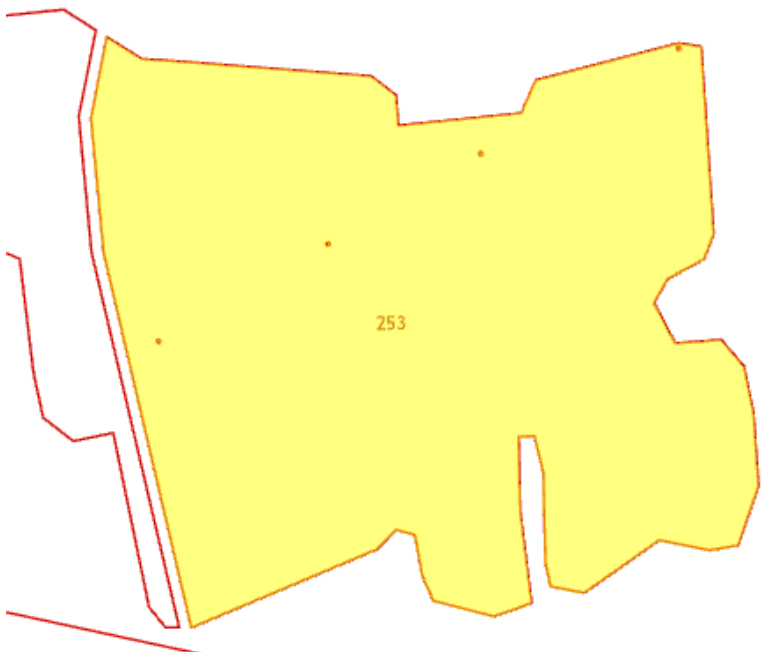
	
Описание земельного участка 69:35:0000019:261	
Тип оцениваемого имущества	Земельный участок
Местоположение	Тверская область, Удомельский р-н, с/п Брусовское, д. Красное
Общая площадь	138 873 +/-3261 кв.м.
Категория земель	Земли сельскохозяйственного назначения
Виды разрешенного использования	Для ведения сельскохозяйственного производства
Форма участка	Сложная
Правоподтверждающие документы	Выписка ЕГРН от 09.11.2023г.
Имущественные права	Право собственности
Ограничение и обременение прав	Доверительное управление
Субъект права	Владельцы инвестиционных паев закрытого паевого инвестиционного фонда рентного «Красногорье», данные о которых устанавливаются на основании данных лицевых счетов владельцев инвестиционных паев в реестре владельцев инвестиционных паев и счетов депо владельцев инвестиционных паев
Текущее использование	По назначению
Кадастровый номер	69:35:0000019:261
Кадастровая стоимость	326 351,55руб.
	
Описание земельного участка 69:35:0000019:279	
Тип оцениваемого имущества	Земельный участок

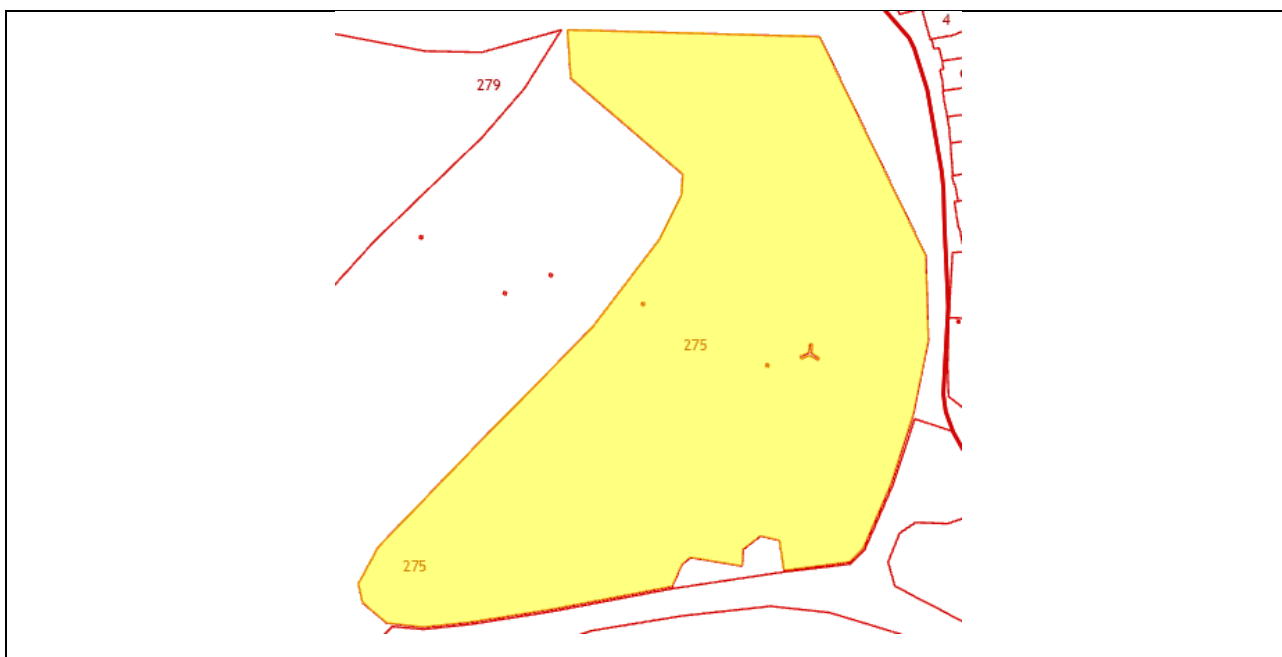
Местоположение	Тверская область, городской округ Удомельский городской округ, п. Брусово
Общая площадь	151 215 +/-3409 кв.м.
Категория земель	Земли сельскохозяйственного назначения
Виды разрешенного использования	Для ведения сельскохозяйственного производства
Форма участка	Сложная
Правоподтверждающие документы	Выписка ЕГРН от 09.11.2023г.
Имущественные права	Право собственности
Ограничение и обременение прав	Доверительное управление
Субъект права	Владельцы инвестиционных паев закрытого паевого инвестиционного фонда рентного «Красногорье», данные о которых устанавливаются на основании данных лицевых счетов владельцев инвестиционных паев в реестре владельцев инвестиционных паев и счетов депо владельцев инвестиционных паев
Текущее использование	По назначению
Кадастровый номер	69:35:0000019:279
Кадастровая стоимость	285 796,35 руб.



Описание земельного участка 69:35:0000019:253

Тип оцениваемого имущества	Земельный участок
Местоположение	Тверская область, Удомельский р-н, с/п Брусовское, д. Братское
Общая площадь	154 997 +/-6890 кв.м.
Категория земель	Земли сельскохозяйственного назначения
Виды разрешенного использования	Для ведения сельскохозяйственного производства
Форма участка	Сложная
Правоподтверждающие документы	Выписка ЕГРН от 09.11.2023г.
Имущественные права	Право собственности
Ограничение и обременение прав	Доверительное управление
Субъект права	Владельцы инвестиционных паев закрытого паевого инвестиционного фонда рентного «Красногорье», данные о которых устанавливаются на основании данных лицевых счетов владельцев инвестиционных паев в реестре владельцев инвестиционных паев и счетов депо владельцев инвестиционных паев
Текущее использование	По назначению

Кадастровый номер	69:35:0000019:275
Кадастровая стоимость	292 944,33 руб.
	
Описание земельного участка 69:35:0000019:275	
Тип оцениваемого имущества	Земельный участок
Местоположение	Тверская область, Удомельский городской округ, п. Брусово
Общая площадь	159 003 +/-3489 кв.м.
Категория земель	Земли сельскохозяйственного назначения
Виды разрешенного использования	Для ведения сельскохозяйственного производства
Форма участка	Сложная
Правоподтверждающие документы	Выписка ЕГРН от 10.11.2023г.
Имущественные права	Право собственности
Ограничение и обременение прав	Доверительное управление
Субъект права	Владельцы инвестиционных паев закрытого паевого инвестиционного фонда рентного «Красногорье», данные о которых устанавливаются на основании данных лицевых счетов владельцев инвестиционных паев в реестре владельцев инвестиционных паев и счетов депо владельцев инвестиционных паев
Текущее использование	По назначению
Кадастровый номер	69:35:0000019:275
Кадастровая стоимость	300 515,67 руб.

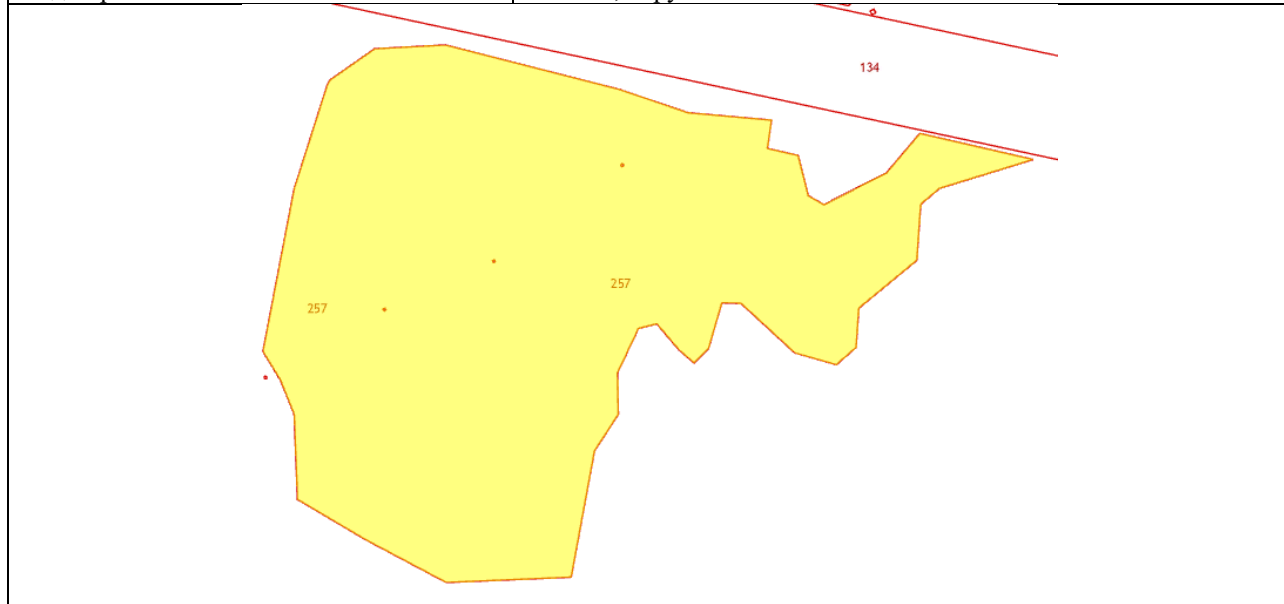


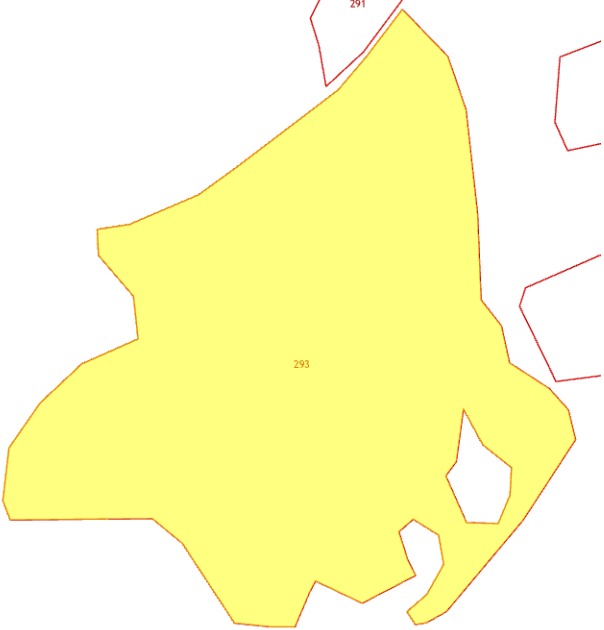
Описание земельного участка 69:35:0000019:242	
Тип оцениваемого имущества	Земельный участок
Местоположение	Тверская область, городской округ Удомельский район, д. Ежиха
Общая площадь	160 625 +/-3507 кв.м.
Категория земель	Земли сельскохозяйственного назначения
Виды разрешенного использования	Для ведения сельскохозяйственного производства
Форма участка	Сложная
Правоподтверждающие документы	Выписка ЕГРН от 10.11.2023г.
Имущественные права	Право собственности
Ограничение и обременение прав	Доверительное управление
Субъект права	Владельцы инвестиционных паев закрытого паевого инвестиционного фонда рентного «Красногорье», данные о которых устанавливаются на основании данных лицевых счетов владельцев инвестиционных паев в реестре владельцев инвестиционных паев и счетов депо владельцев инвестиционных паев
Текущее использование	По назначению
Кадастровый номер	69:35:0000019:242
Кадастровая стоимость	303 581,25 руб.

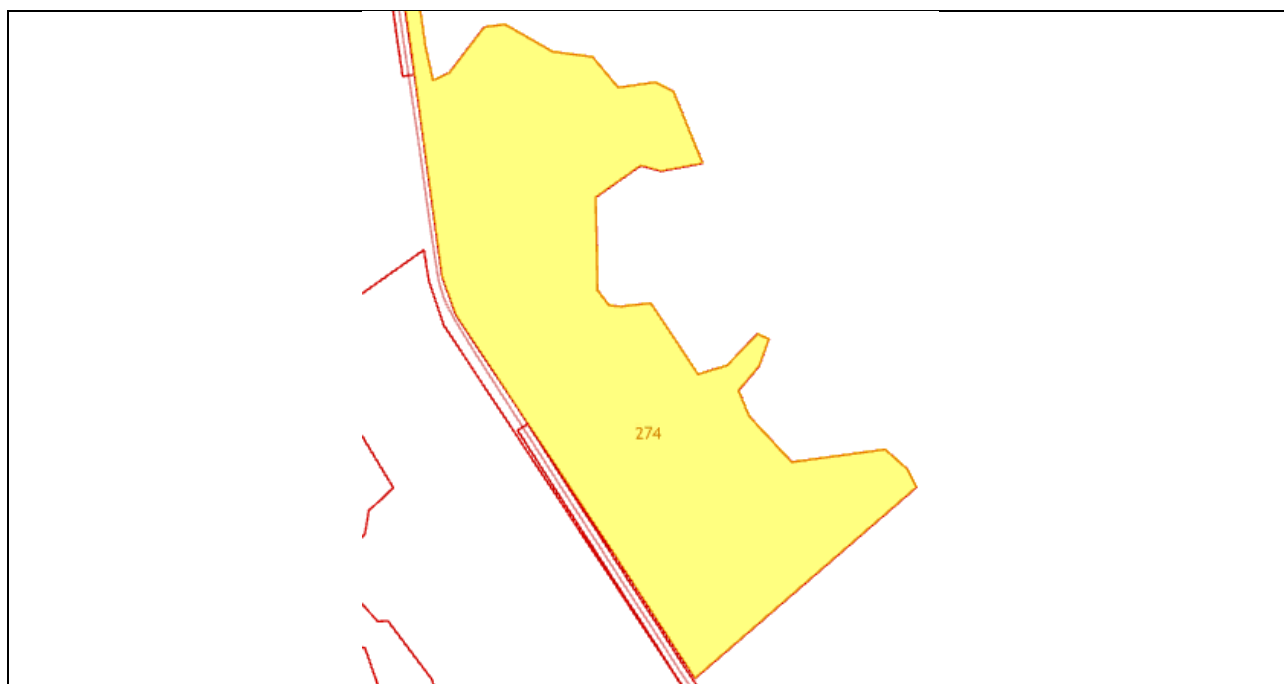


Описание земельного участка 69:35:0000019:257

Тип оцениваемого имущества	Земельный участок
Местоположение	Тверская область, Удомельский р-н, с/п Брусовское, д. Братское
Общая площадь	255 666 +/-4424 кв.м.
Категория земель	Земли сельскохозяйственного назначения
Виды разрешенного использования	Для ведения сельскохозяйственного производства
Форма участка	Сложная
Правоподтверждающие документы	Выписка ЕГРН от 10.11.2023г.
Имущественные права	Право собственности
Ограничение и обременение прав	Доверительное управление
Субъект права	Владельцы инвестиционных паев закрытого паевого инвестиционного фонда рентного «Красногорье», данные о которых устанавливаются на основании данных лицевых счетов владельцев инвестиционных паев в реестре владельцев инвестиционных паев и счетов депо владельцев инвестиционных паев
Текущее использование	По назначению
Кадастровый номер	69:35:0000019:257
Кадастровая стоимость	483 208,74 руб.

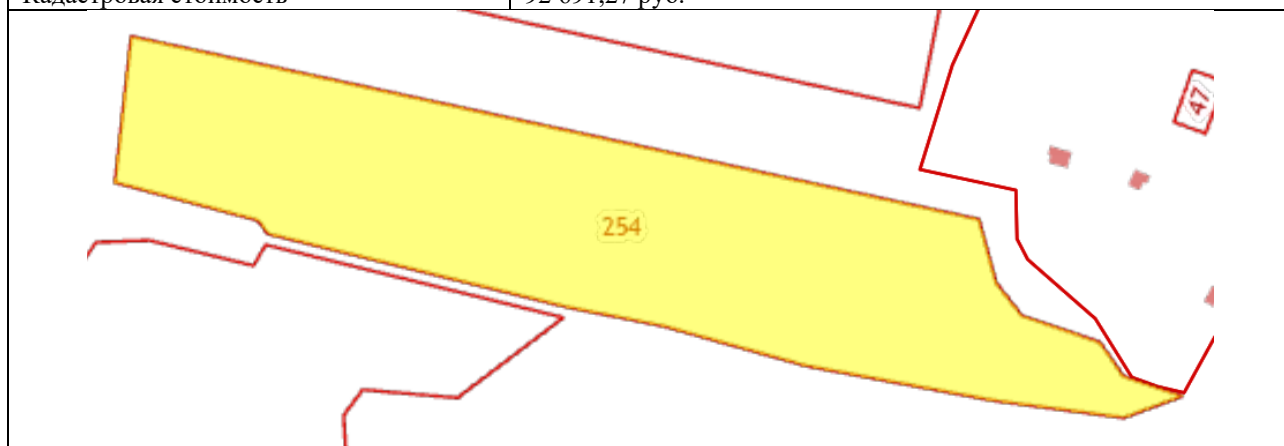


Описание земельного участка 69:35:0000019:293	
Тип оцениваемого имущества	Земельный участок
Местоположение	Тверская область, городской округ Удомельский, д. Красное
Общая площадь	333 349 +/-5052 кв.м.
Категория земель	Земли сельскохозяйственного назначения
Виды разрешенного использования	Для ведения сельскохозяйственного производства
Форма участка	Сложная
Правоподтверждающие документы	Выписка ЕГРН от 09.11.2023г.
Имущественные права	Право собственности
Ограничение и обременение прав	Доверительное управление
Субъект права	Владельцы инвестиционных паев закрытого паевого инвестиционного фонда рентного «Красногорье», данные о которых устанавливаются на основании данных лицевых счетов владельцев инвестиционных паев в реестре владельцев инвестиционных паев и счетов депо владельцев инвестиционных паев
Текущее использование	По назначению
Кадастровый номер	69:35:0000019:293
Кадастровая стоимость	630 029,61 руб.
	
Описание земельного участка 69:35:0000019:274	
Тип оцениваемого имущества	Земельный участок
Местоположение	Тверская область, городской округ Удомельский, д.Ишутиха
Общая площадь	367 202 +/-5302 кв.м.
Категория земель	Земли сельскохозяйственного назначения
Виды разрешенного использования	Для ведения сельскохозяйственного производства
Форма участка	Сложная
Правоподтверждающие документы	Выписка ЕГРН от 09.11.2023г.
Имущественные права	Право собственности
Ограничение и обременение прав	Доверительное управление
Субъект права	Владельцы инвестиционных паев закрытого паевого инвестиционного фонда рентного «Красногорье», данные о которых устанавливаются на основании данных лицевых счетов владельцев инвестиционных паев в реестре владельцев инвестиционных паев и счетов депо владельцев инвестиционных паев
Текущее использование	По назначению
Кадастровый номер	69:35:0000019:274
Кадастровая стоимость	694 011,78 руб.



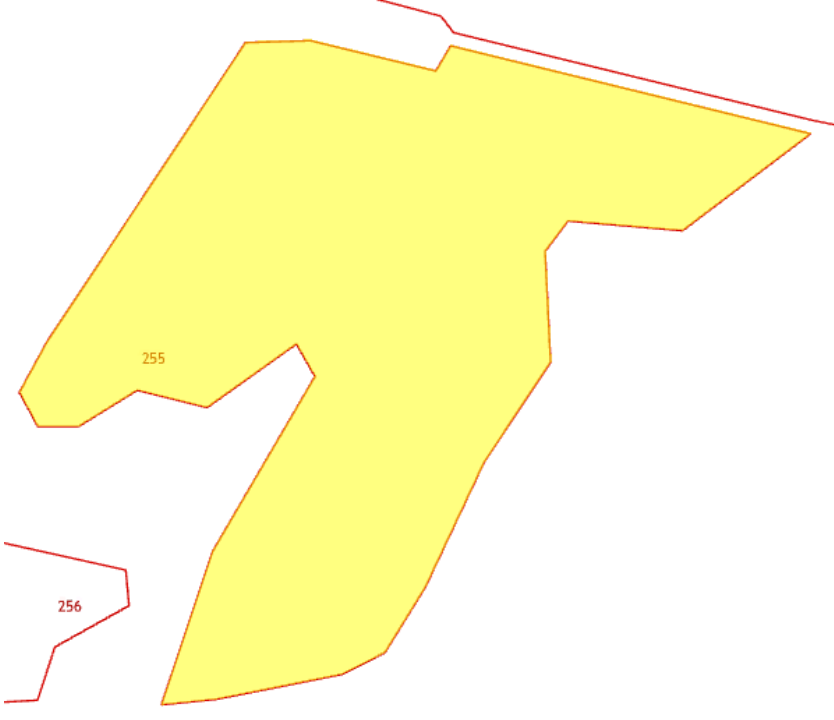
Описание земельного участка 69:35:0000019:254

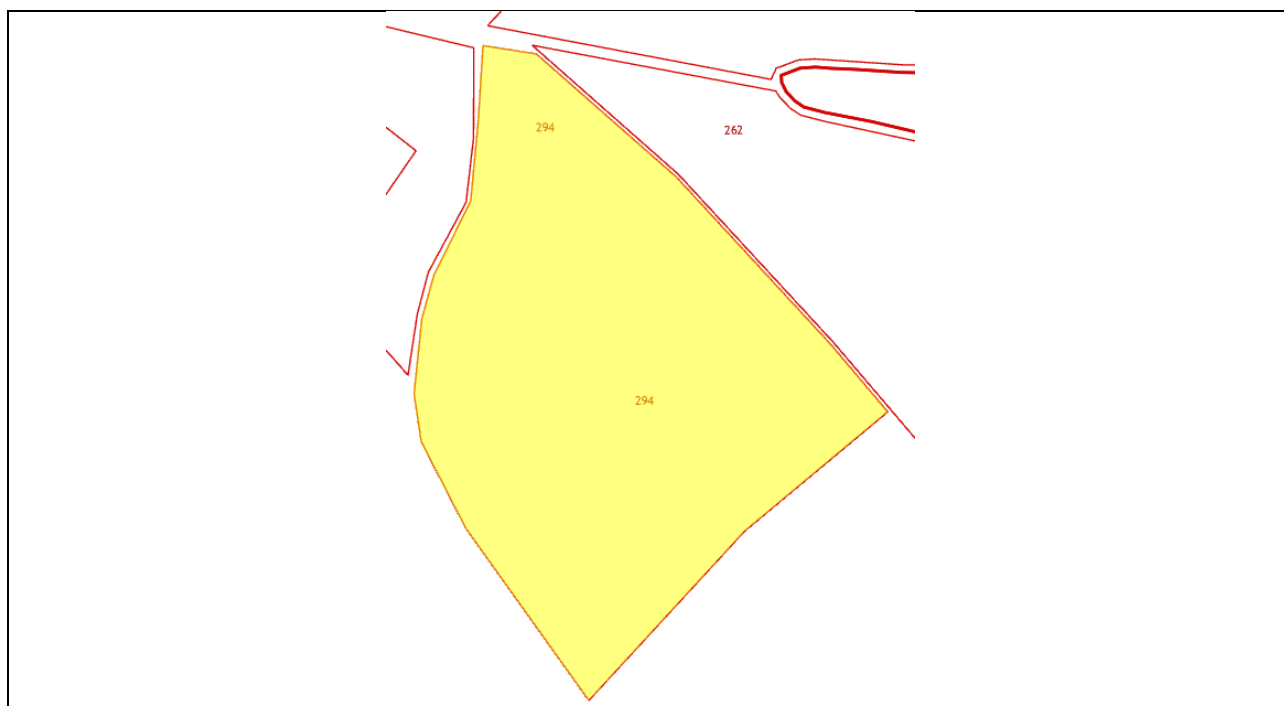
Тип оцениваемого имущества	Земельный участок
Местоположение	Тверская область, Удомельский р-н, с/п Брусовское, д.Братское.
Общая площадь	49 043 +/-1938 кв.м.
Категория земель	Земли сельскохозяйственного назначения
Виды разрешенного использования	Для ведения сельскохозяйственного производства
Форма участка	Сложная
Правоподтверждающие документы	Выписка ЕГРН от 10.11.2023г.
Имущественные права	Право собственности
Ограничение и обременение прав	Доверительное управление
Субъект права	Владельцы инвестиционных паев закрытого паевого инвестиционного фонда рентного «Красногорье», данные о которых устанавливаются на основании данных лицевых счетов владельцев инвестиционных паев в реестре владельцев инвестиционных паев и счетов депо владельцев инвестиционных паев
Текущее использование	По назначению
Кадастровый номер	69:35:0000019:254
Кадастровая стоимость	92 691,27 руб.



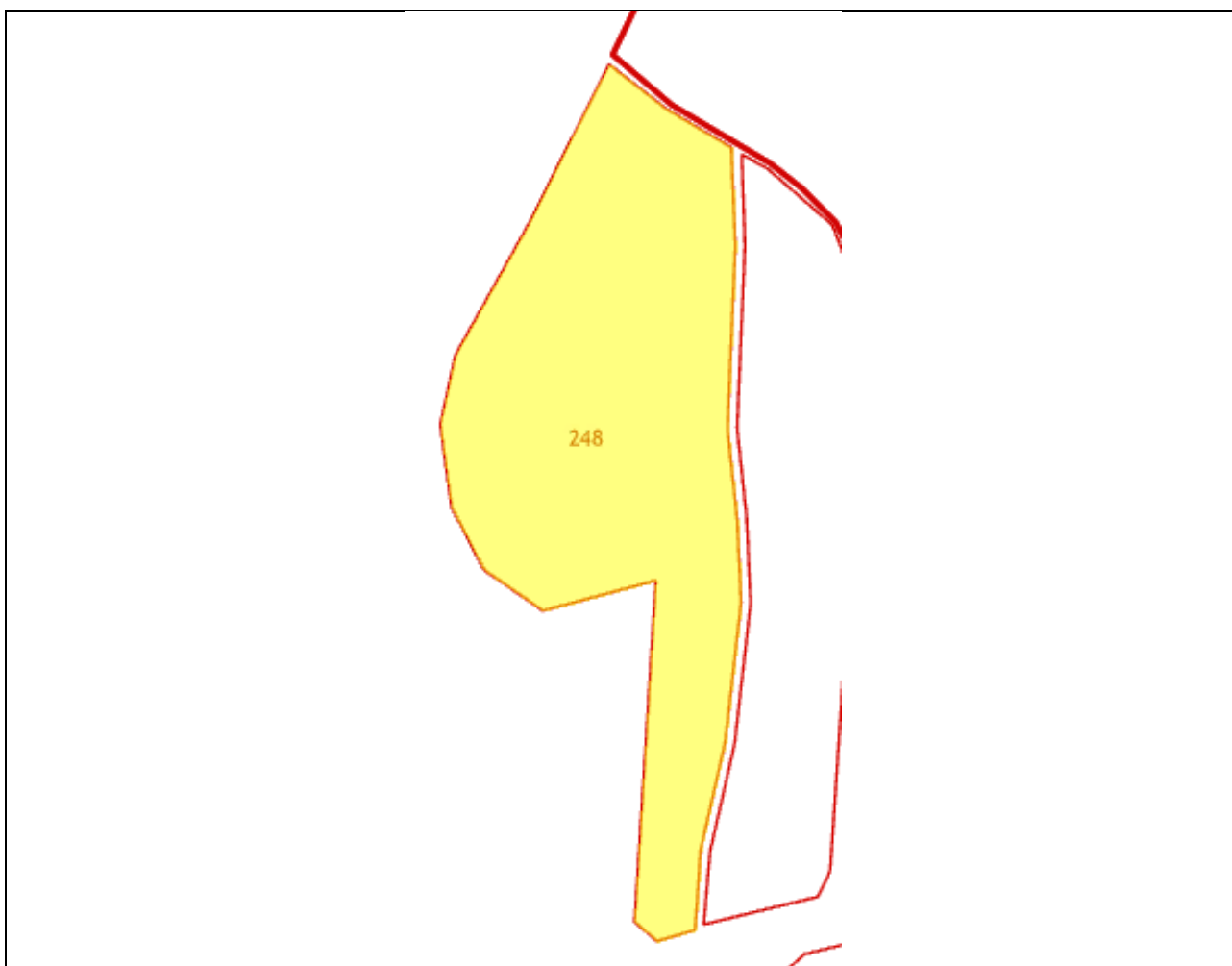
Описание земельного участка 69:35:0000019:255

Тип оцениваемого имущества	Земельный участок
Местоположение	Тверская область, Удомельский р-н, с/п Брусовское, д. Братское
Общая площадь	49 068 +/-1938 кв.м.
Категория земель	Земли сельскохозяйственного назначения
Виды разрешенного использования	Для ведения сельскохозяйственного производства

Форма участка	Сложная
Правоподтверждающие документы	Выписка ЕГРН от 09.11.2023г.
Имущественные права	Право собственности
Ограничение и обременение прав	Доверительное управление
Субъект права	Владельцы инвестиционных паев закрытого паевого инвестиционного фонда рентного «Красногорье», данные о которых устанавливаются на основании данных лицевых счетов владельцев инвестиционных паев в реестре владельцев инвестиционных паев и счетов депо владельцев инвестиционных паев
Текущее использование	По назначению
Кадастровый номер	69:35:0000019:255
Кадастровая стоимость	92 738,52 руб.
	
Описание земельного участка 69:35:0000019:294	
Тип оцениваемого имущества	Земельный участок
Местоположение	Тверская область, Удомельский р-н, с/п Брусовское, д. Красное
Общая площадь	55 374 +/-2059 кв.м.
Категория земель	Земли сельскохозяйственного назначения
Виды разрешенного использования	Для ведения сельскохозяйственного производства
Форма участка	Сложная
Правоподтверждающие документы	Выписка ЕГРН от 10.11.2023г.
Имущественные права	Право собственности
Ограничение и обременение прав	Доверительное управление
Субъект права	Владельцы инвестиционных паев закрытого паевого инвестиционного фонда рентного «Красногорье», данные о которых устанавливаются на основании данных лицевых счетов владельцев инвестиционных паев в реестре владельцев инвестиционных паев и счетов депо владельцев инвестиционных паев
Текущее использование	По назначению
Кадастровый номер	69:35:0000019:294
Кадастровая стоимость	104 656,86 руб.

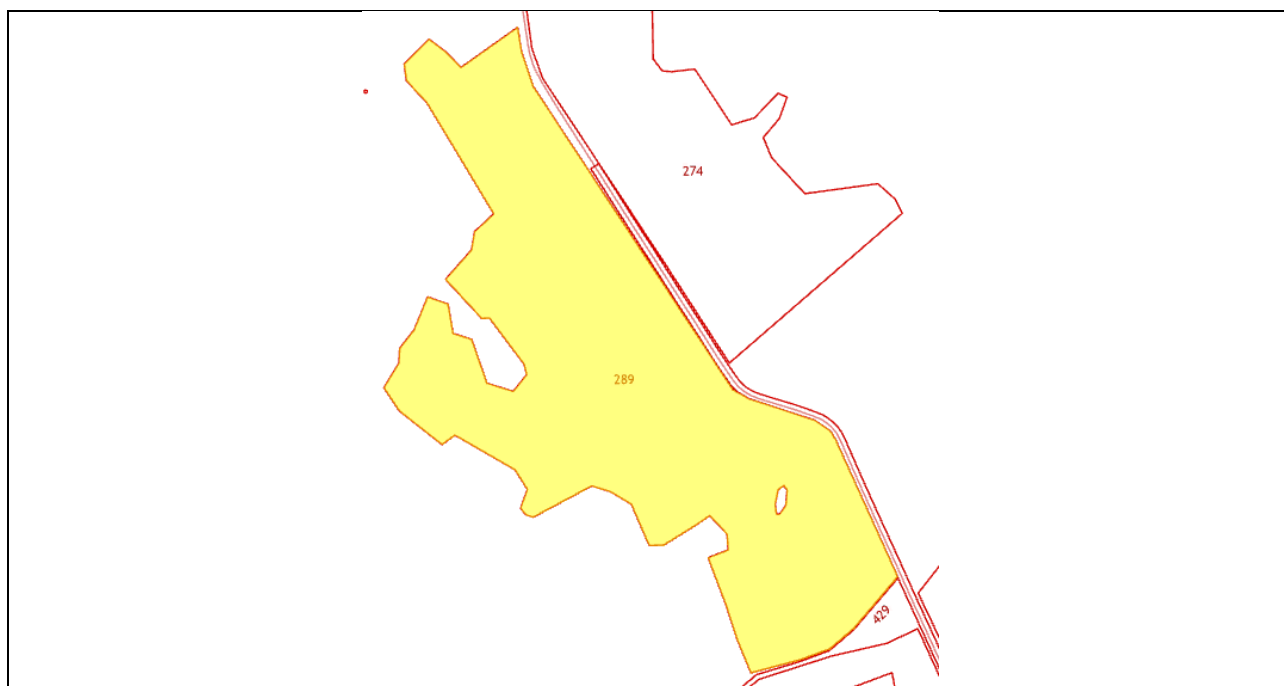


Описание земельного участка 69:35:0000019:248	
Тип оцениваемого имущества	Земельный участок
Местоположение	Тверская область, городской округ Удомельский, д. Братское
Общая площадь	56 109 +/-2073 кв.м.
Категория земель	Земли сельскохозяйственного назначения
Виды разрешенного использования	Для ведения сельскохозяйственного производства
Форма участка	Сложная
Правоподтверждающие документы	Выписка ЕГРН от 10.11.2023г.
Имущественные права	Право собственности
Ограничение и обременение прав	Доверительное управление
Субъект права	Владельцы инвестиционных паев закрытого паевого инвестиционного фонда рентного «Красногорье», данные о которых устанавливаются на основании данных лицевых счетов владельцев инвестиционных паев в реестре владельцев инвестиционных паев и счетов депо владельцев инвестиционных паев
Текущее использование	По назначению
Кадастровый номер	69:35:0000019:248
Кадастровая стоимость	106 046,01 руб.



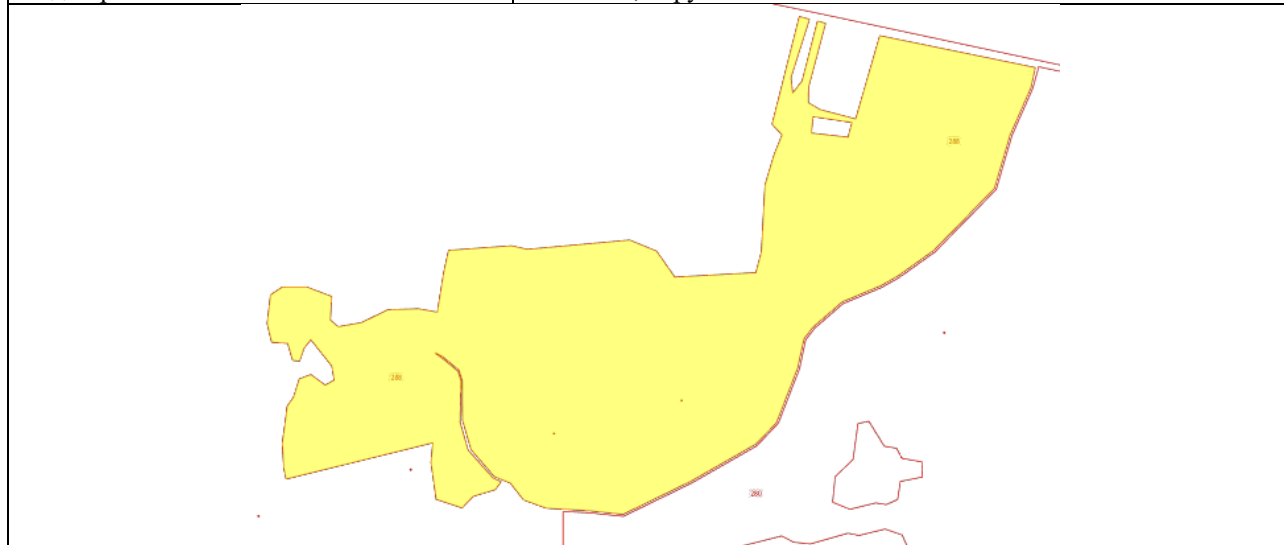
Описание земельного участка 69:35:0000019:289

Тип оцениваемого имущества	Земельный участок
Местоположение	Тверская область, Удомельский р-н, с/п Брусовское, д. Ишутиха
Общая площадь	566 098 +/-6583 кв.м.
Категория земель	Земли сельскохозяйственного назначения
Виды разрешенного использования	Для ведения сельскохозяйственного производства
Форма участка	Сложная
Правоподтверждающие документы	Выписка ЕГРН от 09.11.2023г.
Имущественные права	Право собственности
Ограничение и обременение прав	Доверительное управление
Субъект права	Владельцы инвестиционных паев закрытого паевого инвестиционного фонда рентного «Красногорье», данные о которых устанавливаются на основании данных лицевых счетов владельцев инвестиционных паев в реестре владельцев инвестиционных паев и счетов депо владельцев инвестиционных паев
Текущее использование	По назначению
Кадастровый номер	69:35:0000019:289
Кадастровая стоимость	1 069 925,22 руб.



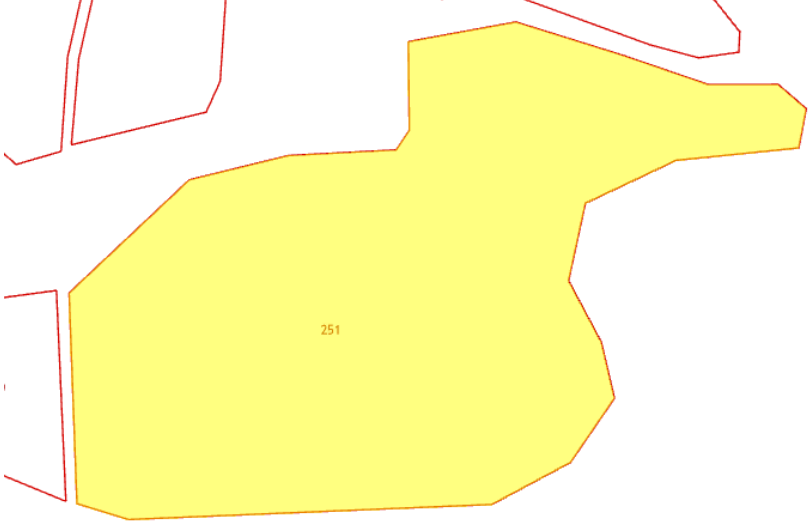
Описание земельного участка 69:35:0000019:288

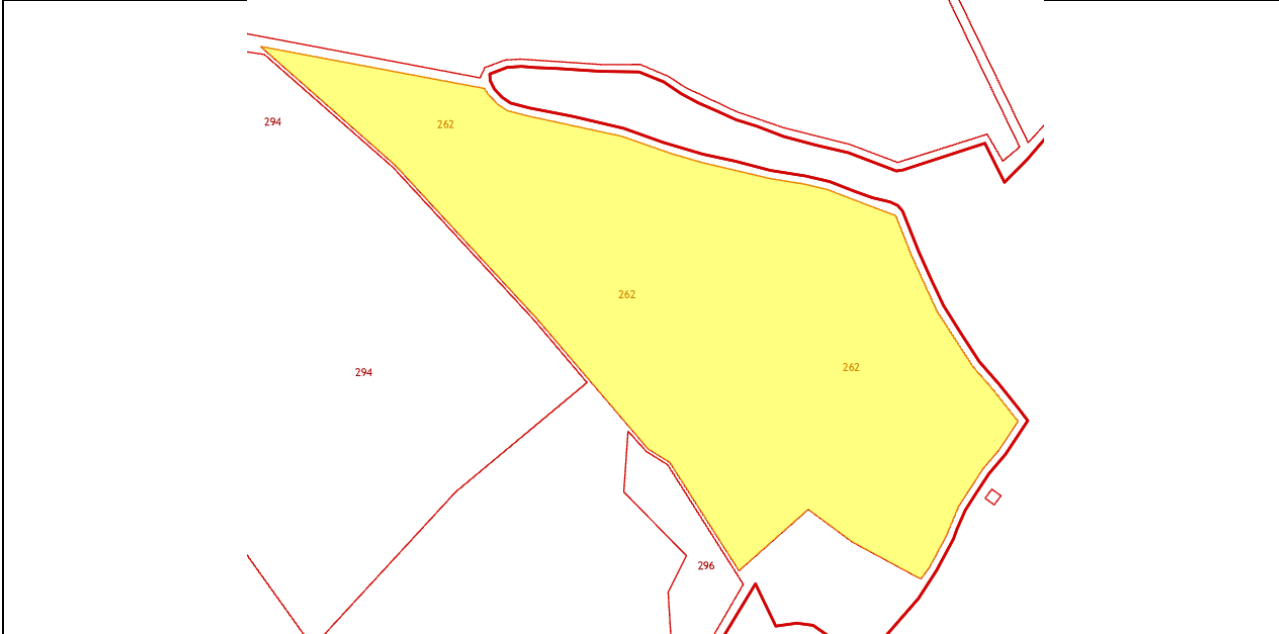
Тип оцениваемого имущества	Земельный участок
Местоположение	Тверская область, Удомельский городской округ, п. Брусово
Общая площадь	566 962 +/-6588 кв.м.
Категория земель	Земли сельскохозяйственного назначения
Виды разрешенного использования	Для ведения сельскохозяйственного производства
Форма участка	Сложная
Правоподтверждающие документы	Выписка ЕГРН от 09.11.2023г.
Имущественные права	Право собственности
Ограничение и обременение прав	Доверительное управление
Субъект права	Владельцы инвестиционных паев закрытого паевого инвестиционного фонда рентного «Красногорье», данные о которых устанавливаются на основании данных лицевых счетов владельцев инвестиционных паев в реестре владельцев инвестиционных паев и счетов депо владельцев инвестиционных паев
Текущее использование	По назначению
Кадастровый номер	69:35:0000009:288
Кадастровая стоимость	1 071 558,18 руб.



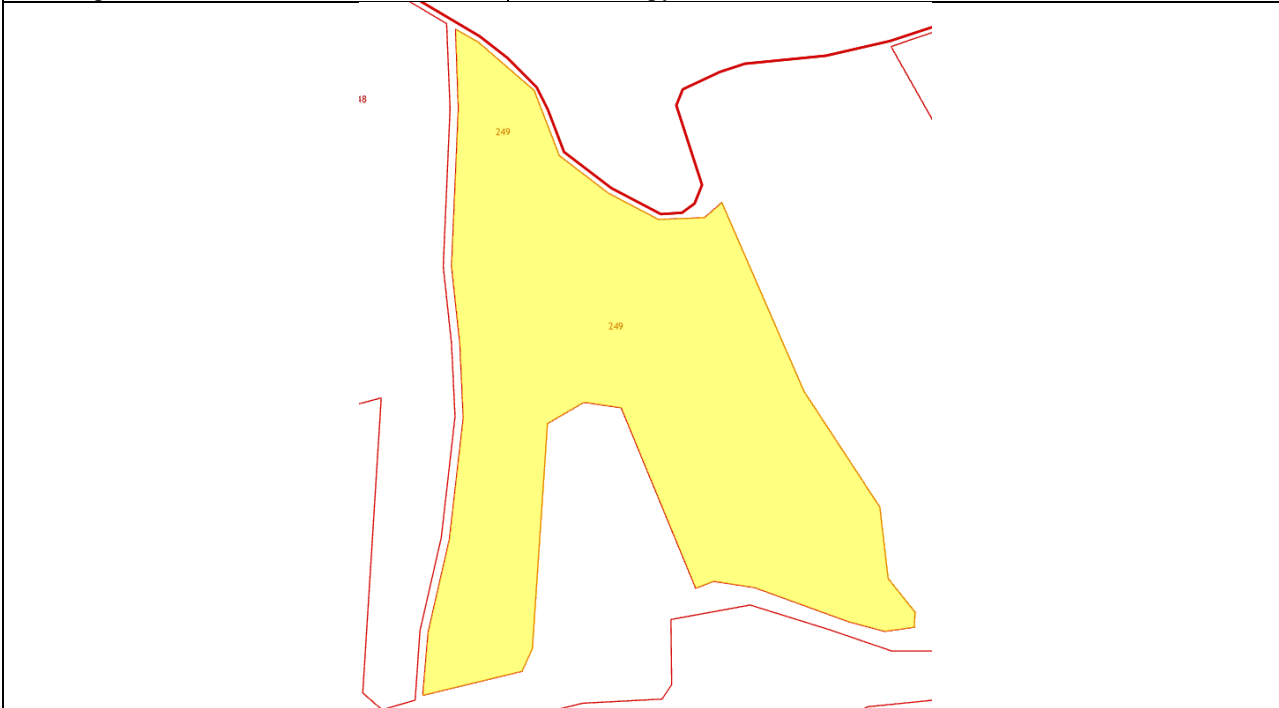
Описание земельного участка 69:35:0000019:251

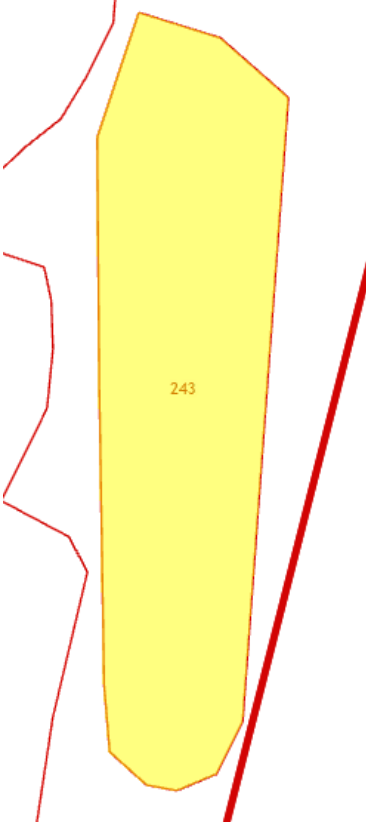
Тип оцениваемого имущества	Земельный участок
Местоположение	Тверская область, городской округ Удомельский, д. Братское

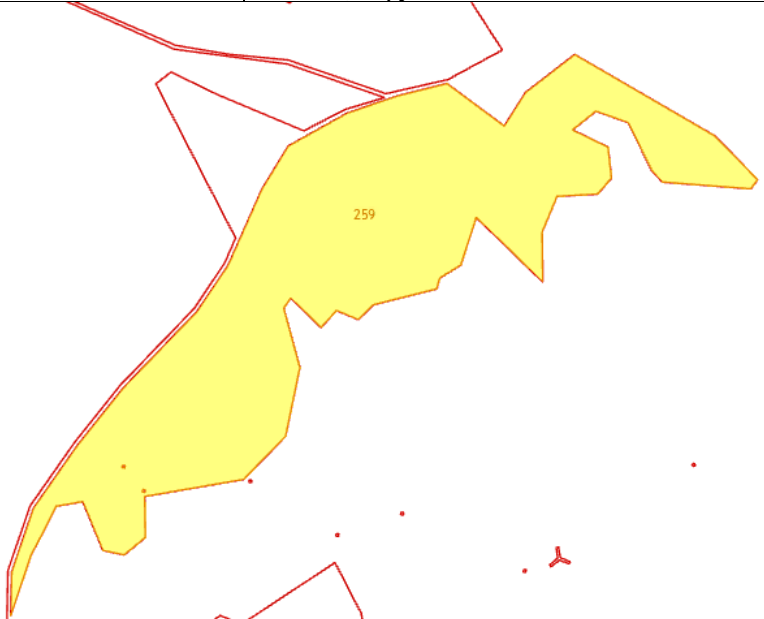

Общая площадь	60 011 +/-2144 кв.м.
Категория земель	Земли сельскохозяйственного назначения
Виды разрешенного использования	Для ведения сельскохозяйственного производства
Форма участка	Сложная
Правоподтверждающие документы	Выписка ЕГРН от 10.11.2023г.
Имущественные права	Право собственности
Ограничение и обременение прав	Доверительное управление
Субъект права	Владельцы инвестиционных паев закрытого паевого инвестиционного фонда рентного «Красногорье», данные о которых устанавливаются на основании данных лицевых счетов владельцев инвестиционных паев в реестре владельцев инвестиционных паев и счетов депо владельцев инвестиционных паев
Текущее использование	По назначению
Кадастровый номер	69:35:0000019:251
Кадастровая стоимость	113 420,79 руб.
	
Описание земельного участка 69:35:0000019:262	
Тип оцениваемого имущества	Земельный участок
Местоположение	Тверская область, Удомельский р-н, с/п Брусовское, д. Красное
Общая площадь	64 743 +/-2226 кв.м.
Категория земель	Земли сельскохозяйственного назначения
Виды разрешенного использования	Для ведения сельскохозяйственного производства
Форма участка	Сложная
Правоподтверждающие документы	Выписка ЕГРН от 09.11.2023г.
Имущественные права	Право собственности
Ограничение и обременение прав	Доверительное управление
Субъект права	Владельцы инвестиционных паев закрытого паевого инвестиционного фонда рентного «Красногорье», данные о которых устанавливаются на основании данных лицевых счетов владельцев инвестиционных паев в реестре владельцев инвестиционных паев и счетов депо владельцев инвестиционных паев
Текущее использование	По назначению
Кадастровый номер	69:35:0000019:262
Кадастровая стоимость	122 364,27 руб.



Описание земельного участка 69:35:0000019:249	
Тип оцениваемого имущества	Земельный участок
Местоположение	Тверская область, городской округ Удомельский, д. Братское
Общая площадь	75 024 +/-2397 кв.м.
Категория земель	Земли сельскохозяйственного назначения
Виды разрешенного использования	Для ведения сельскохозяйственного производства
Форма участка	Сложная
Правоподтверждающие документы	Выписка ЕГРН от 10.11.2023г.
Имущественные права	Право собственности
Ограничение и обременение прав	Доверительное управление
Субъект права	Владельцы инвестиционных паев закрытого паевого инвестиционного фонда рентного «Красногорье», данные о которых устанавливаются на основании данных лицевых счетов владельцев инвестиционных паев в реестре владельцев инвестиционных паев и счетов депо владельцев инвестиционных паев
Текущее использование	По назначению
Кадастровый номер	69:35:0000019:249
Кадастровая стоимость	141 795,36 руб.



Описание земельного участка 69:35:0000019:243	
Тип оцениваемого имущества	Земельный участок
Местоположение	Тверская область, Удомельский р-н, с/п Брусовское, д. Ежиха
Общая площадь	87 915 +/-2594 кв.м.
Категория земель	Земли сельскохозяйственного назначения
Виды разрешенного использования	Для ведения сельскохозяйственного производства
Форма участка	Сложная
Правоподтверждающие документы	Выписка ЕГРН от 09.11.2023г.
Имущественные права	Право собственности
Ограничение и обременение прав	Доверительное управление
Субъект права	Владельцы инвестиционных паев закрытого паевого инвестиционного фонда рентного «Красногорье», данные о которых устанавливаются на основании данных лицевых счетов владельцев инвестиционных паев в реестре владельцев инвестиционных паев и счетов депо владельцев инвестиционных паев
Текущее использование	По назначению
Кадастровый номер	69:35:0000019:243
Кадастровая стоимость	166 159,35 руб.
	
Описание земельного участка 69:35:0000019:259	
Тип оцениваемого имущества	Земельный участок
Местоположение	Тверская область, городской округ Удомельский, д. Красное
Общая площадь	98 349 +/-2744 кв.м.
Категория земель	Земли сельскохозяйственного назначения
Виды разрешенного использования	Для ведения сельскохозяйственного производства
Форма участка	Сложная
Правоподтверждающие документы	Выписка ЕГРН от 10.11.2023г.
Имущественные права	Право собственности
Ограничение и обременение прав	Доверительное управление
Субъект права	Владельцы инвестиционных паев закрытого паевого инвестиционного фонда рентного «Красногорье», данные о которых устанавливаются на основании данных лицевых счетов владельцев инвестиционных паев в реестре владельцев инвестиционных паев и счетов депо владельцев инвестиционных паев

Текущее использование	По назначению
Кадастровый номер	69:35:0000019:259
Кадастровая стоимость	185 879,61 руб.
	
Описание земельного участка 69:35:0000019:297	
Тип оцениваемого имущества	Земельный участок
Местоположение	Тверская область Удомельский р-н, с/п Брусовское, д. Иштуиха
Общая площадь	99 302 +/-2757 кв.м.
Категория земель	Земли сельскохозяйственного назначения
Виды разрешенного использования	Для ведения сельскохозяйственного производства
Форма участка	Сложная
Правоподтверждающие документы	Выписка ЕГРН от 09.11.2023г.
Имущественные права	Право собственности
Ограничение и обременение прав	Доверительное управление
Субъект права	Владельцы инвестиционных паев закрытого паевого инвестиционного фонда рентного «Красногорье», данные о которых устанавливаются на основании данных лицевых счетов владельцев инвестиционных паев в реестре владельцев инвестиционных паев и счетов депо владельцев инвестиционных паев
Текущее использование	По назначению
Кадастровый номер	69:35:0000019:297
Кадастровая стоимость	187 680,78 руб.
	

8.3 Перечень документов, используемых оценщиком и устанавливающих количественные и качественные характеристики объекта оценки

В ходе проведения работ по оценке, оценщику были предоставлены копии документов и информация, представленные в Приложении к настоящему Отчету, устанавливающие количественные и качественные характеристики объекта оценки (согласно ФСО 3, раздела III, п. 10 и раздела IV п. 12). Основными источниками информации являлись:

- Выписки ЕГРН.

9. АНАЛИЗ ОБЪЕКТА ОЦЕНКИ, А ТАКЖЕ АНАЛИЗ ДРУГИХ ВНЕШНИХ ФАКТОРОВ, НЕ ОТНОСЯЩИХСЯ НЕПОСРЕДСТВЕННО К ОБЪЕКТУ ОЦЕНКИ, НО ВЛИЯЮЩИХ НА ЕГО СТОИМОСТЬ

В связи с тем, что тенденции рынка купли-продажи жилой недвижимости напрямую зависят от экономической ситуации в стране и социально-экономической ситуации в регионе, Оценщик проанализировал основные макроэкономические показатели экономики РФ за период, предшествующий дате оценки. Также Оценщиком был проанализирован рынок в тех его сегментах, к которым относятся фактическое использование оцениваемого объекта и другие виды использования, необходимые для определения его стоимости.

Анализ влияния общей политической и социально-экономической обстановки на рынок недвижимости

Россия, её положение в мире и основные внешнеполитические события

Российская Федерация, ставшая правопреемницей РСФСР и СССР, внесших самый значимый вклад в победу во Второй мировой войне, является одним из пяти постоянных членов Совета безопасности ООН, принимающих решения по самым важным вопросам мира.

Россия имеет самый мощный, наравне с США, военный потенциал.

Россия – крупнейшая страна с наибольшими ресурсами - обладает самой большой территорией с транспортными выходами в любую точку мира и самыми большими запасами ключевых природных и энергетических ресурсов. Наша страна лидирует среди всех стран мира по площади лесов, чернозёмов и запасам пресной воды, по запасам природного газа, занимает второе место в мире по запасам угля, третье - по месторождениям золота, первое – по добыче палладия, третье - по добыче никеля, первое - по производству неона, второе - по редкоземельным минералам и другим ресурсам, являющимся основой развития самых передовых современных технологий. Российская Федерация унаследовала от СССР вторую по мощности в мире энергетическую систему (электростанции, месторождения нефтегазового сектора, геологоразведка и наука, магистральные, распределительные сети и трубопроводы), частично сохранила тяжёлую и машиностроительную индустрию, передовую оборонную науку. Россия имеет наилучшие компетенции в атомной энергетике, в строительстве ледокольного флота. У России имеются огромные возможности развития и использования своих северных территорий и континентального шельфа Арктики. Значительные перспективы - у Северного морского пути.

Лидерство стран Западной Европы, США и Японии (военное, финансовое, технологическое, научное) и высокий уровень жизни исторически были достигнуты путем разграбления ими колоний в Африке, Азии, Америке, Австралии, а также путем истощения собственных природных ресурсов, что обуславливает и объясняет их сегодняшнюю агрессивность. Экспансионизм, заложенный в 1949 году в основу образования Северо-атлантического военно-политического блока НАТО во главе с США (Великобритания, Франция, Италия, Канада, Нидерланды, Дания, Норвегия, Португалия, Исландия, Люксембург, Бельгия), привёл к его расширению (Греция, Турция, ФРГ, Испания, Венгрия, Польша, Чехия, Болгария, Латвия, Литва, Румыния, Словакия, Словения, Эстония, Хорватия и Албания) и войнам по всему миру (Корея, Ливан, Вьетнам, Куба, Югославия, Ирак, Ливия, Сирия). Для продвижения интересов крупного западного капитала и расширения НАТО в других странах в ход идет распространение экономической и финансовой зависимости, устранение или подкуп национальных лидеров и элит, искажение истории и идеологическое разложение общества этих стран, разжигание межнациональной и религиозной розни, организация беспорядков, операции спецслужб и военные провокации, оккупация и размещение в этих странах военных баз.

Поэтому сегодняшнее военно-политическое наступление США и НАТО по всему миру, с одной стороны, и ответные защитные меры России, а также Китая, Ирана, стран Ближнего Востока и Латинской Америки - с другой, на фоне структурного, сырьевого и энергетического кризисов мировой капиталистической системы (проявляющихся в рецессии, инфляции, огромных госдолгах, в социальных и внутривнутриполитических конфликтах), на фоне высокого

уровня технологического и информационного развития мирового сообщества, на фоне расслоения доходов от использования мировых ресурсов ведут к радикальным изменениям международных отношений. Меняются структура мировой экономики, логистика, геополитика, международное право. Мир вошёл в период глобального противостояния и изменения, разделяясь на новые зоны влияния. И пока не сложится новый баланс сил, пока не установятся новые принципы и правила международных взаимоотношений, валютные и торговые нормы, пока не стабилизируются экономики центральных полюсов, мировая экономика в целом будет испытывать политические, экономические и социальные изменения. В большей степени конфликтам и потрясениям становятся подвержены территории стран, находящихся между основными центрами влияния и военной силы, территории, обладающие природными ресурсами.

Сегодня самым значимым фактором риска для мировой экономики являются кризисные процессы, происходящие в странах Запада и, прежде всего, в США: дефицит энергии и ресурсов, структурный кризис экономики, инфляция и рецессия, огромные госдолги, дефицит госбюджетов и высокая вероятность дефолта, социальное расслоение и политический раскол общества.

В такой обстановке, учитывая гарантированную обороноспособность России, полную кадровую, энергетическую и ресурсную обеспеченность, учитывая прочность сложившейся структуры власти и высокую сплоченность российского общества, считаем, что наша страна находится в лучшем положении по сравнению с другими центрами влияния и останется политически и экономически стабильной, и перспективной.

Основные экономические показатели России

(по данным [Росстата](#))

зеленый – положительные показатели или динамика, красный - отрицательные показатели или динамика
(изменение в рублях в сопоставимых ценах)

№		21/20	22/21	Янв-сент 23/22
		+/- % г/г	+/- % г/г	+/- % г/г
1.	Валовой внутренний продукт	+5,6	-2,1	+3,0
2.	Инвестиции в основной капитал (18,3% от ВВП)	+8,6	+4,6	+10,0
3.	Реальные располагаемые денежные доходы населения (за вычетом выплат по кредитам и страховым)	-0,5	-1,0	+4,8

(изменение в рублях в сопоставимых ценах)

№		21/20	22/21	январь-ноябрь 23/22
		+/- % г/г	+/- % г/г	+/- % г/г
4.	Промышленное производство	+6,3	-0,6	+3,6
5.	Обрабатывающие производства		+0,3	+7,5
6.	Продукция сельского хозяйства	-0,4	+10,2	-1,6
7.	Строительство (объём СМР)	+6,0	+5,2	+8,1
8.	Введено в эксплуатацию общей площ. зданий, млн. кв.м.:			
	- в том числе, жилых зданий и помещений (около 83%)	+24,6	+11,0	0
8.	Пассажирооборот транспорта общего пользования, млрд. пасс-км	+38,9	+1,1	+13,0
9.	Грузооборот транспорта, млрд т-км, в том числе:	+5,8	-2,6	-0,6
	- железнодорожного транспорта (доля - около 46% от общ объёма т/о):	+4,3	-0,1	+0,6
	- Трубопроводного (около 45%)	+7,4	-7,3	-4,3
	- Автомобильного (около 8%)	+5,0	+1,8	+22,1
10.	Оборот розничной торговли, млрд. руб.	+7,3	-6,7	+5,9
11.	Объём платных услуг населению, млрд. руб.	+17,5	+3,6	+4,3
12.	Оборот общественного питания, млрд. руб.	+27,5	+4,7	+12,5
13.	Инфляция, %			
	- промышленная		-3,3	+2,7
	- потребительская		+11,9	+5,7

(изменение в рублях)

		21/20 г., %	22/21г., %	янв-окт 23/22г., %
14.	Среднемесячная начисленная заработная плата работников организаций, руб.:			
	- номинальная	57244 руб. +11,5	65338 руб. +14,1	~73830 руб. +13,7
	- реальная (учитывает инфляцию)	+4,5	-1,0	+7,7

(изменение в рублях в текущих ценах)

		22/21г., %	янв-окт 23/22г., %
15.	Сальдированный финансовый результат организаций (без субъектов малого предпринимательства, кредитных организаций, государственных (муниципальных) учреждений, некредитных финансовых организаций) в действующих ценах, в том числе:	в 2,6р (в основном за счет сырьевых отраслей 2,6-6,4 р)	+26,5
	- Сельскохозяйственных, рыболовецк и лесн. хоз (доля - около 1,9% в общем объеме фин результатов)		-7,1
	- Добыча полезных ископаемых (доля - около 20,1%)		+6,1
	- Обрабатывающие производства (около 27,5%), в т.ч.:		-6,8
	- пищевых продуктов (около 2,4%)		+42,2
	- одежды		+24,7
	- производство нефтепродуктов (около 9,2%)		-0,7
	- химические производства (около 2,9%)		-56,1
	- металлургическое производство (около 4,7%)		-20,1
	- производство готовых металлических изделий (около 1,5%) (кроме машин и оборуд)		в 3,3р
	- Обеспечение электроэнергией (5,8%)		в 2,1р
	- Строительных (доля - около 2,4%), в том числе:		+85,7
	- строительство зданий,		+71,5
	- строительство инженерных сооружений		+53,5
	- Торговля оптовая (доля - около 10,1%)		+13,8
	- торговля розничная (доля - около 1,8%)		-8,1
	- Транспортировка и хранение (доля - около 6,4%)		+29,9
16.	Рентабельность активов в целом по отраслям:		+6,2
	- в том числе, по видам экономической деятельности (см. ниже). (при строительстве объектов недвижимости в той или иной отрасли экономики инвестор обоснованно ожидает уровень прибыльности своих инвестиций не ниже рентабельности активов по видам экономической деятельности)		
17.	Кредиторская задолженность организаций на 01.11.	+3,3	+23,2
	в т.ч. просроченная кредиторская задолженность	6,0 % от кредиторск задолж	4,1 % от кредиторск задолж
18.	Задолженность по кредитам физических лиц на 01.12.	+10,0	+24,5
	- в т.ч. задолженность по ипотечным жил. кредитам (доля ~ 53%)	+18,1	+30,5
	- просроченная задолженность по ипотечным кредитам от общей	0,4%	0,4%
	задолженности по ипотечным кредитам, %		
19.	Международные резервы (ЗВР), на 22.12.23г.: 593,4 млрд. долл. США	-7,7	+2,0
20.	Фонд национального благосостояния на 01.12.23г.: 13,4 трлн. руб. или 151,1 млрд. долл. США (9,0 % от ВВП)	-18,8	+17,5
21.	Государственный внешний долг , на 01.12.23г. 53,3 млрд. долл. США	-3,9	-7,2

	Другие показатели	2022	10.01.2024
22.	Ключевая ставка ЦБР с 18.12.23г. , %	+8,5	+16,0
23.	Курс рубля к доллару США по данным Московской биржи	58,95	89,92
24.	Нефть Brent (Urals ~ Brent *0,89)	93,09	78,14

Выводы и перспективы российской экономики

В 1990-е годы интеграция России в западоцентричную мировую экономику и долларовую систему финансов, где России была уготована участь сырьевой колонии, привела к разорению ключевых отраслей российской экономики: станкостроения, машиностроения, судостроения, авиастроения и значительной зависимости страны от импорта продукции этих отраслей: станков и оборудования, машин, самолетов и судов, автотранспорта и электроники, комплектующих узлов, запасных частей и пр. В результате экономика стала критически зависимой от поставок всех видов импортных товаров как производственного, так и потребительского назначения. Вследствие этого типичные для капиталистической системы экономические кризисы (2009, 2020 годов) и сегодняшняя рецессия экономики стран Запада, а

также геополитическая и экономическая блокада со стороны США оказали непосредственное негативное влияние на российскую экономику, что вызвало нарушение хозяйственных связей, сдерживание промышленного производства, нестабильность внешнеторгового оборота, внутреннего товарооборота и объемов грузоперевозок, обусловило рост инфляции, задолженности и снижение доходов. Как следствие, это привело к замедлению роста ВВП.

Вместе с тем, весь 2023 год макроэкономические показатели России улучшаются. Отмечен рост инвестиций в основные фонды, рост индексов промышленного производства, обрабатывающих производств, объемов строительства, пассажирооборота, железнодорожного и автомобильного грузооборота, обеспечения электроэнергией и водоснабжения, торговли, общественного питания, услуг населению, рост производства пищевых продуктов, одежды, электроники, мебели, что косвенно или прямо демонстрирует общую тенденцию восстановления экономического роста. Возросла средняя реальная заработная плата и реальные доходы населения. Восстановился потребительский спрос.

Вместе с тем, снизились финансовые результаты сельскохозяйственного производства, предприятий металлургии, химического производства, растет общая кредиторская задолженность организаций, увеличилась общая задолженность населения по кредитам.

В поддержку экономической стабильности Правительство России продолжает реализацию комплексных федеральных программ развития перспективных направлений экономики, реализует множество инфраструктурных проектов, принимает адресные меры финансовой поддержки населения с низкими доходами, а также производящих отраслей и отдельных крупных предприятий. Господдержка и субсидирование ипотеки положительно отражается на объемах жилищного строительства, что поддерживает и развивает строительную и смежные со строительством отрасли, обновляет жилищный фонд. Это ведет к росту цен недвижимости и к дальнейшей закредитованности населения. Вместе с тем, это усиливает роль кредита, как инструмента повышения деловой активности населения и бизнеса.

Ресурсные возможности России (кадровые, научные, энергетические, сырьевые), крепкое государство, обеспечивающее национальную безопасность и внутреннюю стабильность, низкая экономическая база и перспективы развития территорий и инфраструктуры дают все возможности, чтобы сохранять финансовую устойчивость и совершенствовать отраслевую структуру экономики. Сокращение импортозависимости и бóльшая автономизация российской экономики в условиях ограниченности мировых природных ресурсов и риска кризиса долларовой системы финансов, а также высокая емкость рынков России и ближнего зарубежья, позволяют выгодно для интересов страны рационализировать отраслевую структуру, обеспечить стабильность роста доходов бизнеса и населения, устойчивость и активность на всех рынках, включая рынок недвижимости.

Тенденции на рынке недвижимости

За период январь – июнь 2023 года в среднем по РФ отмечен рост цен недвижимости:

- новых квартир - на 5%,
- квартир вторичного рынка – на 5%,
- индивидуальных домов – на 8%,
- земельных участков для жилищного строительства – на 3-5%.
- торговых помещений и зданий – на 4%,
- административных помещений и зданий – на 2%,
- складских помещений и зданий – на 6%,
- производственных помещений и зданий – на 3%.

Во втором полугодии 2023 года рост цен на рынке продолжился. По данным Росреестра, за январь-сентябрь 2023 года заключено 675,4 тыс. договоров участия в долевом строительстве нового жилья, что на 27% больше, чем за тот же период 2022 года.

Рост рынка был обусловлен началом восстановления роста экономики и доходов населения, льготными ипотечными программами, долгосрочными программами комплексного развития территорий и программами строительства новой инженерной инфраструктуры. Всё это происходило на фоне обесценивания рубля и общего роста цен практически на все товары.

Способствовала поддержке и росту рынка и сезонная активизация спроса населения на «первичку», активизация строительного и риелтерского бизнеса.

Рынок вторичного жилья в части спроса и ценообразования ориентируется на рынок новостроек и также растёт. Вместе с тем, отмечается тренд на отставание от «первички» в связи с тем, что основная масса потенциальных покупателей (в основном это молодежь) ориентируется на новое жильё с привлечением государственных ипотечных программ.

Рынок коммерческой недвижимости достаточно стабилен, однако низкоактивен по причине общей низкой активности предпринимательства. Вместе с тем, на фоне структурных изменений в экономике и роста макроэкономических показателей наблюдается активизация рынка в отраслях импортозамещения: пищевое производство, сельское хозяйство, производство бытовых товаров, одежды и обуви, оборудования, пластмасс, транспортных средств. Остается стабильно активным рынок складской недвижимости.

Рынок земельных участков достаточно стабилен и развивается в категории земель населенных пунктов: для жилищного строительства: многоквартирного строительства, индивидуального жилья, дачного и садового строительства. Востребованы земли на узловых местах: для розничной торговли, для автосервиса, для автозаправок, в пригородах - для качественных современных складов. Эти направления бизнеса недостаточно развиты и имеют большую перспективу. Участки для других целей пока мало востребованы, за исключением участков, выбранных для комплексного развития территорий в рамках реализации государственных программ развития. Ожидают своей перспективы участки в пригородах, обеспеченные энергией и другими коммуникациями, для размещения промышленного и сельскохозяйственного производства, крупных логистических центров.

Цены на рынке недвижимости балансируют: с одной стороны, в соответствии с ростом себестоимости строительства и затрат на содержание объектов (растущих на фоне инфляции и обесценивания денег, на фоне структурных экономических изменений), с другой стороны, рост цен ограничен пониженным спросом на дорогостоящие товары (объекты недвижимости) на фоне всё ещё низкой потребительской и деловой активности, а также на фоне низких доходов и накоплений населения и бизнеса.

Перспективы рынка недвижимости

1. Большая территория страны, полная обеспеченность энергией, всеми необходимыми минералами и ресурсами дают несравнимую с другими странами возможность инвестирования и развития энергоемких производств, промышленности стройматериалов, строительства жилья, складов, объектов торговли и сферы услуг, коммунальных и других вспомогательных зданий, инженерной инфраструктуры и транспортных коммуникаций.

По мере развития общества, экономики, рынка недвижимости и строительных технологий предъявляются повышенные требования к качеству строительства и функциональным и эксплуатационным свойствам зданий. Коррекция и баланс цен способствуют здоровой конкуренции на рынке, повышению качества строительных материалов, качества строительства и степени готовности объектов, сдаваемых в эксплуатацию.

Активное участие государства в формировании сбалансированной отраслевой структуры экономики, менее зависимой от внешних рисков, позволит перейти к стабильному росту доходов, к восстановлению деловой активности, восстановлению спроса на новые и реконструированные объекты недвижимости. Востребованными будут качественные комфортабельные квартиры и индивидуальные жилые дома, обеспеченные развитой социальной и инженерной инфраструктурой, с возможностью онлайн-работы и полноценного отдыха, уличных прогулок и занятий спортом.

Ситуация с быстрым распространением пандемии и закрытием границ стран в 2020 году, геополитические противоречия и конфликты показали большие перспективы развития внутреннего туризма, индустрии краткосрочного отдыха выходного дня, водного отдыха и спорта, что влечёт за собой развитие и строительство качественной отечественной рекреационной инфраструктуры (гостиницы, дома отдыха и санатории, пляжи, аквапарки и аттракционы, внутренние дороги, придорожный и прибрежный сервис, рекреационное благоустройство и инфраструктура населенных пунктов).

2. На протяжении последних тридцати лет инвестиции в недвижимость были и остаются одним из самых выгодных вариантов сохранения и накопления средств, превышая темпы роста цены золота за этот же период почти вдвое. Это тем более актуально на фоне волатильности курса рубля, девальвации и высокой вероятности дефолта США и кризиса мировой экономики.

3. В такой ситуации приобретение качественной и перспективной недвижимости является хорошим способом улучшения жилищных условий, условий своего бизнеса, сохранения и накопления средств. Это: комфортабельные квартиры («первичка» и качественная капитальная «вторичка» в административных и исторических центрах, в новых развитых экологически чистых районах), капитальные индивидуальные дома в городе и пригороде со всей инфраструктурой, перспективная коммерческая недвижимость (торговые помещения в узловых территориальных зонах развивающихся городов, склады с развитой инфраструктурой, энергетически обеспеченные цеха и комплексы, объекты рекреационного назначения, туристического сервиса и бизнеса развлечений), а также перспективные земельные участки под строительство вышеуказанных объектов.

Источник информации: <https://statrielt.ru/downloads/Анализ%202024%20январь.pdf>

9.2 ОПРЕДЕЛЕНИЕ СЕГМЕНТА, К КОТОРОМУ ОТНОСИТСЯ ОБЪЕКТ ОЦЕНКИ

Традиционно недвижимость делится на три основные группы:

- земельные участки;
- жилищный фонд;
- нежилой фонд (различного функционального назначения).

Каждая из этих групп развивается самостоятельно, имея собственную законодательно-нормативную базу. Оцениваемый объект представляет собой жилой дом.

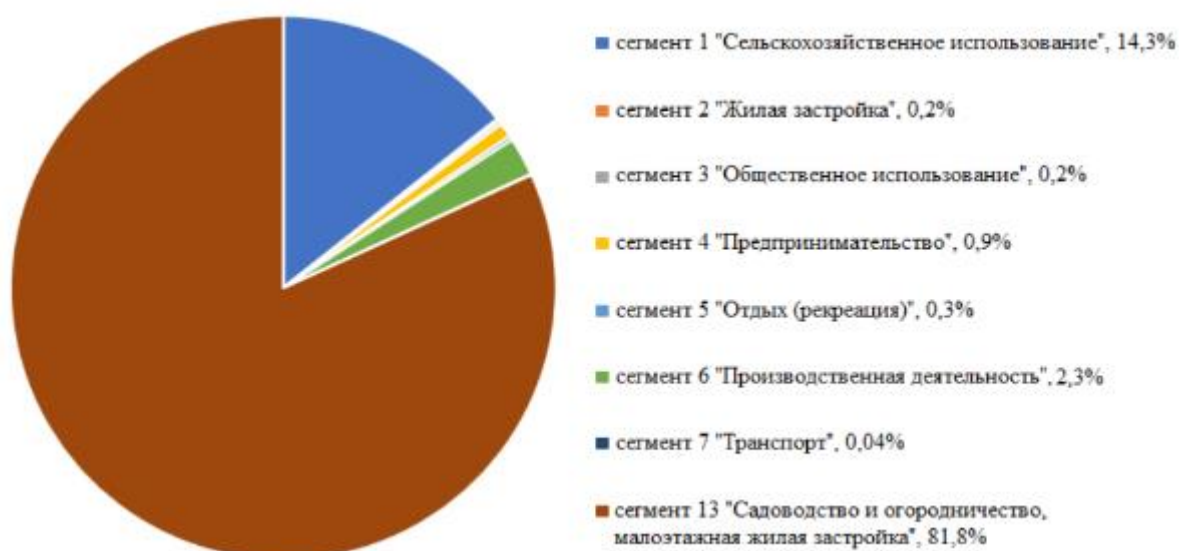
Вывод: таким образом, рассматриваемое имущество по назначению относится к земельным участкам (земли сельскохозяйственного назначения).

9.3 АНАЛИЗ РЫНКА ОБЪЕКТА ОЦЕНКИ

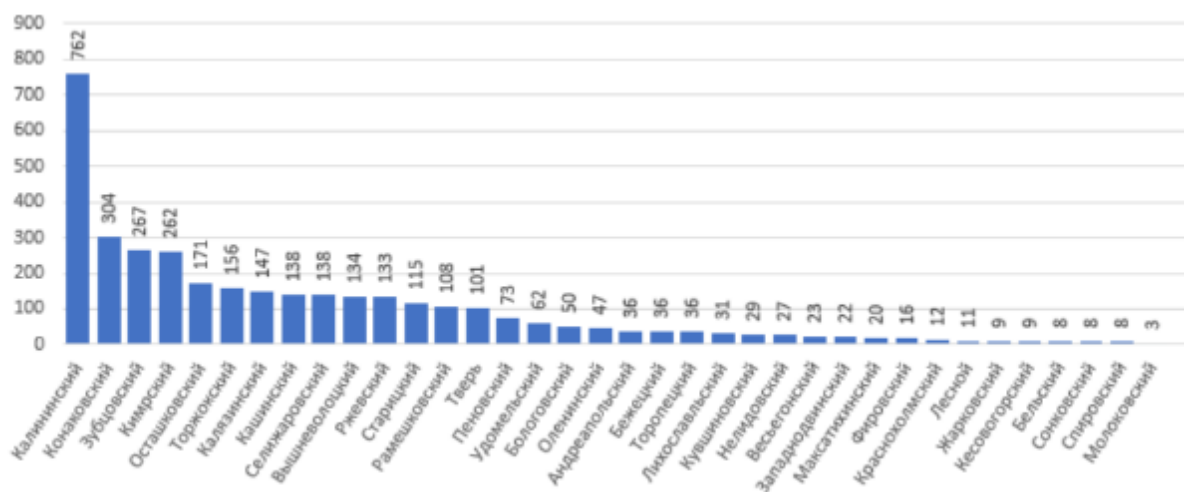
Анализ рынка земельных участков Тверской области

Собраны и проанализированы сведения сайтов в сети «Интернет» о предложениях продажи земельных участков в Тверской области за 2022-23 года. Полученная информация проверена на достоверность, достаточность, непротиворечивость, репрезентативность.

По итогам сбора и обработки получено 4751 предложение о продаже земельных участков в Тверской области, из которых 3512 (73,9% от общего количества) незастроенные (далее – рынок земельных участков). Информация о рынке земельных участков включает, в том числе, сведения о характеристиках объектов: площадь, категория земель, вид разрешенного использования, кадастровый номер (при наличии), цена предложения в рублях, удельный показатель цены предложения в рублях на единицу измерения, текст объявления, адрес (местоположение). Рынок земельных участков в разрезе сегментов, в соответствии с видом использования, распределен следующим образом:



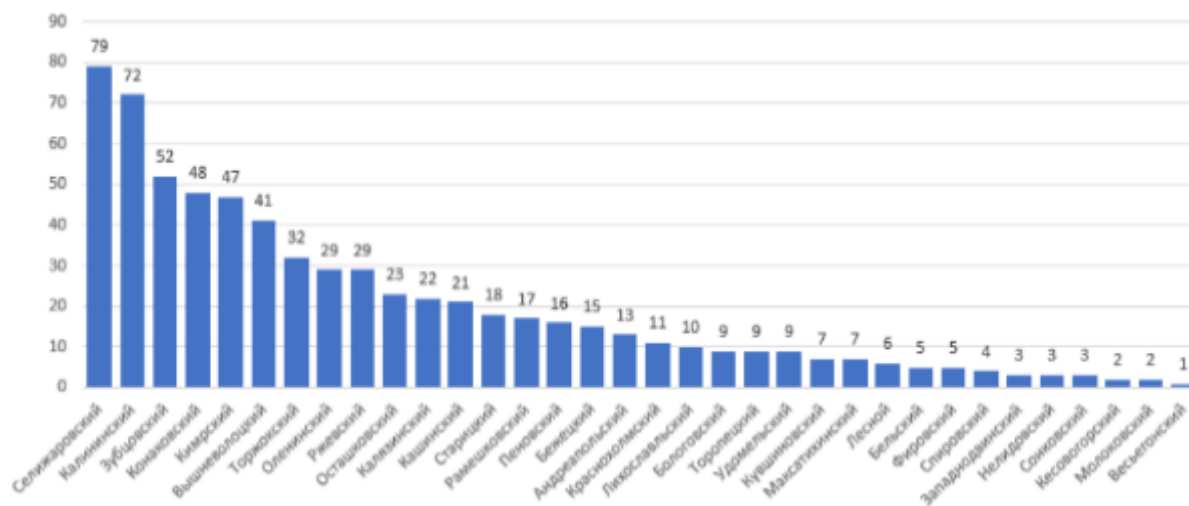
Количественные показатели собранных предложений о продаже незастроенных земельных участков по муниципальным образованиям Тверской области выглядят следующим образом:



Анализ рынка земельных участков сегмента «Сельскохозяйственное использование»
 Данный сегмент рынка земельных участков включает 670 предложений продажи незастроенных участков, предназначенных для сельскохозяйственного использования. Информация о минимальных, средних и максимальных удельных показателях цены предложения в сегменте в разрезе муниципальных образований в расчете на 1 кв.м представлена в таблице:

Наименование муниципального образования	Количество предложений	Мин. удельная цена, руб/кв.м	Средняя удельная цена, руб/кв.м	Макс. удельная цена, руб/кв.м
Андреапольский МО	13	1,3	40,2	185,9
Бежецкий МР	15	0,6	3,8	21,4
Бельский МО	5	1,3	4,4	8,6
Бологовский МР	9	2,5	71,6	349,8
Весьегонский МО	1	2,4	2,4	2,4
Вышневолоцкий ГО	41	2,3	29,0	111,1
Западновинский МО	3	1,3	30,2	64,3
Зубцовский МО	52	1,0	67,5	600,0
Калининский МР	72	2,2	210,0	3253,4
Калязинский МР	22	2,8	86,5	689,7
Кашинский ГО	21	1,0	21,8	135,0
Кесовогорский МО	2	7,7	40,5	73,3
Кимрский МО	47	1,0	51,5	573,2
Конаковский МР	48	3,2	382,4	3775,2
Краснохолмский МО	11	0,9	5,0	31,8
Кувшиновский МР	7	1,6	6,5	28,1
Лесной МО	6	1,0	3,6	10,7
Лихославльский МО	10	1,0	15,4	113,3
Максатихинский МО	7	1,3	4,0	10,3
Молоковский МО	2	7,0	10,1	13,2
Нелидовский ГО	3	2,7	7,6	14,7
Оленинский МО	29	0,7	8,4	40,0
Осташковский ГО	23	1,5	111,0	685,2
Пеновский МО	16	2,1	35,4	250,8
Рамешковский МО	17	2,3	25,8	99,9
Ржевский МО	29	0,8	42,9	149,9
Селижаровский МО	79	0,6	14,4	241,4
Сонковский МО	3	0,8	6,7	10,1
Спировский МО	4	0,5	2,3	3,5
Старицкий МО	18	0,7	48,3	644,8
Торжокский МР	32	1,0	24,2	250,0
Торопецкий МР	9	1,9	5,3	20,6
Удомельский ГО	9	0,7	8,4	40,0
Фировский МР	5	1,9	35,3	120,0
Общий итог	670	0,5	78,6	3775,2

Количество предложений продажи незастроенных земельных участков сельскохозяйственного использования в разрезе муниципальных образований Тверской области представлено на диаграмме:



Наибольшее количество предложений продажи наблюдается в Селижаровском, Калининском, Зубцовском и Конаковском муниципальных образованиях. Минимальный удельный показатель цены предложения 0,5 руб/кв.м в Спиридовском районе, максимальный удельный показатель цены предложения 3775,2 руб/кв.м в Конаковском районе. Среднее значение удельного показателя цены предложения земельных участков сельскохозяйственного использования в 2022 году по Тверской области – 78,6 руб/кв.м. В результате анализа собранной информации сделан вывод об умеренной активности рынка земельных участков сегмента «Сельскохозяйственное использование» на территории Тверской области в 2022 году, первый квартал 2023г.

Анализ рынка земельных участков сегмента «Жилая застройка (среднеэтажная и многоэтажная)»

Данный сегмент рынка земельных участков включает 7 предложений продажи незастроенных участков, предназначенных под среднеэтажную и многоэтажную застройку. Минимальный удельный показатель цены предложения 927,9 руб/кв.м, максимальный удельный показатель цены предложения 8171,9 руб/кв.м. Среднее значение удельного показателя цены предложения земельных участков, предназначенных под среднеэтажную и многоэтажную застройку в 2022 году по Тверской области – 4685,1 руб/кв.м. Широкий диапазон цен предложений продажи земельных участков в данном сегменте рынка определяется различными характеристиками участков, в первую очередь местоположением, площадью, а также инженерной обеспеченностью территории кадастрового квартала, наличием подъездных путей, обеспеченностью социальной инфраструктурой. Ниже представлена выборка предложений продажи незастроенных земельных участков сегмента «Жилая застройка (среднеэтажная и многоэтажная)».

Дата предложения	Цена предложения, руб.	Удельный показатель цены предложения, руб./кв.м	Площадь, кв.м	Вид разрешенного использования	Адрес объекта	Текст объявления	Ссылка
14.02.2022	850 000,00	927,95	916,00	Для строительства 58-квартирного жилого дома	Вышневолоцкий, Вышний Волочек, ул. Шмидта, 194А	земельный участок для строительства 58-квартирного жилого дома, забиты сваи	https://www.avito.ru/vyshniy_volochek/zemelnye_uchastki/uchastok_92_sot_izhs_2279373340
27.03.2022	6 200 000,00	3 647,06	1 700,00	Многоквартирные жилые дома: многоэтажные 7 и более этажей; среднеэтажные	Кимрский, Кимры, ул. Фадеева, 24Б	Продается земельный участок 18 соток в г. Кимры расположенный на Набережной Фадеева Первая линия, высокий берег. Подходит под строительство много/малоэтажного жилого дома. Вся интересующая дополнительная информация по телефону	https://www.avito.ru/kimry/zemelnye_uchastki/uchastok_k_18_sot_izhs_2331989470
21.02.2022	21 000 000,00	6 871,73	3 056,00	Многоэтажная жилая застройка (высотная застройка)	Тверь, бульвар Шмидта	Зона высотной застройки!	https://www.avito.ru/tyver/zemelnye_uchastki/uchastok_30_sot_izhs_2357521723
30.06.2022	80 000 000,00	8 000,00	10 000,00	Под многоквартирные жилые дома в 4-12 этажей	Тверь, ул. Псковская	Продается земельный участок под строительство многоквартирного дома.	https://www.avito.ru/tyver/zemelnye_uchastki/uchastok_100sot_izhs_2460732778
29.06.2022	65 000 000,00	8 171,99	7 954,00	Под многоквартирные жилые дома в 4-12 этажей	Тверь, бульвар Гусева	Продается земельный участок под застройку многоквартирного дома в активно развивающемся районе города. Участок находится за ТЦ «Перла Мерлен»	https://www.avito.ru/tyver/zemelnye_uchastki/uchastok_80sot_izhs_1848089744
08.02.2022	84 400 000,00	4 000,76	21 096,00	Многоквартирные жилые дома в 4-12 этажей	Тверь, ул. Бобачевская рош	Продается от Собственника земельный участок с кад. №69-40-0200056:4390; 69-40-0200056:4389; 69-40-0200056:3003, общей площадью 21 096 кв. м. по адресу: г.Тверь, микрорайон Московский, Зеленый проезд д. 45 под строительство Многоквартирных жилых домов в 4-12 этажей	https://www.avito.ru/tyver/zemelnye_uchastki/uchastok_211_ga_izhs_2332316091
21.01.2022	1 400 000,00	1 176,47	1 190,00	Среднеэтажная жилая застройка	Тверь, ул. Веселова, 1А	СРОЧНО !!! Продается участок 12 сот. Кадастровый номер 69-40-0100226:1559. Коммуникации центральные все по территории: газ, хол. вода, канализация. Целесообразно Инд. Отопление. Вся инфраструктура рядом. Назначение «З. торговля»	https://www.avito.ru/tyver/zemelnye_uchastki/uchastok_12_sot_izhs_2202564982

В результате анализа собранной информации сделан вывод о низкой активности рынка земельных участков сегмента «Жилая застройка (среднеэтажная и многоэтажная)» на территории Тверской области за весь 2022 год. Анализ рынка земельных участков сегмента «Общественное использование» К сегменту рынка «Общественное использование» относятся земельные участки, предназначенные для размещения объектов коммунального, бытового обслуживания, образования, науки и культуры, здравоохранения, социального обслуживания некоммерческих объектов, объектов спорта и т.п. Данный сегмент рынка земельных участков включает 5 предложений продажи земельных участков, предназначенных для общественного использования. В 2 из этих предложений на земельных участках расположены ветхие объекты (бывшие дом досуга, детский сад). Как правило, продажа позиционируется как предложение земли под коммерческие объекты. Ниже представлена выборка предложений продажи земельных участков сегмента «Общественное использование».

Дата предложения	Цена предложения, руб.	Удельный показатель цены предложения, руб/кв.м	Площадь, кв.м	Вид разрешенного использования	Адрес объекта	Текст объявления	Ссылка
14.04.2022	223 100,00	89,71	2 487,00	Здание дома досуга	Нелидовский, д. Старое Кульево	На берегу речушки Межа - участок S= 2487. Почтовый адрес ориентира: Тверская область, р-н Нелидовский, с/п Нелидовское, д Старое Кульево. Кадастровый номер: 69-22-0081501-26. Номер кадастрового квартала: 69-22-0081701. Дата присвоения кадастрового номера: 03.03.2007	https://www.avito.ru/velidovo/zemelnuye_uchastki/uchastok_24_sot_izhs_1095385964
20.07.2022	7 410 000,00	6 500,00	1 140,00	Амбулаторно-поликлиническое обслуживание	Тверь, ул. Комсомольская, 15	Продажа земельный участок 1140 кв.м правильной прямоугольной формы. Кадастровый номер 69-40-0100068-18. Форма владения: собственность. Категория земель: земли населенных пунктов. Кадастровая стоимость: 2063251,8 руб.	https://www.avito.ru/tver/zemelnuye_uchastki/uchastok_11_sot_izhs_2494884682
07.11.2022	1 500 000,00	179,04	8 378,00	Для обслуживания детского сада СПК "Володино"	Калининский, д. Митенево, 17	Продается земельный участок площадью 8 378 кв.м. со строениями площадью 909,3 кв.м., расположенный в центре деревни Митенево. Категория земель: земли населенных пунктов, разрешенное использование: для объектов общественно-делового назначения. Строения	https://tver.cian.ru/sale/commercial/24255570/
21.11.2022	6 500 000,00	3 631,28	1 790,00	Здравоохранение	Конаковский, пгт Новозавидовский, ул. Советская, 9	Продается земельный участок в центра города. Площадь участка 18 сот. Назначение земли "Здравоохранение". Участок расположен в непосредственной близости от торгового центра пгт Новозавидово.	https://tver.cian.ru/sale/commercial/272420250/
23.11.2022	69 890 000,00	4 749,25	14 716,00	Бытовое обслуживание	Тверь, ул. Паши Савельевой, 56	В продаже земельный участок общей площадью 14716 кв.м. (1,5 га), расположенный на пересечении улиц Паши Савельевой и Фрунзе. Все коммуникации подведены к участку. Современный динамично развивающийся район, удобное расположение, отличная транспортная	https://tver.domclick.ru/card/sale_id_1542957868?utm_source=resta&utm_medium=rest&utm_campaign

Анализ рынка сегмента «Предпринимательство»

Данный сегмент рынка земельных участков включает 40 предложений продажи незастроенных участков, предназначенных для коммерческого использования. Информация о минимальных, средних и максимальных удельных показателях цены предложения в сегменте в разрезе муниципальных образований в расчете на 1 кв.м представлена в таблице:

Наименование муниципального образования	Количество предложений	Мин. удельная цена, руб/кв.м	Средняя удельная цена, руб/кв.м	Макс. удельная цена, руб/кв.м
Бологовский МР	1	745,3	745,3	745,3
Вышневолоцкий ГО	5	350,0	1185,7	3000,0
Зубцовский МО	2	66,7	255,7	444,8
Калининский МР	10	458,2	1862,0	4333,3
Калязинский МР	1	2469,1	2469,1	2469,1
Кашинский ГО	2	493,3	1221,2	1949,0
Кимрский МО	1	600,0	600,0	600,0
Конаковский МР	4	250,0	8516,1	18750,0
Осташковский ГО	1	3362,5	3362,5	3362,5
Рамешковский МО	1	2395,9	2395,9	2395,9
Ржевский МО	1	150,0	150,0	150,0
Старицкий МО	2	1131,6	1586,9	2042,2
г. Тверь	6	1206,6	16718,6	40983,6
Торжокский МР	1	313,7	313,7	313,7
Торопецкий МР	2	375,0	470,8	566,7
Общий итог	40	66,7	4400,7	40983,6

Минимальный удельный показатель цены предложения 66,7 руб/кв.м в Зубцовском районе, максимальный удельный показатель цены предложения 40983,6 руб/кв.м в г.Твери. Среднее значение удельного показателя цены предложения земельных участков, предназначенных под предпринимательство в 2022 году по Тверской области – 4400,7 руб/кв.м. Большинство районов представлено 1-3 предложениями, наибольшее количество предложений в Калининском районе – 10 (25% от общего количества) и в г.Твери – 6 (15% от общего количества). В Калининском районе большинство предложений о продаже земельных участков - расположенные вблизи федеральной трассы М10 «Россия» бывшие сельскохозяйственные паи, приватизированные сельскохозяйственными предприятиями и переведенные под размещение объектов придорожного сервиса. Всего в сегменте предложений о продаже земельных участков под объекты придорожного сервиса 17 (41% от общего количества). Предложений о продаже земельных участков под объекты торговли 13 (32% от общего количества). В результате анализа собранной информации сделан вывод о низкой активности рынка земельных участков сегмента «Предпринимательство» на территории Тверской области в 2022-23 годах.

Анализ рынка сегмента «Отдых (рекреация)»

Данный сегмент рынка земельных участков включает 7 предложений продажи незастроенных участков, предназначенных под отдых (рекреацию). Минимальный удельный показатель цены предложения 105,2 руб/кв.м в Торжокском районе, максимальный удельный показатель цены предложения 28338,5 руб/кв.м в г.Твери. Среднее значение удельного показателя цены предложения земельных участков, предназначенных под отдых (рекреацию) в 2022 году и первой половине 2023г. по Тверской области – 6068,8 руб/кв.м. Широкий диапазон цен предложений продажи земельных участков в данном сегменте рынка определяется различными характеристиками участков, в первую очередь местоположением, инженерной обеспеченностью территории кадастрового квартала, наличием подъездных путей, близостью крупных водоемов и общим уровнем туристического развития территории. В анализ вошли только достоверные предложения продажи, так как в данном сегменте присутствует достаточное количество недостоверных предложений, в которых под видом земель под туристические базы и гостиницы предлагаются земельные участки сельскохозяйственного назначения и земли особо охраняемых территорий и объектов. Ниже представлена выборка предложений продажи земельных участков сегмента «Отдых (рекреация)».

Дата предложения	Цена предложения, руб.	Удельный показатель цены предложения, руб/кв.м	Площадь, кв.м	Вид разрешенного использования	Адрес объекта	Текст объявления	Ссылка
10.07.2022	2 170 000,00	1880,42	1 154,00	Для целей рекреации и строительства базы отдыха ООО "Ладожские шхеры"	Весьегонский, Весьегонск, ул. Самойловская, 67а	В наличии 2 участка (11,5 и 12,4 сот): 69-05-0070211-172, 69-05-0070211-173. Участки расположены в живописном месте, на берегу Рыбинского водохранилища. Участок ровный, огражден забором. Участки продаются по отдельности. Цена за один участок!	https://www.avito.ru/vesjegonsk/izemelnye_uchastki/uchastok_124_s_ot_izhs_2418947330
02.09.2022	30 000 000,00	1250,00	24 000,00	Под строительство базы отдыха	Конаковский, д. Федоровское	Земельный участок на берегу Федоровского залива, Ивановского водохранилища в ЮЗС, для строительства коттеджного поселка или базы отдыха.	https://www.avito.ru/wmoskovskaya_oblast_dubna/izemelnye_uchastki/uchastok_24_s_ot_izhs_212918239
25.08.2022	12 000 000,00	9 975,06	1 203,00	Под строительство семейной базы отдыха	Конаковский, д. Федоровское	Продам участок на первой линии 69-15-0112002-481 газ и электричество по границе	https://www.avito.ru/wmoskovskaya_oblast_dubna/izemelnye_uchastok_20_s_ot_izhs_2471502699
15.04.2022	15 490 000,00	825,34	18 768,00	Для рекреационного использования	Пеновский, д. Косицкое	Экологичное предложение участка. Единственный на всей набережной оз. Волгу, под Усадьбу 2 Га в собственности. Участок находится в живописном заливе оз. Волгу (курортная зона). Собственный пляж. Респектабельность на участке - морской (R-7 level)	https://www.avito.ru/penozemelnye_uchastki/uchastok_187_s_ot_izhs_301875700
20.01.2022	36 500 000,00	28 338,51	1 288,00	Гостиничное обслуживание; под индивидуальное жилищное строительство	Тверь, ул. Благоева	Участок под строительство пятиэтажного гостиничного комплекса 1700 кв.м. Все готово для начала строительства: Разработана проектная документация проведена экспертиза. Полностью разрешены на строительство.	https://www.avito.ru/tver/izemelnye_uchastki/uchastok_13_s_ot_izhs_23312202697
29.06.2022	2 000 000,00	105,20	19 011,00	Передвижное жильё, отдых(рекреация)	Удомельский, д. Щеберино	Предлагаю Земельный участок под № 69-30-000012-1797, на Северо-Западном берегу озера Удомля, площадью 2 га, к Северу примыкает к деревне Гарусово Тверской области Удомельского городского округа. Здесь жили и творили свои произведения Левитин, Чахов.	https://www.avito.ru/udomlya/izemelnye_uchastki/uchastok_13_s_ot_izhs_snt_dnp_1796354741
24.11.2022	20 000 000,00	106,76	187 341,00	Для создания гостинично-рекреационного комплекса для восстановления исторического, архитектурного, ландшафтного ансамбля территории	Торжокский, д. Поречье	Экологичное предложение от собственника. Уникальный земельный участок общей площадью 20 Га, Тверская область, Торжокский район, Высоковское с/п. д. Поречье. Экологически чистое место, окружен лесным массивом, свой берег реки Тима. На участке расположен пруд, старинный парк с вековыми деревьями. В XVIII веке располагалась усадьба помещика Афанасия Шихмарова. Территория заповедника в 30 км. от Москвы 14-10	https://www.avito.ru/torzok/izemelnye_uchastki/uchastok_20ga_izhs_2515561801

Анализ рынка сегмента «Производственная деятельность»

Данный сегмент рынка земельных участков включает 52 предложения продажи незастроенных участков, предназначенных для производственной деятельности. Информация о минимальных, средних и максимальных удельных показателях цены предложения в сегменте в разрезе муниципальных образований в расчете на 1 кв.м представлена в таблице:

Наименование муниципального образования	Количество предложений	Мин. удельная цена, руб/кв.м	Средняя удельная цена, руб/кв.м	Макс. удельная цена, руб/кв.м
Бежецкий МР	1	1500,0	1500,0	1500,0
Вышневолоцкий ГО	2	55,0	127,2	199,3
Зубцовский МО	2	31,6	123,9	216,3
Калининский МР	29	120,0	537,3	1657,1
Кимрский МО	1	500,0	500,0	500,0
Конаковский МР	3	500,0	897,0	1200,0
Оленинский МО	1	13,6	13,6	13,6
Осташковский ГО	2	800,0	998,2	1196,4
Ржевский МО	5	49,8	1165,3	4995,2

Наименование муниципального образования	Количество предложений	Мин. удельная цена, руб/кв.м	Средняя удельная цена, руб/кв.м	Макс. удельная цена, руб/кв.м
Тверь	5	1100,0	2203,3	3660,8
Торопецкий МР	1	838,0	838,0	838,0
Общий итог	52	13,6	778,18	4995,2

Минимальный удельный показатель цены предложения 13,6 руб/кв.м в Оленинском районе, максимальный удельный показатель цены предложения 4995,2 руб/кв.м в Ржевском районе. Среднее значение удельного показателя цены предложения земельных участков промышленного использования в 2022 году по Тверской области – 778,2 руб/кв.м. Наибольшее количество предложений продажи наблюдается в Калининском, Ржевском районах и г. Тверь – всего 39 (75% от общего количества в сегменте). В целом по предложениям в сегменте, и в Калининском районе в частности, к продаже предлагаются земельные участки, расположенные вблизи автомобильных магистралей и федеральной трассы М10 «Россия» - бывшие сельскохозяйственные пай, приватизированные сельскохозяйственными предприятиями и переведенные под размещение промышленных и складских объектов. Широкий диапазон цен предложений продажи земельных участков в данном сегменте рынка определяется различными характеристиками участков, в первую очередь местоположением, площадью, наличием подведенных непосредственно к участку коммуникаций и инженерной обеспеченностью территории кадастрового квартала, наличием подъездных путей. Высокая верхняя граница, как правило, связана с завышенными ожиданиями продавцов. В результате анализа собранной информации сделан вывод о низкой активности рынка земельных участков сегмента «Производственная деятельность».

Анализ рынка сегмента «Транспорт»

К сегменту рынка «Транспорт» относятся земельные участки, предназначенные для размещения объектов гаражного назначения, стоянок, парковок. Данный сегмент рынка земельных участков включает 3 предложения продажи земельных участков, предназначенных для обслуживания транспорта. Необходимо отметить, что сегмент широко представлен на рынке недвижимости объектов капитального строительства. Ниже представлена выборка предложений продажи земельных участков сегмента «Транспорт».

Дата предложения	Цена предложения, руб.	Удельный показатель цены предложения, руб/кв.м	Площадь, кв.м	Вид разрешенного использования	Адрес объекта	Текст объявления	Ссылка
13.02.2022	1 191 000,00	299,85	3 972,00	Для использования в целях обслуживания аллинга	Вышневолоцкий, Вышний Волочек, пос. Здешево, 1А	69-39-0230107.8 участок имеет выход к вышневолоцкому водохранилищу. Можно добавить или убавить количество соток, а также изменить границы участка. Минимальная площадь участка 5 соток. Цена за сотку без провоза выхода к воде от 30000	https://www.avito.ru/vyshniy_volochek/uzemelnye_uchastki/uchastok_397_sot_izha_21302_03991
08.01.2022	17 000 000,00	7 811,78	2 176,20	Под гараж	Тверь, ул. 1-я Силикатная, 3А	Земельный участок 22 сотки правильной прямоугольной формы расположен в Заволжском районе Твери. Категория земельного участка — земля населенных пунктов. Разрешенное использование по документу — под гараж. По ГТЗУ зона от средней эталонной жилой застройки	https://www.avito.ru/tver/uzemelnye_uchastki/uchastok_22_sot_promnaznacheniya_21362_01581
22.09.2022	100 000,00	2 083,33	48,00	Под гараж	Калужинский, Калужин	Продам земельный участок под строительство гаража 48 м2. По факту строить можно до 70 м2. ГСК "ПВ4-2" Поселок Рыбавоца. 69-11-0070508-56	https://www.avito.ru/kaluzhinskiy/uzemelnye_uchastki/uchastok_1sot_promnaznacheniya_179_0541306

Анализ рынка сегмента «Садоводство и огородничество, малоэтажная жилая застройка»

Рынок земельных участков в данном сегменте, в соответствии с видами использования, распределен следующим образом:

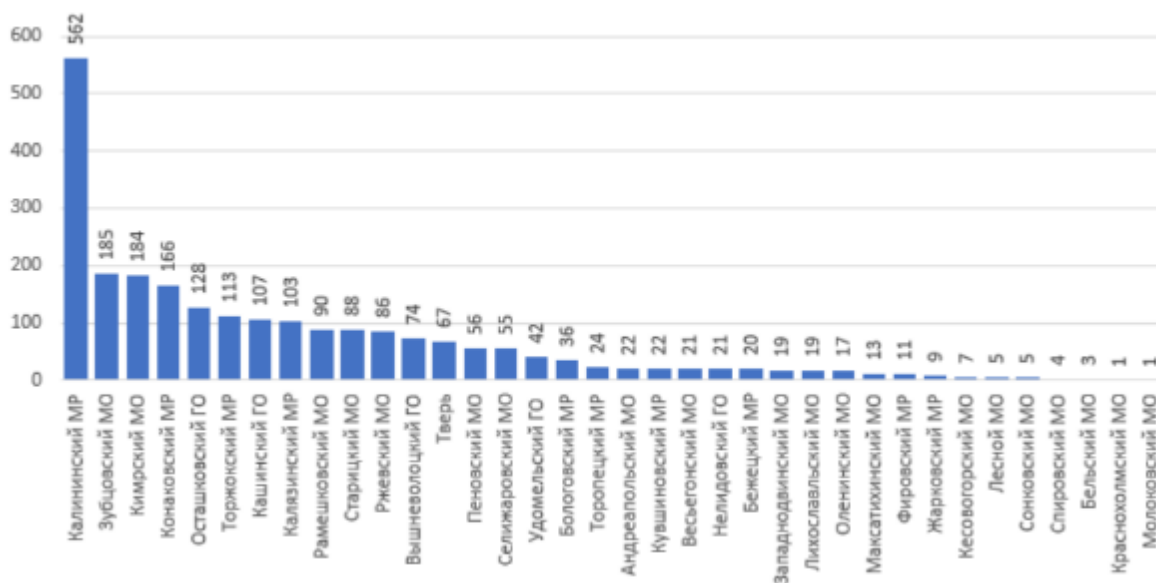
**Виды использования - Индивидуальное жилищное строительство и Ведение личного подсобного хозяйства**

В рамках рассматриваемого сегмента рынка земельных участков данные виды использования суммарно включают 2386 предложений продажи незастроенных участков, предназначенных для индивидуального жилищного строительства и/или ведения личного подсобного хозяйства.

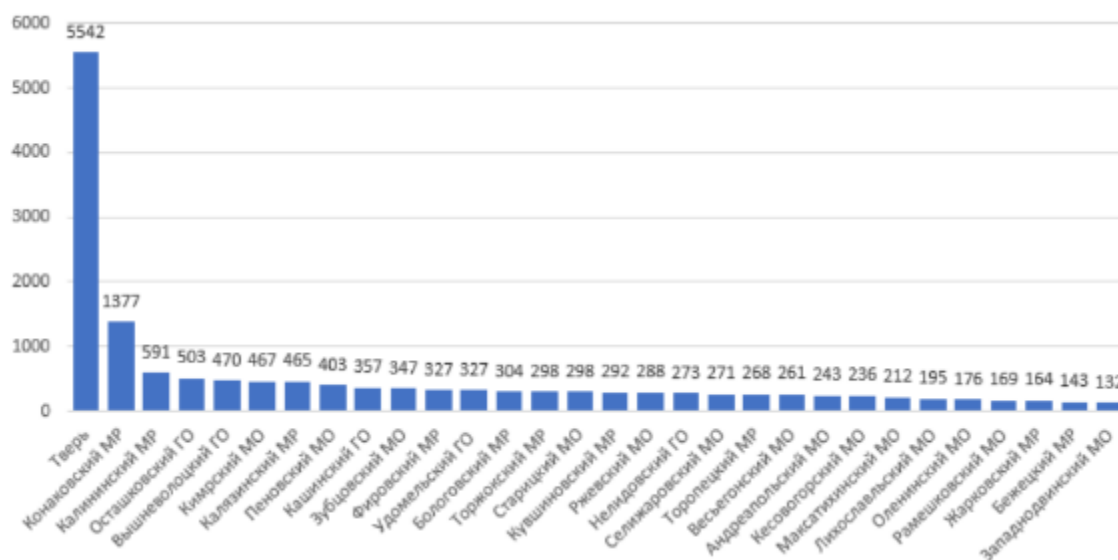
Информация о минимальных, средних и максимальных удельных показателях цены предложения в рассматриваемой части сегмента в разрезе муниципальных образований в расчете на 1 кв.м представлена в таблице:

Наименование муниципального образования	Количество предложений	Мин. удельная цена, руб/кв.м	Средняя удельная цена, руб/кв.м	Макс. удельная цена, руб/кв.м
Андреапольский МО	22	10,7	242,5	1630,0
Бежецкий МР	20	8,3	142,5	673,7
Бельский МО	3	50,0	107,8	173,3
Бологовский МР	36	22,0	304,3	1840,5
Весьегонский МО	21	13,3	261,0	1000,0
Вышневолоцкий ГО	74	21,9	470,0	3190,5
Жарковский МР	9	61,5	164,3	440,0
Западнодвинский МО	19	41,7	131,8	263,6
Зубцовский МО	185	8,9	347,1	2115,4
Калининский МР	562	22,2	591,4	8571,4
Калязинский МР	103	10,4	464,9	2686,5
Кашинский ГО	107	25,0	356,9	2377,4
Кесовогорский МО	7	55,0	236,2	450,0
Кимрский МО	184	19,3	467,4	4666,7
Конаковский МР	166	100,0	1376,6	37500,0
Краснохолмский МО	1	60,0	60,0	60,0
Кувшиновский МР	22	13,9	291,6	2790,7
Лесной МО	5	29,0	103,9	187,5
Лихославльский МО	19	18,6	195,1	1422,5
Максатихинский МО	13	60,0	212,0	555,9
Молоковский МО	1	71,7	71,7	71,7
Нелидовский ГО	21	33,3	273,1	844,1
Оленинский МО	17	19,8	176,4	1000,0
Осташковский ГО	128	16,1	502,7	2195,4
Пеновский МО	56	19,0	403,4	2092,1
Рамешковский МО	90	10,4	169,0	2777,8
Ржевский МО	86	17,6	288,1	1739,1
Селижаровский МО	55	28,8	271,4	2034,3
Сонковский МО	5	87,5	164,1	250,5
Спировский МО	4	51,0	91,9	133,3
Старицкий МО	88	30,6	297,8	2800,0
Тверь	67	228,1	5541,6	27739,9
Торжокский МР	113	20,0	298,3	5012,5
Торопецкий МР	24	10,4	268,3	1204,4
Удомельский ГО	42	55,6	326,9	1540,0
Фировский МР	11	6,3	327,5	1180,8
Общий итог	2386	6,3	621,5	37500,0

Количество предложений продажи незастроенных земельных участков, предназначенных для индивидуального жилищного строительства и/или ведения личного подсобного хозяйства в разрезе муниципальных образований Тверской области представлено на диаграмме:



Наибольшее количество предложений продажи наблюдается в Калининском районе (562 (23,6%)). Значения средних удельных показателей цены предложения продажи незастроенных земельных участков, предназначенных для индивидуального жилищного строительства и/или ведения личного подсобного хозяйства в разрезе муниципальных образований Тверской области представлены на диаграмме (из выборки были исключены районы, в которых 5 и менее предложений о продаже):



Минимальный средний удельный показатель цены предложения 132 руб/кв.м в Западнодвинском районе, максимальный средний удельный показатель цены предложения 5542 руб/кв.м в городе Тверь. Среднее значение удельного показателя цены предложения земельных участков, предназначенных для индивидуального жилищного строительства и/или ведения личного подсобного хозяйства по Тверской области – 621,5 руб/кв.м.

В результате анализа собранной информации сделан вывод о высокой активности рынка земельных участков, предназначенных для индивидуального жилищного строительства и/или ведения личного подсобного хозяйства, в Калининском районе Тверской области. Это обусловлено влиянием следующих факторов: местоположение (большинство предложений –

участки, расположенные вблизи черты столицы региона, рядом с реками Волга, Тверца), социально-экономическое развитие и транспортная инженерная инфраструктура района. В остальных муниципальных образованиях наблюдалась умеренная активность рынка земельных участков указанных видов использования на территории Тверской области в 2022 году.

Вид использования - Малоэтажная многоквартирная жилая застройка.

Данный вид использования земельных участков включает 8 (0,3% от общего количества в сегменте) предложений продажи незастроенных участков, предназначенных под малоэтажную многоквартирную застройку. Основной причиной ограниченности предложений в рассматриваемой части рынка может являться дефицит земельных участков, выделяемых застройщикам для данного вида использования. Ниже представлена выборка предложений продажи земельных участков вида использования Малоэтажная многоквартирная жилая застройка.

Дата предложения	Цена предложения, руб.	Удельный показатель цены предложения, руб/кв.м	Площадь, кв.м	Вид разрешенного использования	Адрес объекта	Текст объявления	Ссылка
30.11.2022	8 500 000,00	9 381,90	906,00	Малоэтажная многоквартирная жилая застройка	Тверь, ул. 1-я Красной Слободы, 9/28	Продам участок 9 соток под Малоэтажную многоквартирную жилую застройку. Зональн...	https://www.avito.ru/tver/zemelnye_uchastki/uchastok_9_sotok_izha_2368337030
19.09.2022	949 500,00	500,00	1 899,00	Малоэтажная жилая застройка	Калининский, д. Савино	Продажа земельных участков под ИЖС. Деревня САВИНО. 20 км от Твери. 5 участков - 14,6 соток, один участок - 19 соток и один участок - 31 сотка. Эксплуатация на участке. Газ в олье дороги.	https://www.avito.ru/tver/zemelnye_uchastki/uchastok_15_sot_izha_63700051
19.09.2022	737 500,00	500,00	1 475,00	Малоэтажная жилая застройка	Калининский, д. Савино	Продажа земельных участков под ИЖС. Деревня САВИНО. 20 км от Твери. 5 участков - 14,6 соток, один участок - 19 соток и один участок - 31 сотка. Эксплуатация на участке. Газ в олье дороги.	https://www.avito.ru/tver/земelnye_uchastki/uchastok_15_sot_izha_63700051
19.09.2022	735 000,00	500,00	1 470,00	Малоэтажная жилая застройка	Калининский, д. Савино	Продажа земельных участков под ИЖС. Деревня САВИНО. 20 км от Твери. 5 участков - 14,6 соток, один участок - 19 соток и один участок - 31 сотка. Эксплуатация на участке. Газ в олье дороги.	https://www.avito.ru/tver/земelnye_uchastki/uchastok_15_sot_izha_63700051
19.09.2022	732 000,00	500,00	1 464,00	Малоэтажная жилая застройка	Калининский, д. Савино	Продажа земельных участков под ИЖС. Деревня САВИНО. 20 км от Твери. 5 участков - 14,6 соток, один участок - 19 соток и один участок - 31 сотка. Эксплуатация на участке. Газ в олье дороги.	https://www.avito.ru/tver/земelnye_uchastki/uchastok_15_sot_izha_63700051
19.09.2022	728 000,00	500,00	1 456,00	Малоэтажная жилая застройка	Калининский, д. Савино	Продажа земельных участков под ИЖС. Деревня САВИНО. 20 км от Твери. 5 участков - 14,6 соток, один участок - 19 соток и один участок - 31 сотка. Эксплуатация на участке. Газ в олье дороги.	https://www.avito.ru/tver/земelnye_uchastki/uchastok_15_sot_izha_63700051
19.09.2022	725 500,00	500,00	1 451,00	Малоэтажная жилая застройка	Калининский, д. Савино	Продажа земельных участков под ИЖС. Деревня САВИНО. 20 км от Твери. 5 участков - 14,6 соток, один участок - 19 соток и один участок - 31 сотка. Эксплуатация на участке. Газ в олье дороги.	https://www.avito.ru/tver/земelnye_uchastki/uchastok_15_sot_izha_63700051
19.09.2022	1 587 000,00	500,00	3 174,00	Малоэтажная жилая застройка	Калининский, д. Савино	Продажа земельных участков под ИЖС. Деревня САВИНО. 20 км от Твери. 5 участков - 14,6 соток, один участок - 19 соток и один участок - 31 сотка. Эксплуатация на участке. Газ в олье дороги.	https://www.avito.ru/tver/земelnye_uchastki/uchastok_15_sot_izha_63700051

Вид использования - Блокированная жилая застройка.

Данный вид использования земельных участков включает 4 (0,15% от общего количества в сегменте) предложения продажи незастроенных участков, предназначенных под блокированную жилую застройку. Ниже представлена выборка предложений продажи земельных участков вида использования Блокированная жилая застройка.

Дата предложения	Цена предложения, руб.	Удельный показатель цены предложения, руб/кв.м	Площадь, кв.м	Вид разрешенного использования	Адрес объекта	Текст объявления	Ссылка
09.02.2022	3 000 000,00	3 750,00	800,00	Блокированная жилая застройка	Калининский, д. Сакулино	Продается земельный участок 800 кв. м. кадастровый номер 60:10:0000013:2781, назначение земельного участка - "Блокированная жилая застройка". Получено разрешение на строительство Блокированного жилого дома на два блока. Как сделать вид: ПТЗУ, и др.	https://www.mfo.ru/hot/zemelnye_u_chastki/uchastok_8_sot_izhs_2311_568374
15.12.2022	7 700 000,00	8 651,69	890,00	Блокированная жилая застройка	Тверь, ул. 9-я Красной Слободы	Участок прямоугольной формы, старый для сноса и снят с кадастрового учета, участок передан в ЖС (Вид разрешенного использования-блокированная застройка, т.е. можно под ТАУНХАУС), получены все условия на блокированную застройку на участке есть	https://www.mfo.ru/hot/zemelnye_u_chastki/uchastok_80_sot_izhs_215_1363111
28.10.2022	1 100 000,00	1 458,89	754,00	Блокированная жилая застройка	Калининский, д. Старое Брянцево	Участок под Таун-Хаус (блокированная жилая застройка) по границе ГАЗ и СВЕТ, участок шириной 34 метра и длиной 23 метра (удобное расположение) находится рядом с Комсомольской речей в 3 км от Горбала в дер. Старое Брянцево, проект собственности. Также здесь	https://www.mfo.ru/hot/zemelnye_u_chastki/uchastok_75sot_izhs_2543_715704
09.11.2022	1 050 000,00	1 086,96	966,00	Блокированная жилая застройка	Кимрский, Кимры, ул. 60 лет Октября, д. 3	Продается участок 966кв.м. Кадастровый номер: 60:42:0071539:169 Идеально под строительство пунхауса или дома на 2-х этажах. Центральный водопровод и канализация на участке. Рядом таин-хаус участок тоже продается.	https://www.mfo.ru/hot/zemelnye_u_chastki/uchastok_k_97sot_izhs_24_26263850

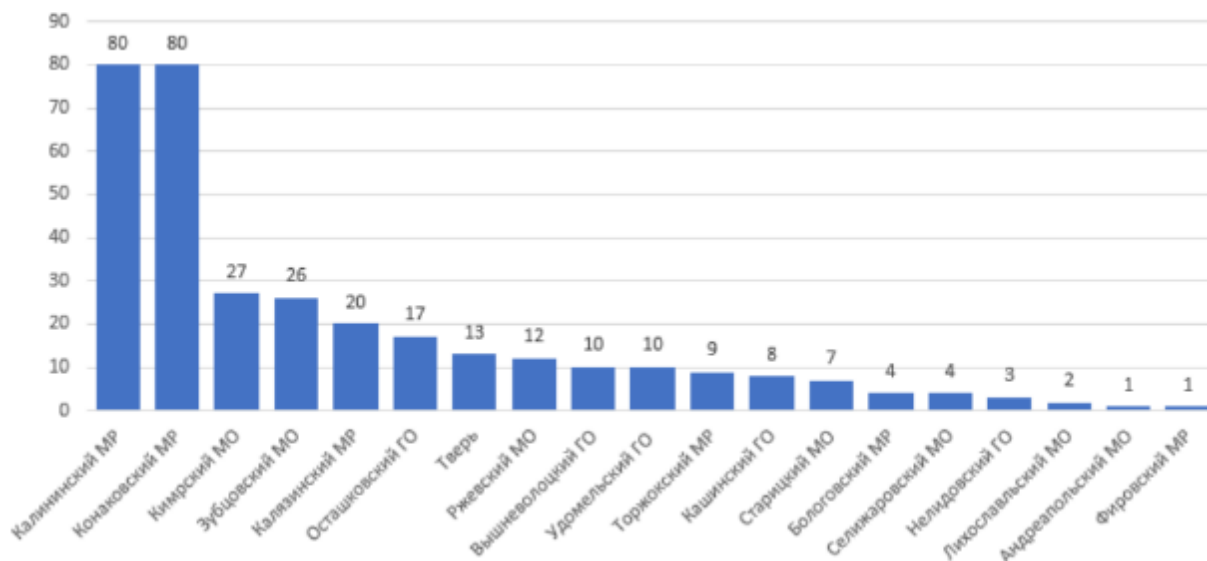
Виды использования - Ведение садоводства и Ведение огородничества

В рамках рассматриваемого сегмента рынка земельных участков данные виды использования включают 334 предложения продажи незастроенных участков, предназначенных для ведения садоводства и огородничества. Информация о минимальных, средних и максимальных удельных показателях цены предложения в рассматриваемой части сегмента в разрезе муниципальных образований в расчете на 1 кв.м представлена в таблице:

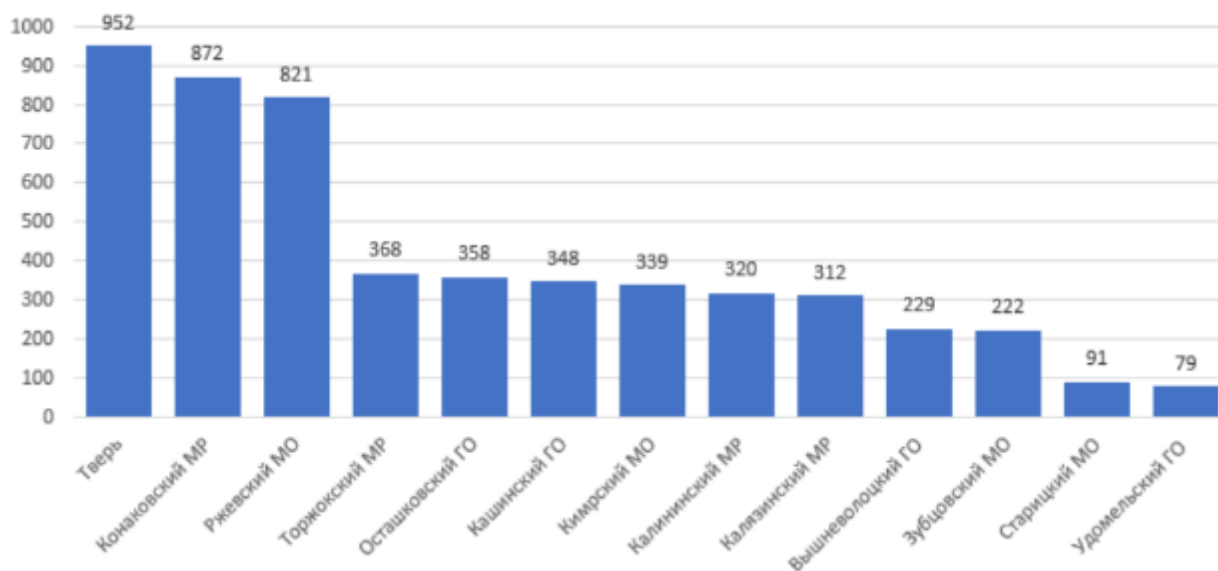
Наименование муниципального образования	Количество предложений	Мин. удельная цена, руб/кв.м	Средняя удельная цена, руб/кв.м	Макс. удельная цена, руб/кв.м
Андреапольский МО	1	120,0	120,0	120,0
Бологовский МР	4	107,5	376,9	1050,0
Вышневолоцкий ГО	10	46,7	228,6	1187,5
Зубцовский МО	26	37,5	222,1	500,0
Калининский МР	80	38,9	319,5	2500,0
Калязинский МР	20	50,0	311,5	937,5
Кашинский ГО	8	166,7	347,9	545,5
Кимрский МО	27	62,5	338,7	920,0
Конаковский МР	80	58,3	872,2	11880,0
Лихославльский МО	2	50,0	58,3	66,7
Нелидовский ГО	3	41,7	97,2	133,3
Осташковский ГО	17	71,4	357,8	1000,0
Ржевский МО	12	53,2	820,6	6428,6

Наименование муниципального образования	Количество предложений	Мин. удельная цена, руб/кв.м	Средняя удельная цена, руб/кв.м	Макс. удельная цена, руб/кв.м
Селижаровский МО	4	59,0	162,1	243,8
Старицкий МО	7	41,9	90,8	167,9
Тверь	13	750,0	952,4	1264,4
Торжокский МР	9	54,4	367,6	1033,1
Удомельский ГО	10	33,3	79,3	322,6
Фировский МР	1	646,6	646,6	646,6
Общий итог	334	33,3	472,9	11880,0

Количество предложений продажи незастроенных земельных участков, предназначенных для ведения садоводства и огородничества в разрезе муниципальных образований Тверской области представлено на диаграмме:



Наибольшее количество предложений продажи наблюдается в Калининском 80 (24%) и в Конаковском 80 (24%) районах. Значения средних удельных показателей цены предложения продажи незастроенных земельных участков, предназначенных для ведения садоводства и огородничества в разрезе муниципальных образований Тверской области представлены на диаграмме (из выборки были исключены районы, в которых 5 и менее предложений о продаже):



Минимальный средний удельный показатель цены предложения 79 руб/кв.м в Удомельском районе, максимальный средний удельный показатель цены предложения 952 руб/кв.м в городе Твери. Среднее значение удельного показателя цены предложения земельных участков, предназначенных для индивидуального жилищного строительства и/или ведения личного подсобного хозяйства в 2022-23 году по Тверской области – 472,9 руб/кв.м. В результате анализа собранной информации сделан вывод об умеренной активности рынка

земельных участков указанных видов использования на территории Тверской области в 2022-23 году.

Источник информации: <http://ko.tverbti.ru/rep/KrAnRynZU2022.pdf>

9.4 АНАЛИЗ ФАКТИЧЕСКИХ ДАННЫХ О ЦЕНАХ СДЕЛОК И (ИЛИ) ПРЕДЛОЖЕНИЙ С ОБЪЕКТАМИ НЕДВИЖИМОСТИ ИЗ СЕГМЕНТОВ РЫНКА, К КОТОРЫМ МОЖЕТ БЫТЬ ОТНЕСЕН ОЦЕНИВАЕМЫЙ ОБЪЕКТ ПРИ ФАКТИЧЕСКОМ, А ТАКЖЕ ПРИ АЛЬТЕРНАТИВНЫХ ВАРИАНТАХ ЕГО ИСПОЛЬЗОВАНИЯ, С УКАЗАНИЕМ ИНТЕРВАЛА ЗНАЧЕНИЙ ЦЕН

Оценщиком был проанализирован рынок земельных участков в районе расположения объекта оценки.

Обнаруженные на дату оценки на открытом рынке предложения по продаже жилых земельных участков, аналогичных оцениваемому, приведены ниже¹.

Анализ произведен при помощи сайтов бесплатных объявлений, сайтов агентств недвижимости, баз данных: (www.cian.ru, www.avito.ru, www.domofond.ru и др.). В результате были отобраны аналоги, схожие по основным характеристикам с исследуемым объектом.

Таблица: предложения по продаже земельных участков (без улучшений)

№ п/п	Местоположение	Площадь, кв.м	Категория	Коммуникации	Цена предложения, руб	Цена предложения, руб/кв.м	Источник информации
1	Тверская обл., Удомельский г.о., с. Молдино	СХ	По границе	770 000	2 700 000	4	https://www.avito.ru/udomlya/zemelnye_uchastki/uchastok_77_ga_snt_dnp_3064545693
2	Тверская обл., Удомельский г.о., д. Цветково	СХ	По границе	311 503	1 000 000	3	https://www.avito.ru/udomlya/zemelnye_uchastki/uchastok_294912_ga_snt_dnp_2457138970
3	Тверская обл., Удомельский г.о., д. Дягилево	СХ	По границе	23 000	24 000	1	https://www.avito.ru/udomlya/zemelnye_uchastki/uchastok_23_ga_snt_dnp_2560699196
4	Тверская обл., Удомельский г.о., д. Саминец	СХ	По границе	150 000	150 000	1	https://www.avito.ru/udomlya/zemelnye_uchastki/uchastok_15_ga_snt_dnp_2913693197
5	Тверская обл., Удомельский г.о., д. Заселище	СХ	По границе	120 000	80 000	1	https://www.avito.ru/udomlya/zemelnye_uchastki/uchastok_12_ga_snt_dnp_111364119
6	Тверская обл., Спировский муниципальный округ, пгт. Спирово, Проезжая ул.	Промышленность	По границе	45 010	999 999	22	https://www.avito.ru/spirovo/zemelnye_uchastki/uchastok_45_ga_promnaznacheniya_2164560381
7	Тверская обл., Спировский р-н, д. Линдино	СХ	По границе	668 000	3 000 000	4	https://www.avito.ru/spirovo/zemelnye_uchastki/uchastok_668_ga_snt_dnp_1774218056
8	Тверская обл., Максатихинский р-н, д. Клевищи	СХ	По границе	57 777	200 000	3	https://www.avito.ru/maksatiha/zemelnye_uchastki/uchastok_575_ga_snt_dnp_650792673
9	Тверская обл., Максатихинский муниципальный округ, д. Кострецы	СХ	По границе	1 500 000	10 000 000	7	https://www.avito.ru/maksatiha/zemelnye_uchastki/uchastok_150_ga_snt_dnp_1942228655
10	Тверская обл., Лесной муниципальный округ, с. Лесное	СХ	По границе	250 000	4 800 000	19	https://www.avito.ru/pestovo/zemelnye_uchastki/uchastok_25_ga_snt_dnp_1961079413
11	Тверская обл., Максатихинский муниципальный округ, д. Николаевское	СХ	По границе	2 000 000	6 000 000	3	https://www.avito.ru/maksatiha/zemelnye_uchastki/uchastok_200_ga_snt_dnp_3510833292
12	Тверская обл., Вышневолоцкий г.о.	СХ	По границе	260 500	2 000 000	8	https://www.avito.ru/udomlya/zemelnye_uchastki/uchastok_260500_ga_snt_dnp_2000000

¹ Вся информация, необходимая для анализа, была уточнена в результате телефонного интервьюирования контактных лиц.

							astok_2605_ga_snt_dnp_672155136
13	Тверская обл., Вышневолоцкий г.о.	СХ	По границе	230 000	1 200 000	5	https://www.avito.ru/udomlya/zemelnye_uchastki/uchastok_23_ga_snt_dnp_1842674713
14	Тверская обл., Молоковский р-н, д. Перевёртка	СХ	По границе	60 830	800 000	13	https://www.avito.ru/sandovo/zemelnye_uchastki/uchastok_608_ga_snt_dnp_2023948256
15	Новгородская обл., Мошенской муниципальный округ, д. Никифорково	СХ	По границе	120 000	950 000	8	https://www.avito.ru/pestovo/zemelnye_uchastki/uchastok_12_ga_snt_dnp_1828803089
16	Новгородская обл., Мошенской р-н, д. Морозово	СХ	По границе	42 700	10 000 000	234	https://www.avito.ru/pestovo/zemelnye_uchastki/uchastok_427_ga_snt_dnp_317722446
17	Тверская обл., Лесной муниципальный округ, д. Обретино	СХ	По границе	106 200	1 062 000	10	https://www.avito.ru/pestovo/zemelnye_uchastki/uchastok_1062_ga_snt_dnp_2578060941
18	Бологовский муниципальный округ, Березорядское сельское поселение	СХ	По границе	12 170	450 000	37	https://www.avito.ru/bologoe/zemelnye_uchastki/uchastok_122_ga_snt_dnp_3412306834
19	Тверская обл., Бежецкий р-н, д. Филиппково	СХ	По границе	70 000	1 500 000	21	https://www.avito.ru/bezhetk/zemelnye_uchastki/uchastok_7_ga_snt_dnp_1902303508
20	Тверская обл., Рамешковский муниципальный округ, д. Каменное	СХ	По границе	40 000	500 000	13	https://www.avito.ru/rameshki/zemelnye_uchastki/uchastok_4_ga_snt_dnp_3938098339
21	Тверская обл., Лихославльский муниципальный округ	СХ	По границе	95 000	3 200 000	34	https://www.avito.ru/kalashnikovo/zemelnye_uchastki/uchastok_95_ga_snt_dnp_3437158152
22	Тверская обл., Вышневолоцкий г.о., д. Чеполшево	СХ	По границе	200 000	1 000 000	5	https://www.avito.ru/udomlya/zemelnye_uchastki/uchastok_20_ga_snt_dnp_3593531655

Таким образом, диапазон справедливой стоимости земельных участков без улучшений, в районе расположения объекта исследования (Тверская область, в районе Удомельского района), составляет от 1 – 234 руб./кв.м (без учета поправочных коэффициентов). Данный разброс цен можно обосновать тем, что на стоимость объектов влияют такие факторы, как местоположение, площадь, наличие коммуникаций, и пр.

9.5 АНАЛИЗ ОСНОВНЫХ ФАКТОРОВ, ВЛИЯЮЩИХ НА СПРОС, ПРЕДЛОЖЕНИЕ И ЦЕНЫ СОПОСТАВИМЫХ ОБЪЕКТОВ НЕДВИЖИМОСТИ

По результатам анализа рынка, к которому относятся объект оценки, можно сделать вывод об основных факторах, влияющих на цены предложений в данном сегменте.

Группа факторов	Элементы группы для сделок купли-продажи
Качество прав	Обременение проекта договорами аренды
	Сервитуты и общественные обременения
	Качество права на земельный участок в составе объекта
Условия финансирования	Льготное кредитование продавцом покупателя
	Платеж эквивалентом денежных средств
Особые условия	Наличие финансового давления на сделку
	Нерыночная связь цены продажи с арендной ставкой
	Обещание субсидий или льгот на развитие
Условия рынка	Изменение цен во времени
	Отличие цен предложения и сделки
Местоположение	Престижность района
	Близость к центрам деловой активности и жизнеобеспечения
Физические характеристики	Характеристики объекта оценки
	Размеры и материалы строений, группа капитальности
	Техническое состояние и износ строений, необходимость проведения ремонта
	Окружающая застройка
Экономические характеристики	Возможности ресурсосбережения
	Соответствие принципу наиболее эффективного использования
Сервис и дополнительные элементы	Наличие/отсутствие необходимых инженерных коммуникаций
	Наличие парковки автотранспорта/гаража
	Состояние системы безопасности
	Наличие встроенной мебели и оборудования

Ликвидность

Средний срок экспозиции земельных участков на «вторичке» составляет сегодня 6-8 месяцев в зависимости от состояния объекта, его удаленности от столицы и т.д. Участки, а также дома больших размеров могут ожидать покупателя год-полтора.

10 АНАЛИЗ НАИБОЛЕЕ ЭФФЕКТИВНОГО ИСПОЛЬЗОВАНИЯ

Наиболее эффективное использование (НЭИ) имущества – это вероятный способ его эксплуатации, который является юридически разрешенным, физически возможным, разумно оправданным, экономически обоснованным, осуществимым с финансовой точки зрения и приводящим к максимальной стоимости данного имущества.

НЭИ является основополагающей предпосылкой стоимости. Заключение о НЭИ отражает мнение оценщика, который в ходе работы изучил характеристики объекта, его местоположение, состояние и динамику рынка на дату оценки.

Недвижимость – это имущество, которое может использоваться не одним, а несколькими способами.

Поскольку каждому способу использования объекта недвижимости соответствует определенная величина его стоимости, то перед проведением оценки выбирается один способ использования, называемый наиболее эффективным.

Наиболее эффективное использование представляет собой такое использование недвижимости, которое максимизирует ее продуктивность (соответствует ее наибольшей стоимости) и которое физически возможно, юридически разрешено (на дату определения стоимости объекта оценки) и финансово оправдано:

- Юридическая разрешенность: рассмотрение тех способов использования, которые разрешены распоряжениями по зонообразованию, ограничениями на частную инициативу, положениями об исторических зонах и экологическим законодательством.
- Физическая осуществимость: рассмотрение физически реальных в данной местности способов использования.
- Финансовая осуществимость: рассмотрение того, какое физически осуществимое и разрешенное законом использование будет давать приемлемый доход владельцу.
- Максимальная эффективность: рассмотрение того, какое из финансово осуществимых использований будет приносить максимально чистый доход или максимальную текущую стоимость.

Наиболее эффективное использование объекта недвижимости очень часто совпадает с существующим использованием, так как в рыночных условиях собственник объекта недвижимости постоянно производит анализ наиболее эффективного использования в той или иной форме, чтобы получать максимальный доход от объекта недвижимости

Анализ наиболее эффективного использования позволяет выявить наиболее прибыльное использование объекта недвижимости, на который ориентируются участники рынка (покупатели и продавцы) при формировании цены сделки. При определении справедливой стоимости эксперт руководствуется результатами этого анализа для выбора подходов и методов оценки объекта оценки и выбора сопоставимых объектов недвижимости при применении каждого подхода.

Фактически объекты недвижимости используются по назначению: земли сельскохозяйственного назначения, разрешенное использование: для ведения сельскохозяйственного производства

Вывод: оценка объекта исследования проводится исходя из его фактического использования – для сельскохозяйственного производства.

11 ОПИСАНИЕ ПРОЦЕССА ОЦЕНКИ ОБЪЕКТА ОЦЕНКИ В ЧАСТИ ПРИМЕНЕНИЯ ПОХОДОВ С ПРИВЕДЕНИЕМ РАСЧЕТОВ ИЛИ ОБОСНОВАНИЕ ОТКАЗА ОТ ПРИМЕНЕНИЯ ПОДХОДОВ К ОЦЕНКЕ ОБЪЕКТА ОЦЕНКИ

11.1 Основные этапы процесса оценки

Процесс оценки включает в себя следующие действия:

- 1) Заключение договора на проведение оценки, включающего задание на оценку;
- 2) Сбор и анализ информации, необходимой для проведения оценки;
- 3) Применение подходов к оценке, включая выбор методов оценки и осуществление необходимых расчетов;
- 4) Согласование (в случае необходимости) результатов и определение итоговой величины стоимости Объекта оценки;
- 5) Составление отчета об оценке.

Анализ представленной Заказчиком информации представлен в нижеследующей таблице.

Информация о виде и объеме прав на Объект оценки	Получение исчерпывающей информации о виде и объеме прав на недвижимое имущество, содержащейся в документах, подтверждающих существующие права на него (в правоудостоверяющих, правоустанавливающих документах)	Проведено
Сопоставление данных об Объекте оценки	Установление конструктивных особенностей недвижимого имущества, права на которое оцениваются, а также соответствия (наличия/отсутствия не зарегистрированных в установленном порядке перепланировок и т.п.) фактического состояния недвижимого имущества характеристикам объекта, отраженным в действительных на дату оценки документах органов/организаций, осуществляющих технический учет и инвентаризацию на здания, строения, сооружения, входящие в состав Объекта оценки (технический паспорт, выписка из технического паспорта, поэтажный план, экспликация, кадастровый паспорт при наличии)	Проведено
Установление данных об обременениях на Объект оценки	Установление наличия/отсутствия обременений недвижимого имущества, права на которое оцениваются, на основании документов, содержащих сведения о наличии обременений, установленных в отношении оцениваемого имущества, включая обременение сервитутом, залогом или долговыми обязательствами, наличием арендаторов, соглашений, контрактов, договоров, зарегистрированных в жилом доме (включая несовершеннолетних) и любых других обременений (при их наличии)	Проведено
Установление данных об имуществе, не являющемся недвижимым	Установление наличия/отсутствия подлежащего оценке в составе недвижимого имущества, права на которое оцениваются, имущества, не являющегося недвижимым (неотъемлемые улучшения Объекта оценки (улучшения, без которых невозможно полноценное текущее использование/эксплуатация объекта))	Проведено
Установление иных сведений	Установление иных количественных и качественных характеристик недвижимого имущества, права на которое оцениваются, в том числе содержащих описание существующих прав на Объект оценки	Проведено

Источник: составлено Оценщиком

11.2 Выбор подходов к оценке

Подход к оценке – это совокупность методов оценки, объединенных общей методологией. Метод проведения оценки объекта оценки — это последовательность процедур, позволяющая на основе существенной для данного метода информации определить стоимость объекта оценки в рамках одного из подходов к оценке.

В соответствии с п. 11 раздела III ФСО №1 основными подходами, используемыми при проведении оценки, являются сравнительный, доходный и затратный подходы. При выборе используемых при проведении оценки подходов следует учитывать не только возможность применения каждого из подходов, но и цели и задачи оценки, предполагаемое использование результатов оценки, допущения, полноту и достоверность исходной информации. На основе анализа указанных факторов обосновывается выбор подходов, используемых оценщиком.

В соответствии с п.24 ФСО №1 оценщик вправе самостоятельно определять необходимость применения тех или иных подходов к оценке и конкретных методов оценки в рамках применения каждого из подходов.

Затратный подход - совокупность методов оценки стоимости объекта оценки, основанных на определении затрат, необходимых для приобретения, воспроизводства либо замещения объекта оценки с учетом износа и устареваний.

Затратный подход преимущественно применяется в тех случаях, когда существует достоверная информация, позволяющая определить затраты на приобретение, воспроизводство либо замещение объекта оценки.

Затратный подход рекомендуется использовать при низкой активности рынка, когда недостаточно данных, необходимых для применения сравнительного и доходного подходов к оценке, а также для оценки недвижимости специального назначения и использования (например, линейных объектов, гидротехнических сооружений, водонапорных башен, насосных станций, котельных, инженерных сетей и другой недвижимости, в отношении которой рыночные данные о сделках и предложениях отсутствуют).

При применении затратного подхода оценщик учитывает следующие положения:

- а) затратный подход рекомендуется применять для оценки объектов недвижимости - земельных участков, застроенных объектами капитального строительства, или объектов капитального строительства, но не их частей, например жилых и нежилых помещений;
- б) затратный подход целесообразно применять для оценки недвижимости, если она соответствует наиболее эффективному использованию земельного участка как незастроенного и есть возможность корректной оценки физического износа, а также функционального и внешнего (экономического) устареваний объектов капитального строительства;
- в) затратный подход рекомендуется использовать при низкой активности рынка, когда недостаточно данных, необходимых для применения сравнительного и доходного подходов к оценке, а также для оценки недвижимости специального назначения и использования (например, линейных объектов, гидротехнических сооружений, водонапорных башен, насосных станций, котельных, инженерных сетей и другой недвижимости, в отношении которой рыночные данные о сделках и предложениях отсутствуют);
- г) в общем случае стоимость объекта недвижимости, определяемая с использованием затратного подхода, рассчитывается в следующей последовательности:
 - определение стоимости прав на земельный участок как незастроенный;
 - расчет затрат на создание (воспроизводство или замещение) объектов капитального строительства;
 - определение прибыли предпринимателя;
 - определение износа и устареваний;
 - определение стоимости объектов капитального строительства путем суммирования затрат на создание этих объектов и прибыли предпринимателя и вычитания их физического износа и устареваний;
 - определение стоимости объекта недвижимости как суммы стоимости прав на земельный участок и стоимости объектов капитального строительства;

д) для целей определения справедливой стоимости объекта недвижимости с использованием затратного подхода земельный участок оценивается как незастроенный в предположении его наиболее эффективного использования;

е) расчет затрат на создание объектов капитального строительства производится на основании:

- данных о строительных контрактах (договорах) на возведение аналогичных объектов;
- данных о затратах на строительство аналогичных объектов из специализированных справочников;
- сметных расчетов;
- информации о рыночных ценах на строительные материалы;
- других данных;

ж) затраты на создание объектов капитального строительства определяются как сумма издержек, входящих в состав, строительно-монтажных работ, непосредственно связанных с созданием этих объектов, и издержек, сопутствующих их созданию, но не включаемых в состав строительно-монтажных работ;

з) для целей оценки справедливой стоимости недвижимости величина прибыли предпринимателя определяется на основе рыночной информации методами экстракции, экспертных оценок или аналитических моделей с учетом прямых, косвенных и вмененных издержек, связанных с созданием объектов капитального строительства и приобретением прав на земельный участок;

и) величина износа и устареваний определяется как потеря стоимости недвижимости в результате физического износа, функционального и внешнего (экономического) устареваний. При этом износ и устаревания относятся к объектам капитального строительства, относящимся к оцениваемой недвижимости.

Доходный подход - совокупность методов оценки, основанных на определении ожидаемых доходов от использования объекта оценки.

Доходный подход применяется, когда существует достоверная информация, позволяющая прогнозировать будущие доходы, которые объект исследования способен приносить, а также связанные с объектом исследования расходы. При применении доходного подхода оценщик определяет величину будущих доходов и расходов и моменты их получения.

При применении доходного подхода оценщик учитывает следующие положения:

а) доходный подход применяется для оценки недвижимости, генерирующей или способной генерировать потоки доходов;

б) в рамках доходного подхода стоимость недвижимости может определяться методом прямой капитализации, методом дисконтирования денежных потоков или методом капитализации по расчетным моделям;

в) метод прямой капитализации применяется для оценки объектов недвижимости, не требующих значительных капитальных вложений в их ремонт или реконструкцию, фактическое использование которых соответствует их наиболее эффективному использованию. Определение стоимости объектов недвижимости с использованием данного метода выполняется путем деления соответствующего рынку годового дохода от объекта на общую ставку капитализации, которая при этом определяется на основе анализа рыночных данных о соотношениях доходов и цен объектов недвижимости, аналогичных оцениваемому объекту;

г) метод дисконтирования денежных потоков применяется для оценки недвижимости, генерирующей или способной генерировать потоки доходов с произвольной динамикой их изменения во времени путем дисконтирования их по ставке, соответствующей доходности инвестиций в аналогичную недвижимость;

д) метод капитализации по расчетным моделям применяется для оценки недвижимости, генерирующей регулярные потоки доходов с ожидаемой динамикой их изменения. Капитализация таких доходов проводится по общей ставке капитализации, конструируемой на основе ставки дисконтирования, принимаемой в расчет модели возврата капитала, способов и условий финансирования, а также ожидаемых изменений доходов и стоимости недвижимости в будущем;

е) структура (учет налогов, возврата капитала, темпов изменения доходов и стоимости актива) используемых ставок дисконтирования и (или) капитализации должна соответствовать структуре дисконтируемого (капитализируемого) дохода;

ж) для недвижимости, которую можно сдавать в аренду, в качестве источника доходов следует рассматривать арендные платежи;

з) оценка недвижимости, предназначенной для ведения определенного вида бизнеса (например, гостиницы, рестораны, автозаправочные станции), может проводиться на основании информации об операционной деятельности этого бизнеса путем выделения из его стоимости составляющих, не относящихся к оцениваемой недвижимости.

Сравнительный подход - совокупность методов оценки, основанных на получении стоимости объекта оценки путем сравнения оцениваемого объекта с объектами-аналогами. Сравнительный подход рекомендуется применять, когда доступна достоверная и достаточная для анализа информация о ценах и характеристиках объектов-аналогов. При этом могут применяться как цены совершенных сделок, так и цены предложений.

При применении сравнительного подхода оценщик учитывает следующие положения:

а) сравнительный подход применяется для оценки недвижимости, когда можно подобрать достаточное для оценки количество объектов-аналогов с известными ценами сделок и (или) предложений;

б) в качестве объектов-аналогов используются объекты недвижимости, которые относятся к одному с оцениваемым объектом сегменту рынка и сопоставимы с ним по ценообразующим факторам. При этом для всех объектов недвижимости, включая оцениваемый, ценообразование по каждому из указанных факторов должно быть единообразным;

в) при проведении оценки должны быть описаны объем доступных оценщику рыночных данных об объектах-аналогах и правила их отбора для проведения расчетов. Использование в расчетах лишь части доступных оценщику объектов-аналогов должно быть обосновано в отчете об оценке;

г) для выполнения расчетов используются типичные для аналогичного объекта сложившиеся на рынке оцениваемого объекта удельные показатели стоимости (единицы сравнения), в частности цена или арендная плата за единицу площади или единицу объема;

д) в зависимости от имеющейся на рынке исходной информации в процессе оценки недвижимости могут использоваться качественные методы оценки (относительный сравнительный анализ, метод экспертных оценок и другие методы), количественные методы оценки (метод регрессионного анализа, метод количественных корректировок и другие методы), а также их сочетания.

При применении качественных методов оценка недвижимости выполняется путем изучения взаимосвязей, выявляемых на основе анализа цен сделок и (или) предложений с объектами-аналогами или соответствующей информации, полученной от экспертов, и использования этих взаимосвязей для проведения оценки в соответствии с технологией выбранного для оценки метода.

При применении метода корректировок каждый объект-аналог сравнивается с объектом оценки по ценообразующим факторам (элементам сравнения), выявляются различия объектов по этим факторам, и цена объекта-аналога или ее удельный показатель корректируется по выявленным различиям с целью дальнейшего определения стоимости объекта оценки. При этом корректировка по каждому элементу сравнения основывается на принципе вклада этого элемента в стоимость объекта.

При применении методов регрессионного анализа оценщик, используя данные сегмента рынка оцениваемого объекта, конструирует модель ценообразования, соответствующую рынку этого объекта, по которой определяет расчетное значение искомой стоимости;

е) для сравнения объекта оценки с другими объектами недвижимости, с которыми были совершены сделки или которые представлены на рынке для их совершения, обычно используются следующие элементы сравнения:

- передаваемые имущественные права, ограничения (обременения) этих прав;

- условия финансирования состоявшейся или предполагаемой сделки (вид оплаты, условия кредитования, иные условия);
 - условия продажи (нетипичные для рынка условия, сделка между аффилированными лицами, иные условия);
 - условия рынка (изменения цен за период между датами сделки и оценки, скидки к ценам предложений, иные условия);
 - вид использования и (или) зонирование;
 - местоположение объекта;
 - физические характеристики объекта, в том числе свойства земельного участка, состояние объектов капитального строительства, соотношение площади земельного участка и площади его застройки, иные характеристики;
 - экономические характеристики (уровень операционных расходов, условия аренды, состав арендаторов, иные характеристики);
 - наличие движимого имущества, не связанного с недвижимостью;
 - другие характеристики (элементы), влияющие на стоимость;
- ж) помимо стоимости, сравнительный подход может использоваться для определения других расчетных показателей, например арендных ставок, износа и устареваний, ставок капитализации и дисконтирования.

Выбор методов оценки

Табл. Методы оценки

Сравнительный подход	Доходный подход	Затратный подход
<ul style="list-style-type: none"> • Метод прямого сравнительного анализа продаж; • метод валового рентного мультипликатора; • метод капитализации. 	<ul style="list-style-type: none"> • метод дисконтирования денежного потока; • метод капитализации дохода. 	<ul style="list-style-type: none"> • Метод сравнительной единицы; • Метод разбивки по компонентам; • Метод количественного обследования.

Далее приведено содержание перечисленных методов применительно к оценке справедливой стоимости недвижимости.

1. Метод прямого сравнительного анализа продаж

Этот метод оценки заключается в анализе фактических сделок купли-продажи сопоставимых объектов (объектов-аналогов).

В рамках метода сравнения продаж, оценщик производит анализ сделок с аналогичными объектами, учитывая сходства и различия между ними и оцениваемым объектом. При этом к объектам-аналогам применяются различные поправки и корректировки.

Метод дает достаточно большую точность на развитом рынке (при наличии большого количества сделок с аналогичными объектами).

Оценка в рамках этого метода производится следующим образом:

- выявляются недавние сделки по продаже сопоставимых объектов;
- информация о сделках проверяется и подтверждается (продавцами, покупателями или другими участниками сделки);
- вносятся корректировки (поправки) к ценам аналогов с учетом различий между ними и оцениваемым объектом;
- производится согласование данных, полученных по каждому из аналогов (итоговая стоимость определяется как средневзвешенная скорректированных цен объектов-аналогов).

2. Метод валового рентного мультипликатора

Данный метод используется в основном для оценки объектов недвижимости, приносящих доход от аренды. Он является наиболее простым и удобным способом оценки приносящей

доход недвижимости в нашей стране (при условии, что рынок подобных объектов “живой” и на нем регулярно происходят сделки).

Расчет в рамках данного метода производится в следующей последовательности:

- определяется арендная ставка для оцениваемого объекта (годовая);
- рассчитывается валовый рентный мультипликатор, оптимальный для данного рынка (отношение продажной цены к потенциальному валовому доходу);
- годовая арендная ставка оцениваемого объекта умножается на валовый рентный мультипликатор. В итоге получаем искомую стоимость оцениваемого объекта.

3. Метод капитализации

Этот метод, как и предыдущий, используется для определения стоимости недвижимости, приносящей доход.

Применение этого способа отображает общую цену объекта, в которую входят специфические компоненты, в частности, стоимость здания, земельного участка и так далее.

Общая формула цены объекта (С) показывает взаимосвязь чистых операционных доходов (ЧОД) и коэффициента капитализации (Ккап):

$$C = \text{ЧОД} / \text{Ккап}$$

где: ЧОД может использоваться как годовой, так и среднегодовой.

Последовательность расчетов в рамках метода капитализации:

- вычисление ожидаемой прибыли, которую может принести объект недвижимости;
- определение значения коэффициента капитализации на основе ставки прибыли и нормы возврата денег;
- определение цены объекта учитывая чистый операционный доход и коэффициент капитализации.

4. Метод сравнительной единицы

Этот метод предполагает поиск аналогичного объекта (объектов), выяснение компонентов его стоимости. Затем к найденному объекту применяются корректировки с целью приведения его в полное соответствие с оцениваемым объектам по всем характеристикам.

5. Метод разбивки по компонентам

Данный метод предполагает разбивку объекта по компонентам (например: фундамент, стены, перекрытия, крыша, отделка ... и т.д.). Стоимость каждого компонента определяется по отдельности, затем все компоненты складываются и получается итоговая стоимость.

Существует несколько вариантов этого метода: метод субподряда; разбивки по профилю работ; метод выделения затрат.

6. Метод количественного обследования

Данный метод представляет собой составление полной детальной сметы на создание объекта. Причем при составлении сметы учитываются также накладные и прочие расходы.

7. Метод дисконтирования денежного потока

Данный метод предполагает прогнозирование величины чистого операционного дохода от объекта недвижимости за определенный период и вероятной цены продажи объекта в конце этого периода.

Оценка в рамках этого метода производится в следующей последовательности:

- определить прогнозный период получения доходов;
- сделать прогноз денежного потока по каждому году прогнозного периода;
- произвести дисконтирование денежных потоков;
- выбрать ставки дисконтирования как средней нормы прибыли, которую инвесторы ожидают получить на капиталовложения в схожие объекты в условиях данного рынка недвижимости;

- рассчитать выручку от продажи объекта недвижимости в конце периода владения и привести её к текущей стоимости через ставку дисконтирования;
- сложить текущие стоимости потоков доходов и выручки от продажи (реверсии).

8. Метод капитализации дохода

Данный метод целесообразно использовать для объектов, генерирующих стабильный доход на протяжении длительного периода времени.

Метод предполагает расчет текущей стоимости будущих доходов от объекта. При этом доход от использования объекта недвижимости и выручка от перепродажи капитализируется в текущую стоимость.

Стоимость в рамках этого метода рассчитывается по формуле:

$$C = D / k$$

где: D – чистый доход; k – коэффициент капитализации.

Таким образом, для того чтобы определить стоимость объекта по данному методу, нужно:

- определить чистый доход от использования объекта;
- определить чистый доход от продажи объекта;
- рассчитать коэффициент капитализации применительно к данному доходу.

Вывод о применимости подходов и методов в оценке недвижимого имущества

По результатам проведенного анализа наиболее эффективного использования объекта исследования и с учетом информации, которой владел Эксперт, было принято решение об использовании сравнительного подхода методом сравнения продаж для определения справедливой стоимости объекта исследования, так как на рынке земельных участков имеется достаточное для корректной оценки количество предложений.

Доходный подход для определения стоимости объекта не использовался ввиду того, что для получения прибыли из использования земельных участков требуются значительные инвестиции для их освоения.

Применение затратного подхода для определения справедливой стоимости загородной недвижимости, по мнению Эксперта, является некорректным, поскольку на рынке достаточно данных по аналогичным объектам, для расчета справедливой стоимости.

Вывод: проанализировав объем и качество доступной информации, необходимой для проведения оценки, учитывая цель оценки, оценщик пришел к выводу об использовании в последующих расчетах сравнительного подхода.

12 ОЦЕНКА В РАМКАХ СРАВНИТЕЛЬНОГО ПОДХОДА МЕТОДОМ СРАВНЕНИЯ ПРОДАЖ

Сравнительный подход – это метод оценки стоимости объекта исходя из данных о недавних сделках. Поскольку информация о ценах совершенных сделок купли-продажи аналогичных объектов является конфиденциальной и, как правило, не разглашается третьим лицам, то для расчета справедливой стоимости была использована информация о ценах предложений к продаже аналогичных объектов.

Основные этапы оценки данным методом:

- ✓ Исследование рынка с целью сбора информации о совершенных сделках, котировках, предложениях по продаже объектов недвижимости, аналогичных объекту оценки.
- ✓ Подбор подходящих единиц измерения и проведения сравнительного анализа для каждой выбранной единицы измерения. Наиболее широко используемой при оценке нежилых зданий является такая единица, как стоимость одного квадратного метра общей площади.
- ✓ Сравнение оцениваемого объекта и отобранных аналогичных объектов по отдельным элементам, корректировка цен объектов-аналогов.
- ✓ Установление стоимости оцениваемого объекта путем анализа сравнительных характеристик и сведения их к одному стоимостному показателю или группе показателей.

К элементам сравнения относятся факторы стоимости объекта сравнения (факторы, изменение которых влияет на справедливой стоимость объекта) и сложившиеся на рынке характеристики сделок с недвижимостью.

Наиболее важными факторами стоимости, как правило, являются:

- местоположение и окружение;
- целевое назначение, разрешенное использование, права иных лиц;
- физические характеристики;
- транспортная доступность;
- инфраструктура (наличие инженерных сетей и условия подключения к ним, объекты социальной инфраструктуры и т.п.).

Метод сравнения продаж

При применении метода прямого сравнительного анализа продаж стоимость объекта оценки определяется путем сравнения с ценами продажи или предложений аналогичных объектов. Основой применения данного метода является тот факт, что стоимость объекта оценки непосредственно связана с ценой продажи или ценой предложения аналогичных объектов. Каждая сопоставимая продажа сравнивается с оцениваемой недвижимостью. В цену сопоставимого объекта вносятся поправки, отражающие существенные различия между ними.

Основная формула метода сравнения продаж:

$$C = \frac{\sum (A_i \times K_{ij} + K'_{ij}) \times V_i}{\sum V_j} \times S$$

где:

- C – справедливой стоимости объекта оценки;
- A_j – цена объекта-аналога;
- K_{ij} – величина относительной корректировки (процентной);
- K'_{ij} – величина абсолютной корректировки (стоимостной);
- i – номер элемента сравнения;
- j – номер объекта-аналога;
- V_j – весовой коэффициент при согласовании скорректированных стоимостей объектов-аналогов;
- S – количество единиц сравнения объекта оценки.

Расчет справедливой стоимости объекта недвижимости методом сравнения продаж предполагает следующую последовательность действий.

1. Подробное исследование рынка с целью отбора и получения достоверной информации о сопоставимых объектах.

Сопоставимым (сходным) объектом объекта оценки признается сходный по основным экономическим, техническим и другим характеристикам объекту оценки другой объект, цена которого известна из сделки или предложения на продажу объекта. Таким образом, при отсутствии или недоступности информации о ценах сделок с аналогичными объектами оценщиком используется информация о ценах предложения (спроса).

2. Сбор и проверка информации по каждому отобранному объекту о цене продажи и запрашиваемой цене, условий оплаты сделки, физических характеристиках, местоположении, условиях сделки и т.д.

Выборка объектов аналогов удовлетворяет условиям однородности и нормального распределения. Для проверки этих условий вычисляются: коэффициент вариации (допустимое значение $\geq 30\%$), коэффициент асимметрии, коэффициент эксцесса, стандартная ошибка асимметрии и стандартная ошибка эксцесса. Значение отношения коэффициента асимметрии к величине стандартной ошибки асимметрии должно быть не более трех. Значение отношения коэффициента эксцесса к величине стандартной ошибки эксцесса должно быть не более трех. Выборка объектов – аналогов проверяется на наличие выбросов.

3. Анализ и сравнение каждого объекта с оцениваемым по имеющимся расхождениям.

Оценщик осуществляет и обосновывает выбор единицы сравнения объекта оценки и сходных объектов.

В обязательном порядке анализируются следующие элементы сравнения:

- Состав передаваемых прав на объект (как на улучшения, так и на земельный участок);
- Условия финансирования (оплата в рассрочку, ипотечный кредит, ссуда, государственное финансирование и т.п.)
- Условия продажи. Сделки (купля-продажа, сдача в аренду, имущественный найм, мена, дарение, ипотека, расторжение договора, доленое строительство и т.п.);
- Время продажи (дата предложения);
- Месторасположение;
- Физические отличия.

Кроме того, в соответствии с назначением оцениваемого объекта, аналоги сравниваются по основным ценообразующим факторам, выявленным оценщиками в ходе исследования соответствующего сегмента рынка.

4. Корректировка цены продажи или запрашиваемой цены по каждому сопоставимому объекту в соответствии с имеющимися различиями между ним и оцениваемым объектом.

Базой для внесения поправок является цена продажи сопоставимого объекта недвижимости. Если элемент сопоставимой продажи превосходит по качеству тот же элемент в оцениваемом объекте, то делается минусовая поправка, если же уступает - то вносится плюсовая поправка.

Сначала оценщиками последовательно вносятся поправки по первым четырем элементам сравнения (состав передаваемых прав, условия финансирования, условия продажи, время продажи). Далее вносятся корректировки по другим ценообразующим факторам.

В оценке используются процентные и абсолютные поправки (корректировки).

Приведенная стоимость аналога с учетом процентной поправки производится по формуле:

$$V = (V_{ед} \times K_{ед}) \times П_{пр} = (V_{ед} \times П_{пр}) \times K_{ед}$$

где:

V - стоимость оцениваемого объекта;

$V_{ед}$ - цена единицы сравнения;

$K_{ед}$ - количество единиц сравнения;

$(V_{ед} \times K_{ед})$ - цена аналога до учета поправки;

Ппр - величина процентной поправки.

Абсолютные денежные поправки (корректировки) изменяют на определенную сумму цену всего объекта, а относительные - лишь одной единицы сравнения.

Стоимость оцениваемого объекта с учетом относительной денежной поправки производится по формуле:

$$V = (V_{ед} \times K_{ед}) + (Под \times K_{ед}) = (V_{ед} + Под) \times K_{ед}$$

где:

Под - величина относительной денежной поправки, остальные обозначения идентичны обозначениям предыдущей формулы.

Относительную денежную поправку удобнее относить к цене единицы сравнения, поэтому общая величина для всего объекта зависит от количества единиц сравнения. Стоимость оцениваемого объекта с учетом абсолютной денежной поправки выглядит следующим образом:

$$V = (V_{ед} \times K_{ед}) + Пад$$

где:

Пад - величина абсолютной денежной поправки, остальные обозначения соответствуют обозначениям в предыдущей формуле.

Методы расчета поправок (корректировок):

- Метод, связанный с анализом парных продаж. Парной продажей называется продажа двух объектов идентичных почти во всем за исключением одной, как правило, характеристики, если между двумя сопоставимыми объектами имеется единственное различие, то разница в продажных ценах может быть приписана этому различию.

- Метод прямого анализа характеристик. Суть метода заключается в анализе характеристик объекта оценки и объекта-аналога. Методом прямого анализа характеристик обычно рассчитывается: поправка на время продажи/предложения объекта или поправка на износ.

- Экспертный метод расчета. Экспертные методы расчета и внесения поправок основаны на данных о преимуществах или недостатках объекта-аналога по сравнению с объектом оценки. Экспертные поправки вносятся в цену объекта-аналога последовательно.

- Регрессионный анализ. В развитых секторах рынка недвижимости используются различные виды уравнений регрессии.

- Статистические методы. Например, метод анализа иерархий. В методе используется дерево критериев, в котором общие критерии разделяются на критерии частного характера. Для каждой группы критериев определяются коэффициенты важности. Альтернативы также сравниваются между собой по отдельным критериям с целью определения каждой из них. Средством определения коэффициентов важности критериев либо критериальной ценности альтернатив является попарное сравнение. Результат сравнения оценивается по бальной шкале. На основе таких сравнений вычисляются коэффициенты важности критериев, оценки альтернатив и находится их общая оценка как взвешенная сумма оценок критериев. После иерархического воспроизведения проблемы устанавливаются приоритеты критериев, и оценивается каждая из альтернатив по критериям.

После корректировки цен объектов-аналогов, для целей определения окончательной стоимости объекта оценки, необходимо произвести процесс взвешивания скорректированных цен по каждому объекту-аналогу.

Выбор единицы сравнения

При расчете методами сравнительного подхода может быть большое количество элементов сравнения. Необходимо выбрать единицу сравнения, в качестве единицы сравнения принят удельный показатель – стоимость в рублях 1 кв. м общей площади. Можно выделить три основных критерия выбора единицы сравнения:

- Данная единица сравнения используется покупателями и продавцами, а также другими специалистами на конкретном сегменте рынка.

Тексты объявлений предложений о продаже объектов жилой недвижимости содержат показатель – цена предложения в рублях 1 кв. м общей площади, аналитические статьи, посвященные обзору рынков жилой недвижимости, также содержат такой показатель как стоимость 1 кв. м общей площади объектов.

- Данная единица сравнения является общей для объекта оценки и объектов-аналогов («общий знаменатель»).

Имеется информация для расчета, содержащая показатели общей площади, то есть известна общая площадь и для объекта оценки, и для объектов-аналогов, поэтому выбирается единица сравнения «цена за единицу общей площади».

- Данная единица сравнения является удельной характеристикой (удельной ценой), что существенно ослабляет зависимость этой характеристики от общего количества ценообразующего фактора.

Согласно ФСО – 1, п. 22а: Оценщик должен обосновать отказ от использования других единиц сравнения, принятых при проведении оценки и связанных с факторами спроса и предложения.

Исходя из предложенных основных критериев выбора единицы сравнения, можно сформулировать причины отказа от использования какой-либо единицы сравнения, а именно этаж, полезная площадь и т.д.:

1. Данные единицы сравнения редко используется (практически не используется) покупателями и продавцами, а также другими специалистами на конкретном сегменте рынка.

2. Данные единицы сравнения не являются общими для объекта оценки и объектов-аналогов ввиду отсутствия детальной информации по объектам-аналогам.

3. Данные единицы сравнения не являются удельной характеристикой (удельной ценой), что неоправданно повышает зависимость этой характеристики от общего количества ценообразующих факторов.

4. Имеется взаимозависимость единиц сравнения

Расчет справедливой стоимости земельных участков методом сравнения продаж

Объем доступных оценщику рыночных данных об объектах-аналогах и правила их отбора для проведения расчетов

Отбор объектов-аналогов производился по данным открытых интернет-источников: www.avito.ru, www.cian.ru и др. Все обнаруженные предложения, аналогичны оцениваемому объекту, представлены в разделе 9.4. настоящего Отчета.

Обоснование сопоставимости оцениваемого объекта и объектов-аналогов

При выборе аналогов учитывалась сопоставимость объектов. Сопоставимыми считаются объекты с одинаковыми физическими и экономическими характеристиками.

Обоснование выбора объектов-аналогов: выбор объектов-аналогов основан на результатах сопоставления их основных функциональных и параметрических характеристик объекта исследования. Объекты-аналоги принадлежат к тому же сегменту рынка, что и объект исследования, их характеристики наиболее близки к характеристикам объекта исследования.

С целью выявления аналогов исследуемого объекта недвижимости был осуществлен сбор информации о предложениях по продаже жилой недвижимости, аналогичной и/или близко к оцениваемой. При подборе аналогов в первую очередь учитывалось сходство местоположения, общей площади, типа и назначения. Оценщиком было отобрано несколько предложений, данные о которых представлены ниже в Таблице. Для расчета справедливой стоимости объекта оценки были использованы аналоги, расположенные с сопоставимым местоположением.

Далее, среди выявленных сопоставимых объектов, определялись объекты, которые, по мнению оценщика, являются наиболее близкими по своим характеристикам к исследуемому объекту и именно эти объекты использовались в качестве объектов-аналогов. Для определенных таким образом объектов-аналогов, посредством прямого обзвона, был осуществлен сбор актуальной и значимой информации, которая оказывает существенное

влияние на цену продажи: площадь, местоположение, передаваемые права, назначение и вид разрешенного использования и т.п.

Описание и корректировки выбранных аналогов, с целью достижения большей сопоставимости с исследуемым объектом и выведение итоговой величины справедливой стоимости, представлены в таблице ниже (принт-скрин предложений о продаже аналогов представлены в приложении к настоящему Отчету).

Таблица. Описание объектов-аналогов для расчета справедливой стоимости зу (без улучшений)

Наименование	Объект оценки	Аналог 1	Аналог 2	Аналог 3
Тип объекта	Земельный участок	Земельный участок	Земельный участок	Земельный участок
Адрес (местоположение)	Тверская область, Удомельский район	Тверская обл., Спировский муниципальный округ, пгт. Спирово, Проезжая ул.	Тверская обл., Вышневолоцкий г.о.	Тверская обл., Вышневолоцкий г.о.
Категория земель	Земли сельскохозяйственного назначения	Земли сельскохозяйственного назначения	Земли сельскохозяйственного назначения	Земли сельскохозяйственного назначения
Вид разрешенного использования	Для сельскохозяйственного производства	Для сельскохозяйственного производства	Для сельскохозяйственного производства	Для сельскохозяйственного производства
Наличие коммуникаций	Отсутствуют	По границе	По границе	По границе
Общая площадь, кв. м	-	250 000	70 000	95 000
Вид права на земельный участок	собственность	собственность	собственность	собственность
Цена предложения, руб.	Определяется	4 800 000	1 500 000	3 200 000
Цена предложения, руб./кв м	-	19	21	34
Дата предложения:	21.02.2024	актуально на дату оценки	актуально на дату оценки	актуально на дату оценки
Ссылка на источник информации	Данные из материала дела	https://www.avito.ru/pestovo/zemelnye_uchastki/uchastok_25_ga_snt_dnp_1961079413	https://www.avito.ru/bezhetsk/zemelnye_uchastki/uchastok_7_ga_snt_dnp_1902303508	https://www.avito.ru/kalashnikovo/zemelnye_uchastki/uchastok_95_ga_snt_dnp_3437158152

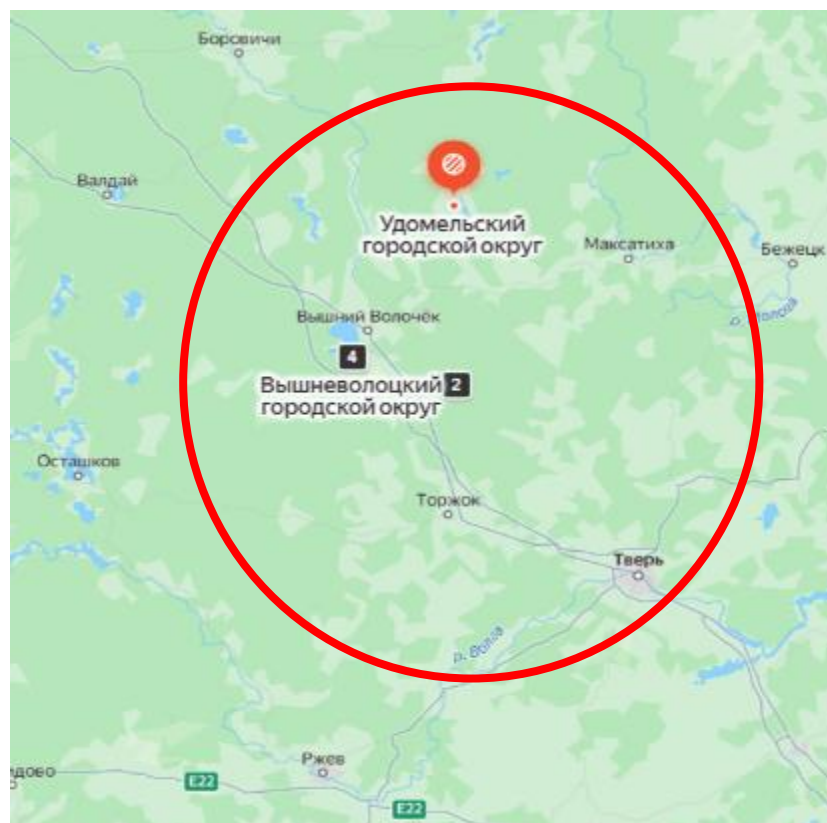


Рис. Месторасположение аналогов и объекта оценки на карте

Обоснование вносимых корректировок

Условия финансовых расчетов при приобретении недвижимости. Сделки купли-продажи объектов недвижимости в аспекте финансовых расчетов при их приобретении могут иметь разнообразные варианты, из которых можно выбрать три типичных:

- 1) расчет покупателя с продавцом за счет собственных средств и на дату продажи;
- 2) получение покупателем кредита у финансовой структуры;
- 3) финансирование сделки купли-продажи объекта недвижимости самим продавцом, т. е. предоставление покупателю ипотечного кредита.

По сделкам купли-продажи, согласно первому варианту, не требуется проводить корректировки по этому элементу сравнения, так как эти сделки реализованы из текущей стоимости денег на дату продажи. Второй вариант требует проведения корректировки цены продажи на величину платы за кредит. Для корректировки по третьему варианту применяют дисконтирование денежных потоков ипотечного кредита при рыночной норме процента. В рамках настоящей работы корректировка по данному фактору не вводится.

Условия продажи. Данный элемент сравнения позволяет исключить объекты недвижимости из ряда сравнимых либо провести по ним корректировки цен продаж при выявлении отклонений от чисто рыночных условий продажи, предопределяемых нетипичной мотивацией приобретения недвижимости. Такого рода отклонения могут быть связаны с особыми отношениями между продавцом и покупателем (родственные, деловые, финансовые и т. д.), недостаточностью времени экспозиции объекта недвижимости на рынке, отсутствием широкой гласности и доступности всех потенциальных покупателей. Условия продажи всех объектов – чисто рыночные, корректировка не вводится.

Передаваемые права. Фактор учитывает юридический статус оцениваемого объекта недвижимости (набор прав на недвижимость: владение, пользование и распоряжение) – разный объем прав имеет разную стоимость. При прочих равных условиях справедливой стоимостью объекта недвижимости, на которую оформлено право собственности, выше стоимости объектов недвижимости, отчуждаемых на праве аренды, праве требования и др. Корректировка не вводится.

Дата предложения. Корректировке подлежат различия в рыночных ценах на объекты недвижимости, имеющие назначение, аналогичное объекту оценки, но переданные ранее от продавца к покупателю в момент, «отстоящий» от момента оценки более чем на три месяца. Рост стоимости 1 кв.м. зависит от таких факторов как инфляция в регионе, спрос на данный тип недвижимости, количество предложений на рынке и т. п. Корректировка не требуется, т.к. все объекты аналоги актуальны на дату исследования.

Корректировка на торг. С учетом сложившейся практики в оценке объектов недвижимости и тенденции развития рынков недвижимости в РФ применение цен предложения является неизбежным. Для использования таких цен требуется включать в расчеты дополнительную корректировку: «скидку на торг».

Скидка на торг определяется на основании исследований рынка, приведенных в Справочнике оценщика недвижимости – 2023. Земельные участки сельскохозяйственного назначения. Под ред. Л.А. Лейфера. Нижний Новгород 2023.:

14.2. Значения скидок на торг на активном рынке

Значения скидки на торг, усредненные по регионам России, и границы доверительных интервалов

Таблица 73

Класс объектов	Активный рынок		
	Среднее	Доверительный интервал	
Цены предложений объектов			
1. Земельные участки под пашню	12,6%	11,4%	13,9%
2. Земельные участки под кормовые угодья	14,7%	13,6%	15,9%
3. Земельные участки под многолетние насаждения	13,8%	12,7%	14,8%
4. Земельные участки, классифицируемые как залежь	18,1%	16,1%	20,0%

Границы расширенного интервала значений скидки на торг

Таблица 74

Класс объектов	Активный рынок		
	Среднее	Расширенный интервал	
Цены предложений объектов			
1. Земельные участки под пашню	12,6%	7,2%	18,0%
2. Земельные участки под кормовые угодья	14,7%	8,9%	20,5%
3. Земельные участки под многолетние насаждения	13,8%	8,8%	18,7%
4. Земельные участки, классифицируемые как залежь	18,1%	10,3%	25,9%

Учитывая район и местоположение исследуемого объекта, скидка на торг для всех объектов-аналогов вводится в размере 12,6%. (земельные участки под пашню).

Категория земель. Все подобранные земельные участки имеют категорию: земли населенных пунктов, корректировка не требуется.

Вид разрешенного использования земельного участка. Практически любые вопросы использования земельного участка, будь то его застройка, реконструкция существующих на нем объектов недвижимости, приобретение участка в собственность и другие, прямо или косвенно переплетаются с вопросами установления и изменения вида разрешенного использования земельного участка. Вид разрешенного использования земельного участка – это установленная в публичном порядке совокупность разрешенных параметров использования земельного участка.

Все подобранные земельные участки имеют схожее разрешенное использование, корректировка не требуется.

Корректировка на конфигурацию. Все объекты имеют правильную(прямоугольную) форму. Корректировка не применялась

Площадь земельного участка. Обычно, при прочих равных условиях, большие по площади объекты продаются по более низкой в пересчете на единицу площади цене. В то же время учитывается оптимальная площадь для конкретного объекта. Корректировка рассчитана на основании исследований рынка, приведенных в Справочнике оценщика недвижимости – 2023. Земельные участки сельскохозяйственного назначения. Под ред. Л.А. Лейфера. Нижний Новгород 2023.:

Справочник оценщика недвижимости-2023. Земельные участки
сельскохозяйственного назначения.

Матрицы коэффициентов

Таблица 33

Земельные участки под пашни						
Площадь, га		аналог				
		<10	10-30	30-100	100-1000	≥1000
объект оценки	<10	1,00	1,13	1,24	1,39	1,51
	10-30	0,89	1,00	1,10	1,24	1,34
	30-100	0,81	0,91	1,00	1,12	1,22
	100-1000	0,72	0,81	0,89	1,00	1,08
	≥1000	0,66	0,75	0,82	0,92	1,00

Таблица 34

Земельные участки под кормовые угодья				
Площадь, га		аналог		
		<10	10-30	≥30
объект оценки	<10	1,00	1,13	1,28
	10-30	0,89	1,00	1,13
	≥30	0,78	0,88	1,00

Таблица 35

Земельные участки под многолетние насаждения				
Площадь, га		аналог		
		<0,5	0,5-5	≥5
объект оценки	<0,5	1,00	1,15	1,19
	0,5-5	0,87	1,00	1,04
	≥5	0,84	0,97	1,00

Таблица 36

Земельные участки, классифицируемые как залежь					
Площадь, га		аналог			
		<10	10-30	30-100	≥100
объект оценки	<10	1,00	1,13	1,24	1,41
	10-30	0,89	1,00	1,10	1,25
	30-100	0,81	0,91	1,00	1,13
	≥100	0,71	0,80	0,88	1,00

Объект исследования и объекты аналоги различны по данному параметру, корректировка применяется (использовался коэффициент торможения, для населенных пунктов до 50 тыс. жителей, группа Б):

	Объект оценки	Аналог № 1	Аналог № 2	Аналог № 3
Площадь	До 10 Га	250 000	70 000	95 000
Корректировка	-	1,13	1,00	1,00
Площадь	От 10-30 Га	250 000	70 000	95 000
Корректировка	-	1,00	0,89	0,89
Площадь	От 30-100 Га	250 000	70 000	95 000
Корректировка	-	0,91	0,81	0,81
Площадь	От 100-1000 Га	250 000	70 000	95 000
Корректировка	-	0,81	0,72	0,72

Инженерные коммуникации. Инженерное оснащение – один из важнейших факторов, влияющий на размер стоимости объекта недвижимости, поскольку без наличия инженерных коммуникаций невозможно осуществление работы.

Исходя из целей оценки, по наличию коммуникаций незастроенные земельные участки можно подразделить на следующие виды:

- Участки, к которым возможно подведение коммуникаций.
- Участки, к которым нет возможности подвести коммуникации.

Большое влияние на стоимость оказывает степень развитости инфраструктуры. Так, участки на хорошо освоенных землях ценятся значительно дороже, нежели на неосвоенных.

Корректировка не рассчитывалась, объекты аналоги схожи с объектом оценки.

Расчет весов осуществляется следующим способом:

- рассчитывается величина обратная отношению абсолютных величин корректировок по i-ому аналогу к первоначальной цене i-ого аналога $1/BK_i$, где: BK_i – общая валовая коррекция i-ого аналога;
- находится сумма значений, определяемых в 1 пункте по всем аналогам;
- вес каждого аналога определяется как отношение величины показателя каждого аналога, рассчитанного в п.1 к величине показателя, рассчитанного по пункту 2.

Расчет весов (V_i) проведен по формуле:

$$V_i = (1/BK_i) / (1/\sum_{i=1}^3 BK_i)$$

Таким образом, чем меньше общая величина абсолютных корректировок, вносимых в цену объекта аналога, тем больше будет удельный вес данного аналога. Дополнительно рассчитывается показатель общей чистой коррекции по каждому аналогу путем суммирования всех корректировок, который соотносится с первоначальным значением стоимости для определения величины отклонений от первоначального значения.

Расчет справедливой стоимости земельного участка представлен в следующей таблице.

Наименование	Объект оценки	Аналог 1	Аналог 2	Аналог 3
Тип объекта	Земельный участок	Земельный участок	Земельный участок	Земельный участок
Адрес (местоположение)	Тверская область, Удомельский район	Тверская обл., Спировский муниципальный округ, пгт. Спирово, Проезжая ул.	Тверская обл., Вышневолоцкий г.о.	Тверская обл., Вышневолоцкий г.о.
Категория земли	Земли сельскохозяйственного назначения	Земли сельскохозяйственного назначения	Земли сельскохозяйственного назначения	Земли сельскохозяйственного назначения
Назначение/разрешенное использование	Для сельскохозяйственного производства	Для сельскохозяйственного производства	Для сельскохозяйственного производства	Для сельскохозяйственного производства
Наличие коммуникаций	Отсутствуют	По границе	По границе	По границе
Общая площадь, кв.м	-	250 000	70 000	95 000
Вид права на земельный участок	собственность	собственность	собственность	собственность
Цена предложения, руб.	-	4 800 000	1 500 000	3 200 000
Цена предложения, руб./кв.м.	-	19	21	34
Ссылка на источник информации	Данные из материала дела	https://www.avito.ru/pestovo/zemelnye_uchastki/uchastok_25_ga_snt_dnp_1961079	https://www.avito.ru/bezhetsk/zemelnye_uchastki/uchastok_7_ga_snt_dnp_19023035	https://www.avito.ru/kalashnikovo/zemelnye_uchastki/uchastok_95_ga_snt_dnp_343
Поправка на стоимость реальной сделки (торг)				
Поправка	-	-12,60%	-12,60%	-12,60%
Скорректированная цена, руб.	-	17	19	29
Поправка на дату предложения				
Поправка	-	0,00%	0,00%	0,00%
Скорректированная цена, руб.	-	17	19	29
Поправка на вид права				

Поправка		1,00	1,00	1,00
Скорректированная цена, руб.	-	17	19	29
Корректировки на местоположение				
Корректировка, %	-	0,00%	0,00%	0,00%
Скорректированная цена, руб.	-	17	19	29
Корректировки на площадь				
Корректировка, %	-	0,81	0,72	0,72
Скорректированная цена, руб.	-	14	13	21
Корректировки на наличие коммуникаций				
Корректировка, %	-	1,00	1,00	1,00
Скорректированная цена, руб.	-	14	13	21
Корректировка на конфигурацию				
Корректировка, %	-	1,00	1,00	1,00
Комментарий	ограничение нет	ограничение нет	ограничение нет	ограничение нет
Скорректированная цена, руб.	-	14	13	21
Корректировки на назначение/разрешенное использование				
Корректировка, %	-	0,00%	0,00%	0,00%
Скорректированная цена, руб.	-	14	13	21
Количество корректировок, п		2	2	2
1/п		0,50	0,50	0,50
Сумма 1/п		1,50	1,50	1,50
Весовой коэффициент		0,333	0,333	0,333
Средневзвешенное значение стоимости 1 кв м земельного участка, руб., площадь от 100-1000 Га		16		
Скорректированная цена, руб.	-	17	19	29
Корректировки на площадь				
Корректировка, %	-	1,13	1,00	1,00
Комментарий	-	Объекты-аналоги сопоставимы. Корректировка не вводилась.		
Скорректированная цена, руб.	-	19	19	29
Количество корректировок, п		2	1	1
1/п		0,50	1,00	1,00
Сумма 1/п		2,50	2,50	2,50
Весовой коэффициент		0,200	0,400	0,400
Средневзвешенное значение стоимости 1 кв м земельного участка, руб., площадь до 10 Га		23		
Корректировки на площадь				
Корректировка, %	-	1,00	0,89	0,89
Комментарий	-	Объекты-аналоги сопоставимы. Корректировка не вводилась.		
Скорректированная цена, руб.	-	17	17	26
Количество корректировок, п		1	2	2
1/п		1,00	0,50	0,50
Сумма 1/п		2,00	2,00	2,00
Весовой коэффициент		0,500	0,250	0,250
Средневзвешенное значение стоимости 1 кв м земельного участка, руб., площадь 10-30 га		19		
Корректировки на площадь				
Корректировка, %	-	0,91	0,81	0,81
Комментарий	-	Объекты-аналоги сопоставимы. Корректировка не вводилась.		
Скорректированная цена, руб.	-	15	15	24
Количество корректировок, п		2	2	2
1/п		0,50	0,50	0,50
Сумма 1/п		1,50	1,50	1,50
Весовой коэффициент		0,333	0,333	0,333
Средневзвешенное значение стоимости 1 кв м земельного участка, руб., площадь 30-100 га		18		

Для оценки полноты внесенных корректировок анализируется степень однородности полученных скорректированных цен объектов-аналогов. Для этого определяется коэффициент вариации (C_v) выборки скорректированных цен:

$$C_v = \frac{S}{X_{cp}} \cdot 100 (\%), \text{ где}$$

S – среднее квадратическое отклонение;

X_{cp} – средняя арифметическая.

Выборка (по канонам статистики) считается однородной, если $V < 30\%$.

Коэффициент вариации равен 16%

Таким образом, справедливая стоимость земельных участков на дату исследования равна: 72 545 304 (Семьдесят два миллиона пятьсот сорок пять тысяч триста четыре) рубля

В том числе:

№	Тип объекта	Местоположение	Площадь, Га	Имущественные права	Справедливая стоимость, руб.
1	Земельный участок	Земельный участок, 104 417 кв.м. п. Брусово кадастровый номер 69:35:0000019:260	10	Собственность	1 983 923,00
2	Земельный участок	Земельный участок, 115 032 кв.м. д. Братское кадастровый номер 69:35:0000019:252	11	Собственность	2 185 608,00
3	Земельный участок	Земельный участок, 138 873 кв.м. д. Красное кадастровый номер 69:35:0000019:261	13	Собственность	2 638 587,00
4	Земельный участок	Земельный участок, 151 215 кв.м. п. Брусово кадастровый номер 69:35:0000019:279	15	Собственность	2 873 085,00
5	Земельный участок	Земельный участок, 154 997 кв.м. д. Братское кадастровый номер 69:35:0000019:253	15	Собственность	2 944 943,00
6	Земельный участок	Земельный участок, 159 003 кв.м. п. Брусово кадастровый номер 69:35:0000019:275	15	Собственность	3 021 057,00
7	Земельный участок	Земельный участок, 160 625 кв.м. д. Ежиха кадастровый номер 69:35:0000019:242	16	Собственность	3 051 875,00
8	Земельный участок	Земельный участок, 255 666 кв.м. д. Братское кадастровый номер 69:35:0000019:257	25	Собственность	4 857 654,00
9	Земельный участок	Земельный участок, 333 349 кв.м. д. Красное кадастровый номер 69:35:0000019:293	33	Собственность	6 000 282,00
10	Земельный участок	Земельный участок, 367 202 кв.м. д. Ишутиха кадастровый номер 69:35:0000019:274	36	Собственность	6 609 636,00
11	Земельный участок	Земельный участок, 49 043 кв.м. д. Братское кадастровый номер 69:35:0000019:254	4	Собственность	1 127 989,00
12	Земельный участок	Земельный участок, 49 068 кв.м. д. Братское кадастровый номер 69:35:0000019:255	4	Собственность	1 128 564,00
13	Земельный участок	Земельный участок, 55 374 кв.м. д. Красное кадастровый номер 69:35:0000019:294	5	Собственность	1 273 602,00
14	Земельный участок	Земельный участок, 56 109 кв.м. д. Братское кадастровый номер 69:35:0000019:248	5	Собственность	1 290 507,00
15	Земельный участок	Земельный участок, 566 098 кв.м. д. Ишутиха кадастровый номер 69:35:0000019:289	56	Собственность	10 189 764,00
16	Земельный участок	Земельный участок, 566 962 кв.м. п. Брусово кадастровый номер 69:35:0000019:288	56	Собственность	10 205 316,00
17	Земельный участок	Земельный участок, 60 011 кв.м. д. Братское кадастровый номер 69:35:0000019:251	6	Собственность	1 380 253,00
18	Земельный участок	Земельный участок, 64 743 кв.м. д. Красное кадастровый номер 69:35:0000019:262	6	Собственность	1 489 089,00
19	Земельный участок	Земельный участок, 75 024 кв.м. д. Братское кадастровый номер 69:35:0000019:249	7	Собственность	1 725 552,00
20	Земельный участок	Земельный участок, 87 915 кв.м. д. Ежиха кадастровый номер 69:35:0000019:243	8	Собственность	2 022 045,00
21	Земельный участок	Земельный участок, 98 349 кв.м. д. Красное кадастровый номер 69:35:0000019:259	9	Собственность	2 262 027,00
22	Земельный участок	Земельный участок, 99 302 кв.м. д. Ишутиха кадастровый номер 69:35:0000019:297	9	Собственность	2 283 946,00
ИТОГО:					72 545 304,00

13 СОГЛАСОВАНИЕ РЕЗУЛЬТАТОВ ОЦЕНКИ ОБЪЕКТА

Различные методы могут быть использованы в процессе оценки, но решение вопроса об относительной значимости показателей стоимости, полученных на базе различных методов, должно определяться обоснованным суждением оценщика, которое оформляется путем взвешивания стоимостей, определенных использованием двух и более методов. На заключительном этапе, при согласовании результатов стоимости объекта оценки, полученных на базе трех подходов к оценке, необходимо осуществить:

- проверку полученных данных о величине стоимости;
- анализ допущений и ограничивающих условий, обусловленных полнотой и достоверностью использованной информации;
- выведение итоговой величины стоимости.

Решение вопроса, каким стоимостным оценкам придать больший вес и как каждый метод взвешивать по отношению к другим, является ключевым на заключительном этапе процесса оценки.

При субъективном взвешивании цель такая же, как и при методе математического взвешивания, цель – выйти на единую оценочную стоимость, но при этом подходе не используется процентное взвешивание. Оценочное заключение базируется на анализе преимуществ и недостатков каждого метода, а также на анализе количества и качества данных в обосновании каждого метода. Во главе угла стоят профессиональный опыт и суждения оценщика. Для определения удельного веса результатов, полученных в рамках каждого подхода к оценке недвижимости, необходимо учитывать следующие факторы:

- Степень соответствия каждого из примененных подходов:
 - задаче оценки;
 - цели оценки;
 - функциональному назначению объекта оценки;
 - оцениваемым правам.
- Какая степень достоверности и достаточности исходных данных, используемых в каждом из подходов.
- Какова предпочтительность каждого из подходов с точки зрения характеристик рынка и местоположения объектов оценки.
- Какова надежность расчетов и процедур анализа, проведенных в используемых подходах.
- Каков удельный вес экспертных оценок и суждений в каждом из приведенных подходов.

Согласование результатов, полученных при применении различных подходов к оценке, приведено в таблице ниже:

Табл. *Согласование результатов по подходам оценки*

№	Тип объекта	Местоположение	Сравнительный подход	Затратный подход	Доходный подход	Итого
1	Земельный участок	Земельный участок, 104 417 кв.м. п. Брусово кадастровый номер 69:35:0000019:260	1 983 923,00	нет	нет	1 983 923,00
2	Земельный участок	Земельный участок, 115 032 кв.м. д. Братское кадастровый номер 69:35:0000019:252	2 185 608,00	нет	нет	2 185 608,00
3	Земельный участок	Земельный участок, 138 873 кв.м. д. Красное кадастровый номер 69:35:0000019:261	2 638 587,00	нет	нет	2 638 587,00
4	Земельный участок	Земельный участок, 151 215 кв.м. п. Брусово кадастровый номер 69:35:0000019:279	2 873 085,00	нет	нет	2 873 085,00
5	Земельный участок	Земельный участок, 154 997 кв.м. д. Братское кадастровый номер 69:35:0000019:253	2 944 943,00	нет	нет	2 944 943,00

6	Земельный участок	Земельный участок, 159 003 кв.м. п. Брусово кадастровый номер 69:35:0000019:275	3 021 057,00	нет	нет	3 021 057,00
7	Земельный участок	Земельный участок, 160 625 кв.м. д. Ежиха кадастровый номер 69:35:0000019:242	3 051 875,00	нет	нет	3 051 875,00
8	Земельный участок	Земельный участок, 255 666 кв.м. д. Братское кадастровый номер 69:35:0000019:257	4 857 654,00	нет	нет	4 857 654,00
9	Земельный участок	Земельный участок, 333 349 кв.м. д. Красное кадастровый номер 69:35:0000019:293	6 000 282,00	нет	нет	6 000 282,00
10	Земельный участок	Земельный участок, 367 202 кв.м. д. Иштуиха кадастровый номер 69:35:0000019:274	6 609 636,00	нет	нет	6 609 636,00
11	Земельный участок	Земельный участок, 49 043 кв.м. д. Братское кадастровый номер 69:35:0000019:254	1 127 989,00	нет	нет	1 127 989,00
12	Земельный участок	Земельный участок, 49 068 кв.м. д. Братское кадастровый номер 69:35:0000019:255	1 128 564,00	нет	нет	1 128 564,00
13	Земельный участок	Земельный участок, 55 374 кв.м. д. Красное кадастровый номер 69:35:0000019:294	1 273 602,00	нет	нет	1 273 602,00
14	Земельный участок	Земельный участок, 56 109 кв.м. д. Братское кадастровый номер 69:35:0000019:248	1 290 507,00	нет	нет	1 290 507,00
15	Земельный участок	Земельный участок, 566 098 кв.м. д. Иштуиха кадастровый номер 69:35:0000019:289	10 189 764,00	нет	нет	10 189 764,00
16	Земельный участок	Земельный участок, 566 962 кв.м. п. Брусово кадастровый номер 69:35:0000019:288	10 205 316,00	нет	нет	10 205 316,00
17	Земельный участок	Земельный участок, 60 011 кв.м. д. Братское кадастровый номер 69:35:0000019:251	1 380 253,00	нет	нет	1 380 253,00
18	Земельный участок	Земельный участок, 64 743 кв.м. д. Красное кадастровый номер 69:35:0000019:262	1 489 089,00	нет	нет	1 489 089,00
19	Земельный участок	Земельный участок, 75 024 кв.м. д. Братское кадастровый номер 69:35:0000019:249	1 725 552,00	нет	нет	1 725 552,00
20	Земельный участок	Земельный участок, 87 915 кв.м. д. Ежиха кадастровый номер 69:35:0000019:243	2 022 045,00	нет	нет	2 022 045,00
21	Земельный участок	Земельный участок, 98 349 кв.м. д. Красное кадастровый номер 69:35:0000019:259	2 262 027,00	нет	нет	2 262 027,00
22	Земельный участок	Земельный участок, 99 302 кв.м. д. Иштуиха кадастровый номер 69:35:0000019:297	2 283 946,00	нет	нет	2 283 946,00
ИТОГО:			72 545 304			

В соответствии с п. 30 ФСО №7 после проведения процедуры согласования Оценщик, помимо указания в отчёте об оценке итогового результата оценки стоимости недвижимости, приводит своё суждение о возможных границах интервала, в котором, по его мнению, может находиться эта стоимость, если в задании на оценку не указано иное. Поскольку в задании на оценку отмечено, что результат оценки должен быть выражен одним числом на дату оценки (без приведения суждения о возможных границах интервала), то оценщик не приводит информацию о возможных границах интервала стоимости.

14 ИТОГОВОЕ ЗАКЛЮЧЕНИЕ О СТОИМОСТИ ОБЪЕКТА

Настоящая оценка была проведена в соответствии с Федеральным законом «Об оценочной деятельности в Российской Федерации» № 135-ФЗ от 29.07.1998 г.; общими стандартами оценки (ФСО №№ I-VI, утвержденные приказом Минэкономразвития России от 14 апреля 2022 г. N 200); специальными стандартами оценки, определяющими дополнительные требования к порядку проведения оценки (ФСО №7, утвержденный приказом Минэкономразвития России от 25.09.2014 г. №611 с дополнениями от 14 апреля 2022 г.). Международный стандарт финансовой отчетности (IFRS) 13 «Оценка справедливой стоимости», введенным в действие на территории Российской Федерации приказом Министерства финансов Российской Федерации от 28 декабря 2015 года N 217н (с изм. от 11.07.2016) «О введении Международных стандартов финансовой отчетности и Разъяснений Международных стандартов финансовой отчетности в действие на территории Российской Федерации и о признании утратившими силу некоторых приказов (отдельных положений приказов) Министерства финансов Российской Федерации, с учетом требований Указания Банка России от 25.08.2015 N 3758-У «Об определении стоимости чистых активов инвестиционных фондов, в том числе о порядке расчета среднегодовой стоимости чистых активов паевого инвестиционного фонда и чистых активов акционерного инвестиционного фонда, расчетной стоимости инвестиционных паев паевых инвестиционных фондов, стоимости имущества, переданного в оплату инвестиционных паев». Стандарты и правила оценочной деятельности СРО «СМАО», согласно Уставу данной СРО, являются обязательными для ее членов.

Отчёт содержит описание объекта оценки и его местоположения, собранную оценщиком фактическую информацию, этапы проведенного анализа, обоснование полученных результатов, а также допущения и ограничивающие условия. Кроме того, отчёт содержит выводы оценщика об итоговом значении величины стоимости объекта оценки, определяемой в соответствии с договором.

В результате проведенных расчетов Оценщик пришел к выводу, что справедливая стоимость права собственности объектов недвижимости, по состоянию на 21.02.2024г.,

округленно составляет:

72 545 304 (Семьдесят два миллиона пятьсот сорок пять тысяч триста четыре) рубля

** В соответствии с пп. 6 п. 2 ст. 146 НК РФ операции по реализации земельных участков не признаются объектом обложения НДС*

В том числе:

№	Тип объекта	Местоположение	Имущественные права	Справедливая стоимость, руб.
1	Земельный участок	Земельный участок, 104 417 кв.м. п. Брусово кадастровый номер 69:35:0000019:260	Собственность	1 983 923,00
2	Земельный участок	Земельный участок, 115 032 кв.м. д. Братское кадастровый номер 69:35:0000019:252	Собственность	2 185 608,00
3	Земельный участок	Земельный участок, 138 873 кв.м. д. Красное кадастровый номер 69:35:0000019:261	Собственность	2 638 587,00
4	Земельный участок	Земельный участок, 151 215 кв.м. п. Брусово кадастровый номер 69:35:0000019:279	Собственность	2 873 085,00
5	Земельный участок	Земельный участок, 154 997 кв.м. д. Братское кадастровый номер 69:35:0000019:253	Собственность	2 944 943,00
6	Земельный участок	Земельный участок, 159 003 кв.м. п. Брусово кадастровый номер 69:35:0000019:275	Собственность	3 021 057,00
7	Земельный участок	Земельный участок, 160 625 кв.м. д. Ежиха кадастровый номер 69:35:0000019:242	Собственность	3 051 875,00
8	Земельный участок	Земельный участок, 255 666 кв.м. д. Братское кадастровый номер 69:35:0000019:257	Собственность	4 857 654,00
9	Земельный участок	Земельный участок, 333 349 кв.м. д. Красное кадастровый номер 69:35:0000019:293	Собственность	6 000 282,00
10	Земельный участок	Земельный участок, 367 202 кв.м. д. Ишутиха кадастровый номер 69:35:0000019:274	Собственность	6 609 636,00

11	Земельный участок	Земельный участок, 49 043 кв.м. д. Братское кадастровый номер 69:35:0000019:254	Собственность	1 127 989,00
12	Земельный участок	Земельный участок, 49 068 кв.м. д. Братское кадастровый номер 69:35:0000019:255	Собственность	1 128 564,00
13	Земельный участок	Земельный участок, 55 374 кв.м. д. Красное кадастровый номер 69:35:0000019:294	Собственность	1 273 602,00
14	Земельный участок	Земельный участок, 56 109 кв.м. д. Братское кадастровый номер 69:35:0000019:248	Собственность	1 290 507,00
15	Земельный участок	Земельный участок, 566 098 кв.м. д. Иштуиха кадастровый номер 69:35:0000019:289	Собственность	10 189 764,00
16	Земельный участок	Земельный участок, 566 962 кв.м. п. Брусово кадастровый номер 69:35:0000019:288	Собственность	10 205 316,00
17	Земельный участок	Земельный участок, 60 011 кв.м. д. Братское кадастровый номер 69:35:0000019:251	Собственность	1 380 253,00
18	Земельный участок	Земельный участок, 64 743 кв.м. д. Красное кадастровый номер 69:35:0000019:262	Собственность	1 489 089,00
19	Земельный участок	Земельный участок, 75 024 кв.м. д. Братское кадастровый номер 69:35:0000019:249	Собственность	1 725 552,00
20	Земельный участок	Земельный участок, 87 915 кв.м. д. Ежиха кадастровый номер 69:35:0000019:243	Собственность	2 022 045,00
21	Земельный участок	Земельный участок, 98 349 кв.м. д. Красное кадастровый номер 69:35:0000019:259	Собственность	2 262 027,00
22	Земельный участок	Земельный участок, 99 302 кв.м. д. Иштуиха кадастровый номер 69:35:0000019:297	Собственность	2 283 946,00
ИТОГО:				72 545 304,00

* В соответствии с пп. 6 п. 2 ст. 146 НК РФ операции по реализации земельных участков не признаются объектом обложения НДС

Оценщик



Балаян Д.О.

СПИСОК ИСПОЛЬЗОВАННЫХ НОРМАТИВНО-СПРАВОЧНЫХ МАТЕРИАЛОВ

В ходе выполнения настоящей работы Оценщиком были использованы следующие материалы и источники информации:

1. Гражданский кодекс РФ;
2. Федеральный закон «Об оценочной деятельности в Российской Федерации» №135-ФЗ от 29.07.1998 г.;
3. Болдырев В. С., Галушка А. С., Федоров А. Е. Введение в теорию оценки недвижимости. – М.: Центр менеджмента, оценки и консалтинга, 1998. – 330 с.
4. Оценочная деятельность в России (сборник научных трудов). Вып 3. М.: Финансовая академия, 1999. 232 с.
5. Словарь терминов по профессиональной оценке. М.: Финансовая академия, 1999. 180 с.
6. Тарасевич Е. И. Оценка недвижимости: Энциклопедия оценки. – СПб.: Изд-во СПбГТУ, 1997.
7. Харрисон Генри С. Оценка недвижимости. Учебное пособие. Пер. с англ. – М.: РИО Мособлупрполиграфиздата, 1994. – 231 с.: ил., табл., граф.
8. Информация, полученная с сайтов Интернет.

ПРИЛОЖЕНИЯ

Документы Компании и Оценщика

РОСГОССТРАХ



ПОЛИС № 496/2023/СП134/765

СТРАХОВАНИЯ ОТВЕТСТВЕННОСТИ ЮРИДИЧЕСКОГО ЛИЦА,
ЗАКЛЮЧАЮЩЕГО ДОГОВОРЫ НА ПРОВЕДЕНИЕ ОЦЕНКИ

Настоящий Полис выдан в подтверждение того, что заключен Договор страхования ответственности юридического лица, заключающего договоры на проведение оценки № 496/2023/СП134/765 от 26 декабря 2023 г. (далее - Договор) в соответствии с Правилами страхования ответственности оценщиков и юридических лиц, заключающих договоры на проведение оценки (типовых (единых)) №134 ПАО СК «Росгосстрах» в редакции, действующей на дату заключения Договора, и на основании Заявления на страхование.

СТРАХОВАТЕЛЬ:	ООО «ЦПО АКТИВ» (ИНН 7718907714)
ЮРИДИЧЕСКИЙ АДРЕС:	107564, город Москва, вн. тер. г. муниципальный округ Богородское, ул. Краснобогатырская, д. 38, стр. 2, помещ. 1Н/4
ОБЩАЯ СТРАХОВАЯ СУММА:	20 000 000 (Двадцать миллионов) рублей
ЛИМИТ ВОЗМЕЩЕНИЯ НА ОДИН СТРАХОВОЙ СЛУЧАЙ:	20 000 000 (Двадцать миллионов) рублей
ФРАНШИЗА:	Не установлена
ПОРЯДОК УПЛАТЫ СТРАХОВОЙ ПРЕМИИ:	Единовременно, безналичным платежом
СРОК ДЕЙСТВИЯ ДОГОВОРА (СРОК СТРАХОВАНИЯ):	с «12» января 2024 г. по «11» февраля 2026 г.
ОБЪЕКТ СТРАХОВАНИЯ:	Объектом страхования являются имущественные интересы Страхователя, связанные с риском: - ответственности за нарушение договора на проведение оценки; - ответственности за причинение вреда имуществу третьих лиц в результате нарушения требований Федерального закона от 29 июля 1998 г. № 135-ФЗ «Об оценочной деятельности в Российской Федерации», федеральных стандартов оценки, иных нормативных правовых актов Российской Федерации в области оценочной деятельности, стандартов и правил оценочной деятельности.
СТРАХОВОЙ СЛУЧАЙ:	Страховым случаем является установленный вступившим в законную силу решением суда (арбитражного суда) или признанный Страховщиком факт причинения действиями (бездействия) Страхователя и (или) оценщика, заключившего со Страхователем трудовой договор: - ущерба в результате нарушения договора на проведения оценки; - вреда имуществу третьих лиц в результате нарушения требований федерального закона от 29.07.1998 г. № 135-ФЗ «Об оценочной деятельности в Российской Федерации», федеральных стандартов оценки, иных нормативных правовых актов Российской Федерации в области оценочной деятельности, стандартов и правил оценочной деятельности. Возмещение ущерба, причиненного в течение срока действия Договора страхования, производится в течение срока исковой давности, установленного законодательством Российской Федерации на дату заключения Договора страхования, но не более трех лет. Под фактом причинения ущерба (вреда) понимается наступление событий при условии, что: 1. Действие (бездействие), приведшее к причинению ущерба, было допущено в пределах срока действия договора страхования и в пределах территории страхования. Территорией страхования считается территория Российской Федерации. 2. Датой действия (бездействия), приведшего к причинению ущерба, считается дата составления отчета об оценке; 3. Ущерб Выгодоприобретателям в результате осуществления оценочной деятельности был причинен в пределах территории страхования, а также в пределах срока действия договора страхования. 4. Выгодоприобретателями предъявлено обоснованное требование о возмещении ущерба в соответствии с законодательством РФ; 5. На момент совершения действия (бездействия), приведшего к причинению ущерба, оценщик удовлетворял требованиям законодательства Российской Федерации, предъявляемым к оценщикам.
СТРАХОВАЯ ПРЕМИЯ:	Страховая премия уплачивается в соответствии с условиями Договора. Настоящим подтверждаем, что страховая премия оплачена, Договор страхования вступил в действие.

Страховщик
ПАО СК «Росгосстрах»
Руководитель Центра
и партнерских продаж

(подпись) М. П.
«26» декабря 2023г



Страхователь:
ООО «ЦПО АКТИВ»
Генеральный директор

(подпись) М. П.



Некоммерческое партнерство «Саморегулируемая межрегиональная ассоциация специалистов-оценщиков»



Некоммерческое партнерство
«Саморегулируемая межрегиональная
ассоциация специалистов-оценщиков»
№ 0001 от «28» июня 2007 г. в едином государственном
реестре саморегулируемых организаций оценщиков

СВИДЕТЕЛЬСТВО

27 декабря 2007 года
дата включения в реестр

1299
№ согласно реестру

Балаян Дмитрий Олегович

паспорт 4606 3318973, выдан Красногорским УВД
Московской области 28.12.2004, код подразделения 503-039,
зарегистрирован Московская область, г. Красногорск, ул. Светлая, д.9, кв.64

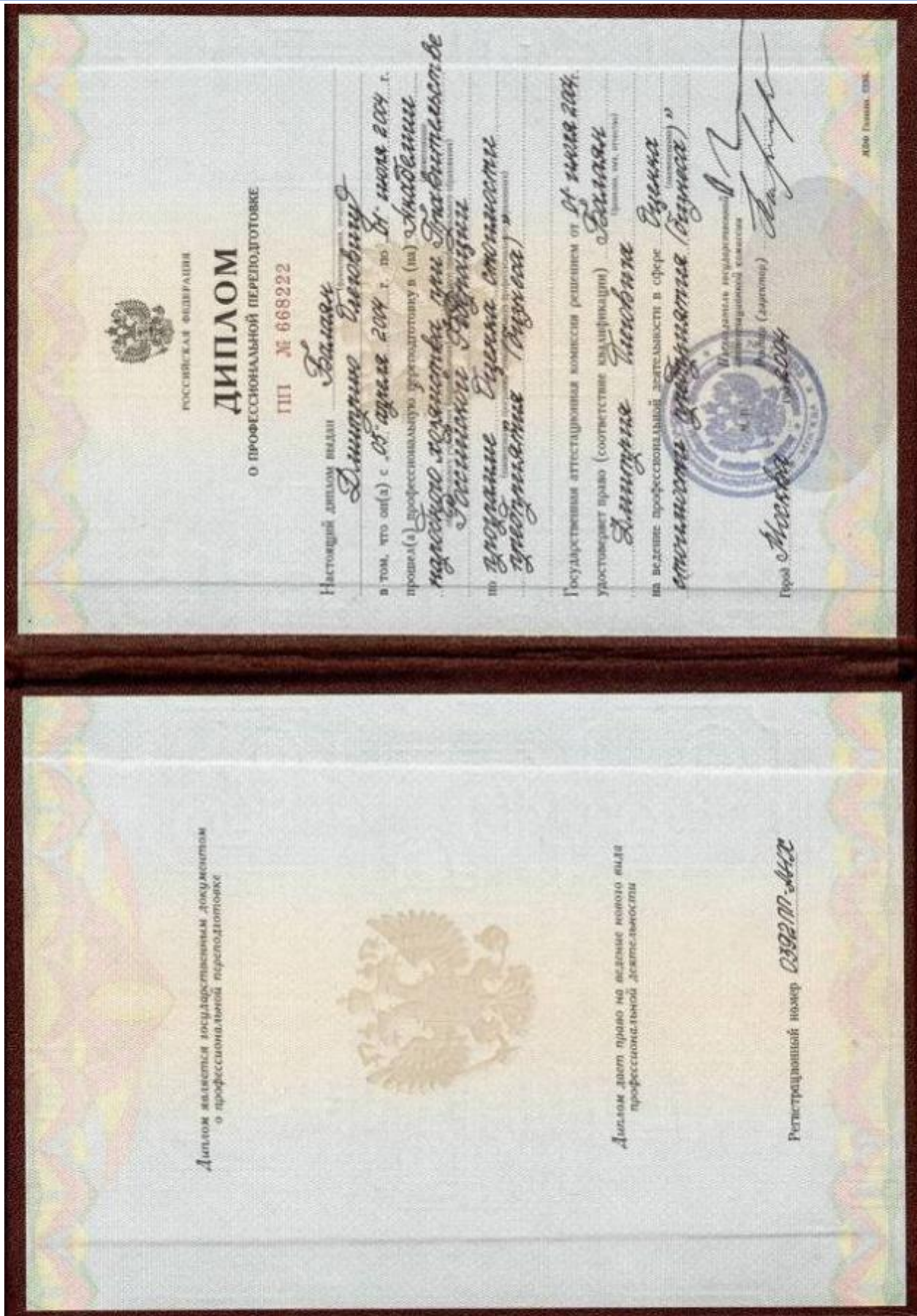
**является членом
Некоммерческого партнерства
«Саморегулируемая межрегиональная ассоциация специалистов-
оценщиков»**

Генеральный директор
НП «СМАОС»



Н.Н.Бабичева





РОСГОССТРАХ



ПОЛИС № 8/2023/СП134/765

страхования ответственности оценщика

Настоящий Полис выдан в подтверждение того, что заключен Договор страхования ответственности оценщика № 8/2023/СП134/765 от 24.03.2023г. (далее - Договор) в соответствии с Правилами страхования ответственности оценщиков и юридических лиц, заключающих договоры на проведение оценки (типовых (единых)) №134 ПАО СК «Росгосстрах» в редакции, действующей на дату заключения Договора, и на основании Заявления на страхование.

СТРАХОВАТЕЛЬ:	Балаян Дмитрий Олегович (ИНН 263508619946) Адрес регистрации: г. Москва, ул. Донская, д. 34, корп. 2, кв. 281
ОБЩАЯ СТРАХОВАЯ СУММА ПО ДОГОВОРУ, РУБ.:	15 000 000 (Пятнадцать миллионов) рублей
ЛИМИТ ВОЗМЕЩЕНИЯ НА ОДИН СТРАХОВОЙ СЛУЧАЙ, РУБ.:	15 000 000 (Пятнадцать миллионов) рублей
ФРАНШИЗА, РУБ.:	Не установлена
ПОРЯДОК УПЛАТЫ СТРАХОВОЙ ПРЕМИИ:	Единовременно, безналичным платежом
СРОК ДЕЙСТВИЯ ДОГОВОРА (СРОК СТРАХОВАНИЯ):	с «02» апреля 2023 г. по «01» апреля 2024 г.
ОБЪЕКТ СТРАХОВАНИЯ:	<p>Объектом страхования являются имущественные интересы Страхователя, связанные с риском ответственности Страхователя по обязательствам, возникающим вследствие причинения ущерба заказчику, заключившему договор на проведение оценки, и (или) третьим лицам в результате осуществления Страхователем оценочной деятельности.</p> <p>Страховым случаем является установленный вступившим в законную силу решением суда (арбитражного суда) или признанный Страховщиком факт причинения ущерба действительными (бездействием) Страхователя в результате нарушения требований федеральных стандартов оценки, стандартов и правил оценочной деятельности, установленных саморегулируемой организацией оценщиков, членом которой являлся Страхователь на момент причинения ущерба.</p> <p>Возмещение ущерба, причиненного в течение срока действия Договора страхования, производится в течение срока исковой давности, установленного законодательством Российской Федерации на дату заключения Договора страхования, но не более трех лет.</p> <p>Достоверность величины рыночной или иной стоимости объекта оценки, установленной в отчете об оценке, устанавливается вступившим в законную силу решением суда (арбитражного суда).</p> <p>Под фактом причинения ущерба (вреда) понимаются наступление событий при условии, что:</p> <ol style="list-style-type: none"> 1. Действие (бездействие), приведшее к причинению ущерба, было допущено в пределах срока действия договора страхования и в пределах территории страхования. Территорией страхования считается территория Российской Федерации; 2. Датой действия (бездействия), приведшего к причинению ущерба, считается дата определения стоимости объекта оценки (дата проведения оценки, дата оценки) - дата, по состоянию на которую определена стоимость объекта оценки; 3. Ущерб Выгодоприобретателям в результате осуществления оценочной деятельности был причинен в пределах территории страхования, а также в пределах срока действия договора страхования; 4. Выгодоприобретателями предъявлено обоснованное требование о возмещении ущерба в соответствии с законодательством РФ; 5. На момент совершения действия (бездействия), приведшего к причинению ущерба, оценка удовлетворяла требованиям законодательства Российской Федерации, предъявляемым к оценщикам.
СТРАХОВОЙ СЛУЧАЙ:	
СТРАХОВАЯ ПРЕМИЯ:	Страховая премия уплачивается в соответствии с условиями Договора. Настоящим подтверждаем, что страховая премия оплачена, Договор страхования вступил в действие.

Страховщик:
ПАО СК «Росгосстрах»
Директор по ключевым проектам развития
корпоративных продаж ЦПО/П/ДБМР

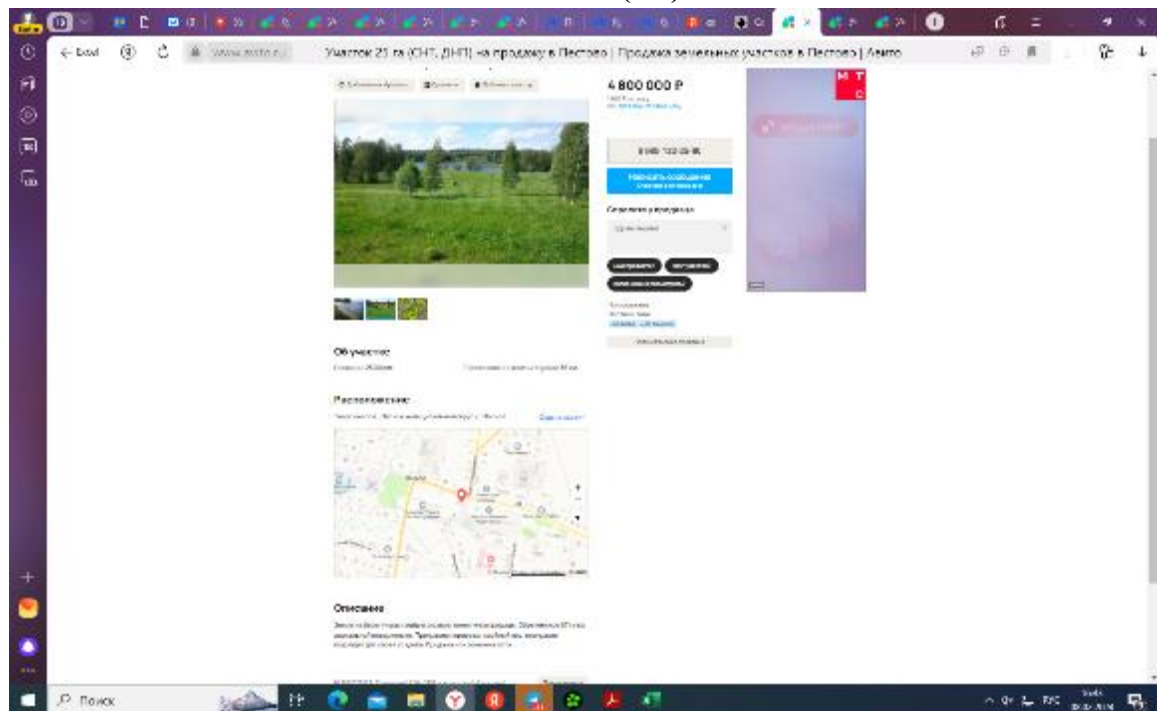

М.П. (Комарницкая М.И.)
«24» марта 2023г.

Страхователь:
Балаян Дмитрий Олегович


М.П. (Балаян Д.О.)
«24» марта 2023г.

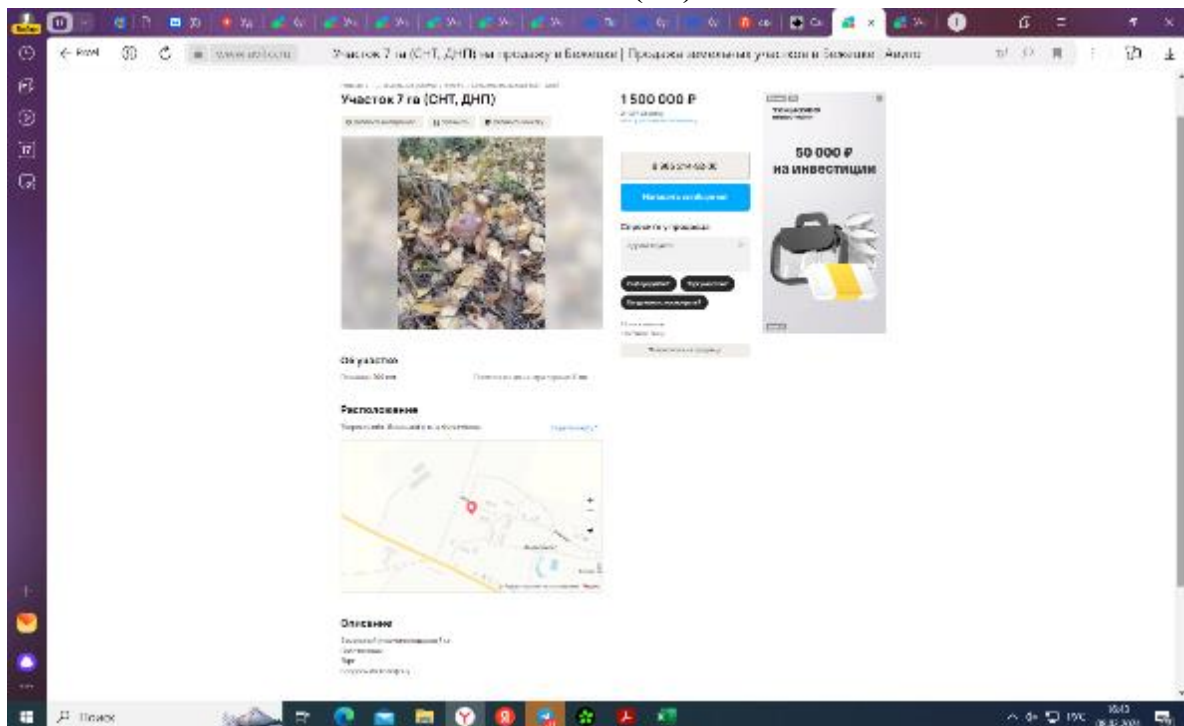
Объекты-аналоги

Аналог 1(ЗУ)



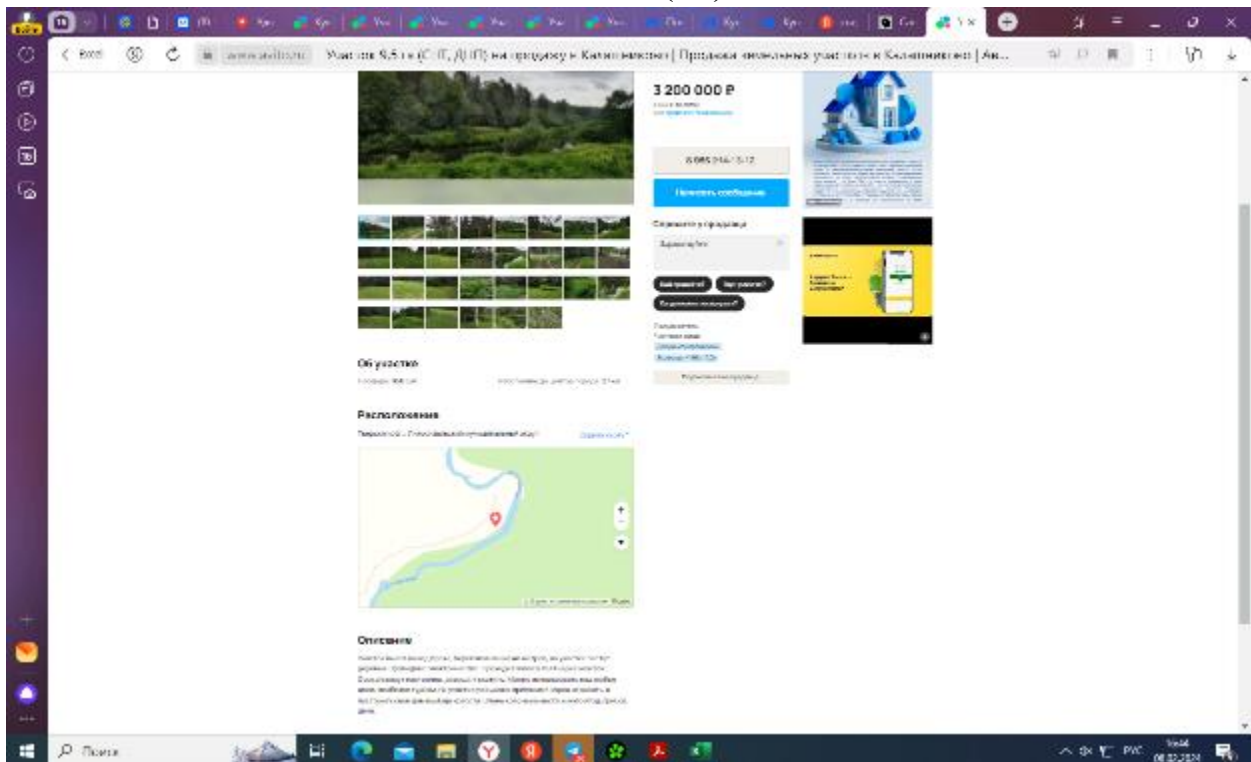
https://www.avito.ru/pestovo/zemelnye_uchastki/uchastok_25_ga_snt_dnp_1961079413

Аналог 2(ЗУ)



https://www.avito.ru/bezhetsk/zemelnye_uchastki/uchastok_7_ga_snt_dnp_1902303508

Аналог 3(ЗУ)



https://www.avito.ru/kalashnikovo/zemelnye_uchastki/uchastok_95_ga_snt_dnp_3437158152

Документы, предоставленные заказчиком

Управление Федеральной службы государственной регистрации, кадастра и картографии по Тверской области
подполное наименование органа регистрации недвижимости

Выписка из Единого государственного реестра недвижимости об основных характеристиках и зарегистрированных правах на объект недвижимости

Сведения об основных характеристиках объекта недвижимости

В Единый государственный реестр недвижимости внесены следующие сведения:

Раздел 1 Лист 1

Земельный участок вид объекта недвижимости	
Лист № 1 раздела 1	Всего листов раздела 1: 1
Всего разделов: 3	Всего листов выписки: 5
09.11.2023г:	
Кадастровый номер:	69:35:0000019:243
Номер кадастрового квартала:	69:35:0000019
Дата присвоения кадастрового номера:	22.07.2009
Ранее присвоенный государственный учетный номер:	данные отсутствуют
Местоположение:	Местоположение установлено относительно ориентира, расположенного за пределами участка. Ориентир д. Ежиха. Участок находится примерно в 200 м, по направлению на восток от ориентира. Почтовый адрес ориентира: Тверская область, р-н. Удомельский, с/п. Брусоевское, д. Ежиха.
Площадь, м ² :	87915 +/- 2594
Кадастровая стоимость, руб.:	166159.35
Кадастровые номера расположенных в пределах земельного участка объектов недвижимости:	данные отсутствуют
Категория земель:	Земли сельскохозяйственного назначения
Виды разрешенного использования:	Для ведения сельскохозяйственного производства
Статус записи об объекте недвижимости:	Сведения об объекте недвижимости имеют статус "актуальные"
Особые отметки:	данные отсутствуют
Получатель выписки:	Булатова Ирина Борисовна, действующий(ая) на основании документа "приказ" от имени заявителя Акционерное общество "Финансовый брокер "Август" Д.У. Закрытым паевым инвестиционным фондом рентным "Красногорье", 3445028704

полное наименование должности	 ДОКУМЕНТ ПОДПИСАН ЭЛЕКТРОННОЙ ПОДПИСЬЮ <small>Сертификат: 00B90487401C838B2B3576AC5C8425108 Выдан: ФЕДЕРАЛЬНАЯ СЛУЖБА ГОСУДАРСТВЕННОЙ РЕГИСТРАЦИИ, КАДАСТРА И КАРТОГРАФИИ Действителен с 27.06.2023 по 19.09.2024</small>	инициалы, фамилия
-------------------------------	---	-------------------

Раздел 2 Лист 2

Выписка из Единого государственного реестра недвижимости об основных характеристиках и зарегистрированных правах на объект недвижимости

Сведения о зарегистрированных правах

Земельный участок вид объекта недвижимости																									
Лист № 1 раздела 2	Всего листов раздела 2: 3																								
Всего разделов: 3	Всего листов выписки: 5																								
09.11.2023г:																									
Кадастровый номер:	69:35:0000019:243																								
1	<table border="1" style="width: 100%; border-collapse: collapse;"> <tr> <td style="width: 30%;">Правообладатель (правообладатели):</td> <td style="width: 10%;">1.1</td> <td>Владельцы инвестиционных паев закрытого паевого инвестиционного фонда рентного "Красногорье" под управлением ООО "УК" Прагма Капитал", данные о которых устанавливаются на основании данных лицевых счетов владельцев инвестиционных паев в реестре владельцев инвестиционных паев и счетов депо владельцев инвестиционных паев</td> </tr> <tr> <td>Сведения о возможности предоставления третьим лицам персональных данных физического лица:</td> <td>1.1.1</td> <td>данные отсутствуют</td> </tr> </table>	Правообладатель (правообладатели):	1.1	Владельцы инвестиционных паев закрытого паевого инвестиционного фонда рентного "Красногорье" под управлением ООО "УК" Прагма Капитал", данные о которых устанавливаются на основании данных лицевых счетов владельцев инвестиционных паев в реестре владельцев инвестиционных паев и счетов депо владельцев инвестиционных паев	Сведения о возможности предоставления третьим лицам персональных данных физического лица:	1.1.1	данные отсутствуют																		
Правообладатель (правообладатели):	1.1	Владельцы инвестиционных паев закрытого паевого инвестиционного фонда рентного "Красногорье" под управлением ООО "УК" Прагма Капитал", данные о которых устанавливаются на основании данных лицевых счетов владельцев инвестиционных паев в реестре владельцев инвестиционных паев и счетов депо владельцев инвестиционных паев																							
Сведения о возможности предоставления третьим лицам персональных данных физического лица:	1.1.1	данные отсутствуют																							
2	<table border="1" style="width: 100%; border-collapse: collapse;"> <tr> <td style="width: 30%;">Вид, номер, дата и время государственной регистрации права:</td> <td style="width: 10%;">2.1</td> <td>Общая долевая собственность 69:35:0000019:243-69/173/2020-8 04.03.2020 11:19:17</td> </tr> </table>	Вид, номер, дата и время государственной регистрации права:	2.1	Общая долевая собственность 69:35:0000019:243-69/173/2020-8 04.03.2020 11:19:17																					
Вид, номер, дата и время государственной регистрации права:	2.1	Общая долевая собственность 69:35:0000019:243-69/173/2020-8 04.03.2020 11:19:17																							
4	<table border="1" style="width: 100%; border-collapse: collapse;"> <tr> <td colspan="3">Ограничение прав и обременение объекта недвижимости:</td> </tr> <tr> <td style="width: 30%;">4.1 вид:</td> <td style="width: 10%;">4.1.1</td> <td>Доверительное управление</td> </tr> <tr> <td>дата государственной регистрации:</td> <td></td> <td>04.03.2020 11:19:17</td> </tr> <tr> <td>номер государственной регистрации:</td> <td></td> <td>69:35:0000019:243-69/173/2020-9</td> </tr> <tr> <td>срок, на который установлен ограничением прав и обременением объекта недвижимости:</td> <td></td> <td>Срок действия с 27.10.2011 по 01.05.2027</td> </tr> <tr> <td>лицо, в пользу которого установлены ограничение прав и обременение объекта недвижимости:</td> <td></td> <td>Акционерное общество "Финансовый брокер "Август", ИНН: 3445028704, ОГРН: 1023403844100</td> </tr> <tr> <td>сведения о возможности предоставления третьим лицам персональных данных физического лица:</td> <td></td> <td>данные отсутствуют</td> </tr> <tr> <td>основание государственной регистрации:</td> <td></td> <td>Правила доверительного управления Закрытым паевым инвестиционным фондом рентным "Красногорье", выдан 27.10.2011 Изменения и дополнения вносимые в Правила доверительного управления Закрытого паевого инвестиционного фонда рентного "Красногорье", № 1, выдан 07.02.2012 Изменения и дополнения вносимые в Правила доверительного управления Закрытого паевого инвестиционного фонда рентного "Красногорье" под управлением Общества с ограниченной ответственностью "Управляющая компания "Прагма Капитал", № 2, выдан 14.06.2012</td> </tr> </table>	Ограничение прав и обременение объекта недвижимости:			4.1 вид:	4.1.1	Доверительное управление	дата государственной регистрации:		04.03.2020 11:19:17	номер государственной регистрации:		69:35:0000019:243-69/173/2020-9	срок, на который установлен ограничением прав и обременением объекта недвижимости:		Срок действия с 27.10.2011 по 01.05.2027	лицо, в пользу которого установлены ограничение прав и обременение объекта недвижимости:		Акционерное общество "Финансовый брокер "Август", ИНН: 3445028704, ОГРН: 1023403844100	сведения о возможности предоставления третьим лицам персональных данных физического лица:		данные отсутствуют	основание государственной регистрации:		Правила доверительного управления Закрытым паевым инвестиционным фондом рентным "Красногорье", выдан 27.10.2011 Изменения и дополнения вносимые в Правила доверительного управления Закрытого паевого инвестиционного фонда рентного "Красногорье", № 1, выдан 07.02.2012 Изменения и дополнения вносимые в Правила доверительного управления Закрытого паевого инвестиционного фонда рентного "Красногорье" под управлением Общества с ограниченной ответственностью "Управляющая компания "Прагма Капитал", № 2, выдан 14.06.2012
Ограничение прав и обременение объекта недвижимости:																									
4.1 вид:	4.1.1	Доверительное управление																							
дата государственной регистрации:		04.03.2020 11:19:17																							
номер государственной регистрации:		69:35:0000019:243-69/173/2020-9																							
срок, на который установлен ограничением прав и обременением объекта недвижимости:		Срок действия с 27.10.2011 по 01.05.2027																							
лицо, в пользу которого установлены ограничение прав и обременение объекта недвижимости:		Акционерное общество "Финансовый брокер "Август", ИНН: 3445028704, ОГРН: 1023403844100																							
сведения о возможности предоставления третьим лицам персональных данных физического лица:		данные отсутствуют																							
основание государственной регистрации:		Правила доверительного управления Закрытым паевым инвестиционным фондом рентным "Красногорье", выдан 27.10.2011 Изменения и дополнения вносимые в Правила доверительного управления Закрытого паевого инвестиционного фонда рентного "Красногорье", № 1, выдан 07.02.2012 Изменения и дополнения вносимые в Правила доверительного управления Закрытого паевого инвестиционного фонда рентного "Красногорье" под управлением Общества с ограниченной ответственностью "Управляющая компания "Прагма Капитал", № 2, выдан 14.06.2012																							



полное наименование должности	 ДОКУМЕНТ ПОДПИСАН ЭЛЕКТРОННОЙ ПОДПИСЬЮ <small>Сертификат: 00B90487401C838B2B3576AC5C8425108 Выдан: ФЕДЕРАЛЬНАЯ СЛУЖБА ГОСУДАРСТВЕННОЙ РЕГИСТРАЦИИ, КАДАСТРА И КАРТОГРАФИИ Действителен с 27.06.2023 по 19.09.2024</small>	инициалы, фамилия
-------------------------------	---	-------------------

Земельный участок				Лист 3
вид объекта недвижимости				
Лист № 2 раздела 2	Всего листов раздела 2: 3	Всего разделов: 3	Всего листов выписки: 5	
09.11.2023г.				
Кадастровый номер:		69:35:0000019:243		
		Изменения и дополнения вносимые в Правила доверительного управления Закрытым паевым инвестиционным фондом реитный "Красногорье" под управлением Общества с ограниченной ответственностью "Управляющая компания "Прагма Капитал", № 3, выдан 06.11.2012 Изменения и дополнения вносимые в Правила доверительного управления Закрытым паевым инвестиционным фондом реитный "Красногорье" под управлением Общества с ограниченной ответственностью "Управляющая компания "Прагма Капитал", № 4, выдан 12.02.2013 Изменения и дополнения вносимые в Правила доверительного управления Закрытым паевым инвестиционным фондом реитный "Красногорье" под управлением Общества с ограниченной ответственностью "Управляющая компания "Прагма Капитал", № 5, выдан 14.10.2014 Изменения и дополнения вносимые в Правила доверительного управления Закрытым паевым инвестиционным фондом реитный "Красногорье" под управлением Общества с ограниченной ответственностью "Управляющая компания "Прагма Капитал", № 6, выдан 15.11.2019 Изменения и дополнения в Правила доверительного управления Закрытым паевым инвестиционным фондом реитный "Красногорье" под управлением Общества с ограниченной ответственностью "Управляющая компания "Прагма Капитал", № 8, выдан 17.10.2023 Изменения и дополнения в Правила доверительного управления Закрытым паевым инвестиционным фондом реитный "Красногорье" под управлением Общества с ограниченной ответственностью "Управляющая компания "Прагма Капитал", № 8, выдан 17.10.2023 Договор передачи прав и обязанностей, выдан 30.08.2023 Документ нотариально удостоверен: 30.08.2023 Булатовой Ириной Борисовной, нотариусом города Москвы № 77/82-н/77-2023-2-743		
	сведения об осуществлении государственной регистрации сделки, права, ограничения права без необходимого в силу закона согласия третьего лица, органа:	данные отсутствуют		
	сведения об управляющем залогом и о договоре управления залогом, если такой договор заключен для управления ипотекой:	данные отсутствуют		
полное наименование должности		ДОКУМЕНТ ПОДПИСАН ЭЛЕКТРОННОЙ ПОДПИСЬЮ Сертификат: 001805687461 СВ380203276ACDCC8425108 Выдано: ФЕДЕРАЛЬНАЯ СЛУЖБА ГОСУДАРСТВЕННОЙ РЕГИСТРАЦИИ, КАДАСТРА И КАРТОГРАФИИ Действителен: с 27.06.2023 по 19.09.2024		инициалы, фамилия

Земельный участок				Лист 4
вид объекта недвижимости				
Лист № 3 раздела 2	Всего листов раздела 2: 3	Всего разделов: 3	Всего листов выписки: 5	
09.11.2023г.				
Кадастровый номер:		69:35:0000019:243		
	сведения о депозитарии, который осуществляет хранение обезличенной документарной закладной или электронной закладной:			
	сведения о внесении изменений или дополнений в регистрационную запись об ипотеке:			
5	Заявленные в судебном порядке права требования:	данные отсутствуют		
6	Сведения о возражении в отношении зарегистрированного права:	данные отсутствуют		
7	Сведения о возможности предоставления третьим лицам персональных данных физического лица	данные отсутствуют		
8	Сведения о наличии решения об изъятии объекта недвижимости для государственных и муниципальных нужд:	данные отсутствуют		
9	Сведения о невозможности государственной регистрации без личного участия правообладателя или его законного представителя:	данные отсутствуют		
10	Правопритязания и сведения о наличии поступивших, но не рассмотренных заявлений о проведении государственной регистрации права (перехода, прекращения права), ограничения права или обременения объекта недвижимости, сделки в отношении объекта недвижимости:	отсутствуют		
11	Сведения о невозможности государственной регистрации перехода, прекращения, ограничения права на земельный участок из земель сельскохозяйственного назначения:	данные отсутствуют		
полное наименование должности		ДОКУМЕНТ ПОДПИСАН ЭЛЕКТРОННОЙ ПОДПИСЬЮ Сертификат: 001805687461 СВ380203276ACDCC8425108 Выдано: ФЕДЕРАЛЬНАЯ СЛУЖБА ГОСУДАРСТВЕННОЙ РЕГИСТРАЦИИ, КАДАСТРА И КАРТОГРАФИИ Действителен: с 27.06.2023 по 19.09.2024		инициалы, фамилия

Выписка из Единого государственного реестра недвижимости об основных характеристиках и зарегистрированных правах на объект недвижимости

Описание местоположения земельного участка

Земельный участок вид объекта недвижимости				
Лист № 1 раздела 3	Всего листов раздела 3: 1	Всего разделов: 3	Всего листов выписки: 5	
09.11.2023г.				
Кадастровый номер:		69:35:0000019:243		
План (чертеж, схема) земельного участка				
				
Масштаб 1:7000		Условные обозначения:		
полное наименование должности		 <p>ДОКУМЕНТ ПОДПИСАН ЭЛЕКТРОННОЙ ПОДПИСЬЮ Сертификат: 00BB056B7401CB38D2B3576ACD8425108 Выдан: ФЕДЕРАЛЬНАЯ СЛУЖБА ГОСУДАРСТВЕННОЙ РЕГИСТРАЦИИ, КАДАСТРА И КАРТОГРАФИИ Действителен с 21.06.2023 по 19.06.2024</p>	инициалы, фамилия	

Результат проверки электронной подписи:
09.11.2023 18:19:43, [00_ozil]@rosreestr.ru
ФЕДЕРАЛЬНАЯ СЛУЖБА ГОСУДАРСТВЕННОЙ РЕГИСТРАЦИИ, КАДАСТРА И КАРТОГРАФИИ, Москва, г. Москва, ОГРН: 1047796940465
№ сертификата: 00BB056B7401CB38D2B3576ACD8425108. Подпись проверена: 14.11.2023 12:55:46

Российская Федерация
Город Москва

Четырнадцатого ноября две тысячи двадцать третьего года

Я, Булатова Ирина Борисовна, нотариус города Москвы, подтверждаю, что содержание изготовленного мной на бумажном носителе документа тождественно содержанию представленного мне электронного документа.

Усиленная квалифицированная электронная подпись лица, подписавшего представленный мне электронный документ, и ее принадлежность этому лицу проверены.

Настоящий документ на бумажном носителе равнозначен представленному мне электронному документу и имеет ту же юридическую силу.

Зарегистрировано в реестре: № 77/82-н/77-2023-5-395.

Уплачено за совершение нотариального действия: 1200 руб. 00 коп.

 И.Б.Булатова



Пронумеровано, проиндексировано и скреплено печатью нотариуса г. Москвы Булатовой И.Б. 4 (четыре) листа

Нотариус

Управление Федеральной службы государственной регистрации, кадастра и картографии по Тверской области
полное наименование органа регистрации прав


Выписка из Единого государственного реестра недвижимости об основных характеристиках и зарегистрированных правах на объект недвижимости

Сведения об основных характеристиках объекта недвижимости

В Единый государственный реестр недвижимости внесены следующие сведения:

Раздел 1 Лист 1

Земельный участок вид объекта недвижимости			
Лист № 1 раздела 1	Всего листов раздела 1: 1	Всего разделов: 3	Всего листов выписки: 5
09.11.2023г.			
Кадастровый номер:	69:35:0000019:253		
Номер кадастрового квартала:	69:35:0000019		
Дата присвоения кадастрового номера:	22.07.2009		
Ранее присвоенный государственный учетный номер:	данные отсутствуют		
Местоположение:	Местоположение установлено относительно ориентира, расположенного за пределами участка. Ориентир д. Братское. Участок находится примерно в 800 м, по направлению на юг от ориентира. Почтовый адрес ориентира: Тверская область, р-н. Удомельский, с/п. Брусовское, д. Братское.		
Площадь, м2:	154997 +/- 6890		
Кадастровая стоимость, руб:	292944,33		
Кадастровые номера расположенных в пределах земельного участка объектов недвижимости:	данные отсутствуют		
Категория земель:	Земли сельскохозяйственного назначения		
Виды разрешенного использования:	Для ведения сельскохозяйственного производства		
Статус записи об объекте недвижимости:	Сведения об объекте недвижимости имеют статус "актуальные"		
Особые отметки:	данные отсутствуют		
Получатель выписки:	Булагова Ирина Борисовна, действующий(ая) на основании документа "приказ" от имени заявителя Акционерное общество "Финансовый брокер "Август" Д.У. Закрытым паевым инвестиционным фондом рентным "Красногорье", 3445028704		

полное наименование должности	 ДОКУМЕНТ ПОДПИСАН ЭЛЕКТРОННОЙ ПОДПИСЬЮ Сертификат: 00805687401C83A023376ACDC8425108 Владелец: ФЕДЕРАЛЬНАЯ СЛУЖБА ГОСУДАРСТВЕННОЙ РЕГИСТРАЦИИ, КАДАСТРА И КАРТОГРАФИИ Действителен с 27.06.2023 по 19.09.2024	инициалы, фамилия
-------------------------------	--	-------------------


Раздел 2 Лист 2

Выписка из Единого государственного реестра недвижимости об основных характеристиках и зарегистрированных правах на объект недвижимости

Сведения о зарегистрированных правах

Земельный участок вид объекта недвижимости			
Лист № 1 раздела 2	Всего листов раздела 2: 3	Всего разделов: 3	Всего листов выписки: 5
09.11.2023г.			
Кадастровый номер:	69:35:0000019:253		


1	Правообладатель (правообладатели):	1.1	Владельцы инвестиционных паев закрытого паевого инвестиционного фонда рентного "Красногорье" под управлением ООО "УК "Прагма Капитал", данные о которых устанавливаются на основании данных лицевых счетов владельцев инвестиционных паев в реестре владельцев инвестиционных паев и счетов депо владельцев инвестиционных паев
	Сведения о возможности предоставления третьим лицам персональных данных физического лица:	1.1.1	данные отсутствуют
2	Вид, номер, дата и время государственной регистрации права:	2.1	Общая долевая собственность 69:35:0000019:253-69/173/2020-8 04.03.2020 14:15:05
4	Ограничение прав и обременение объекта недвижимости:		
	4.1 вид:		Доверительное управление
	дата государственной регистрации:		04.03.2020 14:15:05
	номер государственной регистрации:		69:35:0000019:253-69/173/2020-9
	срок, на который установлены ограничение прав и обременение объекта недвижимости:		Срок действия с 27.10.2011 по 01.05.2027
	лицо, в пользу которого установлены ограничение прав и обременение объекта недвижимости:		АКЦИОНЕРНОЕ ОБЩЕСТВО "ФИНАНСОВЫЙ БРОКЕР "АВГУСТ", ИНН: 3445028704, ОГРН: 1023403844100
	сведения о возможности предоставления третьим лицам персональных данных физического лица:		данные отсутствуют
	основание государственной регистрации:		Правила доверительного управления Закрытым паевым инвестиционным фондом рентным "Красногорье", выдан 27.10.2011 Изменения и дополнения вносимые в Правила доверительного управления Закрытого паевого инвестиционного фонда рентного "Красногорье", № 1, выдан 07.02.2012 Изменения и дополнения вносимые в Правила доверительного управления Закрытого паевого инвестиционного фонда рентного "Красногорье" под управлением Общества с ограниченной ответственностью "Управляющая компания "Прагма Капитал", № 2, выдан 14.06.2012

полное наименование должности	 ДОКУМЕНТ ПОДПИСАН ЭЛЕКТРОННОЙ ПОДПИСЬЮ Сертификат: 028B056B7401C83A023376ACDC8425108 Владелец: ФЕДЕРАЛЬНАЯ СЛУЖБА ГОСУДАРСТВЕННОЙ РЕГИСТРАЦИИ, КАДАСТРА И КАРТОГРАФИИ Действителен с 27.06.2023 по 19.09.2024	инициалы, фамилия
-------------------------------	---	-------------------

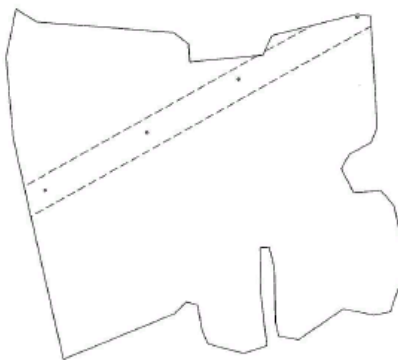

Земельный участок	
вид объекта недвижимости	
Лист № 2 раздела 2	Всего листов раздела 2: 3
Всего разделов: 3	
Всего листов выписки: 5	
09.11.2023г.	
Кадастровый номер:	69:35:000019:253
	<p>Изменения и дополнения вносимые в Правила доверительного управления Закрытым паевым инвестиционным фондом реитный "Красногорье" под управлением Общества с ограниченной ответственностью "Управляющая компания "Прагма Капитал", № 3, выдан 06.11.2012</p> <p>Изменения и дополнения вносимые в Правила доверительного управления Закрытым паевым инвестиционным фондом реитный "Красногорье" под управлением Общества с ограниченной ответственностью "Управляющая компания "Прагма Капитал", № 4, выдан 12.02.2013</p> <p>Изменения и дополнения вносимые в Правила доверительного управления Закрытым паевым инвестиционным фондом реитный "Красногорье" под управлением Общества с ограниченной ответственностью "Управляющая компания "Прагма Капитал", № 5, выдан 14.10.2014</p> <p>Изменения и дополнения вносимые в Правила доверительного управления Закрытым паевым инвестиционным фондом реитный "Красногорье" под управлением Общества с ограниченной ответственностью "Управляющая компания "Прагма Капитал", № 6, выдан 15.11.2019</p> <p>Договор о передаче прав и обязанностей по договору доверительного управления паевым инвестиционным фондом, выдан 30.08.2023</p> <p>Документ нотариально удостоверен: 30.08.2023 Булатовой Ириной Борисовной, нотариусом города Москвы 77/82-н/77-2023-2-743</p> <p>Изменения и дополнения № 8 в Правила доверительного управления Закрытым паевым инвестиционным фондом реитным "Красногорье" под управлением Общества с ограниченной ответственностью "Управляющая компания "Прагма Капитал", № 2232-94195228-8, выдан 23.10.2023</p>
сведения об осуществлении государственной регистрации сделки, права, ограничения права без необходимого в силу закона согласия третьего лица, органа:	данные отсутствуют
сведения об управляющем залогом и о договоре управления залогом, если такой договор заключен для управления ипотекой:	данные отсутствуют
сведения о депозитарии, который осуществляет хранение обезличенной документарной закладной или электронной закладной:	

полное наименование должности		ДОКУМЕНТ ПОДПИСАН ЭЛЕКТРОННОЙ ПОДПИСЬЮ	инициалы, фамилия
	<small>Сертификат: 00B006B7401CB38D2B376ACD0C8425108 Владелец: ФЕДЕРАЛЬНАЯ СЛУЖБА ГОСУДАРСТВЕННОЙ РЕГИСТРАЦИИ, КАДАСТРА И КАРТОГРАФИИ Выдан: 2016.06.30 10:00:00</small>		

Земельный участок		
вид объекта недвижимости		
Лист № 3 раздела 2	Всего листов раздела 2: 3	
Всего разделов: 3		
Всего листов выписки: 5		
09.11.2023г.		
Кадастровый номер:	69:35:000019:253	
	сведения о внесении изменений или дополнений в регистрационную запись об ипотеке:	
5	Заявленные в судебном порядке права требования:	данные отсутствуют
6	Сведения о возражении в отношении зарегистрированного права:	данные отсутствуют
7	Сведения о возможности предоставления третьим лицам персональных данных физического лица	данные отсутствуют
8	Сведения о наличии решения об изъятии объекта недвижимости для государственных и муниципальных нужд:	данные отсутствуют
9	Сведения о невозможности государственной регистрации без личного участия правообладателя или его законного представителя:	данные отсутствуют
10	Правопритязания и сведения о наличии поступивших, но не рассмотренных заявлений о проведении государственной регистрации права (перехода, прекращения права), ограничения права или обременения объекта недвижимости, сделки в отношении объекта недвижимости:	отсутствуют
11	Сведения о невозможности государственной регистрации перехода, прекращения, ограничения права на земельный участок из земель сельскохозяйственного назначения:	данные отсутствуют

полное наименование должности		ДОКУМЕНТ ПОДПИСАН ЭЛЕКТРОННОЙ ПОДПИСЬЮ	инициалы, фамилия
	<small>Сертификат: 00B006B7401CB38D2B376ACD0C8425108 Владелец: ФЕДЕРАЛЬНАЯ СЛУЖБА ГОСУДАРСТВЕННОЙ РЕГИСТРАЦИИ, КАДАСТРА И КАРТОГРАФИИ Выдан: 2016.06.30 10:00:00</small>		

Выписка из Единого государственного реестра недвижимости об основных характеристиках и зарегистрированных правах на объект недвижимости
 Описание местоположения земельного участка

Земельный участок вид объекта недвижимости			
Лист № 1 раздела 3	Всего листов раздела 3: 1	Всего разделов: 3	Всего листов выписки: 5
09.11.2023г.			
Кадастровый номер:		69:35:0000019:253	
План (чертеж, схема) земельного участка			
			
Масштаб 1:5000	Условные обозначения:		
полное наименование должности	 ДОКУМЕНТ ПОДПИСАН ЭЛЕКТРОННОЙ ПОДПИСЬЮ <small>Сертификат: 00B056B7401CB3ED2B3576ACDC8425108 Выходит: ФЕДЕРАЛЬНАЯ СЛУЖБА ГОСУДАРСТВЕННОЙ РЕГИСТРАЦИИ, КАДАСТРА И КАРТОГРАФИИ Действителен: с 27.04.2023 по 19.09.2024</small>		инициалы, фамилия

Результат проверки электронной подписи:
 09.11.2023 19:08:01, [09_oz11@gosreestr.ru]
 ФЕДЕРАЛЬНАЯ СЛУЖБА ГОСУДАРСТВЕННОЙ РЕГИСТРАЦИИ, КАДАСТРА И КАРТОГРАФИИ, Москва, г. Москва, ОГРН: 1047796940465
 № сертификата: 00B056B7401CB3ED2B3576ACDC8425108. Подпись проверена: 14.11.2023 13:07:02

Российская Федерация
 Город Москва

Четырнадцатого ноября две тысячи двадцать третьего года

Я, Булатова Ирина Борисовна, нотариус города Москвы, подтверждаю, что содержание изготовленного мной на бумажном носителе документа тождественно содержанию представленного мне электронного документа.
 Усиленная квалифицированная электронная подпись лица, подписавшего представленный мне электронный документ, и ее принадлежность этому лицу проверены.
 Настоящий документ на бумажном носителе равнозначен представленному мне электронному документу и имеет ту же юридическую силу.

Зарегистрировано в реестре: № 77/82-и/77-2023-5-400.
 Уплачено за совершение нотариального действия: 1200 руб. 00 коп.


 И.Б.Булатова





Пронумеровано, проиндексировано
 и скреплено печатью нотариуса
 г. Москвы Булатовой И.Б.
 4 (четыре) листа

Нотариус




Управление Федеральной службы государственной регистрации, кадастра и картографии по Тверской области
полное наименование органа регистрации прав


Выписка из Единого государственного реестра недвижимости об основных характеристиках и зарегистрированных правах на объект недвижимости

Сведения об основных характеристиках объекта недвижимости

В Единый государственный реестр недвижимости внесены следующие сведения:

Раздел 1 Лист 1

Земельный участок	
вид объекта недвижимости	
Лист № 1 раздела 1	Всего листов раздела 1: 1
Всего разделов: 3	
Всего листов выписки: 5	
09.11.2023г.	
Кадастровый номер:	69:35:0000019:255
Номер кадастрового квартала:	69:35:0000019
Дата присвоения кадастрового номера:	22.07.2009
Ранее присвоенный государственный учетный номер:	данные отсутствуют
Местоположение:	Местоположение установлено относительно ориентира, расположенного за пределами участка. Ориентир д.Братское. Участок находится примерно в 300 м, по направлению на юго-запад от ориентира. Почтовый адрес ориентира: Тверская область, р-н. Удомельский, с/п. Брусовское, д. Братское.
Площадь, м2:	49068 +/- 1938
Кадастровая стоимость, руб:	92738.52
Кадастровые номера расположенных в пределах земельного участка объектов недвижимости:	данные отсутствуют
Категория земель:	Земли сельскохозяйственного назначения
Виды разрешенного использования:	Для ведения сельскохозяйственного производства
Статус записи об объекте недвижимости:	Сведения об объекте недвижимости имеют статус "актуальные"
Особые отметки:	данные отсутствуют
Получатель выписки:	Булатова Ирина Борисовна, действующий(ая) на основании документа "приказ" от имени заявителя Акционерное общество "Финансовый брокер "Август" Д.У. Закрытым паевым инвестиционным фондом рентным "Красногорье", 3445028704


ДОКУМЕНТ ПОДПИСАН	
ЭЛЕКТРОННОЙ ПОДПИСЬЮ	
полное наименование должности	инициалы, фамилия
 Сертификат: 000095607401СВ380203576ACDC8425108 Владелец: ФЕДЕРАЛЬНАЯ СЛУЖБА ГОСУДАРСТВЕННОЙ РЕГИСТРАЦИИ, КАДАСТРА И КАРТОГРАФИИ	

Раздел 2 Лист 2


Выписка из Единого государственного реестра недвижимости об основных характеристиках и зарегистрированных правах на объект недвижимости

Сведения о зарегистрированных правах


Земельный участок																												
вид объекта недвижимости																												
Лист № 1 раздела 2	Всего листов раздела 2: 3																											
Всего разделов: 3																												
Всего листов выписки: 5																												
09.11.2023г.																												
Кадастровый номер:	69:35:0000019:255																											
1	<table border="1"> <tr> <td>Правообладатель (правообладатели):</td> <td>1.1</td> <td>Владельцы инвестиционных паев закрытого паевого инвестиционного фонда рентного "Красногорье" под управлением ООО "УК"Прагма Капитал", данные о которых устанавливаются на основании данных лицевых счетов владельцев инвестиционных паев в реестре владельцев инвестиционных паев и счетов депо владельцев инвестиционных паев</td> </tr> <tr> <td>Сведения о возможности предоставления третьим лицам персональных данных физического лица:</td> <td>1.1.1</td> <td>данные отсутствуют</td> </tr> </table>	Правообладатель (правообладатели):	1.1	Владельцы инвестиционных паев закрытого паевого инвестиционного фонда рентного "Красногорье" под управлением ООО "УК"Прагма Капитал", данные о которых устанавливаются на основании данных лицевых счетов владельцев инвестиционных паев в реестре владельцев инвестиционных паев и счетов депо владельцев инвестиционных паев	Сведения о возможности предоставления третьим лицам персональных данных физического лица:	1.1.1	данные отсутствуют																					
Правообладатель (правообладатели):	1.1	Владельцы инвестиционных паев закрытого паевого инвестиционного фонда рентного "Красногорье" под управлением ООО "УК"Прагма Капитал", данные о которых устанавливаются на основании данных лицевых счетов владельцев инвестиционных паев в реестре владельцев инвестиционных паев и счетов депо владельцев инвестиционных паев																										
Сведения о возможности предоставления третьим лицам персональных данных физического лица:	1.1.1	данные отсутствуют																										
2	<table border="1"> <tr> <td>Вид, номер, дата и время государственной регистрации права:</td> <td>2.1</td> <td>Общая долевая собственность 69:35:0000019:255-69/173/2020-8 04.03.2020 14:46:27</td> </tr> </table>	Вид, номер, дата и время государственной регистрации права:	2.1	Общая долевая собственность 69:35:0000019:255-69/173/2020-8 04.03.2020 14:46:27																								
Вид, номер, дата и время государственной регистрации права:	2.1	Общая долевая собственность 69:35:0000019:255-69/173/2020-8 04.03.2020 14:46:27																										
4	<table border="1"> <tr> <td>Ограничение прав и обременение объекта недвижимости:</td> <td colspan="2">Доверительное управление</td> </tr> <tr> <td>4.1 вид:</td> <td colspan="2">04.03.2020 14:46:27</td> </tr> <tr> <td>дата государственной регистрации:</td> <td colspan="2">69:35:0000019:255-69/173/2020-9</td> </tr> <tr> <td>номер государственной регистрации:</td> <td colspan="2">Срок действия с 27.10.2011 по 01.05.2027</td> </tr> <tr> <td>срок, на который установлены ограничение прав и обременение объекта недвижимости:</td> <td colspan="2">АКЦИОНЕРНОЕ ОБЩЕСТВО "ФИНАНСОВЫЙ БРОКЕР "АВГУСТ", ИНН: 3445028704, ОГРН: 1023403844100</td> </tr> <tr> <td>лицо, в пользу которого установлены ограничение прав и обременение объекта недвижимости:</td> <td colspan="2">данные отсутствуют</td> </tr> <tr> <td>сведения о возможности предоставления третьим лицам персональных данных физического лица</td> <td colspan="2">Правила доверительного управления Закрытым паевым инвестиционным фондом рентным "Красногорье", выдан 27.10.2011</td> </tr> <tr> <td>основание государственной регистрации:</td> <td colspan="2">Изменения и дополнения вносимые в Правила доверительного управления Закрытого паевого инвестиционного фонда рентного "Красногорье", № 1, выдан 07.02.2012</td> </tr> <tr> <td></td> <td colspan="2">Изменения и дополнения вносимые в Правила доверительного управления Закрытого паевого инвестиционного фонда рентного "Красногорье" под управлением Общества с ограниченной ответственностью "Управляющая компания "Прагма Капитал", № 2, выдан 14.06.2012</td> </tr> </table>	Ограничение прав и обременение объекта недвижимости:	Доверительное управление		4.1 вид:	04.03.2020 14:46:27		дата государственной регистрации:	69:35:0000019:255-69/173/2020-9		номер государственной регистрации:	Срок действия с 27.10.2011 по 01.05.2027		срок, на который установлены ограничение прав и обременение объекта недвижимости:	АКЦИОНЕРНОЕ ОБЩЕСТВО "ФИНАНСОВЫЙ БРОКЕР "АВГУСТ", ИНН: 3445028704, ОГРН: 1023403844100		лицо, в пользу которого установлены ограничение прав и обременение объекта недвижимости:	данные отсутствуют		сведения о возможности предоставления третьим лицам персональных данных физического лица	Правила доверительного управления Закрытым паевым инвестиционным фондом рентным "Красногорье", выдан 27.10.2011		основание государственной регистрации:	Изменения и дополнения вносимые в Правила доверительного управления Закрытого паевого инвестиционного фонда рентного "Красногорье", № 1, выдан 07.02.2012			Изменения и дополнения вносимые в Правила доверительного управления Закрытого паевого инвестиционного фонда рентного "Красногорье" под управлением Общества с ограниченной ответственностью "Управляющая компания "Прагма Капитал", № 2, выдан 14.06.2012	
Ограничение прав и обременение объекта недвижимости:	Доверительное управление																											
4.1 вид:	04.03.2020 14:46:27																											
дата государственной регистрации:	69:35:0000019:255-69/173/2020-9																											
номер государственной регистрации:	Срок действия с 27.10.2011 по 01.05.2027																											
срок, на который установлены ограничение прав и обременение объекта недвижимости:	АКЦИОНЕРНОЕ ОБЩЕСТВО "ФИНАНСОВЫЙ БРОКЕР "АВГУСТ", ИНН: 3445028704, ОГРН: 1023403844100																											
лицо, в пользу которого установлены ограничение прав и обременение объекта недвижимости:	данные отсутствуют																											
сведения о возможности предоставления третьим лицам персональных данных физического лица	Правила доверительного управления Закрытым паевым инвестиционным фондом рентным "Красногорье", выдан 27.10.2011																											
основание государственной регистрации:	Изменения и дополнения вносимые в Правила доверительного управления Закрытого паевого инвестиционного фонда рентного "Красногорье", № 1, выдан 07.02.2012																											
	Изменения и дополнения вносимые в Правила доверительного управления Закрытого паевого инвестиционного фонда рентного "Красногорье" под управлением Общества с ограниченной ответственностью "Управляющая компания "Прагма Капитал", № 2, выдан 14.06.2012																											

ДОКУМЕНТ ПОДПИСАН	
ЭЛЕКТРОННОЙ ПОДПИСЬЮ	
полное наименование должности	инициалы, фамилия
 Сертификат: 000095607401СВ380203576ACDC8425108 Владелец: ФЕДЕРАЛЬНАЯ СЛУЖБА ГОСУДАРСТВЕННОЙ РЕГИСТРАЦИИ, КАДАСТРА И КАРТОГРАФИИ Подпись: 000095607401СВ380203576ACDC8425108	

Лист 3			
Земельный участок вид объекта недвижимости			
Лист № 2 раздела 2	Всего листов раздела 2: 3	Всего разделов: 3	Всего листов выписки: 5
09.11.2023г.			
Кадастровый номер:		69:35:0000019:255	
		<p>Изменения и дополнения вносимые в Правила доверительного управления Закрытым паевым инвестиционным фондом рентный "Красногорье" под управлением Общества с ограниченной ответственностью "Управляющая компания "Прагма Капитал", № 3, выдан 06.11.2012</p> <p>Изменения и дополнения вносимые в Правила доверительного управления Закрытым паевым инвестиционным фондом рентный "Красногорье" под управлением Общества с ограниченной ответственностью "Управляющая компания "Прагма Капитал", № 4, выдан 12.02.2013</p> <p>Изменения и дополнения вносимые в Правила доверительного управления Закрытым паевым инвестиционным фондом рентный "Красногорье" под управлением Общества с ограниченной ответственностью "Управляющая компания "Прагма Капитал", № 5, выдан 14.10.2014</p> <p>Изменения и дополнения вносимые в Правила доверительного управления Закрытым паевым инвестиционным фондом рентный "Красногорье" под управлением Общества с ограниченной ответственностью "Управляющая компания "Прагма Капитал", № 6, выдан 15.11.2019</p> <p>Договор передачи прав и обязанностей по договору доверительного управления паевым инвестиционным фондом, выдан 30.08.2023 Документ нотариально удостоверен: 30.08.2023 Булатовой Ириной Борисовной, нотариусом города Москвы 77/82-н/77-2023-2-743</p> <p>Изменения и дополнения № 8 в Правила доверительного управления Закрытым паевым инвестиционным фондом рентным "Красногорье" под управлением Общества с ограниченной ответственностью "Управляющая компания "Прагма Капитал", № 2232-94195228-8, выдан 23.10.2023</p>	
	сведения об осуществлении государственной регистрации сделки, права, ограничения права без необходимого в силу закона согласия третьего лица, органа:	данные отсутствуют	
	сведения об управляющем залогом и о договоре управления залогом, если такой договор заключен для управления ипотекой:	данные отсутствуют	
	сведения о депозитарии, который осуществляет хранение обезличенной документарной закладной или электронной закладной:		


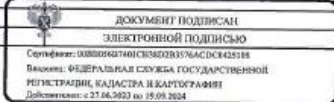
	 ДОКУМЕНТ ПОДПИСАН ЭЛЕКТРОННОЙ ПОДПИСЬЮ Сертификат: 000094087401СВ302323576АСС8425108 Владелец: ФЕДЕРАЛЬНАЯ СЛУЖБА ГОСУДАРСТВЕННОЙ РЕГИСТРАЦИИ, КАДАСТРА И КАРТОГРАФИИ Действителен с 17.06.2013 по 10.05.2018	
полное наименование должности		инициалы, фамилия

Лист 4			
Земельный участок вид объекта недвижимости			
Лист № 3 раздела 2	Всего листов раздела 2: 3	Всего разделов: 3	Всего листов выписки: 5
09.11.2023г.			
Кадастровый номер:		69:35:0000019:255	
	сведения о внесении изменений или дополнений в регистрационную запись об ипотеке:		
5	Заявленные в судебном порядке права требования:	данные отсутствуют	
6	Сведения о возражении в отношении зарегистрированного права:	данные отсутствуют	
7	Сведения о возможности предоставления третьим лицам персональных данных физического лица	данные отсутствуют	
8	Сведения о наличии решения об изъятии объекта недвижимости для государственных и муниципальных нужд:	данные отсутствуют	
9	Сведения о невозможности государственной регистрации без личного участия правообладателя или его законного представителя:	данные отсутствуют	
10	Правопритязания и сведения о наличии поступивших, но не рассмотренных заявлений о проведении государственной регистрации права (перехода, прекращения права), ограничения права или обременения объекта недвижимости, сделки в отношении объекта недвижимости:	отсутствуют	
11	Сведения о невозможности государственной регистрации перехода, прекращения, ограничения права на земельный участок из земель сельскохозяйственного назначения:	данные отсутствуют	

	 ДОКУМЕНТ ПОДПИСАН ЭЛЕКТРОННОЙ ПОДПИСЬЮ Сертификат: 000094087401СВ302323576АСС8425108 Владелец: ФЕДЕРАЛЬНАЯ СЛУЖБА ГОСУДАРСТВЕННОЙ РЕГИСТРАЦИИ, КАДАСТРА И КАРТОГРАФИИ Действителен с 17.06.2013 по 19.05.2024	
полное наименование должности		инициалы, фамилия

Выписка из Единого государственного реестра недвижимости об основных характеристиках и зарегистрированных правах на объект недвижимости

Описание местоположения земельного участка

Земельный участок			
вид объекта недвижимости			
Лист № 1 раздела 3	Всего листов раздела 3: 1	Всего разделов: 3	Всего листов выписки: 5
09.11.2023г.			
Кадастровый номер:		69:35:0000019:255	
План (чертеж, схема) земельного участка			
			
Масштаб 1:3000		Словные обозначения:	
полное наименование должности			инициалы, фамилия

Результат проверки электронной подписи:
 09.11.2023 19:17:56, [00_ozil@gosreestr.ru]
 ФЕДЕРАЛЬНАЯ СЛУЖБА ГОСУДАРСТВЕННОЙ РЕГИСТРАЦИИ, КАДАСТРА И КАРТОГРАФИИ, Москва, г. Москва, ОГРН: 1047796940465
 № сертификата: 00BB056B7401CB38D2B3576ACDC8425108. Подпись проверена: 14.11.2023 13:42:30

Российская Федерация
 Город Москва

Четырнадцатого ноября две тысячи двадцать третьего года

Я, Булатова Ирина Борисовна, нотариус города Москвы, подтверждаю, что содержание изготовленного мной на бумажном носителе документа тождественно содержанию представленного мне электронного документа.

Усиленная квалифицированная электронная подпись лица, подписавшего представленный мне электронный документ, и ее принадлежность этому лицу проверены.


Настоящий документ на бумажном носителе равнозначен представленному мне электронному документу и имеет ту же юридическую силу.

Зарегистрировано в реестре: № 77/82-и/77-2023-5-402.

Уплачено за совершение нотариального действия: 1200 руб. 00 коп.





 И.Б.Булатова



Пронумеровано, прошнуровано
 и скреплено печатью нотариуса
 г. Москва Булатовой И.Б.
 4 (четыре) листа

Нотариус





Управление Федеральной службы государственной регистрации, кадастра и картографии по Тверской области
филиал государственного органа регистрации прав

Выписка из Единого государственного реестра недвижимости об основных характеристиках и зарегистрированных правах на объект недвижимости

Сведения об основных характеристиках объекта недвижимости

В Единый государственный реестр недвижимости внесены следующие сведения:

Раздел 1 Лист 1

Земельный участок	
вид объекта недвижимости	
Лист № 1 раздела 1	Всего листов раздела 1: 1
Всего разделов: 3	
Всего листов выписки: 5	
09.11.2023г.	
Кадастровый номер:	69:35:0000019:261
Номер кадастрового квартала:	69:35:0000019
Дата присвоения кадастрового номера:	22.07.2009
Ранее присвоенный государственный учетный номер:	данные отсутствуют
Местоположение:	Местоположение установлено относительно ориентира, расположенного за пределами участка. Ориентир д. Красное. Участок находится примерно в примыкает, по направлению на север от ориентира. Почтовый адрес ориентира: Тверская область, р-н. Удомельский, с/п. Брусовское, д. Красное.
Площадь, м2:	138873 +/- 3261
Кадастровая стоимость, руб:	262469.97
Кадастровые номера расположенных в пределах земельного участка объектов недвижимости:	данные отсутствуют
Категория земель:	Земли сельскохозяйственного назначения
Виды разрешенного использования:	Для ведения сельскохозяйственного производства
Статус записи об объекте недвижимости:	Сведения об объекте недвижимости имеют статус "актуальные"
Особые отметки:	данные отсутствуют
Получатель выписки:	Булатова Ирина Борисовна, действующий(ая) на основании документа "приказ" от имени заявителя Акционерное общество "Финансовый брокер "Август" Д.У. Закрытым паевым инвестиционным фондом рентным "Красногорье", 3445028704

полное наименование должности	ДОКУМЕНТ ПОДПИСАН ЭЛЕКТРОННОЙ ПОДПИСЬЮ	инициалы, фамилия
	 Сертификат: 00005407401CB3802B3376AC5C8425108 Выдано: ФЕДЕРАЛЬНАЯ СЛУЖБА ГОСУДАРСТВЕННОЙ РЕГИСТРАЦИИ, КАДАСТРА И КАРТОГРАФИИ Действителен: с 27.06.2023 по 19.09.2024	


Раздел 2 Лист 2

Выписка из Единого государственного реестра недвижимости об основных характеристиках и зарегистрированных правах на объект недвижимости


Сведения о зарегистрированных правах

Земельный участок	
вид объекта недвижимости	
Лист № 1 раздела 2	Всего листов раздела 2: 3
Всего разделов: 3	
Всего листов выписки: 5	
09.11.2023г.	
Кадастровый номер:	69:35:0000019:261


1	Правообладатель (правообладатели):	1.1	Владельцы инвестиционных паев закрытого паевого инвестиционного фонда рентного "Красногорье" под управлением ООО "УК"Прагма Капитал", данные о которых устанавливаются на основании данных лицевых счетов владельцев инвестиционных паев в реестре владельцев инвестиционных паев и счетов депо владельцев инвестиционных паев
	Сведения о возможности предоставления третьим лицам персональных данных физического лица:	1.1.1	данные отсутствуют
2	Вид, номер, дата и время государственной регистрации права:	2.1	Общая долевая собственность 69:35:0000019:261-69/173/2020-8 04.03.2020 16:56:47
4	Ограничение прав и обременение объекта недвижимости:		
	4.1 вид:		Доверительное управление
	дата государственной регистрации:		04.03.2020 16:56:47
	номер государственной регистрации:		69:35:0000019:261-69/173/2020-9
	срок, на который установлены ограничение прав и обременение объекта недвижимости:		Срок действия с 27.10.2011 по 01.05.2027
	лицо, в пользу которого установлены ограничение прав и обременение объекта недвижимости:		Акционерное общество "Финансовый брокер "Август", ИНН: 3445028704, ОГРН: 1023403844100
	сведения о возможности предоставления третьим лицам персональных данных физического лица		данные отсутствуют
	основание государственной регистрации:		Правила доверительного управления Закрытым паевым инвестиционным фондом рентным "Красногорье", выдан 27.10.2011 Изменения и дополнения вносимые в Правила доверительного управления Закрытого паевого инвестиционного фонда рентного "Красногорье", № 1, выдан 07.02.2012 Изменения и дополнения вносимые в Правила доверительного управления Закрытого паевого инвестиционного фонда рентного "Красногорье" под управлением Общества с ограниченной ответственностью "Управляющая компания "Прагма Капитал", № 2, выдан 14.06.2012

полное наименование должности	ДОКУМЕНТ ПОДПИСАН ЭЛЕКТРОННОЙ ПОДПИСЬЮ	инициалы, фамилия
	 Сертификат: 00005687401CB3802B3376AC5C8425108 Выдано: ФЕДЕРАЛЬНАЯ СЛУЖБА ГОСУДАРСТВЕННОЙ РЕГИСТРАЦИИ, КАДАСТРА И КАРТОГРАФИИ Действителен: с 27.06.2023 по 19.09.2024	

Земельный участок вид объекта недвижимости	
Лист № 2 раздела 2	Всего листов раздела 2: 3
Всего разделов: 3	
Всего листов выписки: 5	
09.11.2023г.	
Кадастровый номер:	69:35:0000019:261
	<p>Изменения и дополнения вносимые в Правила доверительного управления Закрытым паевым инвестиционным фондом рентный "Красногорье" под управлением Общества с ограниченной ответственностью "Управляющая компания "Прагма Капитал", № 3, выдан 06.11.2012</p> <p>Изменения и дополнения вносимые в Правила доверительного управления Закрытым паевым инвестиционным фондом рентный "Красногорье" под управлением Общества с ограниченной ответственностью "Управляющая компания "Прагма Капитал", № 4, выдан 12.02.2013</p> <p>Изменения и дополнения вносимые в Правила доверительного управления Закрытым паевым инвестиционным фондом рентный "Красногорье" под управлением Общества с ограниченной ответственностью "Управляющая компания "Прагма Капитал", № 5, выдан 14.10.2014</p> <p>Изменения и дополнения вносимые в Правила доверительного управления Закрытым паевым инвестиционным фондом рентный "Красногорье" под управлением Общества с ограниченной ответственностью "Управляющая компания "Прагма Капитал", № 6, выдан 15.11.2019</p> <p>Договор о передаче прав и обязанностей по договору доверительного управления паевым инвестиционным фондом, выдан 30.08.2023</p> <p>Документ нотариально удостоверен: 30.08.2023 Булатовой Ириной Борисовной, нотариусом города Москвы, реестровый № 77/82-н/77-2023-2-743</p> <p>Изменения и дополнения в Правила доверительного управления Закрытым паевым инвестиционным фондом рентным "Красногорье" под управлением Общества с ограниченной ответственностью "Управляющая компания "Прагма Капитал", № 8, выдан 23.10.2023</p>
сведения об осуществлении государственной регистрации сделки, права, ограничения права без необходимого в силу закона согласия третьего лица, органа:	данные отсутствуют
сведения об управляющем залогом и о договоре управления залогом, если такой договор заключен для управления ипотекой:	данные отсутствуют
сведения о депозитари, который осуществляет хранение обремененной документарной закладной или электронной закладной:	

полное наименование должности	 ДОКУМЕНТ ПОДПИСАН ЭЛЕКТРОННОЙ ПОДПИСЬЮ <small>Сертификат: 00B805687401CE38D2B3376ACDC8423108 Владелец: ФЕДЕРАЛЬНАЯ СЛУЖБА ГОСУДАРСТВЕННОЙ РЕГИСТРАЦИИ, КАДАСТРА И КАРТОГРАФИИ Действителен: с 27.06.2023 по 19.09.2024</small>	инициалы, фамилия
-------------------------------	---	-------------------

Земельный участок вид объекта недвижимости	
Лист № 3 раздела 2	Всего листов раздела 2: 3
Всего разделов: 3	
Всего листов выписки: 5	
09.11.2023г.	
Кадастровый номер:	69:35:0000019:261
	сведения о внесении изменений или дополнений в регистрационную запись об ипотеке:
5	Заявленные в судебном порядке права требования: данные отсутствуют
6	Сведения о возражении в отношении зарегистрированного права: данные отсутствуют
7	Сведения о возможности предоставления третьим лицам персональных данных физического лица: данные отсутствуют
8	Сведения о наличии решения об изъятии объекта недвижимости для государственных и муниципальных нужд: данные отсутствуют
9	Сведения о невозможности государственной регистрации без личного участия правообладателя или его законного представителя: данные отсутствуют
10	Правопритязания и сведения о наличии изступивших, но не рассмотренных заявлений о проведении государственной регистрации права (перехода, прекращения права), ограничения права или обременения объекта недвижимости, сделки в отношении объекта недвижимости: отсутствуют
11	Сведения о невозможности государственной регистрации перехода, прекращения, ограничения права на земельный участок из земель сельскохозяйственного назначения: данные отсутствуют

полное наименование должности	 ДОКУМЕНТ ПОДПИСАН ЭЛЕКТРОННОЙ ПОДПИСЬЮ <small>Сертификат: 00B80607401CE38D2B3376ACDC8423108 Владелец: ФЕДЕРАЛЬНАЯ СЛУЖБА ГОСУДАРСТВЕННОЙ РЕГИСТРАЦИИ, КАДАСТРА И КАРТОГРАФИИ Действителен: с 27.06.2023 по 19.09.2024</small>	инициалы, фамилия
-------------------------------	---	-------------------

Выписка из Единого государственного реестра недвижимости об основных характеристиках и зарегистрированных правах на объект недвижимости
 Описание местоположения земельного участка

Земельный участок вид объекта недвижимости			
Лист № 1 раздела 3	Всего листов раздела 3: 1	Всего разделов: 3	Всего листов выписки: 5
09.11.2023г.			
Кадастровый номер: 69:35:0000019:261			
План (чертеж, схема) земельного участка			
Масштаб 1:6000			
Условные обозначения:			
полное наименование должности	ДОКУМЕНТ ПОДПИСАН ЭЛЕКТРОННОЙ ПОДПИСЬЮ Сертификат: 00B856B7401CB38D2B3576ACDC8425108 Владелец: ФЕДЕРАЛЬНАЯ СЛУЖБА ГОСУДАРСТВЕННОЙ РЕГИСТРАЦИИ, КАДАСТРА И КАРТОГРАФИИ Действителен с 27.06.2013 по 15.09.2034	инициалы, фамилия	

Результат проверки электронной подписи:
 09.11.2023 20:32:08, [00_ozn11@rosreestr.ru]
 ФЕДЕРАЛЬНАЯ СЛУЖБА ГОСУДАРСТВЕННОЙ РЕГИСТРАЦИИ, КАДАСТРА И КАРТОГРАФИИ, Москва, г. Москва, ОГРН: 1047796940465
 № сертификата: 00B856B7401CB38D2B3576ACDC8425108. Подпись проверена: 14.11.2023 14:25:36

Российская Федерация
 Город Москва

Четырнадцатого ноября две тысячи двадцать третьего года


Я, Булатова Ирина Борисовна, нотариус города Москвы, подтверждаю, что содержание изготовленного мной на бумажном носителе документа тождественно содержанию представленного мне электронного документа. Усиленная квалифицированная электронная подпись лица, подписавшего представленный мне электронный документ, и ее принадлежность этому лицу проверены.

Настоящий документ на бумажном носителе равнозначен представленному мне электронному документу и имеет ту же юридическую силу.

Зарегистрировано в реестре: № 77/82-и/77-2023-5-406.

Уплачено за совершение нотариального действия: 1200 руб. 00 коп.

И.Б.Булатова



Пронумеровано, прошнуровано
 и скреплено печатью нотариуса
 г. Москва Булатовой И.Б.
 4 (четыре) листа

Нотариус

Управление Федеральной службы государственной регистрации, кадастра и картографии по Тверской области
полное наименование органа регистрации прав


Выписка из Единого государственного реестра недвижимости об основных характеристиках и зарегистрированных правах на объект недвижимости

Сведения об основных характеристиках объекта недвижимости

В Единый государственный реестр недвижимости внесены следующие сведения:

Раздел 1 Лист 1

Земельный участок вид объекта недвижимости			
Лист № 1 раздела 1	Всего листов раздела 1: 1	Всего разделов: 3	Всего листов выписки: 5
09.11.2023г.			
Кадастровый номер:	69:35:0000019:262		
Номер кадастрового квартала:	69:35:0000019		
Дата присвоения кадастрового номера:	22.07.2009		
Рансе присвоенный государственный учетный номер:	данные отсутствуют		
Местоположение:	Тверская область, р-н. Удомельский, с/п. Брусосовское, д. Красное		
Площадь, м2:	64743 +/- 2226		
Кадастровая стоимость, руб:	122364.27		
Кадастровые номера расположенных в пределах земельного участка объектов недвижимости:	данные отсутствуют		
Категория земель:	Земли сельскохозяйственного назначения		
Виды разрешенного использования:	Для ведения сельскохозяйственного производства		
Статус записи об объекте недвижимости:	Сведения об объекте недвижимости имеют статус "актуальные"		
Особые отметки:	данные отсутствуют		
Получатель выписки:	Булатова Ирина Борисовна, действующий(ая) на основании документа "приказ" от имени заявителя Акционерное общество "Финансовый брокер "Август" Д.У. Закрытым паевым инвестиционным фондом рентным "Красногорье", 3445028704		


полное наименование должности	 ДОКУМЕНТ ПОДПИСАН ЭЛЕКТРОННОЙ ПОДПИСЬЮ <small>Сертификат: 00B096B7401C3B3K203576AC3CB423198 Владелец: ФЕДЕРАЛЬНАЯ СЛУЖБА ГОСУДАРСТВЕННОЙ РЕГИСТРАЦИИ, КАДАСТРА И КАРТОГРАФИИ Действителен с 27.06.2023 по 19.09.2024</small>	инициалы, фамилия
-------------------------------	--	-------------------


Раздел 2 Лист 2


Выписка из Единого государственного реестра недвижимости об основных характеристиках и зарегистрированных правах на объект недвижимости

Сведения о зарегистрированных правах

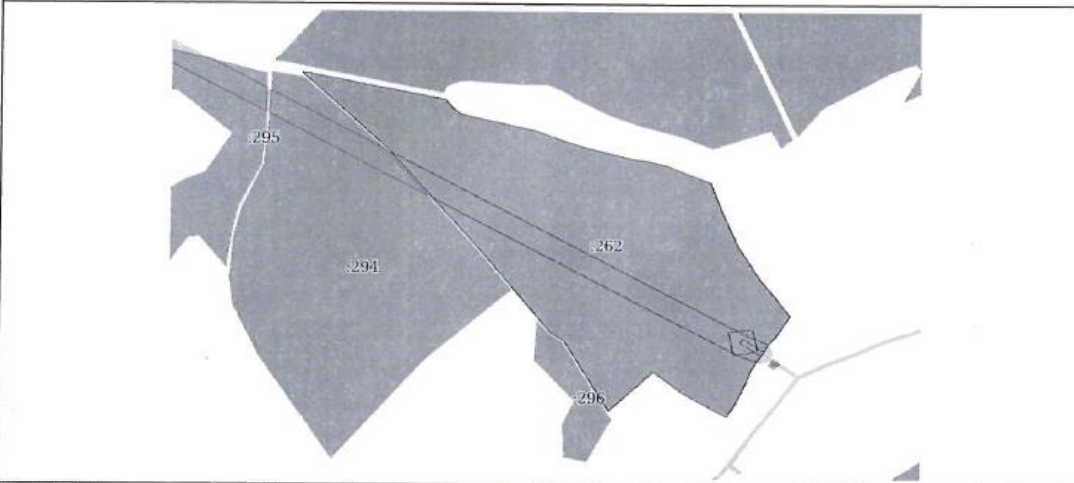
Земельный участок вид объекта недвижимости			
Лист № 1 раздела 2	Всего листов раздела 2: 3	Всего разделов: 3	Всего листов выписки: 5
09.11.2023г.			
Кадастровый номер:	69:35:0000019:262		
1	Правообладатель (правообладатели):	1.1	Владельцы инвестиционных паев закрытого паевого инвестиционного фонда рентного "Красногорье" под управлением ООО "УК"Прага Капитал", данные о которых устанавливаются на основании данных лицевых счетов владельцев инвестиционных паев в реестре владельцев инвестиционных паев и счетов депо владельцев инвестиционных паев
	Сведения о возможности предоставления третьим лицам персональных данных физического лица:	1.1.1	данные отсутствуют
2	Вид, номер, дата и время государственной регистрации права:	2.1	Общая долевая собственность 69:35:0000019:262-69/173/2020-8 04.03.2020 17:13:00
4	Ограничение прав и обременение объекта недвижимости:		
4.1	вид:	Доверительное управление	
	дата государственной регистрации:	04.03.2020 17:13:00	
	номер государственной регистрации:	69:35:0000019:262-69/173/2020-9	
	срок, на который установлены ограничение прав и обременение объекта недвижимости:	Срок действия с 27.10.2011 по 01.05.2027	
	лицо, в пользу которого установлены ограничение прав и обременение объекта недвижимости:	Акционерное общество "Финансовый брокер "Август", ИНН: 3445028704, ОГРН: 1023403844100	
	сведения о возможности предоставления третьим лицам персональных данных физического лица	данные отсутствуют	
	основание государственной регистрации:	Правила доверительного управления Закрытым паевым инвестиционным фондом рентным "Красногорье", выдан 27.10.2011 Изменения и дополнения вносимые в Правила доверительного управления Закрытого паевого инвестиционного фонда рентного "Красногорье", № 1, выдан 07.02.2012 Изменения и дополнения вносимые в Правила доверительного управления Закрытого паевого инвестиционного фонда рентного "Красногорье" под управлением Общества с ограниченной ответственностью "Управляющая компания "Прага Капитал", № 2, выдан 14.06.2012	

полное наименование должности	 ДОКУМЕНТ ПОДПИСАН ЭЛЕКТРОННОЙ ПОДПИСЬЮ <small>Сертификат: 00B096B7401C3B3K203576AC3CB423198 Владелец: ФЕДЕРАЛЬНАЯ СЛУЖБА ГОСУДАРСТВЕННОЙ РЕГИСТРАЦИИ, КАДАСТРА И КАРТОГРАФИИ Действителен с 27.06.2023 по 19.09.2024</small>	инициалы, фамилия
-------------------------------	---	-------------------

Земельный участок вид объекта недвижимости			
Лист № 2 раздела 2	Всего листов раздела 2: 3	Всего разделов: 3	Всего листов выписки: 5
09.11.2023г.			
Кадастровый номер:		69:35:000019:262	
		<p>Изменения и дополнения вносимые в Правила доверительного управления Закрытым паевым инвестиционным фондом рентный "Красногорье" под управлением Общества с ограниченной ответственностью "Управляющая компания "Прага Капитал", № 3, выдан 06.11.2012</p> <p>Изменения и дополнения вносимые в Правила доверительного управления Закрытым паевым инвестиционным фондом рентный "Красногорье" под управлением Общества с ограниченной ответственностью "Управляющая компания "Прага Капитал", № 4, выдан 12.02.2013</p> <p>Изменения и дополнения вносимые в Правила доверительного управления Закрытым паевым инвестиционным фондом рентный "Красногорье" под управлением Общества с ограниченной ответственностью "Управляющая компания "Прага Капитал", № 5, выдан 14.10.2014</p> <p>Изменения и дополнения вносимые в Правила доверительного управления Закрытым паевым инвестиционным фондом рентный "Красногорье" под управлением Общества с ограниченной ответственностью "Управляющая компания "Прага Капитал", № 6, выдан 15.11.2019</p> <p>Изменения и дополнения в Правила доверительного управления Закрытым паевым инвестиционным фондом рентный "Красногорье" под управлением Общества с ограниченной ответственностью "Управляющая компания "Прага Капитал", № 8, выдан 17.10.2023</p> <p>Договор передачи прав и обязанностей, выдан 30.08.2023 Документ нотариально удостоверен: 30.08.2023 Булатовой Ириной Борисовной, нотариусом города Москвы № 77/82-н/77-2023-2-743</p>	
	сведения об осуществлении государственной регистрации сделки, права, ограничения права без необходимого в силу закона согласия третьего лица, органа:	данные отсутствуют	
	сведения об управляющем залогом и о договоре управления залогом, если такой договор заключен для управления ипотекой:	данные отсутствуют	
	сведения о депозитарии, который осуществляет хранение обезличенной документальной закладной или электронной закладной:		
	сведения о внесении изменений или дополнений в регистрационную запись об ипотеке:		
полное наименование должности		 ДОКУМЕНТ ПОДПИСАН ЭЛЕКТРОННОЙ ПОДПИСЬЮ Сертификат: 00B056407401C138D203756ACD8425108 Выдан: ФЕДЕРАЛЬНАЯ СЛУЖБА ГОСУДАРСТВЕННОЙ РЕГИСТРАЦИИ, КАДАСТРА И КАРТОГРАФИИ Действителен: с 27.06.2022 по 19.09.2024	инициалы, фамилия

Земельный участок вид объекта недвижимости			
Лист № 3 раздела 2	Всего листов раздела 2: 3	Всего разделов: 3	Всего листов выписки: 5
09.11.2023г.			
Кадастровый номер:		69:35:000019:262	
5	Заявленное в судебном порядке права требования:	данные отсутствуют	
6	Сведения о возражении в отношении зарегистрированного права:	данные отсутствуют	
7	Сведения о возможности предоставления третьим лицам персональных данных физического лица:	данные отсутствуют	
8	Сведения о наличии решения об изъятии объекта недвижимости для государственных и муниципальных нужд:	данные отсутствуют	
9	Сведения о невозможности государственной регистрации без личного участия правообладателя или его законного представителя:	данные отсутствуют	
10	Правопритязания и сведения о наличии поступивших, но не рассмотренных заявлений о проведении государственной регистрации права (перехода, прекращения права), ограничения права или обременения объекта недвижимости, сделки в отношении объекта недвижимости:	отсутствуют	
11	Сведения о невозможности государственной регистрации перехода, прекращения, ограничения права на земельный участок из земель сельскохозяйственного назначения:	данные отсутствуют	
полное наименование должности		 ДОКУМЕНТ ПОДПИСАН ЭЛЕКТРОННОЙ ПОДПИСЬЮ Сертификат: 00B056407401C138D203756ACD8425108 Выдан: ФЕДЕРАЛЬНАЯ СЛУЖБА ГОСУДАРСТВЕННОЙ РЕГИСТРАЦИИ, КАДАСТРА И КАРТОГРАФИИ Действителен: с 27.06.2022 по 19.09.2024	инициалы, фамилия

Выписка из Единого государственного реестра недвижимости об основных характеристиках и зарегистрированных правах на объект недвижимости
 Описание местоположения земельного участка

Земельный участок вид объекта недвижимости			
Лист № 1 раздела 3	Всего листов раздела 3: 1	Всего разделов: 3	Всего листов выписки: 5
09.11.2023г.			
Кадастровый номер:		69-35-0000019-262	
План (чертеж, схема) земельного участка			
			
Масштаб 1:4000		Словесные обозначения:	
полное наименование должности		ИНИЦИАЛЫ, ФАМИЛИЯ	
		ДОКУМЕНТ ПОДПИСАН ЭЛЕКТРОННОЙ ПОДПИСЬЮ Сертификат: 00B056B7401CB38D2B3576ACDC8425108 Владелец: ФЕДЕРАЛЬНАЯ СЛУЖБА ГОСУДАРСТВЕННОЙ РЕГИСТРАЦИИ, КАДАСТРА И КАРТОГРАФИИ Действителен с 27.06.2023 по 18.09.2024	

Результат проверки электронной подписи:
 09.11.2023 19:06:01, [00_ozil1@rosreestr.ru]
 ФЕДЕРАЛЬНАЯ СЛУЖБА ГОСУДАРСТВЕННОЙ РЕГИСТРАЦИИ, КАДАСТРА И КАРТОГРАФИИ, Москва, г. Москва, ОГРН: 1047796940465
 № сертификата: 00B056B7401CB38D2B3576ACDC8425108. Подпись проверена: 14.11.2023 14:26:01

Российская Федерация
 Город Москва

Четырнадцатого ноября две тысячи двадцать третьего года

Я, Булатова Ирина Борисовна, нотариус города Москвы, подтверждаю, что содержание изготовленного мной на бумажном носителе документа тождественно содержанию представленного мне электронного документа.

Усиленная квалифицированная электронная подпись лица, подписавшего представленный мне электронный документ, и ее принадлежность этому лицу проверены.

Настоящий документ на бумажном носителе равнозначен представленному мне электронному документу и имеет ту же юридическую силу.

Зарегистрировано в реестре: № 77/82-и/77-2023-5-407.

Уплачено за совершение нотариального действия: 1200 руб. 00 коп.


 И.Б.Булатова



Пронумеровано, прошнуровано
 и скреплено печатью нотариуса
 г. Москвы Булатовой И.Б.
 4 (четыре) листа

Нотариус 



Управление Федеральной службы государственной регистрации, кадастра и картографии по Тверской области
полное наименование органа регистрации прав

Выписка из Единого государственного реестра недвижимости об основных характеристиках и зарегистрированных правах на объект недвижимости

Сведения об основных характеристиках объекта недвижимости

В Единый государственный реестр недвижимости внесены следующие сведения:

Раздел 1 Лист 1

Земельный участок			
вид объекта недвижимости			
Лист № 1 раздела 1	Всего листов раздела 1: 1	Всего разделов: 3	Всего листов выписки: 5
09.11.2023г.			
Кадастровый номер:	69:35:0000019:274		
Номер кадастрового квартала:	69:35:0000019		
Дата присвоения кадастрового номера:	24.09.2009		
Ранее присвоенный государственный учетный номер:	данные отсутствуют		
Местоположение:	Местоположение установлено относительно ориентира, расположенного за пределами участка. Ориентир д. Ишутиха. Участок находится примерно в 1200 м, по направлению на север от ориентира. Почтовый адрес ориентира: Тверская область, городской округ Удомельский, деревня Ишутиха.		
Площадь, м2:	367202 +/- 5302		
Кадастровая стоимость, руб:	694011.78		
Кадастровые номера расположенных в пределах земельного участка объектов недвижимости:	данные отсутствуют		
Категория земель:	Земли сельскохозяйственного назначения		
Виды разрешенного использования:	Для ведения сельскохозяйственного производства		
Статус записи об объекте недвижимости:	Сведения об объекте недвижимости имеют статус "актуальные"		
Особые отметки:	данные отсутствуют		
Получатель выписки:	Булатова Ирина Борисовна, действующий(ая) на основании документа "приказ" от имени заявителя Акционерное общество "Финансовый брокер "Август" Д.У. Закрытым паевым инвестиционным фондом рентным "Красногорье", 3445028704		

полное наименование должности	 ДОКУМЕНТ ПОДПИСАН ЭЛЕКТРОННОЙ ПОДПИСЬЮ Сертификат: 00B056B7401CB3402B3576AC5C8425108 Выдано: ФЕДЕРАЛЬНАЯ СЛУЖБА ГОСУДАРСТВЕННОЙ РЕГИСТРАЦИИ, КАДАСТРА И КАРТОГРАФИИ Действителен с 27.06.2023 по 19.09.2024	инициалы, фамилия
-------------------------------	---	-------------------


Раздел 2 Лист 2


Выписка из Единого государственного реестра недвижимости об основных характеристиках и зарегистрированных правах на объект недвижимости

Сведения о зарегистрированных правах

Земельный участок			
вид объекта недвижимости			
Лист № 1 раздела 2	Всего листов раздела 2: 3	Всего разделов: 3	Всего листов выписки: 5
09.11.2023г.			
Кадастровый номер:	69:35:0000019:274		
1	Правообладатель (правообладатели):	1.1	Владельцы инвестиционных паев закрытого паевого инвестиционного фонда рентного "Красногорье" под управлением ООО "УК "Прагма Капитал", данные о которых устанавливаются на основании данных лицевых счетов владельцев инвестиционных паев в реестре владельцев инвестиционных паев и счетов депо владельцев инвестиционных паев
	Сведения о возможности предоставления третьим лицам персональных данных физического лица:	1.1.1	данные отсутствуют
2	Вид, номер, дата и время государственной регистрации права:	2.1	Общая долевая собственность 69:35:0000019:274-69/173/2020-10 04.03.2020 14:31:27
4	Ограничение прав и обременение объекта недвижимости:		
4.1	вид:		Доверительное управление
	дата государственной регистрации:		04.03.2020 14:31:27
	номер государственной регистрации:		69:35:0000019:274-69/173/2020-11
	срок, на который установлены ограничение прав и обременение объекта недвижимости:		Срок действия с 27.10.2011 по 01.05.2027
	лицо, в пользу которого установлены ограничение прав и обременение объекта недвижимости:		Акционерное общество "Финансовый брокер "Август", ИНН: 3445028704, ОГРН: 1023403844100
	сведения о возможности предоставления третьим лицам персональных данных физического лица		данные отсутствуют
	основание государственной регистрации:		Правила доверительного управления Закрытым паевым инвестиционным фондом рентным "Красногорье", выдан 27.10.2011 Изменения и дополнения вносимые в Правила доверительного управления Закрытого паевого инвестиционного фонда рентного "Красногорье", № 1, выдан 07.02.2012 Изменения и дополнения вносимые в Правила доверительного управления Закрытого паевого инвестиционного фонда рентного "Красногорье" под управлением Общества с ограниченной ответственностью "Управляющая компания "Прагма Капитал", № 2, выдан 14.06.2012

полное наименование должности	 ДОКУМЕНТ ПОДПИСАН ЭЛЕКТРОННОЙ ПОДПИСЬЮ Сертификат: 00B056B7401CB3402B3576AC5C8425108 Выдано: ФЕДЕРАЛЬНАЯ СЛУЖБА ГОСУДАРСТВЕННОЙ РЕГИСТРАЦИИ, КАДАСТРА И КАРТОГРАФИИ Действителен с 27.06.2023 по 19.09.2024	инициалы, фамилия
-------------------------------	--	-------------------

Земельный участок			
вид объекта недвижимости			
Лист № 2 раздела 2	Всего листов раздела 2: 3	Всего разделов: 3	Всего листов выписки: 5
09.11.2023г.			
Кадастровый номер:		69:35:0000019:274	
		<p>Изменения и дополнения вносимые в Правила доверительного управления Закрытым паевым инвестиционным фондом рентный "Красногорье" под управлением Общества с ограниченной ответственностью "Управляющая компания "Прагма Капитал", № 3, выдан 06.11.2012</p> <p>Изменения и дополнения вносимые в Правила доверительного управления Закрытым паевым инвестиционным фондом рентный "Красногорье" под управлением Общества с ограниченной ответственностью "Управляющая компания "Прагма Капитал", № 4, выдан 12.02.2013</p> <p>Изменения и дополнения вносимые в Правила доверительного управления Закрытым паевым инвестиционным фондом рентный "Красногорье" под управлением Общества с ограниченной ответственностью "Управляющая компания "Прагма Капитал", № 5, выдан 14.10.2014</p> <p>Изменения и дополнения вносимые в Правила доверительного управления Закрытым паевым инвестиционным фондом рентный "Красногорье" под управлением Общества с ограниченной ответственностью "Управляющая компания "Прагма Капитал", № 6, выдан 15.11.2019</p> <p>Изменения и дополнения в Правила доверительного управления Закрытым паевым инвестиционным фондом рентным "Красногорье" под управлением Общества с ограниченной ответственностью "Управляющая компания "Прагма Капитал", № 8, выдан 17.10.2023</p> <p>Договор передачи прав и обязанностей, выдан 30.08.2023 Документ нотариально удостоверен: 30.08.2023 Булатовой Ириной Борисовной, нотариусом города Москвы № 77/82-и/77-2023-2-743</p>	
сведения об осуществлении государственной регистрации сделки, права, ограничения права без необходимого в силу закона согласия третьего лица, органа:		данные отсутствуют	
сведения об управляющем залогом и о договоре управления залогом, если такой договор заключен для управления ипотекой:		данные отсутствуют	
сведения о депозитарии, который осуществляет хранение недвижимой документальной закладной или электронной закладной:			
сведения о внесении изменений или дополнений в регистрационную запись об ипотеке:			
полное наименование должности	 ДОКУМЕНТ ПОДПИСАН ЭЛЕКТРОННОЙ ПОДПИСЬЮ Сертификат: 008B056E7401CB3B023376ACD8425188 Выдан: ФЕДЕРАЛЬНАЯ СЛУЖБА ГОСУДАРСТВЕННОЙ РЕГИСТРАЦИИ, КАДАСТРА И КАРТОГРАФИИ Действителен с 27.06.2023 по 19.09.2024		инициалы, фамилия

Земельный участок			
вид объекта недвижимости			
Лист № 3 раздела 2	Всего листов раздела 2: 3	Всего разделов: 3	Всего листов выписки: 5
09.11.2023г.			
Кадастровый номер:		69:35:0000019:274	
5	Заявленные в судебном порядке права требования:	данные отсутствуют	
6	Сведения о возражении в отношении зарегистрированного права:	данные отсутствуют	
7	Сведения о возможности предоставления третьим лицам персональных данных физического лица	данные отсутствуют	
8	Сведения о наличии решения об изъятии объекта недвижимости для государственных и муниципальных нужд:	данные отсутствуют	
9	Сведения о невозможности государственной регистрации без личного участия правообладателя или его законного представителя:	данные отсутствуют	
10	Правопритязания и сведения о наличии поступивших, но не рассмотренных заявлений о проведении государственной регистрации права (перехода, прекращения права), ограничения права или обременения объекта недвижимости, сделки в отношении объекта недвижимости:	отсутствуют	
11	Сведения о невозможности государственной регистрации перехода, прекращения, ограничения права на земельный участок из земель сельскохозяйственного назначения:	данные отсутствуют	
полное наименование должности	 ДОКУМЕНТ ПОДПИСАН ЭЛЕКТРОННОЙ ПОДПИСЬЮ Сертификат: 008B056E7401CB3B023376ACD8425188 Выдан: ФЕДЕРАЛЬНАЯ СЛУЖБА ГОСУДАРСТВЕННОЙ РЕГИСТРАЦИИ, КАДАСТРА И КАРТОГРАФИИ		инициалы, фамилия

Выписка из Единого государственного реестра недвижимости об основных характеристиках и зарегистрированных правах на объект недвижимости

Описание местоположения земельного участка

Земельный участок вид объекта недвижимости			
Лист № 1 раздела 3	Всего листов раздела 3: 1	Всего разделов: 3	Всего листов выписки: 5
09.11.2023г.			
Кадастровый номер:		69:35:0000019:274	
План (чертеж, схема) земельного участка			
Масштаб 1:20000	Условные обозначения:		
полное наименование должности	 ДОКУМЕНТ ПОДПИСАН ЭЛЕКТРОННОЙ ПОДПИСЬЮ Сертификат: 988005687401CB38D2B3576ACDC8425108 Выдан: ФЕДЕРАЛЬНАЯ СЛУЖБА ГОСУДАРСТВЕННОЙ РЕГИСТРАЦИИ, КАДАСТРА И КАРТОГРАФИИ Действителен с 27.06.2023 по 19.09.2028		инициалы, фамилия

Результат проверки электронной подписи:
 09.11.2023 18:19:44, [00_ozil1@rosreestr.ru]
 ФЕДЕРАЛЬНАЯ СЛУЖБА ГОСУДАРСТВЕННОЙ РЕГИСТРАЦИИ, КАДАСТРА И КАРТОГРАФИИ, Москва, г. Москва, ОГРН: 1047796940465
 № сертификата: 00BV05687401CB38D2B3576ACDC8425108. Подпись проверена: 14.11.2023 12:53:30

Российская Федерация
 Город Москва

Четырнадцатого ноября две тысячи двадцать третьего года

Я, Булатова Ирина Борисовна, нотариус города Москвы, подтверждаю, что содержание изготовленного мной на бумажном носителе документа тождественно содержанию представленного мне электронного документа.

Успешная квалифицированная электронная подпись лица, подписавшего представленный мне электронный документ, и ее принадлежность этому лицу проверены.

Настоящий документ на бумажном носителе равнозначен представленному мне электронному документу и имеет ту же юридическую силу.

Зарегистрировано в реестре: № 77/82-н/77-2023-5-391.

Уплачено за совершение нотариального действия: 1200 руб. 00 коп.

И.Б.Булатова



Пронумеровано, прошнуровано и скреплено печатью нотариуса г. Москвы Булатовой И.Б. 4 (четыре) листа

Нотариус



Управление Федеральной службы государственной регистрации, кадастра и картографии по Тверской области
полномочное государственное учреждение регистрации прав


Выписка из Единого государственного реестра недвижимости об основных характеристиках и зарегистрированных правах на объект недвижимости

Сведения об основных характеристиках объекта недвижимости

В Единый государственный реестр недвижимости внесены следующие сведения:

Раздел 1 Лист 1

Земельный участок			
вид объекта недвижимости			
Лист № 1 раздела 1	Всего листов раздела 1: 1	Всего разделов: 3	Всего листов выписки: 5
09.11.2023г.			
Кадастровый номер:	69:35:0000019:279		
Номер кадастрового квартала:	69:35:0000019		
Дата присвоения кадастрового номера:	24.09.2009		
Ранее присвоенный государственный учетный номер:	данные отсутствуют		
Местоположение:	Российская Федерация, Тверская область, Удомельский городской округ, п. Брусово		
Площадь, м2:	151215 +/- 3409		
Кадастровая стоимость, руб:	285796.35		
Кадастровые номера расположенных в пределах земельного участка объектов недвижимости:	данные отсутствуют		
Категория земель:	Земли сельскохозяйственного назначения		
Виды разрешенного использования:	Для ведения сельскохозяйственного производства		
Статус записи об объекте недвижимости:	Сведения об объекте недвижимости имеют статус "актуальные"		
Особые отметки:	данные отсутствуют		
Получатель выписки:	Булатова Ирина Борисовна, действующий(ая) на основании документа "приказ" от имени заявителя Акционерное общество "Финансовый брокер "Август" Д.У. Закрытым паевым инвестиционным фондом реентным "Красногорье", 3445028704		


полное наименование должности	 ДОКУМЕНТ ПОДПИСАН ЭЛЕКТРОННОЙ ПОДПИСЬЮ Сертификат: 00B050B7401C838E2B3576AC5C8425108 Выдано: ФЕДЕРАЛЬНАЯ СЛУЖБА ГОСУДАРСТВЕННОЙ РЕГИСТРАЦИИ, КАДАСТРА И КАРТОГРАФИИ Действителен: с 27.06.2023 по 19.05.2024	инициалы, фамилия
-------------------------------	--	-------------------

Раздел 2 Лист 2


Выписка из Единого государственного реестра недвижимости об основных характеристиках и зарегистрированных правах на объект недвижимости

Сведения о зарегистрированных правах


Земельный участок			
вид объекта недвижимости			
Лист № 1 раздела 2	Всего листов раздела 2: 3	Всего разделов: 3	Всего листов выписки: 5
09.11.2023г.			
Кадастровый номер:	69:35:0000019:279		
1	Правообладатель (правообладатели):	1.1	Владельцы инвестиционных паев закрытого паевого инвестиционного фонда реентного "Красногорье" под управлением ООО "УК"Прага Капитал" данные о которых устанавливаются на основании данных лицевых счетов владельцев инвестиционных паев в реестре владельцев инвестиционных паев и счетов депо владельцев инвестиционных паев
	Сведения о возможности предоставления третьим лицам персональных данных физического лица:	1.1.1	данные отсутствуют
2	Вид, номер, дата и время государственной регистрации права:	2.1	Общая долевая собственность 69:35:0000019:279-69/173/2020-8 04.03.2020 15:31:20
4	Ограничение прав и обременение объекта недвижимости:		
4.1	вид:		Доверительное управление
	дата государственной регистрации:		04.03.2020 15:31:20
	номер государственной регистрации:		69:35:0000019:279-69/173/2020-9
	срок, на который установлены ограничение прав и обременение объекта недвижимости:		Срок действия с 27.10.2011 по 01.05.2027
	лицо, в пользу которого установлены ограничение прав и обременение объекта недвижимости:		Акционерное общество "Финансовый брокер "Август" Д.У. Закрытым паевым инвестиционным фондом реентным "Красногорье", ИНН: 3445028704, ОГРН: 1023403844100
	сведения о возможности предоставления третьим лицам персональных данных физического лица		данные отсутствуют
	основание государственной регистрации:		Правила доверительного управления Закрытым паевым инвестиционным фондом реентным "Красногорье", выдан 27.10.2011 Изменения и дополнения вносимые в Правила доверительного управления Закрытого паевого инвестиционного фонда реентного "Красногорье", № 1, выдан 07.02.2012 Изменения и дополнения вносимые в Правила доверительного управления Закрытого паевого инвестиционного фонда реентного "Красногорье" под управлением Общества с ограниченной ответственностью "Управляющая компания "Прага Капитал", № 2, выдан 14.06.2012

полное наименование должности	 ДОКУМЕНТ ПОДПИСАН ЭЛЕКТРОННОЙ ПОДПИСЬЮ Сертификат: 00B050B7401C838E2B3576AC5C8425108 Выдано: ФЕДЕРАЛЬНАЯ СЛУЖБА ГОСУДАРСТВЕННОЙ РЕГИСТРАЦИИ, КАДАСТРА И КАРТОГРАФИИ Действителен: с 27.06.2023 по 19.05.2024	инициалы, фамилия
-------------------------------	---	-------------------

Земельный участок			
вид объекта недвижимости			
Лист № 2 раздела 2	Всего листов раздела 2: 3	Всего разделов: 3	Всего листов выписки: 5
09.11.2023г.			
Кадастровый номер:		69:35:0000019:279	
		<p>Изменения и дополнения вносимые в Правила доверительного управления Закрытым паевым инвестиционным фондом рентный "Красногорье" под управлением Общества с ограниченной ответственностью "Управляющая компания "Прагма Капитал", № 3, выдан 06.11.2012</p> <p>Изменения и дополнения вносимые в Правила доверительного управления Закрытым паевым инвестиционным фондом рентный "Красногорье" под управлением Общества с ограниченной ответственностью "Управляющая компания "Прагма Капитал", № 4, выдан 12.02.2013</p> <p>Изменения и дополнения вносимые в Правила доверительного управления Закрытым паевым инвестиционным фондом рентный "Красногорье" под управлением Общества с ограниченной ответственностью "Управляющая компания "Прагма Капитал", № 5, выдан 14.10.2014</p> <p>Изменения и дополнения вносимые в Правила доверительного управления Закрытым паевым инвестиционным фондом рентный "Красногорье" под управлением Общества с ограниченной ответственностью "Управляющая компания "Прагма Капитал", № 6, выдан 15.11.2019</p> <p>Договор передачи прав и обязанностей по договору доверительного управления паевым инвестиционным фондом, выдан 30.08.2023 Документ нотариально удостоверен: 30.08.2023 Булатовой Ириной Борисовной, нотариусом города Москвы реестр №77/82-н/77-2023-2-743</p>	
	сведения об осуществлении государственной регистрации сделки, права, ограничения права без необходимого в силу закона согласия третьего лица, органа:	данные отсутствуют	
	сведения об управляющем залогом и о договоре управления залогом, если такой договор заключен для управления ипотекой:	данные отсутствуют	
	сведения о депозитарии, который осуществляет хранение обезличенной документарной закладной или электронной закладной:		
	сведения о внесении изменений или дополнений в регистрационную запись об ипотеке:		

полное наименование должности	 ДОКУМЕНТ ПОДПИСАН ЭЛЕКТРОННОЙ ПОДПИСЬЮ <small>Сертификат: 608B435B7401C838D2B376ACD8425108 Владелец: ФЕДЕРАЛЬНАЯ СЛУЖБА ГОСУДАРСТВЕННОЙ РЕГИСТРАЦИИ, КАДАСТРА И КАРТОГРАФИИ Действителен с 17.06.2014 по 18.09.2016</small>	инициалы, фамилия
-------------------------------	---	-------------------

Земельный участок			
вид объекта недвижимости			
Лист № 3 раздела 2	Всего листов раздела 2: 3	Всего разделов: 3	Всего листов выписки: 5
09.11.2023г.			
Кадастровый номер:		69:35:0000019:279	
5	Заявленные в судебном порядке права требования:	данные отсутствуют	
6	Сведения о возражении в отношении зарегистрированного права:	данные отсутствуют	
7	Сведения о возможности предоставления третьим лицам персональных данных физического лица	данные отсутствуют	
8	Сведения о наличии решения об изъятии объекта недвижимости для государственных и муниципальных нужд:	данные отсутствуют	
9	Сведения о невозможности государственной регистрации без личного участия правообладателя или его законного представителя:	данные отсутствуют	
10	Правопритязания и сведения о наличии поступивших, но не рассмотренных заявлений о проведении государственной регистрации права (перехода, прекращения права), ограничения права или обременения объекта недвижимости, сделки в отношении объекта недвижимости:	отсутствуют	
11	Сведения о невозможности государственной регистрации перехода, прекращения, ограничения права на земельный участок из земель сельскохозяйственного назначения:	данные отсутствуют	

полное наименование должности	 ДОКУМЕНТ ПОДПИСАН ЭЛЕКТРОННОЙ ПОДПИСЬЮ <small>Сертификат: 608B435B7401C838D2B376ACD8425108 Владелец: ФЕДЕРАЛЬНАЯ СЛУЖБА ГОСУДАРСТВЕННОЙ РЕГИСТРАЦИИ, КАДАСТРА И КАРТОГРАФИИ Действителен с 17.06.2014 по 18.09.2016</small>	инициалы, фамилия
-------------------------------	--	-------------------

Выписка из Единого государственного реестра недвижимости об основных характеристиках и зарегистрированных правах на объект недвижимости

Описание местоположения земельного участка

Земельный участок вид объекта недвижимости			
Лист № 1 раздела 3	Всего листов раздела 3: 1	Всего разделов: 3	Всего листов выписки: 5
09.11.2023г.			
Кадастровый номер:		69-35-0000019-279	
План (чертеж, схема) земельного участка			
Масштаб 1:7000		Условные обозначения:	
полное наименование должности	 ДОКУМЕНТ ПОДПИСАН ЭЛЕКТРОННОЙ ПОДПИСЬЮ <small>Сертификат: 60B456B7401CB38D2B3576ACDC8425108 Владелец: ФЕДЕРАЛЬНАЯ СЛУЖБА ГОСУДАРСТВЕННОЙ РЕГИСТРАЦИИ, КАДАСТРА И КАРТОГРАФИИ Действителен с 27.05.2023 по 19.09.2024</small>	инициалы, фамилия	

Результат проверки электронной подписи:
 09.11.2023 17:55:32, [00_ozil1@rosreestr.ru]
 ФЕДЕРАЛЬНАЯ СЛУЖБА ГОСУДАРСТВЕННОЙ РЕГИСТРАЦИИ, КАДАСТРА И КАРТОГРАФИИ, Москва, г. Москва, ОГРН: 1047796940465
 № сертификата: 00B456B7401CB38D2B3576ACDC8425108. Подпись проверена: 14.11.2023 14:26:39

Российская Федерация
 Город Москва

Четырнадцатого ноября две тысячи двадцать третьего года

Я, Булатова Ирина Борисовна, нотариус города Москвы, подтверждаю, что содержание изготовленного мной на бумажном носителе документа тождественно содержанию представленного мне электронного документа.


Усиленная квалифицированная электронная подпись лица, подписавшего представленный мне электронный документ, и ее принадлежность этому лицу проверены.

Настоящий документ на бумажном носителе равнозначен представленному мне электронному документу и имеет ту же юридическую силу.

Зарегистрировано в реестре: № 77/82-н/77-2023-5-409.

Уплачено за совершение нотариального действия: 1200 руб. 00 коп.

И.Б.Булатова



Пронумеровано, прошнуровано и скреплено печатью нотариуса г. Москвы Булатовой И.Б. 4 (четыре) листа

Нотариус

Управление Федеральной службы государственной регистрации, кадастра и картографии по Тверской области
полное наименование органа регистрации прав

Выписка из Единого государственного реестра недвижимости об основных характеристиках и зарегистрированных правах на объект недвижимости

Сведения об основных характеристиках объекта недвижимости

В Единый государственный реестр недвижимости внесены следующие сведения:

Раздел 1 Лист 1

Земельный участок вид объекта недвижимости	
Лист № 1 раздела 1	Всего листов раздела 1: 1
Всего разделов: 3	
Всего листов выписки: 5	
09.11.2023г.	
Кадастровый номер:	69:35:0000019:288
Номер кадастрового квартала:	69:35:0000019
Дата присвоения кадастрового номера:	24.09.2009
Ранее присвоенный государственный учетный номер:	данные отсутствуют
Местоположение:	Российская Федерация, Тверская область, Удомельский городской округ, п. Брусово
Площадь, м2:	566962 +/- 6588
Кадастровая стоимость, руб:	1071558,18
Кадастровые номера расположенных в пределах земельного участка объектов недвижимости:	данные отсутствуют
Категория земель:	Земли сельскохозяйственного назначения
Виды разрешенного использования:	Для ведения сельскохозяйственного производства
Статус записи об объекте недвижимости:	Сведения об объекте недвижимости имеют статус "актуальные"
Особые отметки:	данные отсутствуют
Получатель выписки:	Булатова Ирина Борисовна, действующий(ая) на основании документа "приказ" от имени заявителя Акционерное общество "Финансовый брокер "Август" Д.У. Закрытым паевым инвестиционным фондом рентным "Красногорье", 3445028704

полное наименование должности	ДОКУМЕНТ ПОДПИСАН ЭЛЕКТРОННОЙ ПОДПИСЬЮ	инициалы, фамилия
	Сертификат: 00B05687461CB3B020376ACDC8425108 Владелец: ФЕДЕРАЛЬНАЯ СЛУЖБА ГОСУДАРСТВЕННОЙ РЕГИСТРАЦИИ, КАДАСТРА И КАРТОГРАФИИ Подписанном: с 27.06.2023 по 19.09.2024	

Раздел 2 Лист 2

Выписка из Единого государственного реестра недвижимости об основных характеристиках и зарегистрированных правах на объект недвижимости

Сведения о зарегистрированных правах

Земельный участок вид объекта недвижимости	
Лист № 1 раздела 2	Всего листов раздела 2: 3
Всего разделов: 3	
Всего листов выписки: 5	
09.11.2023г.	
Кадастровый номер:	69:35:0000019:288
1	Правообладатель (правообладатели):
1.1	Владельцы инвестиционных паев закрытого паевого инвестиционного фонда рентного "Красногорье" под управлением ООО "УК"Прага Капитал", данные о которых устанавливаются на основании данных лицевых счетов владельцев инвестиционных паев в реестре владельцев инвестиционных паев и счетов депо владельцев инвестиционных паев
	Сведения о возможности предоставления третьим лицам персональных данных физического лица:
1.1.1	данные отсутствуют
2	Вид, номер, дата и время государственной регистрации права:
2.1	Общая долевая собственность 69:35:0000019:288-69/173/2020-8 04.03.2020 16:07:56
4	Ограничение прав и обременение объекта недвижимости:
4.1	вид: Доверительное управление
	дата государственной регистрации: 04.03.2020 16:07:56
	номер государственной регистрации: 69:35:0000019:288-69/173/2020-9
	срок, на который установлены ограничение прав и обременение объекта недвижимости: Срок действия с 27.10.2011 по 01.05.2027
	лицо, в пользу которого установлены ограничение прав и обременение объекта недвижимости: Акционерное общество "Финансовый брокер "Август", ИНН: 3445028704, ОГРН: 1023403844100
	сведения о возможности предоставления третьим лицам персональных данных физического лица: данные отсутствуют
	основание государственной регистрации: Правила доверительного управления Закрытым паевым инвестиционным фондом рентным "Красногорье", выдан 27.10.2011 Изменения и дополнения вносимые в Правила доверительного управления Закрытого паевого инвестиционного фонда рентного "Красногорье", № 1, выдан 07.02.2012 Изменения и дополнения вносимые в Правила доверительного управления Закрытого паевого инвестиционного фонда рентного "Красногорье" под управлением Общества с ограниченной ответственностью "Управляющая компания "Прага Капитал", № 2, выдан 14.06.2012


полное наименование должности	ДОКУМЕНТ ПОДПИСАН ЭЛЕКТРОННОЙ ПОДПИСЬЮ	инициалы, фамилия
	Сертификат: 00B05687461CB3B020376ACDC8425108 Владелец: ФЕДЕРАЛЬНАЯ СЛУЖБА ГОСУДАРСТВЕННОЙ РЕГИСТРАЦИИ, КАДАСТРА И КАРТОГРАФИИ Действителен: с 27.06.2023 по 19.09.2024	

Лист 3	
Земельный участок вид объекта недвижимости	
Лист № 2 раздела 2	Всего листов раздела 2: 3
Всего разделов: 3	
Всего листов выписки: 5	
09.11.2023г.	
Кадастровый номер:	69:35:0000019:288
сведения об осуществлении государственной регистрации сделки, права, ограничения права без необходимого в силу закона согласия третьего лица, органа:	<p>Изменения и дополнения вносимые в Правила доверительного управления Закрытым паевым инвестиционным фондом рентный "Красногорье" под управлением Общества с ограниченной ответственностью "Управляющая компания "Прагма Капитал", № 3, выдан 06.11.2012</p> <p>Изменения и дополнения вносимые в Правила доверительного управления Закрытым паевым инвестиционным фондом рентный "Красногорье" под управлением Общества с ограниченной ответственностью "Управляющая компания "Прагма Капитал", № 4, выдан 12.02.2013</p> <p>Изменения и дополнения вносимые в Правила доверительного управления Закрытым паевым инвестиционным фондом рентный "Красногорье" под управлением Общества с ограниченной ответственностью "Управляющая компания "Прагма Капитал", № 5, выдан 14.10.2014</p> <p>Изменения и дополнения вносимые в Правила доверительного управления Закрытым паевым инвестиционным фондом рентный "Красногорье" под управлением Общества с ограниченной ответственностью "Управляющая компания "Прагма Капитал", № 6, выдан 15.11.2019</p> <p>Изменения и дополнения в Правила доверительного управления Закрытым паевым инвестиционным фондом рентный "Красногорье" под управлением Общества с ограниченной ответственностью "Управляющая компания "Прагма Капитал", № 8, выдан 17.10.2023</p> <p>Договор передачи прав и обязанностей, выдан 30.08.2023 Документ нотариально удостоверен: 30.08.2023 Булатовой Ириной Борисовной, нотариусом города Москвы № 77/82-и/77-2023-2-743</p>
сведения об управляющем залогом и о договоре управления залогом, если такой договор заключен для управления ипотекой:	данные отсутствуют
сведения о депозитарии, который осуществляет хранение обезличенной документарной закладной или электронной закладной:	данные отсутствуют
сведения о внесении изменений или дополнений в регистрационную запись об ипотеке:	данные отсутствуют
полное наименование должности	<p style="text-align: center;">ДОКУМЕНТ ПОДПИСАН ЭЛЕКТРОННОЙ ПОДПИСЬЮ</p> <p><small>Сертификат: 0001967401СВМЭ28376ACDC8425108 Выдан: ФЕДЕРАЛЬНАЯ СЛУЖБА ГОСУДАРСТВЕННОЙ РЕГИСТРАЦИИ, КАДАСТРА И КАРТОГРАФИИ Действителен: с 21.06.2015 по 10.10.2024</small></p>
	инициалы, фамилия

Лист 4	
Земельный участок вид объекта недвижимости	
Лист № 3 раздела 2	Всего листов раздела 2: 3
Всего разделов: 3	
Всего листов выписки: 5	
09.11.2023г.	
Кадастровый номер:	69:35:0000019:288
5 Заявленные в судебном порядке права требования:	данные отсутствуют
6 Сведения о возражении в отношении зарегистрированного права:	данные отсутствуют
7 Сведения о возможности предоставления третьим лицам персональных данных физического лица	данные отсутствуют
8 Сведения о наличии решения об изъятии объекта недвижимости для государственных и муниципальных нужд:	данные отсутствуют
9 Сведения о невозможности государственной регистрации без личного участия правообладателя или его законного представителя:	данные отсутствуют
10 Правопритязания и сведения о наличии достигнувших, но не рассмотренных заявлений о проведении государственной регистрации права (перехода, прекращения права), ограничения права или обременения объекта недвижимости, сделки в отношении объекта недвижимости:	отсутствуют
11 Сведения о невозможности государственной регистрации перехода, прекращения, ограничения права на земельный участок из земель сельскохозяйственного назначения:	данные отсутствуют

полное наименование должности	<p style="text-align: center;">ДОКУМЕНТ ПОДПИСАН ЭЛЕКТРОННОЙ ПОДПИСЬЮ</p> <p><small>Сертификат: 001965437401СВМЭ28376ACDC8425108 Выдан: ФЕДЕРАЛЬНАЯ СЛУЖБА ГОСУДАРСТВЕННОЙ РЕГИСТРАЦИИ, КАДАСТРА И КАРТОГРАФИИ Действителен: с 21.06.2015 по 10.10.2024</small></p>	инициалы, фамилия
-------------------------------	---	-------------------

Выписка из Единого государственного реестра недвижимости об основных характеристиках и зарегистрированных правах на объект недвижимости
Описание местоположения земельного участка

Земельный участок вид объекта недвижимости			
Лист № 1 раздела 3	Всего листов раздела 3: 1	Всего разделов: 3	Всего листов выписки: 5
09.11.2023г.			
Кадастровый номер: 69:35:0000019:288			
План (чертеж, схема) земельного участка			
Масштаб 1:10000	Условные обозначения:		
ПОЛНОЕ ИМЕНОВАНИЕ ДОЛЕЖНОСТЯ	 ДОКУМЕНТ ПОДПИСАН ЭЛЕКТРОННОЙ ПОДПИСЬЮ Сертификат: 00B056B7401CB38D2B3576ACDC8425108 Выдана: ФЕДЕРАЛЬНАЯ СЛУЖБА ГОСУДАРСТВЕННОЙ РЕГИСТРАЦИИ, КАДАСТРА И КАРТОГРАФИИ Подтверждено: 09.11.2023 14:27:02	ИНИЦИАЛЫ, ФАМИЛИЯ	

Результат проверки электронной подписи:
09.11.2023 19:08:59, [00_ozil1@rosreestr.ru]
ФЕДЕРАЛЬНАЯ СЛУЖБА ГОСУДАРСТВЕННОЙ РЕГИСТРАЦИИ, КАДАСТРА И КАРТОГРАФИИ, Москва, г. Москва, ОГРН: 1047796940465
№ сертификата: 00B056B7401CB38D2B3576ACDC8425108. Подпись проверена: 14.11.2023 14:27:02

Российская Федерация
Город Москва

Четырнадцатого ноября две тысячи двадцать третьего года

Я, Булатова Ирина Борисовна, нотариус города Москвы, подтверждаю, что содержание изготовленного мной на бумажном носителе документа тождественно содержанию представленного мне электронного документа.

Усиленная квалифицированная электронная подпись лица, подписавшего представленный мне электронный документ, и ее принадлежность этому лицу проверены.

Настоящий документ на бумажном носителе равнозначен представленному мне электронному документу и имеет ту же юридическую силу.

Зарегистрировано в реестре: № 77/82-н/77-2023-5410.

Уплачено за совершение нотариального действия: 1200 руб. 00 коп.

 И.Б.Булатова



Пронумеровано, прошнуровано
и скреплено печатью нотариуса
г. Москвы Булатовой И.Б.
4 (четыре) листа

Нотариус 



Выписка из Единого государственного реестра недвижимости об основных характеристиках и зарегистрированных правах на объект недвижимости

Сведения об основных характеристиках объекта недвижимости

В Единый государственный реестр недвижимости внесены следующие сведения:

Раздел 1 Лист 1

Земельный участок вид объекта недвижимости			
Лист № 1 раздела 1	Всего листов раздела 1: 1	Всего разделов: 3	Всего листов выписки: 5
09.11.2023г.			
Кадастровый номер:	69:35:0000019:289		
Номер кадастрового квартала:	69:35:0000019		
Дата присвоения кадастрового номера:	24.09.2009		
Ранее присвоенный государственный учетный номер:	данные отсутствуют		
Местоположение:	Местоположение установлено относительно ориентира, расположенного за пределами участка. Ориентир д. Иштухья. Участок находится примерно в 600 м, по направлению на северо-запад от ориентира. Почтовый адрес ориентира: Тверская область, р-н. Удомельский, с/п. Брусовское, д. Иштухья.		
Площадь, м2:	566098 +/- 6583		
Кадастровая стоимость, руб:	1069925.22		
Кадастровые номера расположенных в пределах земельного участка объектов недвижимости:	данные отсутствуют		
Категория земель:	Земли сельскохозяйственного назначения		
Виды разрешенного использования:	Для ведения сельскохозяйственного производства		
Статус записи об объекте недвижимости:	Сведения об объекте недвижимости имеют статус "актуальные"		
Особые отметки:	данные отсутствуют		
Получатель выписки:	Булатова Ирина Борисовна, действующий(ая) на основании документа "приказ" от имени заявителя Акционерное общество "Финансовый брокер "Август" Д.У. Закрытым паевым инвестиционным фондом рентным "Красногорье", 3445028704		

полное наименование должности	ДОКУМЕНТ ПОДПИСАН ЭЛЕКТРОННОЙ ПОДПИСЬЮ	инициалы, фамилия
	Сертификат: 00B8056B7401CB3802B376ACDC8425108 Выдано: ФЕДЕРАЛЬНАЯ СЛУЖБА ГОСУДАРСТВЕННОЙ РЕГИСТРАЦИИ, КАДАСТРА И КАРТОГРАФИИ Действителен: с 27.06.2023 по 19.09.2024	


Раздел 2 Лист 2


Выписка из Единого государственного реестра недвижимости об основных характеристиках и зарегистрированных правах на объект недвижимости

Сведения о зарегистрированных правах

Земельный участок вид объекта недвижимости			
Лист № 1 раздела 2	Всего листов раздела 2: 3	Всего разделов: 3	Всего листов выписки: 5
09.11.2023г.			
Кадастровый номер:	69:35:0000019:289		
1	Правообладатель (правообладатели):	1.1	Владельцы инвестиционных паев закрытого паевого инвестиционного фонда рентного "Красногорье" под управлением ООО "УК"Прагма Капитал", данные о которых устанавливаются на основании данных лицевых счетов владельцев инвестиционных паев в реестре владельцев инвестиционных паев и счетов депо владельцев инвестиционных паев
	Сведения о возможности предоставления третьим лицам персональных данных физического лица:	1.1.1	данные отсутствуют
2	Вид, номер, дата и время государственной регистрации права:	2.1	Общая долевая собственность 69:35:0000019:289-69/173/2020-10 04.03.2020 15:24:56
4	Ограничение прав и обременение объекта недвижимости:		
	4.1 вид:		Доверительное управление
	дата государственной регистрации:		04.03.2020 15:24:56
	номер государственной регистрации:		69:35:0000019:289-69/173/2020-11
	срок, на который установлены ограничение прав и обременение объекта недвижимости:		Срок действия с 27.10.2011 по 01.05.2027
	лицо, в пользу которого установлены ограничение прав и обременение объекта недвижимости:		АКЦИОНЕРНОЕ ОБЩЕСТВО "ФИНАНСОВЫЙ БРОКЕР "АВГУСТ", ИНН: 3445028704, ОГРН: 1023403844100
	сведения о возможности предоставления третьим лицам персональных данных физического лица		данные отсутствуют
	основание государственной регистрации:		Правила доверительного управления Закрытым паевым инвестиционным фондом рентным "Красногорье", выдан 27.10.2011 Изменения и дополнения вносимые в Правила доверительного управления Закрытого паевого инвестиционного фонда рентного "Красногорье", № 1, выдан 07.02.2012 Изменения и дополнения вносимые в Правила доверительного управления Закрытого паевого инвестиционного фонда рентного "Красногорье" под управлением Общества с ограниченной ответственностью "Управляющая компания "Прагма Капитал", № 2, выдан 14.06.2012

полное наименование должности	ДОКУМЕНТ ПОДПИСАН ЭЛЕКТРОННОЙ ПОДПИСЬЮ	инициалы, фамилия
	Сертификат: 00B8056B7401CB3802B376ACDC8425108 Выдано: ФЕДЕРАЛЬНАЯ СЛУЖБА ГОСУДАРСТВЕННОЙ РЕГИСТРАЦИИ, КАДАСТРА И КАРТОГРАФИИ Действителен: с 27.06.2023 по 19.09.2024	

Земельный участок			
вид объекта недвижимости			
Лист № 2 раздела 2	Всего листов раздела 2: 3	Всего разделов: 3	Всего листов выписки: 5
09.11.2023г.			
Кадастровый номер:		69:35:0000019:289	
		<p>Изменения и дополнения вносимые в Правила доверительного управления Закрытым паевым инвестиционным фондом репный "Красногорье" под управлением Общества с ограниченной ответственностью "Управляющая компания "Прагма Капитал", № 3, выдан 06.11.2012</p> <p>Изменения и дополнения вносимые в Правила доверительного управления Закрытым паевым инвестиционным фондом репный "Красногорье" под управлением Общества с ограниченной ответственностью "Управляющая компания "Прагма Капитал", № 4, выдан 12.02.2013</p> <p>Изменения и дополнения вносимые в Правила доверительного управления Закрытым паевым инвестиционным фондом репный "Красногорье" под управлением Общества с ограниченной ответственностью "Управляющая компания "Прагма Капитал", № 5, выдан 14.10.2014</p> <p>Изменения и дополнения вносимые в Правила доверительного управления Закрытым паевым инвестиционным фондом репный "Красногорье" под управлением Общества с ограниченной ответственностью "Управляющая компания "Прагма Капитал", № 6, выдан 15.11.2019</p> <p>Изменения и дополнения № 8 в Правила доверительного управления Закрытым паевым инвестиционным фондом репный "Красногорье" под управлением Общества с ограниченной ответственностью "Управляющая компания "Прагма Капитал", № 2232-94195228-8, выдан 23.10.2023</p> <p>Договор о передаче прав и обязанностей по договору доверительного управления паевым инвестиционным фондом, выдан 30.08.2023 Документ нотариально удостоверен: 30.08.2023 Булатовой Ириной Борисовной, нотариусом города Москвы 77/82-н/77-2023-2-743</p>	
сведения об осуществлении государственной регистрации сделки, права, ограничения права без необходимого в силу закона согласия третьего лица, органа:		данные отсутствуют	
сведения об управляющем залогом и о договоре управления залогом, если такой договор заключен для управления ипотекой:		данные отсутствуют	
сведения о депозитарии, который осуществляет хранение обезличенной документарной закладной или электронной закладной:			
полное наименование должности	 ДОКУМЕНТ ПОДПИСАН ЭЛЕКТРОННОЙ ПОДПИСЬЮ <small>Сертификат: 00830987401CB33D2B376ACD8C8423108 Владелец: ФЕДЕРАЛЬНАЯ СЛУЖБА ГОСУДАРСТВЕННОЙ РЕГИСТРАЦИИ, КАДАСТРА И КАРТОГРАФИИ Действителен с 27.06.2023 по 19.09.2024</small>		инициалы, фамилия

Земельный участок			
вид объекта недвижимости			
Лист № 3 раздела 2	Всего листов раздела 2: 3	Всего разделов: 3	Всего листов выписки: 5
09.11.2023г.			
Кадастровый номер:		69:35:0000019:289	
	ведения о внесении изменений или дополнений в регистрационную запись об ипотеке:		
5	Заявленные в судебном порядке права требования:	данные отсутствуют	
6	Сведения о возражении в отношении зарегистрированного права:	данные отсутствуют	
7	Сведения о возможности предоставления третьим лицам персональных данных физического лица	данные отсутствуют	
8	Сведения о наличии решения об изъятии объекта недвижимости для государственных и муниципальных нужд:	данные отсутствуют	
9	Сведения о невозможности государственной регистрации без личного участия правообладателя или его законного представителя:	данные отсутствуют	
10	Правопритязания и сведения о наличии исступивших, но не рассмотренных заявлений о проведении государственной регистрации права (перехода, прекращения права), ограничения права или обременения объекта недвижимости, сделки в отношении объекта недвижимости:	отсутствуют	
11	Сведения о невозможности государственной регистрации перехода, прекращения, ограничения права на земельный участок из земель сельскохозяйственного назначения:	данные отсутствуют	
полное наименование должности	 ДОКУМЕНТ ПОДПИСАН ЭЛЕКТРОННОЙ ПОДПИСЬЮ <small>Сертификат: 00830987401CB33D2B376ACD8C8423108 Владелец: ФЕДЕРАЛЬНАЯ СЛУЖБА ГОСУДАРСТВЕННОЙ РЕГИСТРАЦИИ, КАДАСТРА И КАРТОГРАФИИ Действителен с 27.06.2023 по 19.09.2024</small>		инициалы, фамилия

Выписка из Единого государственного реестра недвижимости об основных характеристиках и зарегистрированных правах на объект недвижимости

Описание местоположения земельного участка

Земельный участок			
вид объекта недвижимости			
Лист № 1 раздела 3	Всего листов раздела 3: 1	Всего разделов: 3	Всего листов выписки: 5
09.11.2023г.			
Кадастровый номер:		69-35-0000019-289	
План (чертеж, схема) земельного участка			
Масштаб 1:20000	Незаконные обозначения:		
полное наименование должности		инициалы, фамилия	

Результат проверки электронной подписи:
 09.11.2023 20:02:45, [00_ozil1@rosreestr.ru]
 ФЕДЕРАЛЬНАЯ СЛУЖБА ГОСУДАРСТВЕННОЙ РЕГИСТРАЦИИ, КАДАСТРА И КАРТОГРАФИИ, Москва, г. Москва, ОГРН: 1047796940465
 № сертификата: 00BВ056В7401СВ38D2В3576АСDС8425108. Подпись проверена: 14.11.2023 12:54:05

Российская Федерация
 Город Москва

Четырнадцатого ноября две тысячи двадцать третьего года

Я, Булатова Ирина Борисовна, нотариус города Москвы, подтверждаю, что содержание изготовленного мной на бумажном носителе документа тождественно содержанию представленного мне электронного документа.


Усиленная квалифицированная электронная подпись лица, подписавшего представленный мне электронный документ, и ее принадлежность этому лицу проверены.

Настоящий документ на бумажном носителе равнозначен представленному мне электронному документу и имеет ту же юридическую силу.

Зарегистрировано в реестре: № 77/82-и/77-2023-5-392.

Уплачено за совершение нотариального действия: 1200 руб. 00 коп.

И.Б.Булатова



Пронумеровано, прошнуровано и скреплено печатью нотариуса г. Москвы Булатовой И.Б. 4 (четыре) листа

Нотариус

Управление Федеральной службы государственной регистрации, кадастра и картографии по Тверской области
полное наименование органа регистрации прав

Выписка из Единого государственного реестра недвижимости об основных характеристиках и зарегистрированных правах на объект недвижимости

Сведения об основных характеристиках объекта недвижимости

В Единый государственный реестр недвижимости внесены следующие сведения:


Раздел 1 Лист 1

Земельный участок вид объекта недвижимости			
Лист № 1 раздела 1	Всего листов раздела 1: 1	Всего разделов: 3	Всего листов выписки: 5
09.11.2023г.			
Кадастровый номер:	69:35:0000019:293		
Номер кадастрового квартала:	69:35:0000019		
Дата присвоения кадастрового номера:	24.09.2009		
Ранее присвоенный государственный учетный номер:	данные отсутствуют		
Местоположение:	Местоположение установлено относительно ориентира, расположенного за пределами участка. Ориентир д. Красное. Участок находится примерно в 900 м, по направлению на юг от ориентира. Почтовый адрес ориентира: Тверская область, городской округ Удомельский, деревня Красное.		
Площадь, м2:	333349 +/- 5052		
Кадастровая стоимость, руб:	630029 61		
Кадастровые номера расположенных в пределах земельного участка объектов недвижимости:	данные отсутствуют		
Категория земель:	Земли сельскохозяйственного назначения		
Виды разрешенного использования:	Для ведения сельскохозяйственного производства		
Статус записи об объекте недвижимости:	Сведения об объекте недвижимости имеют статус "актуальные"		
Особые отметки:	данные отсутствуют		
Получатель выписки:	Булатова Ирина Борисовна, действующий(ая) на основании документа "приказ" от имени заявителя Акционерное общество "Финансовый брокер "Август" Д.У. Закрытым паевым инвестиционным фондом рентным "Красногорье", 3445028704		


полное наименование должности	 ДОКУМЕНТ ПОДПИСАН ЭЛЕКТРОННОЙ ПОДПИСЬЮ <small>Сертификат: 00180567401СВ0302376АСДС8425108 Выдан: ФЕДЕРАЛЬНАЯ СЛУЖБА ГОСУДАРСТВЕННОЙ РЕГИСТРАЦИИ, КАДАСТРА И КАРТОГРАФИИ Действителен: с 27.06.2021 по 19.09.2024</small>	инициалы, фамилия
-------------------------------	--	-------------------

Раздел 2 Лист 2


Выписка из Единого государственного реестра недвижимости об основных характеристиках и зарегистрированных правах на объект недвижимости
Сведения о зарегистрированных правах

Земельный участок вид объекта недвижимости			
Лист № 1 раздела 2	Всего листов раздела 2: 3	Всего разделов: 3	Всего листов выписки: 5
09.11.2023г.			
Кадастровый номер:	69:35:0000019:293		
1	Правообладатель (правообладатели):	1.1	Владельцы инвестиционных паев закрытого паевого инвестиционного фонда рентного "Красногорье" под управлением ООО "УК"Прагма Капитал", данные о которых устанавливаются на основании данных лицевых счетов владельцев инвестиционных паев в реестре владельцев инвестиционных паев и счетов дело владельцев инвестиционных паев
	Сведения о возможности предоставления третьим лицам персональных данных физического лица:	1.1.1	данные отсутствуют
2	Вид, номер, дата и время государственной регистрации права:	2.1	Общая долевая собственность 69:35:0000019:293-69/173/2020-8 04.03.2020 17:32:35
4	Ограничение прав и обременение объекта недвижимости:		Доверительное управление
4.1	вид:		доверительное управление
	дата государственной регистрации:		04.03.2020 17:32:35
	номер государственной регистрации:		69:35:0000019:293-69/173/2020-9
	срок, на который установлены ограничение прав и обременение объекта недвижимости:		Срок действия с 27.10.2011 по 01.05.2027
	лицо, в пользу которого устанавливается ограничение прав и обременение объекта недвижимости:		АКЦИОНЕРНОЕ ОБЩЕСТВО "ФИНАНСОВЫЙ БРОКЕР "АВГУСТ", ИНН: 3445028704, ОГРН: 1023403844100
	сведения о возможности предоставления третьим лицам персональных данных физического лица:		данные отсутствуют
	основание государственной регистрации:		Правила доверительного управления Закрытым паевым инвестиционным фондом рентным "Красногорье", выдан 27.10.2011 Изменения и дополнения вносимые в Правила доверительного управления Закрытого паевого инвестиционного фонда рентного "Красногорье", № 1, выдан 07.02.2012 Изменения и дополнения вносимые в Правила доверительного управления Закрытого паевого инвестиционного фонда рентного "Красногорье" под управлением Общества с ограниченной ответственностью "Управляющая компания "Прагма Капитал", № 2, выдан 14.06.2012
полное наименование должности	 ДОКУМЕНТ ПОДПИСАН ЭЛЕКТРОННОЙ ПОДПИСЬЮ <small>Сертификат: 00180567401СВ0302376АСДС8425108 Выдан: ФЕДЕРАЛЬНАЯ СЛУЖБА ГОСУДАРСТВЕННОЙ РЕГИСТРАЦИИ, КАДАСТРА И КАРТОГРАФИИ Действителен: с 27.06.2023 по 19.09.2024</small>	инициалы, фамилия	

Земельный участок				Лист 3
вид объекта недвижимости				
Лист № 2 раздела 2	Всего листов раздела 2: 3	Всего разделов: 3	Всего листов выписки: 5	
09.11.2023г.				
Кадастровый номер:		69:35:0000019:293		
		<p>Изменения и дополнения вносимые в Правила доверительного управления Закрытым паевым инвестиционным фондом реитный "Красногорье" под управлением Общества с ограниченной ответственностью "Управляющая компания "Прагма Капитал", № 3, выдан 06.11.2012</p> <p>Изменения и дополнения вносимые в Правила доверительного управления Закрытым паевым инвестиционным фондом реитный "Красногорье" под управлением Общества с ограниченной ответственностью "Управляющая компания "Прагма Капитал", № 4, выдан 12.02.2013</p> <p>Изменения и дополнения вносимые в Правила доверительного управления Закрытым паевым инвестиционным фондом реитный "Красногорье" под управлением Общества с ограниченной ответственностью "Управляющая компания "Прагма Капитал", № 5, выдан 14.10.2014</p> <p>Изменения и дополнения вносимые в Правила доверительного управления Закрытым паевым инвестиционным фондом реитный "Красногорье" под управлением Общества с ограниченной ответственностью "Управляющая компания "Прагма Капитал", № 6, выдан 15.11.2019</p> <p>Договор о передаче прав и обязанностей по договору доверительного управления паевым инвестиционным фондом, выдан 30.08.2023, Булатовой Ириной Борисовной, нотариусом города Москвы Документ нотариально удостоверен: 30.08.2023 Булатовой Ириной Борисовной, нотариусом города Москвы 77/82-н/77-2023-2-743</p> <p>Изменения и дополнения № 8 в Правила доверительного управления Закрытым паевым инвестиционным фондом реитный "Красногорье" под управлением Общества с ограниченной ответственностью "Управляющая компания "Прагма Капитал", № 2232-94195228-8, выдан 23.10.2023</p>		
	сведения об осуществлении государственной регистрации сделки, права, ограничения права без необходимого в силу закона согласия третьего лица, органа:	данные отсутствуют		
	сведения об управляющем залогом и о договоре управления залогом, если такой договор заключен для управления ипотекой:	данные отсутствуют		
	сведения о депозитарии, который осуществляет хранение обездвиженной документальной закладной или электронной закладной:			

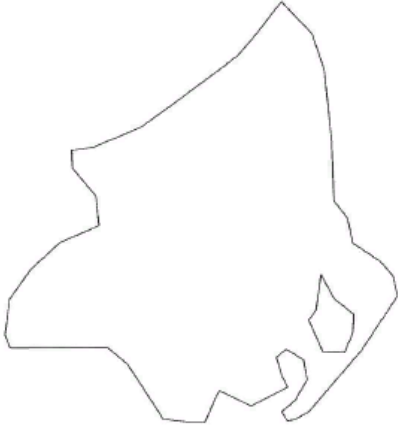

	 ДОКУМЕНТ ПОДПИСАН ЭЛЕКТРОННОЙ ПОДПИСЬЮ Сертификат: 0080656B7491C38D203376ACDC823108 Выдан: ФЕДЕРАЛЬНАЯ СЛУЖБА ГОСУДАРСТВЕННОЙ РЕГИСТРАЦИИ, КАДАСТРА И КАРТОГРАФИИ Действителен: с 27.06.2023 по 19.09.2024	
полное наименование должности		инициалы, фамилия

Земельный участок				Лист 4
вид объекта недвижимости				
Лист № 3 раздела 2	Всего листов раздела 2: 3	Всего разделов: 3	Всего листов выписки: 5	
09.11.2023г.				
Кадастровый номер:		69:35:0000019:293		
	сведения о внесении изменений или дополнений в регистрационную запись об ипотеке:			
5	Заявленные в судебном порядке права требования:	данные отсутствуют		
6	Сведения о возражении в отношении зарегистрированного права:	данные отсутствуют		
7	Сведения о возможности предоставления третьим лицам персональных данных физического лица	данные отсутствуют		
8	Сведения о наличии решения об изъятии объекта недвижимости для государственных и муниципальных нужд:	данные отсутствуют		
9	Сведения о невозможности государственной регистрации без личного участия правообладателя или его законного представителя:	данные отсутствуют		
10	Правопритязания и сведения о наличии поступивших, но не рассмотренных заявлений о проведении государственной регистрации права (перехода, прекращения права), ограничения права или обременения объекта недвижимости, сделки в отношении объекта недвижимости:	отсутствуют		
11	Сведения о невозможности государственной регистрации перехода, прекращения, ограничения права на земельный участок из земель сельскохозяйственного назначения:	данные отсутствуют		

	 ДОКУМЕНТ ПОДПИСАН ЭЛЕКТРОННОЙ ПОДПИСЬЮ Сертификат: 0080656B7491C38D203376ACDC823108 Выдан: ФЕДЕРАЛЬНАЯ СЛУЖБА ГОСУДАРСТВЕННОЙ РЕГИСТРАЦИИ, КАДАСТРА И КАРТОГРАФИИ Действителен: с 27.06.2023 по 19.09.2024	
полное наименование должности		инициалы, фамилия

Выписка из Единого государственного реестра недвижимости об основных характеристиках и зарегистрированных правах на объект недвижимости

Описание местоположения земельного участка

Земельный участок вид объекта недвижимости			
Лист № 1 раздела 3	Всего листов раздела 3: 1	Всего разделов: 3	Всего листов выписки: 5
09.11.2023г.			
Кадастровый номер:		69:35:0000019:293	
План (чертеж, схема) земельного участка			
			
Масштаб 1:8000	Условные обозначения:		
полное наименование должности:	 ДОКУМЕНТ ПОДПИСАН ЭЛЕКТРОННОЙ ПОДПИСЬЮ <small>Сертификат: 00B01461541C38D2B3576ACDC8425108 Выдано: ФЕДЕРАЛЬНАЯ СЛУЖБА ГОСУДАРСТВЕННОЙ РЕГИСТРАЦИИ, КАДАСТРА И КАРТОГРАФИИ Документ от 27.06.2013 до 19.09.2024</small>		инициалы, фамилия

Результат проверки электронной подписи:
 09.11.2023 20:31:45, [00_ozil1@rosaeestr.ru]
 ФЕДЕРАЛЬНАЯ СЛУЖБА ГОСУДАРСТВЕННОЙ РЕГИСТРАЦИИ, КАДАСТРА И КАРТОГРАФИИ, Москва, г. Москва, ОГРН: 1047796940465
 № сертификата: 00B01461541C38D2B3576ACDC8425108. Подпись проверена: 14.11.2023 14:27:23

Российская Федерация
 Город Москва

Четырнадцатого ноября две тысячи двадцать третьего года

Я, Булатова Ирина Борисовна, нотариус города Москвы, подтверждаю, что содержание изготовленного мной на бумажном носителе документа тождественно содержанию представленного мне электронного документа.


Усиленная квалифицированная электронная подпись лица, подписавшего представленный мне электронный документ, и ее принадлежность этому лицу проверены.

Настоящий документ на бумажном носителе равнозначен представленному мне электронному документу и имеет ту же юридическую силу.

Зарегистрировано в реестре: № 77/82-н/77-2023-5411.

Уплачено за совершение нотариального действия: 1200 руб. 00 коп.





 И.Б.Булатова



Пронумеровано, прошнуровано
 и скреплено печатью нотариуса
 г. Москвы Булатовой И.Б.
 4 (четыре) листа

Нотариус





Управление Федеральной службы государственной регистрации, кадастра и картографии по Тверской области
полное наименование органа регистрации прав


Выписка из Единого государственного реестра недвижимости об основных характеристиках и зарегистрированных правах на объект недвижимости

Сведения об основных характеристиках объекта недвижимости

В Единый государственный реестр недвижимости внесены следующие сведения:

Раздел 1 Лист 1

Земельный участок вид объекта недвижимости			
Лист № 1 раздела 1	Всего листов раздела 1: 1	Всего разделов: 3	Всего листов выписки: 5
09.11.2023г.			
Кадастровый номер:	69:35:0000019:297		
Номер кадастрового квартала:	69:35:0000019		
Дата присвоения кадастрового номера:	24.09.2009		
Ранее присвоенный государственный учетный номер:	данные отсутствуют		
Местоположение:	Местоположение установлено относительно ориентира, расположенного за пределами участка. Ориентир д. Иштутиха. Участок находится примерно в 200 м, по направлению на север от ориентира. Почтовый адрес ориентира: Тверская область, р-н. Удомельский, с/п. Брусоское, д. Иштутиха.		
Площадь, м2:	99302 +/- 2757		
Кадастровая стоимость, руб:	187680.78		
Кадастровые номера расположенных в пределах земельного участка объектов недвижимости:	данные отсутствуют		
Категория земель:	Земли сельскохозяйственного назначения		
Виды разрешенного использования:	Для ведения сельскохозяйственного производства		
Статус записи об объекте недвижимости:	Сведения об объекте недвижимости имеют статус "актуальные"		
Особые отметки:	данные отсутствуют		
Получатель выписки:	Булатова Ирина Борисовна, действующий(ая) на основании документа "приказ" от имени заявителя Акционерное общество "Финансовый брокер "Август" Д.У. Закрытым паевым инвестиционным фондом рентным "Красногорье", 3445028704		

	 ДОКУМЕНТ ПОДПИСАН ЭЛЕКТРОННОЙ ПОДПИСЬЮ <small>Сертификат: 00B056B79F0C818D2B376AC5C8425108 Выдан: ФЕДЕРАЛЬНАЯ СЛУЖБА ГОСУДАРСТВЕННОЙ РЕГИСТРАЦИИ, КАДАСТРА И КАРТОГРАФИИ Действителен с 27.06.2013 по 18.08.2024</small>	
полное наименование должности		инициалы, фамилия


Раздел 2 Лист 2

Выписка из Единого государственного реестра недвижимости об основных характеристиках и зарегистрированных правах на объект недвижимости


Сведения о зарегистрированных правах

Земельный участок вид объекта недвижимости			
Лист № 1 раздела 2	Всего листов раздела 2: 3	Всего разделов: 3	Всего листов выписки: 5
09.11.2023г.			
Кадастровый номер:	69:35:0000019:297		


1	Правообладатель (правообладатели):	1.1	Владельцы инвестиционных паев закрытого паевого инвестиционного фонда рентного "Красногорье" под управлением ООО "УК"Прагма Капитал", данные о которых устанавливаются на основании данных лицевых счетов владельцев инвестиционных паев в реестре владельцев инвестиционных паев
	Сведения о возможности предоставления третьим лицам персональных данных физического лица:	1.1.1	данные отсутствуют
2	Вид, номер, дата и время государственной регистрации права:	2.1	Общая долевая собственность 69:35:0000019:297-69/173/2020-10 04.03.2020 17:57:47
4	Ограничение прав и обременение объекта недвижимости:		
4.1	вид:		Доверительное управление
	дата государственной регистрации:		04.03.2020 17:57:47
	номер государственной регистрации:		69:35:0000019:297-69/173/2020-11
	срок, на который установлены ограничение прав и обременение объекта недвижимости:		Срок действия с 27.10.2011 по 01.05.2027
	лицо, в пользу которого установлены ограничение прав и обременение объекта недвижимости:		АКЦИОНЕРНОЕ ОБЩЕСТВО "ФИНАНСОВЫЙ БРОКЕР "АВГУСТ", ИНН: 3445028704, ОГРН: 1023403844100
	сведения о возможности предоставления третьим лицам персональных данных физического лица		данные отсутствуют
	основание государственной регистрации:		Правила доверительного управления Закрытым паевым инвестиционным фондом рентным "Красногорье", выдан 27.10.2011 Изменения и дополнения вносимые в Правила доверительного управления Закрытого паевого инвестиционного фонда рентного "Красногорье", № 1, выдан 07.02.2012 Изменения и дополнения вносимые в Правила доверительного управления Закрытого паевого инвестиционного фонда рентного "Красногорье" под управлением Общества с ограниченной ответственностью "Управляющая компания "Прагма Капитал", № 2, выдан 14.06.2012

	 ДОКУМЕНТ ПОДПИСАН ЭЛЕКТРОННОЙ ПОДПИСЬЮ <small>Сертификат: 00B056B740C818D2B376AC5C8425108 Выдан: ФЕДЕРАЛЬНАЯ СЛУЖБА ГОСУДАРСТВЕННОЙ РЕГИСТРАЦИИ, КАДАСТРА И КАРТОГРАФИИ Действителен с 27.06.2013 по 19.09.2024</small>	
полное наименование должности		инициалы, фамилия

Земельный участок вид объекта недвижимости			
Лист № 2 раздела 2	Всего листов раздела 2: 3	Всего разделов: 3	Всего листов выписки: 5
09.11.2023г.			
Кадастровый номер:		69:35:0000019:297	
		Изменения и дополнения вносимые в Правила доверительного управления Закрытым паевым инвестиционным фондом рентный "Красногорье" под управлением Общества с ограниченной ответственностью "Управляющая компания "Прагма Капитал", № 3, выдан 06.11.2012 Изменения и дополнения вносимые в Правила доверительного управления Закрытым паевым инвестиционным фондом рентный "Красногорье" под управлением Общества с ограниченной ответственностью "Управляющая компания "Прагма Капитал", № 4, выдан 12.02.2013 Изменения и дополнения вносимые в Правила доверительного управления Закрытым паевым инвестиционным фондом рентный "Красногорье" под управлением Общества с ограниченной ответственностью "Управляющая компания "Прагма Капитал", № 5, выдан 14.10.2014 Изменения и дополнения вносимые в Правила доверительного управления Закрытым паевым инвестиционным фондом рентный "Красногорье" под управлением Общества с ограниченной ответственностью "Управляющая компания "Прагма Капитал", № 6, выдан 15.11.2019 Договор о передаче прав и обязанностей по договору доверительного управления паевым инвестиционным фондом, выдан 30.08.2023 Документ нотариально удостоверен: 30.08.2023 Булатовой Ириной Борисовной, нотариусом города Москвы 77/82-н/77-2023-2-743 Изменения и дополнения № 8 в Правила доверительного управления Закрытым паевым инвестиционным фондом рентным "Красногорье" под управлением Общества с ограниченной ответственностью "Управляющая компания "Прагма Капитал", № 2232-94195228-8, выдан 23.10.2023	
	сведения об осуществлении государственной регистрации сделки, права, ограничения права без необходимого в силу закона согласия третьего лица, органа:	данные отсутствуют	
	сведения об управляющем залогом и о договоре управления залогом, если такой договор заключен для управления ипотекой:	данные отсутствуют	
	сведения о депозитарии, который осуществляет хранение обезличенной документарной закладной или электронной закладной:		

полное наименование должности	 ДОКУМЕНТ ПОДПИСАН ЭЛЕКТРОННОЙ ПОДПИСЬЮ Сертификат: 088b056b7491c838d2b376acd8425108 Владелец: ФЕДЕРАЛЬНАЯ СЛУЖБА ГОСУДАРСТВЕННОЙ РЕГИСТРАЦИИ, КАДАСТРА И КАРТОГРАФИИ Действителен: с 27.06.2023 по 19.09.2024	инициалы, фамилия
-------------------------------	---	-------------------

Земельный участок вид объекта недвижимости			
Лист № 3 раздела 2	Всего листов раздела 2: 3	Всего разделов: 3	Всего листов выписки: 5
09.11.2023г.			
Кадастровый номер:		69:35:0000019:297	
	сведения о внесении изменений или дополнений в регистрационную запись об ипотеке:		
5	Заявленные в судебном порядке права требования:	данные отсутствуют	
6	Сведения о возражении в отношении зарегистрированного права:	данные отсутствуют	
7	Сведения о возможности предоставления третьим лицам персональных данных физического лица	данные отсутствуют	
8	Сведения о наличии решения об изъятии объекта недвижимости для государственных и муниципальных нужд:	данные отсутствуют	
9	Сведения о невозможности государственной регистрации без личного участия правообладателя или его законного представителя:	данные отсутствуют	
10	Правопритязания и сведения о наличии поступивших, но не рассмотренных заявлений о проведении государственной регистрации права (перехода, прекращения права), ограничения права или обременения объекта недвижимости, сделки в отношении объекта недвижимости:	отсутствуют	
11	Сведения о невозможности государственной регистрации перехода, прекращения, ограничения права на земельный участок из земель сельскохозяйственного назначения:	данные отсутствуют	

полное наименование должности	 ДОКУМЕНТ ПОДПИСАН ЭЛЕКТРОННОЙ ПОДПИСЬЮ Сертификат: 088b056b7491c838d2b376acd8425108 Владелец: ФЕДЕРАЛЬНАЯ СЛУЖБА ГОСУДАРСТВЕННОЙ РЕГИСТРАЦИИ, КАДАСТРА И КАРТОГРАФИИ Действителен: с 27.06.2023 по 19.09.2024	инициалы, фамилия
-------------------------------	--	-------------------

Выписка из Единого государственного реестра недвижимости об основных характеристиках и зарегистрированных правах на объект недвижимости
Описание местоположения земельного участка

Земельный участок			
вид объекта недвижимости			
Лист № 1 раздела 3	Всего листов раздела 3: 1	Всего разделов: 3	Всего листов выписки: 5
09.11.2023г.			
Кадастровый номер:		69:35:0000019:297	
План (чертеж, схема) земельного участка			
Масштаб 1:5000		Словесные обозначения:	
полное наименование должности		ДОКУМЕНТ ПОДПИСАН ЭЛЕКТРОННОЙ ПОДПИСЬЮ <small>См. файл: 00B056B7401CB38D2B3576ACDC8425108 Владелец: ФЕДЕРАЛЬНАЯ СЛУЖБА ГОСУДАРСТВЕННОЙ РЕГИСТРАЦИИ, КАДАСТРА И КАРТОГРАФИИ Действителен с 27.06.2023 по 19.09.2024</small>	инициалы, фамилия

Результат проверки электронной подписи:
09.11.2023 20:02:35, [00_ozil@rosreestr.ru]
ФЕДЕРАЛЬНАЯ СЛУЖБА ГОСУДАРСТВЕННОЙ РЕГИСТРАЦИИ, КАДАСТРА И КАРТОГРАФИИ, Москва, г. Москва, ОГРН: 1047796940465
№ сертификата: 00B056B7401CB38D2B3576ACDC8425108. Подпись проверена: 14.11.2023 12:54:35

Российская Федерация
Город Москва

Четырнадцатого ноября две тысячи двадцать третьего года

Я, Булатова Ирина Борисовна, нотариус города Москвы, подтверждаю, что содержание изготовленного мной на бумажном носителе документа тождественно содержанию представленного мне электронного документа.

Успешная квалифицированная электронная подпись лица, подписавшего представленный мне электронный документ, и ее принадлежность этому лицу проверены.

Настоящий документ на бумажном носителе равнозначен представленному мне электронному документу и имеет ту же юридическую силу.

Зарегистрировано в реестре: № 77/82-и/77-2023-5-393.

Уплачено за совершение нотариального действия: 1200 руб. 00 коп.

И.Б.Булатова



[Handwritten signature]



Пронумеровано, прошнуровано и скреплено печатью нотариуса г. Москвы Булатовой И.Б. 4 (четыре) листа

Нотариус

[Handwritten signature]



Управление Федеральной службы государственной регистрации, кадастра и картографии по Тверской области
полное наименование органа регистрации прав


Выписка из Единого государственного реестра недвижимости об основных характеристиках и зарегистрированных правах на объект недвижимости

Сведения об основных характеристиках объекта недвижимости

В Единый государственный реестр недвижимости внесены следующие сведения:

Раздел 1 Лист 1

Земельный участок вид объекта недвижимости			
Лист № 1 раздела 1	Всего листов раздела 1: 1	Всего разделов: 3	Всего листов выписки: 5
10.11.2023г.			
Кадастровый номер:	69:35:0000019:242		
Номер кадастрового квартала:	69:35:0000019		
Дата присвоения кадастрового номера:	22.07.2009		
Ранее присвоенный государственный учетный номер:	данные отсутствуют		
Местоположение:	Российская Федерация, Тверская область, городской округ Удомельский, деревня Ежиха		
Площадь, м2:	160625 +/- 3507		
Кадастровая стоимость, руб:	303581.25		
Кадастровые номера расположенных в пределах земельного участка объектов недвижимости:	данные отсутствуют		
Категория земель:	Земли сельскохозяйственного назначения		
Виды разрешенного использования:	Для ведения сельскохозяйственного производства		
Статус записи об объекте недвижимости:	Сведения об объекте недвижимости имеют статус "актуальные"		
Особые отметки:	данные отсутствуют		
Получатель выписки:	Булатова Ирина Борисовна, действующий(ая) на основании документа "приказ" от имени заявителя Акционерное общество "Финансовый брокер "Август" Д.У. Закрытым паевым инвестиционным фондом рентным "Красногорье", 3445028704		

полное наименование должности	 ДОКУМЕНТ ПОДПИСАН ЭЛЕКТРОННОЙ ПОДПИСЬЮ <small>Сертификат: 608805687401СВ380283576ACDCA425108 Владелец: ФЕДЕРАЛЬНАЯ СЛУЖБА ГОСУДАРСТВЕННОЙ РЕГИСТРАЦИИ, КАДАСТРА И КАРТОГРАФИИ Подписанная: 27.06.2023 16:06:3024</small>	инициалы, фамилия
-------------------------------	---	-------------------


Раздел 2 Лист 2

Выписка из Единого государственного реестра недвижимости об основных характеристиках и зарегистрированных правах на объект недвижимости

Сведения о зарегистрированных правах

Земельный участок вид объекта недвижимости			
Лист № 1 раздела 2	Всего листов раздела 2: 3	Всего разделов: 3	Всего листов выписки: 5
10.11.2023г.			
Кадастровый номер:	69:35:0000019:242		

1	Правообладатель (правообладатели):	1.1	Владельцы инвестиционных паев закрытого паевого инвестиционного фонда рентного "Красногорье" под управлением ООО "УК"Прагма Капитал" данные о которых устанавливаются на основании данных лицевых счетов владельцев инвестиционных паев в реестре владельцев инвестиционных паев и счетов депо владельцев инвестиционных паев
	Сведения о возможности предоставления третьим лицам персональных данных физического лица:	1.1.1	данные отсутствуют
2	Вид, номер, дата и время государственной регистрации права:	2.1	Общая долевая собственность 69:35:0000019:242-69/173/2020-8 04.03.2020 10:34:39
4	Ограничение прав и обременение объекта недвижимости:		
	4.1 вид:		Доверительное управление
	дата государственной регистрации:		04.03.2020 10:34:39
	номер государственной регистрации:		69:35:0000019:242-69/173/2020-9
	срок, на который установлены ограничение прав и обременение объекта недвижимости:		Срок действия с 27.10.2011 по 01.05.2027
	лицо, в пользу которого установлены ограничение прав и обременение объекта недвижимости:		АКЦИОНЕРНОЕ ОБЩЕСТВО "ФИНАНСОВЫЙ БРОКЕР "АВГУСТ", ИНН: 3445028704
	сведения о возможности предоставления третьим лицам персональных данных физического лица		данные отсутствуют
	основание государственной регистрации:		Правила доверительного управления Закрытым паевым инвестиционным фондом рентным "Красногорье", выдан 27.10.2011 Изменения и дополнения вносимые в Правила доверительного управления Закрытого паевого инвестиционного фонда рентного "Красногорье", № 1, выдан 07.02.2012 Изменения и дополнения вносимые в Правила доверительного управления Закрытого паевого инвестиционного фонда рентного "Красногорье" под управлением Общества с ограниченной ответственностью "Управляющая компания "Прагма Капитал", № 2, выдан 14.06.2012

полное наименование должности	 ДОКУМЕНТ ПОДПИСАН ЭЛЕКТРОННОЙ ПОДПИСЬЮ <small>Сертификат: 608805687401СВ380283576ACDCA425108 Владелец: ФЕДЕРАЛЬНАЯ СЛУЖБА ГОСУДАРСТВЕННОЙ РЕГИСТРАЦИИ, КАДАСТРА И КАРТОГРАФИИ Подписанная: 27.06.2023 16:06:3024</small>	инициалы, фамилия
-------------------------------	---	-------------------

Земельный участок		Лист 3
вид объекта недвижимости		
Лист № 2 раздела 2	Всего листов раздела 2: 3	Всего разделов: 3
		Всего листов выписки: 5
10.11.2023г.		
Кадастровый номер:		69:35:0000019:242
		<p>Изменения и дополнения вносимые в Правила доверительного управления Закрытым паевым инвестиционным фондом рентный "Красногорье" под управлением Общества с ограниченной ответственностью "Управляющая компания "Прага Капитал", № 3, выдан 06.11.2012</p> <p>Изменения и дополнения вносимые в Правила доверительного управления Закрытым паевым инвестиционным фондом рентный "Красногорье" под управлением Общества с ограниченной ответственностью "Управляющая компания "Прага Капитал", № 4, выдан 12.02.2013</p> <p>Изменения и дополнения вносимые в Правила доверительного управления Закрытым паевым инвестиционным фондом рентный "Красногорье" под управлением Общества с ограниченной ответственностью "Управляющая компания "Прага Капитал", № 5, выдан 14.10.2014</p> <p>Изменения и дополнения вносимые в Правила доверительного управления Закрытым паевым инвестиционным фондом рентный "Красногорье" под управлением Общества с ограниченной ответственностью "Управляющая компания "Прага Капитал", № 6, выдан 15.11.2019</p> <p>Договор передачи прав и обязанностей, выдан 30.08.2023 Документ нотариально удостоверен: 30.08.2023 Бузатовой Ириной Борисовной, нотариусом города Москвы 77/82-н/77-2023-2-743</p> <p>Изменения и дополнения № 8 в Правила доверительного управления Закрытым паевым инвестиционным фондом рентным "Красногорье" под управлением Общества с ограниченной ответственностью "Управляющая компания "Прага Капитал", № 2232-94195228-8, выдан 23.10.2023</p>
	сведения об осуществлении государственной регистрации сделки, права, ограничения права без необходимого в силу закона согласия третьего лица, органа:	данные отсутствуют
	сведения об управляющем залогом и о договоре управления залогом, если такой договор заключен для управления ипотекой:	данные отсутствуют
	сведения о депозитарии, который осуществляет хранение обезличенной документарной закладной или электронной закладной:	
	сведения о внесении изменений или дополнений в регистрационную запись об ипотеке:	
полное наименование должности		<p>ДОКУМЕНТ ПОДПИСАН ЭЛЕКТРОННОЙ ПОДПИСЬЮ</p> <p>Сертификат: 00B905607401C834D283376ACD8425108 Владелец: ФЕДЕРАЛЬНАЯ СЛУЖБА ГОСУДАРСТВЕННОЙ РЕГИСТРАЦИИ, КАДАСТРА И КАРТОГРАФИИ Действителен с 27.06.2023 по 19.09.2024</p>
		инициалы, фамилия

Земельный участок		Лист 4
вид объекта недвижимости		
Лист № 3 раздела 2	Всего листов раздела 2: 3	Всего разделов: 3
		Всего листов выписки: 5
10.11.2023г.		
Кадастровый номер:		69:35:0000019:242
5	Заявленные в судебном порядке права требования:	данные отсутствуют
6	Сведения о возражении в отношении зарегистрированного права:	данные отсутствуют
7	Сведения о возможности предоставления третьим лицам персональных данных физического лица	данные отсутствуют
8	Сведения о наличии решения об изъятии объекта недвижимости для государственных и муниципальных нужд:	данные отсутствуют
9	Сведения о невозможности государственной регистрации без личного участия правообладателя или его законного представителя:	данные отсутствуют
10	Правопритязания и сведения о наличии вступивших, но не рассмотренных заявлений о проведении государственной регистрации права (перехода, прекращения права), ограничения права или обременения объекта недвижимости, сделки в отношении объекта недвижимости:	отсутствуют
11	Сведения о невозможности государственной регистрации перехода, прекращения, ограничения права на земельный участок из земель сельскохозяйственного назначения:	данные отсутствуют

полное наименование должности		<p>ДОКУМЕНТ ПОДПИСАН ЭЛЕКТРОННОЙ ПОДПИСЬЮ</p> <p>Сертификат: 00B905607401C834D283376ACD8425108 Владелец: ФЕДЕРАЛЬНАЯ СЛУЖБА ГОСУДАРСТВЕННОЙ РЕГИСТРАЦИИ, КАДАСТРА И КАРТОГРАФИИ Действителен с 27.06.2023 по 19.09.2024</p>
		инициалы, фамилия

Выписка из Единого государственного реестра недвижимости об основных характеристиках и зарегистрированных правах на объект недвижимости
Описание местоположения земельного участка

Земельный участок вид объекта недвижимости			
Лист № 1 раздела 3	Всего листов раздела 3: 1	Всего разделов: 3	Всего листов выписки: 5
10.11.2023г			
Кадастровый номер:		69:35:0000019:242	
План (чертеж, схема) земельного участка			
Масштаб 1:8000		Условные обозначения:	
ПОЛНОЕ ИМЯ ИЛИ НАИМЕНОВАНИЕ ДОЛЖНОСТИ	ДОКУМЕНТ ПОДПИСАН ЭЛЕКТРОННОЙ ПОДПИСЬЮ Сертификат: 00B1B056B7401CB38D2B3576ACDC8425108 Имя: ФЕДЕРАЛЬНАЯ СЛУЖБА ГОСУДАРСТВЕННОЙ РЕГИСТРАЦИИ, КАДАСТРА И КАРТОГРАФИИ Действителен с 27.06.2023 по 19.09.2024	ИНИЦИАЛЫ, ФАМИЛИЯ	

Результат проверки электронной подписи:
10.11.2023 16:49:45, (00_ozl1@rosreestr.ru)
ФЕДЕРАЛЬНАЯ СЛУЖБА ГОСУДАРСТВЕННОЙ РЕГИСТРАЦИИ, КАДАСТРА И КАРТОГРАФИИ, Москва, г. Москва, ОГРН: 1047796940465
№ сертификата: 00B1B056B7401CB38D2B3576ACDC8425108. Подпись проверена: 14.11.2023 12:55:02

Российская Федерация
Город Москва

Четырнадцатого ноября две тысячи двадцать третьего года

Я, Булатова Ирина Борисовна, нотариус города Москвы, подтверждаю, что содержание изготовленного мной на бумажном носителе документа тождественно содержанию представленного мне электронного документа.

Услышная квалифицированная электронная подпись лица, подписавшего представленный мне электронный документ, и ее принадлежность этому лицу проверены.

Настоящий документ на бумажном носителе равнозначен представленному мне электронному документу и имеет ту же юридическую силу.

Зарегистрировано в реестре: № 77/82-н/77-2023-5-394.

Уплачено за совершение нотариального действия: 1200 руб. 00 коп.



И.Б.Булатова
И.Б.Булатова



Пронумеровано, прошнуровано
и скреплено печатью нотариуса
г. Москвы Булатовой И.Б.
4 (четыре) листа

Нотариус *И.Б.Булатова*




Выписка из Единого государственного реестра недвижимости об основных характеристиках и зарегистрированных правах на объект недвижимости

Сведения об основных характеристиках объекта недвижимости

В Единый государственный реестр недвижимости внесены следующие сведения:

Раздел 1 Лист 1

Земельный участок вид объекта недвижимости	
Лист № 1 раздела 1	Всего листов раздела 1: 1
Всего разделов: 3	
Всего листов выписки: 6	
10.11.2023г.	
Кадастровый номер:	69:35:0000019:248
Номер кадастрового квартала:	69:35:0000019
Дата присвоения кадастрового номера:	22.07.2009
Ранее присвоенный государственный учетный номер:	данные отсутствуют
Местоположение:	Местоположение установлено относительно ориентира, расположенного за пределами участка. Ориентир д. Братское. Участок находится примерно в примыкает, по направлению на юг от ориентира. Почтовый адрес ориентира: Тверская область, городской округ Удомельский, деревня Братское.
Площадь, м2:	56109 +/- 2073
Кадастровая стоимость, руб:	106046.01
Кадастровые номера расположенных в пределах земельного участка объектов недвижимости:	данные отсутствуют
Категория земель:	Земли сельскохозяйственного назначения
Виды разрешенного использования:	Для ведения сельскохозяйственного производства
Статус записи об объекте недвижимости:	Сведения об объекте недвижимости имеют статус "актуальные"
Особые отметки:	данные отсутствуют
Получатель выписки:	Булатова Ирина Борисовна, действующий(ая) на основании документа "приказ" от имени заявителя Акционерное общество "Финансовый брокер "Август" Д.У. Закрытым паевым инвестиционным фондом рентным "Красногорье", 3445028704

полное наименование должности	 ДОКУМЕНТ ПОДПИСАН ЭЛЕКТРОННОЙ ПОДПИСЬЮ Сертификат: ИИ095687401СВ18023376АСДСВ435108 Выдана: ФЕДЕРАЛЬНАЯ СЛУЖБА ГОСУДАРСТВЕННОЙ РЕГИСТРАЦИИ, КАДАСТРА И КАРТОГРАФИИ Действителен: с 27.06.2023 по 19.09.2024	инициалы, фамилия
-------------------------------	---	-------------------

Раздел 2 Лист 2


Выписка из Единого государственного реестра недвижимости об основных характеристиках и зарегистрированных правах на объект недвижимости

Сведения о зарегистрированных правах


Земельный участок вид объекта недвижимости	
Лист № 1 раздела 2	Всего листов раздела 2: 4
Всего разделов: 3	
Всего листов выписки: 6	
10.11.2023г.	
Кадастровый номер:	69:35:0000019:248
1	Правообладатель (правообладатели):
1.1	Владельцы инвестиционных паев закрытого паевого инвестиционного фонда рентного "Красногорье" под управлением ООО "УК"Прага Капитал", данные о которых устанавливаются на основании данных лицевых счетов владельцев инвестиционных паев в реестре владельцев инвестиционных паев и счетов депо владельцев инвестиционных паев
	Сведения о возможности предоставления третьим лицам персональных данных физического лица:
1.1.1	данные отсутствуют
2	Вид, номер, дата и время государственной регистрации права:
2.1	Общая долевая собственность 69:35:0000019:248-69/173/2020-8 04.03.2020 11:39:40
4	Ограничение прав и обременение объекте недвижимости:
4.1	вид: Доверительное управление
	дата государственной регистрации: 10.11.2023 13:19:09
	номер государственной регистрации: 69:35:0000019:248-69/085/2023-10
	срок, на который установлены ограничение прав и обременение объекта недвижимости: Срок действия с 27.10.2011 по 01.05.2027
	лицо, в пользу которого установлены ограничение прав и обременение объекта недвижимости: Акционерное общество "Финансовый брокер "Август", ИНН: 3445028704, ОГРН: 1023403844100
	сведения о возможности предоставления третьим лицам персональных данных физического лица: данные отсутствуют
	основание государственной регистрации: Правила доверительного управления Закрытым паевым инвестиционным фондом рентным "Красногорье", выдан 27.10.2011 Изменения и дополнения вносимые в Правила доверительного управления Закрытого паевого инвестиционного фонда рентного "Красногорье", № 1, выдан 07.02.2012 Изменения и дополнения вносимые в Правила доверительного управления Закрытого паевого инвестиционного фонда рентного "Красногорье" под управлением Общества с ограниченной ответственностью "Управляющая компания "Прага Капитал", № 2, выдан 14.06.2012

полное наименование должности	 ДОКУМЕНТ ПОДПИСАН ЭЛЕКТРОННОЙ ПОДПИСЬЮ Сертификат: 008305687401СВ18023376АСДСВ435108 Выдана: ФЕДЕРАЛЬНАЯ СЛУЖБА ГОСУДАРСТВЕННОЙ РЕГИСТРАЦИИ, КАДАСТРА И КАРТОГРАФИИ Действителен: с 27.06.2023 по 19.09.2024	инициалы, фамилия
-------------------------------	---	-------------------

Земельный участок вид объекта недвижимости			
Лист № 2 раздела 2	Всего листов раздела 2: 4	Всего разделов: 3	Всего листов выписки: 6
10.11.2023г.			
Кадастровый номер:		69:35:0000019:248	
		<p>Изменения и дополнения вносимые в Правила доверительного управления Закрытым паевым инвестиционным фондом рентный "Красногорье" под управлением Общества с ограниченной ответственностью "Управляющая компания "Прагма Капитал", № 3, выдан 06.11.2012</p> <p>Изменения и дополнения вносимые в Правила доверительного управления Закрытым паевым инвестиционным фондом рентный "Красногорье" под управлением Общества с ограниченной ответственностью "Управляющая компания "Прагма Капитал", № 4, выдан 12.02.2013</p> <p>Изменения и дополнения вносимые в Правила доверительного управления Закрытым паевым инвестиционным фондом рентный "Красногорье" под управлением Общества с ограниченной ответственностью "Управляющая компания "Прагма Капитал", № 5, выдан 14.10.2014</p> <p>Изменения и дополнения вносимые в Правила доверительного управления Закрытым паевым инвестиционным фондом рентный "Красногорье" под управлением Общества с ограниченной ответственностью "Управляющая компания "Прагма Капитал", № 6, выдан 15.11.2019</p> <p>Договор о передаче прав и обязанностей по договору доверительного управления паевым инвестиционным фондом, выдан 30.08.2023 Документ нотариально удостоверен: 30.08.2023 Булатовой И.Б., нотариусом города Москвы № 77/82-н/77-2023-2-743</p> <p>Изменения и дополнения № 8 в Правила доверительного управления Закрытым паевым инвестиционным фондом рентный "Красногорье" под управлением Общества с ограниченной ответственностью "Управляющая компания "Прагма Капитал", № 2232-94195228-8, выдан 23.10.2023</p>	
сведения об осуществлении государственной регистрации сделки, права, ограниченного права без необходимого в силу закона согласия третьего лица, органа:		данные отсутствуют	
сведения об управляющем залогом и о договоре управления залогом, если такой договор заключен для управления ипотекой:		данные отсутствуют	
сведения о депозитарии, который осуществляет хранение обремененной документарной закладной или электронной закладной:			

полное наименование должности	 <p>ДОКУМЕНТ ПОДПИСАН ЭЛЕКТРОННОЙ ПОДПИСЬЮ Сертификат: 00B86887401C83802B376ACD8425108 Выдан: ФЕДЕРАЛЬНАЯ СЛУЖБА ГОСУДАРСТВЕННОЙ РЕГИСТРАЦИИ, КАДАСТРА И КАРТОГРАФИИ Действителен с 27.06.2023 по 19.09.2024</p>	инициалы, фамилия
-------------------------------	--	-------------------

Земельный участок вид объекта недвижимости			
Лист № 3 раздела 2	Всего листов раздела 2: 4	Всего разделов: 3	Всего листов выписки: 6
10.11.2023г.			
Кадастровый номер:		69:35:0000019:248	
4.2	сведения о внесении изменений или дополнений в регистрационную запись об ипотеке:	<p>вид: Доверительное управление</p> <p>дата государственной регистрации: 04.03.2020 11:39:40</p> <p>номер государственной регистрации: 69:35:0000019:248-69/173/2020-9</p> <p>срок, на который установлены ограничение прав и обременение объекта недвижимости: Срок действия с 27.10.2011 по 01.05.2027</p> <p>лицо, в пользу которого установлены ограничение прав и обременение объекта недвижимости: ООО "УК"Прагма Капитал", ИНН: 7718581523</p> <p>сведения о возможности предоставления третьим лицам персональных данных физического лица: данные отсутствуют</p> <p>основание государственной регистрации: Правила доверительного управления Закрытым паевым инвестиционным фондом рентным "Красногорье", выдан 27.10.2011</p> <p>Изменения и дополнения вносимые в Правила доверительного управления Закрытым паевым инвестиционным фондом рентного "Красногорье", № 1, выдан 07.02.2012</p> <p>Изменения и дополнения вносимые в Правила доверительного управления Закрытым паевым инвестиционным фондом рентного "Красногорье" под управлением Общества с ограниченной ответственностью "Управляющая компания "Прагма Капитал", № 2, выдан 14.06.2012</p> <p>Изменения и дополнения вносимые в Правила доверительного управления Закрытым паевым инвестиционным фондом рентный "Красногорье" под управлением Общества с ограниченной ответственностью "Управляющая компания "Прагма Капитал", № 3, выдан 06.11.2012</p> <p>Изменения и дополнения вносимые в Правила доверительного управления Закрытым паевым инвестиционным фондом рентный "Красногорье" под управлением Общества с ограниченной ответственностью "Управляющая компания "Прагма Капитал", № 4, выдан 12.02.2013</p> <p>Изменения и дополнения вносимые в Правила доверительного управления Закрытым паевым инвестиционным фондом рентный "Красногорье" под управлением Общества с ограниченной ответственностью "Управляющая компания "Прагма Капитал", № 5, выдан 14.10.2014</p>	

полное наименование должности	 <p>ДОКУМЕНТ ПОДПИСАН ЭЛЕКТРОННОЙ ПОДПИСЬЮ Сертификат: 00B8056B7401C83802B376ACD8425108 Выдан: ФЕДЕРАЛЬНАЯ СЛУЖБА ГОСУДАРСТВЕННОЙ РЕГИСТРАЦИИ, КАДАСТРА И КАРТОГРАФИИ Действителен с 27.06.2023 по 19.09.2024</p>	инициалы, фамилия
-------------------------------	--	-------------------

Земельный участок вид объекта недвижимости	
Лист № 4 раздела 2	Всего листов раздела 2: 4
Всего разделов: 3	
Всего листов выписки: 6	
10.11.2023г.	
Кадастровый номер:	69:35:0000019:248
сведения об осуществлении государственной регистрации сделки, права, ограниченного права без необходимого в силу закона согласия третьего лица, органа:	данные отсутствуют
сведения об управляющем залогом и о договоре управления залогом, если такой договор заключен для управления ипотекой:	данные отсутствуют
сведения о депозитарии, который осуществляет хранение обезличенной документарной закладной или электронной закладной:	
сведения о внесении изменений или дополнений в регистрационную запись об ипотеке:	
5 Заявленные в судебном порядке права требования:	данные отсутствуют
6 Сведения о возражении в отношении зарегистрированного права:	данные отсутствуют
7 Сведения о возможности предоставления третьим лицам персональных данных физического лица	данные отсутствуют
8 Сведения о наличии решения об изъятии объекта недвижимости для государственных и муниципальных нужд:	данные отсутствуют
9 Сведения о невозможности государственной регистрации без личного участия правообладателя или его законного представителя:	данные отсутствуют
10 Правовитязания и сведения о наличии поступивших, но не рассмотренных заявлений о проведении государственной регистрации права (перехода, прекращения права), ограничения права или обременения объекта недвижимости, сделки в отношении объекта недвижимости:	отсутствуют
11 Сведения о невозможности государственной регистрации перехода, прекращения, ограничения права на земельный участок из земель сельскохозяйственного назначения:	данные отсутствуют
полное наименование должности	ДОКУМЕНТ ПОДПИСАН ЭЛЕКТРОННОЙ ПОДПИСЬЮ Сертификат: 00110105617401CB38D2B3576ACDC8425108 Владелец: ФЕДЕРАЛЬНАЯ СЛУЖБА ГОСУДАРСТВЕННОЙ РЕГИСТРАЦИИ, КАДАСТРА И КАРТОГРАФИИ Действителен с 27.06.2003 по 10.09.2024
	инициалы, фамилия

Выписка из Единого государственного реестра недвижимости об основных характеристиках и зарегистрированных правах на объект недвижимости

Описание местоположения земельного участка

Земельный участок вид объекта недвижимости	
Лист № 1 раздела 3	Всего листов раздела 3: 1
Всего разделов: 3	
Всего листов выписки: 6	
10.11.2023г.	
Кадастровый номер:	69:35:0000019:248
План (чертеж, схема) земельного участка	
Масштаб 1:6000	Словесные обозначения:
полное наименование должности	ДОКУМЕНТ ПОДПИСАН ЭЛЕКТРОННОЙ ПОДПИСЬЮ Сертификат: 00110105617401CB38D2B3576ACDC8425108 Владелец: ФЕДЕРАЛЬНАЯ СЛУЖБА ГОСУДАРСТВЕННОЙ РЕГИСТРАЦИИ, КАДАСТРА И КАРТОГРАФИИ Действителен с 27.06.2003 по 10.09.2024
	инициалы, фамилия

Результат проверки электронной подписи:
 10.11.2023 14:04:22, [0] -vii1@rosreestr.ru
 ФЕДЕРАЛЬНАЯ СЛУЖБА ГОСУДАРСТВЕННОЙ РЕГИСТРАЦИИ, КАДАСТРА И КАРТОГРАФИИ, Москва, г. Москва, ОГРН: 1047796940465
 № сертификата: 00110105617401CB38D2B3576ACDC8425108. Подпись проверена: 14.11.2023 12:57:05

Российская Федерация
Город Москва

Четырнадцатого ноября две тысячи двадцать третьего года

Я, Булатова Ирина Борисовна, нотариус города Москвы, подтверждаю, что содержание изготовленного мной на бумажном носителе документа тождественно содержанию представленного мне электронного документа.

Усиленная квалифицированная электронная подпись лица, подписавшего представленный мне электронный документ, и ее принадлежность этому лицу проверены.

Настоящий документ на бумажном носителе равнозначен представленному мне электронному документу и имеет ту же юридическую силу.

Зарегистрировано в реестре: № 77/82-п/77-2023-5-396.

Уплачено за совершение нотариального действия: 1200 руб. 00 коп.


И.Б.Булатова



Пролуменовано, прошнуровано
и скреплено печатью нотариуса
г. Москвы Булатовой И.Б.
4 (четыре) листа


Нотариус



Управление Федеральной службы государственной регистрации, кадастра и картографии по Тверской области
полное наименование органа регистрации прав

Выписка из Единого государственного реестра недвижимости об основных характеристиках и зарегистрированных правах на объект недвижимости

Сведения об основных характеристиках объекта недвижимости

В Единый государственный реестр недвижимости внесены следующие сведения:

Раздел 1 Лист 1


Земельный участок вид объекта недвижимости			
Лист № 1 раздела 1	Всего листов раздела 1: 1	Всего разделов: 3	Всего листов выписки: 5
10.11.2023г.			
Кадастровый номер:	69:35:0000019:249		
Номер кадастрового квартала:	69:35:0000019		
Дата присвоения кадастрового номера:	22.07.2009		
Ранее присвоенный государственный учетный номер:	данные отсутствуют		
Местоположение:	Российская Федерация, Тверская область, городской округ Удомельский, деревня Братское		
Площадь, м2:	75024 +/- 2397		
Кадастровая стоимость, руб:	141795.36		
Кадастровые номера расположенных в пределах земельного участка объектов недвижимости:	данные отсутствуют		
Категория земель:	Земли сельскохозяйственного назначения		
Виды разрешенного использования:	Для ведения сельскохозяйственного производства		
Статус записи об объекте недвижимости:	Сведения об объекте недвижимости имеют статус "актуальные"		
Особые отметки:	данные отсутствуют		
Получатель выписки:	Булатова Ирина Борисовна, действующий(ая) на основании документа "приказ" от имени заявителя Акционерное общество "Финансовый брокер "Август" Д.У. Закрытым паевым инвестиционным фондом рентным "Красногорье", 3445028704		

полное наименование должности	ДОКУМЕНТ ПОДПИСАН	инициалы, фамилия
	ЭЛЕКТРОННОЙ ПОДПИСЬЮ	
	Сертификат: 9080956B7901CB28D2B3576AC5C8425108 Подпись: ФЕДЕРАЛЬНАЯ СЛУЖБА ГОСУДАРСТВЕННОЙ РЕГИСТРАЦИИ КАДАСТРА И КАРТОГРАФИИ	


Выписка из Единого государственного реестра недвижимости об основных характеристиках и зарегистрированных правах на объект недвижимости

Сведения о зарегистрированных правах


Земельный участок вид объекта недвижимости			
Лист № 1 раздела 2	Всего листов раздела 2: 3	Всего разделов: 3	Всего листов выписки: 5
10.11.2023г.			
Кадастровый номер:		69:35:0000019:249	
1	Правообладатель (правообладатели):	1.1	Владельцы инвестиционных паев закрытого паевого инвестиционного фонда рентного "Красногорье" под управлением ООО "УК"Прагма Капитал", данные о которых устанавливаются на основании данных лицевых счетов владельцев инвестиционных паев в реестре владельцев инвестиционных паев и счетов депо владельцев инвестиционных паев
	Сведения о возможности предоставления третьим лицам персональных данных физического лица:	1.1.1	данные отсутствуют
2	Вид, номер, дата и время государственной регистрации права:	2.1	Общая долевая собственность 69:35:0000019:249-69/173/2020-8 04.03.2020 10:56:37
4	Ограничение прав и обременение объекта недвижимости:		
4.1	вид:	Доверительное управление	
	дата государственной регистрации:	04.03.2020 10:56:37	
	номер государственной регистрации:	69:35:0000019:249-69/173/2020-9	
	срок, на который установлены ограничение прав и обременение объекта недвижимости:	Срок действия с 27.10.2011 по 01.05.2027	
	лицо, в пользу которого установлены ограничение прав и обременение объекта недвижимости:	АКЦИОНЕРНОЕ ОБЩЕСТВО "ФИНАНСОВЫЙ БРОКЕР "АВГУСТ", ИНН: 3445028704, ОГРН: 1023403844100	
	сведения о возможности предоставления третьим лицам персональных данных физического лица	данные отсутствуют	
	основание государственной регистрации:	Правила доверительного управления Закрытым паевым инвестиционным фондом рентным "Красногорье", выдан 27.10.2011 Изменения и дополнения вносимые в Правила доверительного управления Закрытого паевого инвестиционного фонда рентного "Красногорье", № 1, выдан 07.02.2012 Изменения и дополнения вносимые в Правила доверительного управления Закрытого паевого инвестиционного фонда рентного "Красногорье" под управлением Общества с ограниченной ответственностью "Управляющая компания "Прагма Капитал", № 2, выдан 14.06.2012	

полное наименование должности	 ДОКУМЕНТ ПОДПИСАН ЭЛЕКТРОННОЙ ПОДПИСЬЮ Сертификат: 008095607401СВ3028376АСДС8425108 Выдана: ФЕДЕРАЛЬНАЯ СЛУЖБА ГОСУДАРСТВЕННОЙ РЕГИСТРАЦИИ, КАДАСТРА И КАРТОГРАФИИ Действителен: с 27.06.2023 по 19.09.2024	инициалы, фамилия
-------------------------------	---	-------------------

Земельный участок вид объекта недвижимости			
Лист № 2 раздела 2	Всего листов раздела 2: 3	Всего разделов: 3	Всего листов выписки: 5
10.11.2023г.			
Кадастровый номер:		69:35:0000019:249	
			Изменения и дополнения вносимые в Правила доверительного управления Закрытым паевым инвестиционным фондом рентным "Красногорье" под управлением Общества с ограниченной ответственностью "Управляющая компания "Прагма Капитал", № 3, выдан 06.11.2012 Изменения и дополнения вносимые в Правила доверительного управления Закрытым паевым инвестиционным фондом рентным "Красногорье" под управлением Общества с ограниченной ответственностью "Управляющая компания "Прагма Капитал", № 4, выдан 12.02.2013 Изменения и дополнения вносимые в Правила доверительного управления Закрытым паевым инвестиционным фондом рентным "Красногорье" под управлением Общества с ограниченной ответственностью "Управляющая компания "Прагма Капитал", № 5, выдан 14.10.2014 Изменения и дополнения вносимые в Правила доверительного управления Закрытым паевым инвестиционным фондом рентным "Красногорье" под управлением Общества с ограниченной ответственностью "Управляющая компания "Прагма Капитал", № 6, выдан 15.11.2019 Договор о передаче прав и обязанностей по договору доверительного управления паевым инвестиционным фондом, выдан 30.08.2023 Документ нотариально удостоверен: 30.08.2023 Булатовой Ириной Борисовной, нотариусом города Москвы 77/82-н/77-2023-2-743 Изменения и дополнения № 8 в Правила доверительного управления Закрытым паевым инвестиционным фондом рентным "Красногорье" под управлением Общества с ограниченной ответственностью "Управляющая компания "Прагма Капитал", № 2332-94195228-8, выдан 23.10.2023
	сведения об осуществлении государственной регистрации сделки, права, ограничения права без необходимого в силу закона согласия третьего лица, органа:	данные отсутствуют	
	сведения об управляющем залогом и о договоре управления залогом, если такой договор заключен для управления ипотекой:	данные отсутствуют	
	сведения о депозитарии, который осуществляет хранение обезличенной документальной закладной или электронной закладной:	данные отсутствуют	



полное наименование должности	 ДОКУМЕНТ ПОДПИСАН ЭЛЕКТРОННОЙ ПОДПИСЬЮ Сертификат: 008095607401СВ3028376АСДС8425108 Выдана: ФЕДЕРАЛЬНАЯ СЛУЖБА ГОСУДАРСТВЕННОЙ РЕГИСТРАЦИИ, КАДАСТРА И КАРТОГРАФИИ Действителен: с 27.06.2023 по 19.09.2024	инициалы, фамилия
-------------------------------	--	-------------------

Земельный участок вид объекта недвижимости		
Лист № 3 раздела 2	Всего листов раздела 2: 3	Всего разделов: 3
Всего листов выписки: 5		
10.11.2023г.		
Кадастровый номер:	69:35:0000019:249	
Сведения о внесении изменений или дополнений в регистрационную запись об ипотеке:		
5	Заявленные в судебном порядке права требования:	данные отсутствуют
6	Сведения о возражении в отношении зарегистрированного права:	данные отсутствуют
7	Сведения о возможности предоставления третьим лицам персональных данных физического лица	данные отсутствуют
8	Сведения о наличии решения об изъятии объекта недвижимости для государственных и муниципальных нужд:	данные отсутствуют
9	Сведения о невозможности государственной регистрации без личного участия правообладателя или его законного представителя:	данные отсутствуют
10	Правопритязание и сведения о наличии поступивших, но не рассмотренных заявлений о проведении государственной регистрации права (перехода, прекращения права), ограничения права или обременения объекта недвижимости, сделки в отношении объекта недвижимости:	отсутствуют
11	Сведения о невозможности государственной регистрации перехода, прекращения, ограничения права на земельный участок из земель сельскохозяйственного назначения:	данные отсутствуют

полное наименование должности	 ДОКУМЕНТ ПОДПИСАН ЭЛЕКТРОННОЙ ПОДПИСЬЮ Сертификат: 00B8056B7401CB38D2B3576ACDC8425108 Владелец: ФЕДЕРАЛЬНАЯ СЛУЖБА ГОСУДАРСТВЕННОЙ РЕГИСТРАЦИИ, КАДАСТРА И КАРТОГРАФИИ	инициалы, фамилия

Выписка из Единого государственного реестра недвижимости об основных характеристиках и зарегистрированных правах на объект недвижимости

Описание местоположения земельного участка

Земельный участок вид объекта недвижимости		
Лист № 1 раздела 3	Всего листов раздела 3: 1	Всего разделов: 3
Всего листов выписки: 5		
10.11.2023г.		
Кадастровый номер:	69:35:0000019:249	
План (чертеж, схема) земельного участка		
		
Масштаб 1:5000	Условные обозначения:	
полное наименование должности	 ДОКУМЕНТ ПОДПИСАН ЭЛЕКТРОННОЙ ПОДПИСЬЮ Сертификат: 00B8056B7401CB38D2B3576ACDC8425108 Владелец: ФЕДЕРАЛЬНАЯ СЛУЖБА ГОСУДАРСТВЕННОЙ РЕГИСТРАЦИИ, КАДАСТРА И КАРТОГРАФИИ Документ подписан с 27.06.2023 по 10.11.2023	инициалы, фамилия

Результат проверки электронной подписи:
 10.11.2023 11:54:48, [09_ez311@rosreestr.ru]
 ФЕДЕРАЛЬНАЯ СЛУЖБА ГОСУДАРСТВЕННОЙ РЕГИСТРАЦИИ, КАДАСТРА И КАРТОГРАФИИ, Москва, г. Москва, ОГРН: 1047796940465
 № сертификата: 00B8056B7401CB38D2B3576ACDC8425108. Подпись проверена: 14.11.2023 12:57:25

Российская Федерация
Город Москва

Четырнадцатого ноября две тысячи двадцать третьего года

Я, Булатова Ирина Борисовна, нотариус города Москвы, подтверждаю, что содержание изготовленного мной на бумажном носителе документа тождественно содержанию представленного мне электронного документа.

Усиленная квалифицированная электронная подпись лица, подписавшего представленный мне электронный документ, и ее принадлежность этому лицу проверены.

Настоящий документ на бумажном носителе равнозначен представленному мне электронному документу и имеет ту же юридическую силу.

Зарегистрировано в реестре: № 77/82-и/77-2023-5-397.

Уплачено за совершение нотариального действия: 1200 руб. 00 коп.


И.Б.Булатова



Пронумеровано, прошнуровано
и скреплено печатью нотариуса
г. Москвы Булатовой И.Б.
4 (четыре) листа


Нотариус

Управление Федеральной службы государственной регистрации, кадастра и картографии по Тверской области
полное наименование органа регистрации прав


Выписка из Единого государственного реестра недвижимости об основных характеристиках и зарегистрированных правах на объект недвижимости

Сведения об основных характеристиках объекта недвижимости

В Единый государственный реестр недвижимости внесены следующие сведения:

Раздел 1 Лист 1

Земельный участок вид объекта недвижимости			
Лист № 1 раздела 1	Всего листов раздела 1: 1	Всего разделов: 3	Всего листов выписки: 5
10.11.2023г.			
Кадастровый номер:	69:35:0000019:251		
Номер кадастрового квартала:	69:35:0000019		
Дата присвоения кадастрового номера:	22.07.2009		
Ранее присвоенный государственный учетный номер:	данные отсутствуют		
Местоположение:	Местоположение установлено относительно ориентира, расположенного за пределами участка. Ориентир д.Братское. Участок находится примерно в 600 м, по направлению на юг от ориентира. Почтовый адрес ориентира: Российская Федерация, Тверская область, городской округ Удомельский, деревня Братское.		
Площадь, м2:	60011 +/- 2144		
Кадастровая стоимость, руб:	113420.79		
Кадастровые номера расположенных в пределах земельного участка объектов недвижимости:	данные отсутствуют		
Категория земель:	Земли сельскохозяйственного назначения		
Виды разрешенного использования:	Для ведения сельскохозяйственного производства		
Статус записи об объекте недвижимости:	Сведения об объекте недвижимости имеют статус "актуальные"		
Особые отметки:	данные отсутствуют		
Получатель выписки:	Булатова Ирина Борисовна, действующий(ая) на основании документа "приказ" от имени заявителя Акционерное общество "Финансовый брокер "Август" Д.У. Закрытым паевым инвестиционным фондом рентным "Красногорье", 3445028704		


полное наименование должности	 ДОКУМЕНТ ПОДПИСАН ЭЛЕКТРОННОЙ ПОДПИСЬЮ Сертификат: 80B856B740C323827B15B6AC5C62108 Владелец: ФЕДЕРАЛЬНАЯ СЛУЖБА ГОСУДАРСТВЕННОЙ РЕГИСТРАЦИИ, КАДАСТРА И КАРТОГРАФИИ Действителен с 27.06.2023 по 19.09.2024	инициалы, фамилия
-------------------------------	---	-------------------

Выписка из Единого государственного реестра недвижимости об основных характеристиках и зарегистрированных правах на объект недвижимости

Сведения о зарегистрированных правах


Земельный участок вид объекта недвижимости			
Лист № 1 раздела 2	Всего листов раздела 2: 3	Всего разделов: 3	Всего листов выписки: 5
10.11.2023г.			
Кадастровый номер:		69:35:0000019:251	

1	Правообладатель (правообладатели):	1.1	Владельцы инвестиционных паев закрытого паевого инвестиционного фонда реального "Красногорье" под управлением ООО "УК"Прага Капитал" данные о которых устанавливаются на основании данных лицевых счетов владельцев инвестиционных паев в реестре владельцев инвестиционных паев и счетов депо владельцев инвестиционных паев
	Сведения о возможности предоставления третьим лицам персональных данных физического лица:	1.1.1	данные отсутствуют
2	Вид, номер, дата и время государственной регистрации права:	2.1	Общая долевая собственность 69:35:0000019:251-69/173/2020-8 04.03.2020 12:32:17
4	Ограничение прав и обременение объекта недвижимости:		
	4.1 вид:		Доверительное управление
	дата государственной регистрации:		04.03.2020 12:32:17
	номер государственной регистрации:		69:35:0000019:251-69/173/2020-9
	срок, на который установлены ограничение прав и обременение объекта недвижимости:		Срок действия с 27.10.2011 по 01.05.2027
	лицо, в пользу которого установлены ограничение прав и обременение объекта недвижимости:		АКЦИОНЕРНОЕ ОБЩЕСТВО "ФИНАНСОВЫЙ БРОКЕР "АВГУСТ", ИНН: 3445028704, ОГРН: 1023403844100
	сведения о возможности предоставления третьим лицам персональных данных физического лица		данные отсутствуют
	основание государственной регистрации:		Правила доверительного управления Закрытым паевым инвестиционным фондом реального "Красногорье", выдан 27.10.2011 Изменения и дополнения вносимые в Правила доверительного управления Закрытого паевого инвестиционного фонда реального "Красногорье", № 1, выдан 07.02.2012 Изменения и дополнения вносимые в Правила доверительного управления Закрытого паевого инвестиционного фонда реального "Красногорье" под управлением Общества с ограниченной ответственностью "Управляющая компания "Прага Капитал", № 2, выдан 14.06.2012


полное наименование должности	 <p>ДОКУМЕНТ ПОДПИСАН ЭЛЕКТРОННОЙ ПОДПИСЬЮ</p> <p>Сертификат: 008805607401CB382D23576ACD38425168 Выдан: ФЕДЕРАЛЬНАЯ СЛУЖБА ГОСУДАРСТВЕННОЙ РЕГИСТРАЦИИ, КАДАСТРА И КАРТОГРАФИИ Действителен с 27.06.2023 по 19.09.2024</p>	инициалы, фамилия
-------------------------------	--	-------------------

Земельный участок вид объекта недвижимости			
Лист № 2 раздела 2	Всего листов раздела 2: 3	Всего разделов: 3	Всего листов выписки: 5
10.11.2023г.			
Кадастровый номер:		69:35:0000019:251	

			Изменения и дополнения вносимые в Правила доверительного управления Закрытым паевым инвестиционным фондом реальный "Красногорье" под управлением Общества с ограниченной ответственностью "Управляющая компания "Прага Капитал", № 3, выдан 06.11.2012
			Изменения и дополнения вносимые в Правила доверительного управления Закрытым паевым инвестиционным фондом реальный "Красногорье" под управлением Общества с ограниченной ответственностью "Управляющая компания "Прага Капитал", № 4, выдан 12.02.2013
			Изменения и дополнения вносимые в Правила доверительного управления Закрытым паевым инвестиционным фондом реальный "Красногорье" под управлением Общества с ограниченной ответственностью "Управляющая компания "Прага Капитал", № 5, выдан 14.10.2014
			Изменения и дополнения вносимые в Правила доверительного управления Закрытым паевым инвестиционным фондом реальный "Красногорье" под управлением Общества с ограниченной ответственностью "Управляющая компания "Прага Капитал", № 6, выдан 15.11.2019
			Изменения и дополнения № 8 в Правила доверительного управления Закрытым паевым инвестиционным фондом реальный "Красногорье" под управлением Общества с ограниченной ответственностью "Управляющая компания "Прага Капитал", № 2232-94195228-8, выдан 23.10.2023
			Договор о передаче прав и обязанностей по договору доверительного управления паевым инвестиционным фондом, выдан 30.08.2023 Документ нотариально удостоверен: 30.08.2023 Булатовой Ириной Борисовной, нотариусом города Москвы 77/82-н/77-2023-2-743
	сведения об осуществлении государственной регистрации сделки, права, ограничения права без необходимого в силу закона согласия третьего лица, органа:		данные отсутствуют
	сведения об управляющем залогом и о договоре управления залогом, если такой договор заключен для управления ипотекой:		данные отсутствуют
	сведения о депозитарии, который осуществляет хранение обезличенной документарной закладной или электронной закладной:		

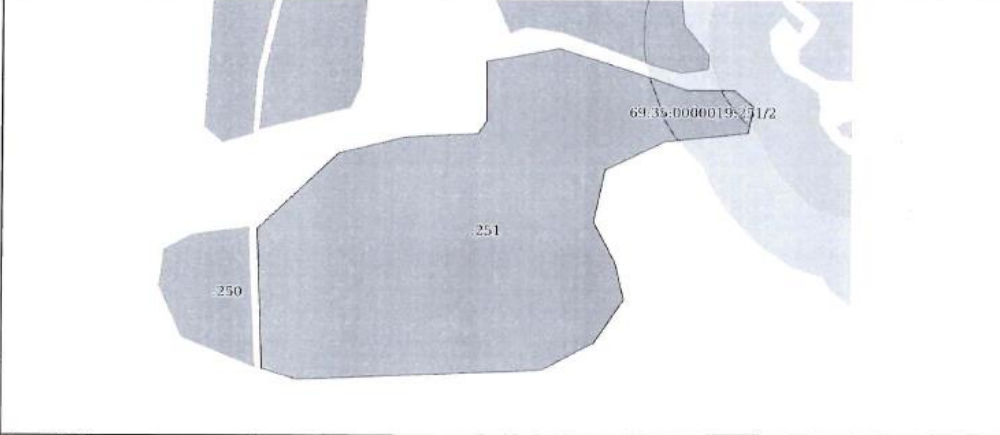

полное наименование должности	 <p>ДОКУМЕНТ ПОДПИСАН ЭЛЕКТРОННОЙ ПОДПИСЬЮ</p> <p>Сертификат: 008805607401CB382D23576ACD38425168 Выдан: ФЕДЕРАЛЬНАЯ СЛУЖБА ГОСУДАРСТВЕННОЙ РЕГИСТРАЦИИ, КАДАСТРА И КАРТОГРАФИИ Действителен с 27.06.2023 по 19.09.2024</p>	инициалы, фамилия
-------------------------------	---	-------------------

Земельный участок вид объекта недвижимости		
Лист № 3 раздела 2	Всего листов раздела 2: 3	Всего разделов: 3
Всего листов выписки: 5		
10.11.2023:		
Кадастровый номер:		69:35:0000019:251
	ведения о внесении изменений или дополнений в регистрационную запись об ипотеке:	
5	Заявленные в судебном порядке права требования:	данные отсутствуют
6	Сведения о возражении в отношении зарегистрированного права:	данные отсутствуют
7	Сведения о возможности предоставления третьим лицам персональных данных физического лица:	данные отсутствуют
8	Сведения о наличии решения об изъятии объекта недвижимости для государственных и муниципальных нужд:	данные отсутствуют
9	Сведения о невозможности государственной регистрации без личного участия правообладателя или его законного представителя:	данные отсутствуют
10	Правопритязания и сведения о наличии поступивших, но не рассмотренных заявлений о проведении государственной регистрации права (перехода, прекращения права), ограничения права или обременения объекта недвижимости, сделки в отношении объекта недвижимости:	отсутствуют
11	Сведения о невозможности государственной регистрации перехода, прекращения, ограничения права на земельный участок из земель сельскохозяйственного назначения:	данные отсутствуют

полное наименование должности	 <p>ДОКУМЕНТ ПОДПИСАН ЭЛЕКТРОННОЙ ПОДПИСЬЮ</p> <p>Сертификат: 00B056B7401CB38D2B3576ACDC8425108 Выдан: ФЕДЕРАЛЬНАЯ СЛУЖБА ГОСУДАРСТВЕННОЙ РЕГИСТРАЦИИ, КАДАСТРА И КАРТОГРАФИИ Действителен с 27.06.2023 по 19.09.2024</p>	инициалы, фамилия
-------------------------------	--	-------------------

Выписка из Единого государственного реестра недвижимости об основных характеристиках и зарегистрированных правах на объект недвижимости

Описание местоположения земельного участка

Земельный участок вид объекта недвижимости			
Лист № 1 раздела 3	Всего листов раздела 3: 1	Всего разделов: 3	Всего листов выписки: 5
10.11.2023:			
Кадастровый номер:		69:35:0000019:251	
План (чертеж, схема) земельного участка			
			
Масштаб 1:3000		Условные обозначения:	
полное наименование должности	 <p>ДОКУМЕНТ ПОДПИСАН ЭЛЕКТРОННОЙ ПОДПИСЬЮ</p> <p>Сертификат: 00B056B7401CB38D2B3576ACDC8425108 Выдан: ФЕДЕРАЛЬНАЯ СЛУЖБА ГОСУДАРСТВЕННОЙ РЕГИСТРАЦИИ, КАДАСТРА И КАРТОГРАФИИ Действителен с 27.06.2023 по 19.09.2024</p>	инициалы, фамилия	

Результат проверки электронной подписи:
10.11.2023 11:54:50, [00_eztl1@rosreestr.ru]
ФЕДЕРАЛЬНАЯ СЛУЖБА ГОСУДАРСТВЕННОЙ РЕГИСТРАЦИИ, КАДАСТРА И КАРТОГРАФИИ, Москва, г. Москва, ОГРН: 1047796940465
№ сертификата: 00B056B7401CB38D2B3576ACDC8425108. Подпись проверена: 14.11.2023 12:57:48

Российская Федерация
Город Москва

Четырнадцатого ноября две тысячи двадцать третьего года

Я, Булатова Ирина Борисовна, нотариус города Москвы, подтверждаю, что содержание изготовленного мной на бумажном носителе документа тождественно содержанию представленного мне электронного документа.

Усиленная квалифицированная электронная подпись лица, подписавшего представленный мне электронный документ, и ее принадлежность этому лицу проверены.

Настоящий документ на бумажном носителе равнозначен представленному мне электронному документу и имеет ту же юридическую силу.

Зарегистрировано в реестре: № 77/82-и/77-2023-5-398.

Уплачено за совершение нотариального действия: 1200 руб. 00 коп.

И.Б.Булатова



Пронумеровано, прошнуровано
и скреплено печатью нотариуса
г. Москвы Булатовой И.Б.
4 (четыре) листа

Нотариус

Управление Федеральной службы государственной регистрации, кадастра и картографии по Тверской области
полное наименование органа регистрации прав


Выписка из Единого государственного реестра недвижимости об основных характеристиках и зарегистрированных правах на объект недвижимости

Сведения об основных характеристиках объекта недвижимости

В Единый государственный реестр недвижимости внесены следующие сведения:


Раздел 1 Лист 1

Земельный участок	
вид объекта недвижимости	
Лист № 1 раздела 1	Всего листов раздела 1: 1
Всего разделов: 3	
Всего листов выписки: 5	
10.11.2023г.	
Кадастровый номер:	69:35:0000019:252
Номер кадастрового квартала:	69:35:0000019
Дата присвоения кадастрового номера:	22.07.2009
Ранее присвоенный государственный учетный номер:	данные отсутствуют
Местоположение:	Местоположение установлено относительно ориентира, расположенного за пределами участка. Ориентир д.Братское. Участок находится примерно в 800 м, по направлению на юг от ориентира. Почтовый адрес ориентира: Тверская область, р-н. Удомельский, с/п. Брусовское, д. Братское.
Площадь, м2:	115032 +/- 2968
Кадастровая стоимость, руб:	217410.48
Кадастровые номера расположенных в пределах земельного участка объектов недвижимости:	данные отсутствуют
Категория земель:	Земли сельскохозяйственного назначения
Виды разрешенного использования:	Для ведения сельскохозяйственного производства
Статус записи об объекте недвижимости:	Сведения об объекте недвижимости имеют статус "актуальные"
Особые отметки:	данные отсутствуют
Получатель выписки:	Булатова Ирина Борисовна, действующий(ая) на основании документа "приказ" от имени заявителя Акционерное общество "Финансовый брокер "Август" Д.У. Закрытым паевым инвестиционным фондом рентным "Красногорье", 3445028704


полное наименование должности	 ДОКУМЕНТ ПОДПИСАН ЭЛЕКТРОННОЙ ПОДПИСЬЮ Сертификат: 00B905687401C838028376A8C8D842310E Выдано: ФЕДЕРАЛЬНАЯ СЛУЖБА ГОСУДАРСТВЕННОЙ РЕГИСТРАЦИИ, КАДАСТРА И КАРТОГРАФИИ Действителен: с 27.06.2021 по 19.09.2026	инициалы, фамилия
-------------------------------	--	-------------------

Выписка из Единого государственного реестра недвижимости об основных характеристиках и зарегистрированных правах на объект недвижимости

Сведения о зарегистрированных правах

Земельный участок			
вид объекта недвижимости			
Лист № 1 раздела 2	Всего листов раздела 2: 3	Всего разделов: 3	Всего листов выписки: 5
10.11.2023г.			
Кадастровый номер:		69:35:0000019:252	
1	Правообладатель (правообладатели):	1.1	Владельцы инвестиционных паев закрытого паевого инвестиционного фонда рентного "Красногорье" под управлением ООО "УК" Прагма Капитал", данные о которых устанавливаются на основании данных лицевых счетов владельцев инвестиционных паев в реестре владельцев инвестиционных паев и счетов депо владельцев инвестиционных паев
	Сведения о возможности предоставления третьим лицам персональных данных физического лица:	1.1.1	данные отсутствуют
2	Вид, номер, дата и время государственной регистрации права:	2.1	Общая долевая собственность 69:35:0000019:252-69/173/2020-8 04.03.2020 13:04:35
4	Ограничение прав и обременение объекта недвижимости:		
4.1	вид:		Доверительное управление
	дата государственной регистрации:		04.03.2020 13:04:35
	номер государственной регистрации:		69:35:0000019:252-69/173/2020-9
	срок, на который установлены ограничение прав и обременение объекта недвижимости:		Срок действия с 27.10.2011 по 01.05.2027
	лицо, в пользу которого установлены ограничение прав и обременение объекта недвижимости:		АКЦИОНЕРНОЕ ОБЩЕСТВО "ФИНАНСОВЫЙ БРОКЕР "АВГУСТ", ИНН: 3445028704, ОГРН: 1023403844100
	сведения о возможности предоставления третьим лицам персональных данных физического лица		данные отсутствуют
	основание государственной регистрации:		Правила доверительного управления Закрытым паевым инвестиционным фондом рентным "Красногорье", выдан 27.10.2011 Изменения и дополнения вносимые в Правила доверительного управления Закрытого паевого инвестиционного фонда рентного "Красногорье", № 1, выдан 07.02.2012 Изменения и дополнения вносимые в Правила доверительного управления Закрытого паевого инвестиционного фонда рентного "Красногорье" под управлением Общества с ограниченной ответственностью "Управляющая компания "Прагма Капитал", № 2, выдан 14.06.2012
полное наименование должности		 ДОКУМЕНТ ПОДПИСАН ЭЛЕКТРОННОЙ ПОДПИСЬЮ Сертификат: 00B05687401C1B38D20376ACD8425108 Владелец: ФЕДЕРАЛЬНАЯ СЛУЖБА ГОСУДАРСТВЕННОЙ РЕГИСТРАЦИИ, КАДАСТРА И КАРТОГРАФИИ Действителен: с 27.06.2023 по 19.09.2024	
		инициалы, фамилия	

Земельный участок			
вид объекта недвижимости			
Лист № 2 раздела 2	Всего листов раздела 2: 3	Всего разделов: 3	Всего листов выписки: 5
10.11.2023г.			
Кадастровый номер:		69:35:0000019:252	
			Изменения и дополнения вносимые в Правила доверительного управления Закрытым паевым инвестиционным фондом рентный "Красногорье" под управлением Общества с ограниченной ответственностью "Управляющая компания "Прагма Капитал", № 3, выдан 06.11.2012
			Изменения и дополнения вносимые в Правила доверительного управления Закрытым паевым инвестиционным фондом рентный "Красногорье" под управлением Общества с ограниченной ответственностью "Управляющая компания "Прагма Капитал", № 4, выдан 12.02.2013
			Изменения и дополнения вносимые в Правила доверительного управления Закрытым паевым инвестиционным фондом рентный "Красногорье" под управлением Общества с ограниченной ответственностью "Управляющая компания "Прагма Капитал", № 5, выдан 14.10.2014
			Изменения и дополнения вносимые в Правила доверительного управления Закрытым паевым инвестиционным фондом рентный "Красногорье" под управлением Общества с ограниченной ответственностью "Управляющая компания "Прагма Капитал", № 6, выдан 15.11.2019
			Договор о передаче прав и обязанностей по договору доверительного управления паевым инвестиционным фондом, выдан 30.08.2023 Документ нотариально удостоверен: 30.08.2023 Булатовой Ириной Борисовной, нотариусом города Москвы 77/82-н/77-2023-2-743
	сведения об осуществлении государственной регистрации сделки, права, ограничения права без необходимого в силу закона согласия третьего лица, органа:		данные отсутствуют
	сведения об управляющем залогом и о договоре управления залогом, если такой договор заключен для управления ипотекой:		данные отсутствуют
	сведения о депозитарии, который осуществляет хранение обезличенной документальной закладной или электронной закладной:		
	сведения о внесении изменений или дополнений в регистрационную запись об ипотеке:		

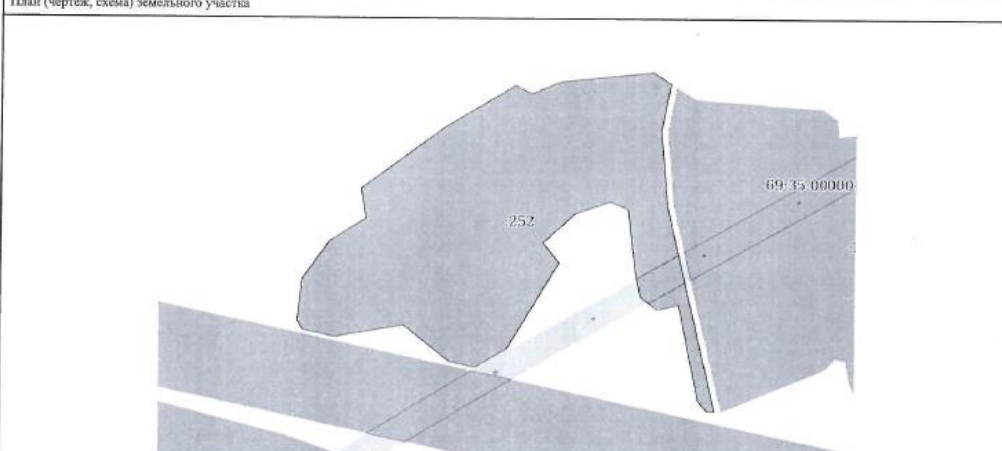

полное наименование должности		 ДОКУМЕНТ ПОДПИСАН ЭЛЕКТРОННОЙ ПОДПИСЬЮ Сертификат: 00B05687401C1B38D20376ACD8425108 Владелец: ФЕДЕРАЛЬНАЯ СЛУЖБА ГОСУДАРСТВЕННОЙ РЕГИСТРАЦИИ, КАДАСТРА И КАРТОГРАФИИ Действителен: с 27.06.2023 по 19.09.2024	
		инициалы, фамилия	

Земельный участок вид объекта недвижимости	
Лист № 3 раздела 2	Всего листов раздела 2: 3
Всего разделов: 3	
Всего листов выписки: 5	
10.11.2023г.	
Кадастровый номер:	69-35-0000019-252
5	Заявленные в судебном порядке права требования: данные отсутствуют
6	Сведения о возражении в отношении зарегистрированного права: данные отсутствуют
7	Сведения о возможности предоставления третьим лицам персональных данных физического лица: данные отсутствуют
8	Сведения о наличии решения об изъятии объекта недвижимости для государственных и муниципальных нужд: данные отсутствуют
9	Сведения о невозможности государственной регистрации без личного участия правообладателя или его законного представителя: данные отсутствуют
10	Правопритязания и сведения о наличии поступивших, но не рассмотренных заявлений о проведении государственной регистрации права (перехода, прекращения права), ограничения права или обременения объекта недвижимости, сделки в отношении объекта недвижимости: отсутствуют
11	Сведения о невозможности государственной регистрации перехода, прекращения, ограничения права на земельный участок из земель сельскохозяйственного назначения: данные отсутствуют

полное наименование должности	 ДОКУМЕНТ ПОДПИСАН ЭЛЕКТРОННОЙ ПОДПИСЬЮ Сертификат: 00B0656B7401CB38D2B3576ACDC8425108 Владелец: ФЕДЕРАЛЬНАЯ СЛУЖБА ГОСУДАРСТВЕННОЙ РЕГИСТРАЦИИ, КАДАСТРА И КАРТОГРАФИИ Действителен с 23.06.2023 по 19.09.2024	инициалы, фамилия
-------------------------------	--	-------------------

Выписка из Единого государственного реестра недвижимости об основных характеристиках и зарегистрированных правах на объект недвижимости

Описание местоположения земельного участка

Земельный участок вид объекта недвижимости		
Лист № 1 раздела 3	Всего листов раздела 3: 1	
Всего разделов: 3		
Всего листов выписки: 5		
10.11.2023г.		
Кадастровый номер:	69-35-0000019-252	
План (чертеж, схема) земельного участка		
		
Масштаб 1:5000	Условные обозначения:	
полное наименование должности	 ДОКУМЕНТ ПОДПИСАН ЭЛЕКТРОННОЙ ПОДПИСЬЮ Сертификат: 00B0656B7401CB38D2B3576ACDC8425108 Владелец: ФЕДЕРАЛЬНАЯ СЛУЖБА ГОСУДАРСТВЕННОЙ РЕГИСТРАЦИИ, КАДАСТРА И КАРТОГРАФИИ Действителен с 23.06.2023 по 19.09.2024	инициалы, фамилия

Результат проверки электронной подписи:
 10.11.2023 11:55:04 [00_0021@rosreestr.ru]
 ФЕДЕРАЛЬНАЯ СЛУЖБА ГОСУДАРСТВЕННОЙ РЕГИСТРАЦИИ, КАДАСТРА И КАРТОГРАФИИ, Москва, г. Москва, ОГРН: 1047796940465
 № сертификата: 00B0656B7401CB38D2B3576ACDC8425108. Подпись проверена: 14.11.2023 13:03:07

Управление Федеральной службы государственной регистрации, кадастра и картографии по Тверской области
полное наименование органа регистрации прав


Выписка из Единого государственного реестра недвижимости об основных характеристиках и зарегистрированных правах на объект недвижимости

Сведения об основных характеристиках объекта недвижимости

В Единый государственный реестр недвижимости внесены следующие сведения:

Раздел 1 Лист 1

Земельный участок вид объекта недвижимости	
Лист № 1 раздела 1	Всего листов раздела 1: 1
Всего разделов: 3	
Всего листов выписки: 5	
10.11.2023г.	
Кадастровый номер:	69:35:0000019:254
Номер кадастрового квартала:	69:35:0000019
Дата присвоения кадастрового номера:	22.07.2009
Ранее присвоенный государственный учетный номер:	данные отсутствуют
Местоположение:	Местоположение установлено относительно ориентира, расположенного за пределами участка. Ориентир д. Братское. Участок находится примерно в примыкает, по направлению на запад от ориентира. Почтовый адрес ориентира: Тверская область, р-н. Удомельский, с/п. Брусовское, д. Братское.
Площадь, м2:	49043 +/- 1938
Кадастровая стоимость, руб:	92691.27
Кадастровые номера расположенных в пределах земельного участка объектов недвижимости:	данные отсутствуют
Категория земель:	Земли сельскохозяйственного назначения
Виды разрешенного использования:	Для ведения сельскохозяйственного производства
Статус записи об объекте недвижимости:	Сведения об объекте недвижимости имеют статус "актуальные"
Особые отметки:	данные отсутствуют
Получатель выписки:	Булатова Ирина Борисовна, действующий(ая) на основании документа "приказ" от имени заявителя Акционерное общество "Финансовый брокер "Август" Д.У. Закрытым паевым инвестиционным фондом рептинг "Красногорье", 3445028704

полное наименование должности	 ДОКУМЕНТ ПОДПИСАН ЭЛЕКТРОННОЙ ПОДПИСЬЮ <small>Сертификат: 008B05687401CB38D2B3576ACDC8425108 Выдано: ФЕДЕРАЛЬНАЯ СЛУЖБА ГОСУДАРСТВЕННОЙ РЕГИСТРАЦИИ, КАДАСТРА И КАРТОГРАФИИ Действителен: с 27.06.2023 по 19.09.2024</small>	инициалы, фамилия
-------------------------------	---	-------------------


Раздел 2 Лист 2

Выписка из Единого государственного реестра недвижимости об основных характеристиках и зарегистрированных правах на объект недвижимости

Сведения о зарегистрированных правах

Земельный участок вид объекта недвижимости	
Лист № 1 раздела 2	Всего листов раздела 2: 3
Всего разделов: 3	
Всего листов выписки: 5	
10.11.2023г.	
Кадастровый номер:	69:35:0000019:254

1	Правообладатель (правообладатели):	1.1	Владельцы инвестиционных паев закрытого паевого инвестиционного фонда рентного "Красногорье" под управлением ООО "УК"Прагма Капитал", данные о которых устанавливаются на основании данных лицевых счетов владельцев инвестиционных паев в реестре владельцев инвестиционных паев и счетов депо владельцев инвестиционных паев
	Сведения о возможности предоставления третьим лицам персональных данных физического лица:	1.1.1	данные отсутствуют
2	Вид, номер, дата и время государственной регистрации права:	2.1	Общая долевая собственность 69:35:0000019:254-69/173/2020-8 04.03.2020 14:02:11
4	Ограничение прав и обременение объекта недвижимости:		
4.1	вид:		Доверительное управление
	дата государственной регистрации:		04.03.2020 14:02:11
	номер государственной регистрации:		69:35:0000019:254-69/173/2020-9
	срок, на который установлены ограничение прав и обременение объекта недвижимости:		Срок действия с 27.10.2011 по 01.05.2027
	лицо, в пользу которого установлены ограничение прав и обременение объекта недвижимости:		АКЦИОНЕРНОЕ ОБЩЕСТВО "ФИНАНСОВЫЙ БРОКЕР "АВГУСТ", ИНН: 3445028704, ОГРН: 1023403844100
	сведения о возможности предоставления третьим лицам персональных данных физического лица:		данные отсутствуют
	основание государственной регистрации:		Правила доверительного управления Закрытым паевым инвестиционным фондом рентным "Красногорье", выдан 27.10.2011 Изменения и дополнения вносимые в Правила доверительного управления Закрытого паевого инвестиционного фонда рентного "Красногорье", № 1, выдан 07.02.2012 Изменения и дополнения вносимые в Правила доверительного управления Закрытого паевого инвестиционного фонда рентного "Красногорье" под управлением Общества с ограниченной ответственностью "Управляющая компания "Прагма Капитал", № 2, выдан 14.06.2012


полное наименование должности	 ДОКУМЕНТ ПОДПИСАН ЭЛЕКТРОННОЙ ПОДПИСЬЮ <small>Сертификат: 008B05687401CB38D2B3576ACDC8425108 Выдано: ФЕДЕРАЛЬНАЯ СЛУЖБА ГОСУДАРСТВЕННОЙ РЕГИСТРАЦИИ, КАДАСТРА И КАРТОГРАФИИ Действителен: с 27.06.2023 по 19.09.2024</small>	инициалы, фамилия
-------------------------------	---	-------------------

Земельный участок			
вид объекта недвижимости			
Лист № 2 раздела 2	Всего листов раздела 2: 3	Всего разделов: 3	Всего листов выписки: 5
10.11.2023г.			
Кадастровый номер:		69:35:0000019:254	
		<p>Изменения и дополнения вносимые в Правила доверительного управления Закрытым паевым инвестиционным фондом рентабель "Красногорье" под управлением Общества с ограниченной ответственностью "Управляющая компания "Прагма Капитал", № 3, выдан 06.11.2012</p> <p>Изменения и дополнения вносимые в Правила доверительного управления Закрытым паевым инвестиционным фондом рентабель "Красногорье" под управлением Общества с ограниченной ответственностью "Управляющая компания "Прагма Капитал", № 4, выдан 12.02.2013</p> <p>Изменения и дополнения вносимые в Правила доверительного управления Закрытым паевым инвестиционным фондом рентабель "Красногорье" под управлением Общества с ограниченной ответственностью "Управляющая компания "Прагма Капитал", № 5, выдан 14.10.2014</p> <p>Изменения и дополнения вносимые в Правила доверительного управления Закрытым паевым инвестиционным фондом рентабель "Красногорье" под управлением Общества с ограниченной ответственностью "Управляющая компания "Прагма Капитал", № 6, выдан 15.11.2019</p> <p>Договор передачи прав и обязанностей по договору доверительного управления паевым инвестиционным фондом, выдан 30.08.2023 Документ нотариально удостоверен: 30.08.2023 Булатовой Ириной Борисовной, нотариусом города Москвы 77/82-н/77-2023-2-743</p> <p>Изменения и дополнения № 8 в Правила доверительного управления Закрытым паевым инвестиционным фондом рентабель "Красногорье" под управлением Общества с ограниченной ответственностью "Управляющая компания "Прагма Капитал", № 2232-94195228-8, выдан 23.10.2023</p>	
сведения об осуществлении государственной регистрации сделки, права, ограниченного права без необходимого в силу закона согласия третьего лица, органа:		данные отсутствуют	
сведения об управляющем залогом и о договоре управления залогом, если такой договор заключен для управления ипотекой:		данные отсутствуют	
сведения о депозитарии, который осуществляет хранение обезличенной документарной закладной или электронной закладной:			

полное наименование должности	 ДОКУМЕНТ ПОДПИСАН ЭЛЕКТРОННОЙ ПОДПИСЬЮ Сертификат: 00B902401461CB3D203376ACDC8425108 Владелец: ФЕДЕРАЛЬНАЯ СЛУЖБА ГОСУДАРСТВЕННОЙ РЕГИСТРАЦИИ, КАДАСТРА И КАРТОГРАФИИ Действителен с 27.06.2023 по 19.09.2024	инициалы, фамилия
-------------------------------	--	-------------------

Лист 4

Земельный участок			
вид объекта недвижимости			
Лист № 3 раздела 2	Всего листов раздела 2: 3	Всего разделов: 3	Всего листов выписки: 5
10.11.2023г.			
Кадастровый номер:		69:35:0000019:254	
	сведения о внесении изменений или дополнений в регистрационную запись об ипотеке:		
5	Заявленные в судебном порядке права требования:	данные отсутствуют	
6	Сведения о возражении в отношении зарегистрированного права:	данные отсутствуют	
7	Сведения о возможности предоставления третьим лицам персональных данных физического лица:	данные отсутствуют	
8	Сведения о наличии решения об изъятии субъекта недвижимости для государственных и муниципальных нужд:	данные отсутствуют	
9	Сведения о невозможности государственной регистрации без личного участия правообладателя или его законного представителя:	данные отсутствуют	
10	Правопритязания и сведения о наличии поступивших, но не рассмотренных заявлений о проведении государственной регистрации права (перехода, прекращения права), ограничения права или обременения объекта недвижимости, сделки в отношении объекта недвижимости:	отсутствуют	
11	Сведения о невозможности государственной регистрации перехода, прекращения, ограничения права на земельный участок из земель сельскохозяйственного назначения:	данные отсутствуют	

полное наименование должности	 ДОКУМЕНТ ПОДПИСАН ЭЛЕКТРОННОЙ ПОДПИСЬЮ Сертификат: 00B902401461CB3D203376ACDC8425108 Владелец: ФЕДЕРАЛЬНАЯ СЛУЖБА ГОСУДАРСТВЕННОЙ РЕГИСТРАЦИИ, КАДАСТРА И КАРТОГРАФИИ Действителен с 27.06.2023 по 19.09.2024	инициалы, фамилия
-------------------------------	--	-------------------

Выписка из Единого государственного реестра недвижимости об основных характеристиках и зарегистрированных правах на объект недвижимости
 Описание местоположения земельного участка

Земельный участок			
вид объекта недвижимости			
Лист № 1 раздела 3	Всего листов раздела 3: 1	Всего разделов: 3	Всего листов выписки: 5
10.11.2023г.			
Кадастровый номер: 69:35:000019:254			
План (чертеж, схема) земельного участка			
Масштаб 1:4000		Словесные обозначения:	
полное наименование должности		инициалы, фамилия	
ДОКУМЕНТ ПОДПИСАН ЭЛЕКТРОННОЙ ПОДПИСЬЮ Сертификат: 048705057401СВ38Д2В3576АСДС8425108 Выдана: ФЕДЕРАЛЬНАЯ СЛУЖБА ГОСУДАРСТВЕННОЙ РЕГИСТРАЦИИ, КАДАСТРА И КАРТОГРАФИИ Действителен: с 23.06.2013 по 19.06.2024			

Результат проверки электронной подписи:
 10.11.2023 14:11:17, [00_ozl1@rosreestr.ru]
 ФЕДЕРАЛЬНАЯ СЛУЖБА ГОСУДАРСТВЕННОЙ РЕГИСТРАЦИИ, КАДАСТРА И КАРТОГРАФИИ, Москва, г. Москва, ОГРН: 1047796940465
 № сертификата: 008В056В7401СВ38Д2В3576АСДС8425108. Подпись проверена: 14.11.2023 13:07:28

Российская Федерация
 Город Москва

Четырнадцатого ноября две тысячи двадцать третьего года

Я, Булатова Ирина Борисовна, нотариус города Москвы, подтверждаю, что содержание изготовленного мной на бумажном носителе документа тождественно содержанию представленного мне электронного документа.

Усиленная квалифицированная электронная подпись лица, подписавшего представленный мне электронный документ, и ее принадлежность этому лицу проверены.

Настоящий документ на бумажном носителе равнозначен представленному мне электронному документу и имеет ту же юридическую силу.

Зарегистрировано в реестре: № 77/82-и/77-2023-5-401.

Уплачено за совершение нотариального действия: 1200 руб. 00 коп.

И.Б.Булатова



Пронумеровано, пронумеровано и скреплено печатью нотариуса г. Москвы Булатовой И.Б. 4 (четыре) листа

Нотариус



Управление Федеральной службы государственной регистрации, кадастра и картографии по Тверской области
полное наименование органа регистрации прав


Выписка из Единого государственного реестра недвижимости об основных характеристиках и зарегистрированных правах на объект недвижимости

Сведения об основных характеристиках объекта недвижимости

В Единый государственный реестр недвижимости внесены следующие сведения:

Раздел 1 Лист 1

Земельный участок вид объекта недвижимости			
Лист № 1 раздела 1	Всего листов раздела 1: 1	Всего разделов: 3	Всего листов выписки: 5
10.11.2023г.			
Кадастровый номер:	69:35:0000019:257		
Номер кадастрового квартала:	69:35:0000019		
Дата присвоения кадастрового номера:	22.07.2009		
Ранее присвоенный государственный учетный номер:	данные отсутствуют		
Местоположение:	Местоположение установлено относительно ориентира, расположенного за пределами участка. Ориентир д. Братское. Участок находится примерно в 1400 м, по направлению на юго-запад от ориентира. Почтовый адрес ориентира: Тверская область, р-н. Удомельский, с/п. Брусовское, д. Братское.		
Площадь, м2:	255666 +/- 4424		
Кадастровая стоимость, руб:	483208,74		
Кадастровые номера расположенных в пределах земельного участка объектов недвижимости:	данные отсутствуют		
Категория земель:	Земли сельскохозяйственного назначения		
Виды разрешенного использования:	Для ведения сельскохозяйственного производства		
Статус записи об объекте недвижимости:	Сведения об объекте недвижимости имеют статус "актуальные"		
Особые отметки:	данные отсутствуют		
Получатель выписки:	Булатова Ирина Борисовна, действующий(ая) на основании документа "приказ" от имени заявителя Акционерное общество "Финансовый брокер "Август" Д.У. Закрытым паевым инвестиционным фондом рентным "Красногорье", 3445028704		


полное наименование должности	 ДОКУМЕНТ ПОДПИСАН ЭЛЕКТРОННОЙ ПОДПИСЬЮ Сертификат: 000005607411СВМ0203376АСТРС425108 Выдано: ФЕДЕРАЛЬНАЯ СЛУЖБА ГОСУДАРСТВЕННОЙ РЕГИСТРАЦИИ, КАДАСТРА И КАРТОГРАФИИ Действителен: с 27.06.2023 по 19.09.2024	инициалы, фамилия
-------------------------------	---	-------------------

Раздел 2 Лист 2


Выписка из Единого государственного реестра недвижимости об основных характеристиках и зарегистрированных правах на объект недвижимости

Сведения о зарегистрированных правах


Земельный участок вид объекта недвижимости			
Лист № 1 раздела 2	Всего листов раздела 2: 3	Всего разделов: 3	Всего листов выписки: 5
10.11.2023г.			
Кадастровый номер:	69:35:0000019:257		
1	Правообладатель (правообладатели):	1.1	Владельцы инвестиционных паев закрытого паевого инвестиционного фонда рентного "Красногорье" под управлением ООО "УК" Прагма Капитал", данные о которых устанавливаются на основании данных лицевых счетов владельцев инвестиционных паев в реестре владельцев инвестиционных паев и счетов депо владельцев инвестиционных паев
	Сведения о возможности предоставления третьим лицам персональных данных физического лица	1.1.1	данные отсутствуют
2	Вид, номер, дата и время государственной регистрации права:	2.1	Общая долевая собственность 69:35:0000019:257-69/173/2020-8 04.03.2020 17:22:14
4	Ограничение прав и обременение объекта недвижимости:		
	4.1 вид:		Доверительное управление
	дата государственной регистрации:		04.03.2020 17:22:14
	номер государственной регистрации:		69:35:0000019:257-69/173/2020-9
	срок, на который установлены ограничение прав и обременение объекта недвижимости:		Срок действия с 27.10.2011 по 01.05.2027
	лицо, в пользу которого установлены ограничение прав и обременение объекта недвижимости:		АКЦИОНЕРНОЕ ОБЩЕСТВО "ФИНАНСОВЫЙ БРОКЕР "АВГУСТ", ИНН: 3445028704, ОГРН: 1023403844100
	сведения о возможности предоставления третьим лицам персональных данных физического лица		данные отсутствуют
	основание государственной регистрации:		Правила доверительного управления Закрытым паевым инвестиционным фондом рентным "Красногорье", выдан 27.10.2011 Изменения и дополнения вносимые в Правила доверительного управления Закрытого паевого инвестиционного фонда рентного "Красногорье", № 1, выдан 07.02.2012 Изменения и дополнения вносимые в Правила доверительного управления Закрытого паевого инвестиционного фонда рентного "Красногорье" под управлением Общества с ограниченной ответственностью "Управляющая компания "Прагма Капитал", № 2, выдан 14.06.2012

полное наименование должности	 ДОКУМЕНТ ПОДПИСАН ЭЛЕКТРОННОЙ ПОДПИСЬЮ Сертификат: 000005607411СВМ0203376АСТРС425108 Выдано: ФЕДЕРАЛЬНАЯ СЛУЖБА ГОСУДАРСТВЕННОЙ РЕГИСТРАЦИИ, КАДАСТРА И КАРТОГРАФИИ Действителен: с 27.06.2023 по 19.09.2024	инициалы, фамилия
-------------------------------	---	-------------------

Земельный участок				Лист 3
вид объекта недвижимости				
Лист № 2 раздела 2	Всего листов раздела 2: 3	Всего разделов: 3	Всего листов выписки: 5	
10.11.2023г.				
Кадастровый номер:		69:35:0000019:257		
		<p>Изменения и дополнения вносимые в Правила доверительного управления Закрытым паевым инвестиционным фондом репный "Красногорье" под управлением Общества с ограниченной ответственностью "Управляющая компания "Прагма Капитал", № 3, выдан 06.11.2012</p> <p>Изменения и дополнения вносимые в Правила доверительного управления Закрытым паевым инвестиционным фондом репный "Красногорье" под управлением Общества с ограниченной ответственностью "Управляющая компания "Прагма Капитал", № 4, выдан 12.02.2013</p> <p>Изменения и дополнения вносимые в Правила доверительного управления Закрытым паевым инвестиционным фондом репный "Красногорье" под управлением Общества с ограниченной ответственностью "Управляющая компания "Прагма Капитал", № 5, выдан 14.10.2014</p> <p>Изменения и дополнения вносимые в Правила доверительного управления Закрытым паевым инвестиционным фондом репный "Красногорье" под управлением Общества с ограниченной ответственностью "Управляющая компания "Прагма Капитал", № 6, выдан 15.11.2019</p> <p>Договор о передаче прав и обязанностей по договору доверительного управления паевым инвестиционным фондом, выдан 30.08.2023 Документ нотариально удостоверен: 30.08.2023 Булатовой Ириной Борисовной, нотариусом города Москвы 77/82-н/77-2023-2-743</p> <p>Изменения и дополнения № 8 в Правила доверительного управления Закрытым паевым инвестиционным фондом репным "Красногорье" под управлением Общества с ограниченной ответственностью "Управляющая компания "Прагма Капитал", № 2232-94195228-8, выдан 23.10.2023</p>		
	сведения об осуществлении государственной регистрации сделки, права, ограничения права без необходимого в силу закона согласия третьего лица, органа:	данные отсутствуют		
	сведения об управляющем залогом и о договоре управления залогом, если такой договор заключен для управления ипотекой:	данные отсутствуют		
	сведения о депозитарии, который осуществляет хранение обезличенной документарной закладной или электронной закладной:			

полное наименование должности	 ДОКУМЕНТ ПОДПИСАН ЭЛЕКТРОННОЙ ПОДПИСЬЮ Сертификат: 06905687401СВМ2376АСДС6425108 Владелец: ФЕДЕРАЛЬНАЯ СЛУЖБА ГОСУДАРСТВЕННОЙ РЕГИСТРАЦИИ, КАДАСТРА И КАРТОГРАФИИ Действителен с 27.06.2023 по 19.09.2024	инициалы, фамилия
-------------------------------	---	-------------------

Земельный участок				Лист 4
вид объекта недвижимости				
Лист № 3 раздела 2	Всего листов раздела 2: 3	Всего разделов: 3	Всего листов выписки: 5	
10.11.2023г.				
Кадастровый номер:		69:35:0000019:257		
	сведения о внесении изменений или дополнений в регистрационную запись об ипотеке:			
5	Заявленные в судебном порядке права требования:	данные отсутствуют		
6	Сведения о возражении в отношении зарегистрированного права:	данные отсутствуют		
7	Сведения о возможности предоставления третьим лицам персональных данных физического лица:	данные отсутствуют		
8	Сведения о наличии решения об изъятии объекта недвижимости для государственных и муниципальных нужд:	данные отсутствуют		
9	Сведения о невозможности государственной регистрации без личного участия правообладателя или его законного представителя:	данные отсутствуют		
10	Правопритязания и сведения о наличии поступивших, но не рассмотренных заявлений о проведении государственной регистрации права (перехода, прекращения права), ограничения права или обременения объекта недвижимости, сделки в отношении объекта недвижимости:	отсутствуют		
11	Сведения о невозможности государственной регистрации перехода, прекращения, ограничения права на земельный участок из земель сельскохозяйственного назначения:	данные отсутствуют		

полное наименование должности	 ДОКУМЕНТ ПОДПИСАН ЭЛЕКТРОННОЙ ПОДПИСЬЮ Сертификат: 06905687401СВМ2376АСДС6425108 Владелец: ФЕДЕРАЛЬНАЯ СЛУЖБА ГОСУДАРСТВЕННОЙ РЕГИСТРАЦИИ, КАДАСТРА И КАРТОГРАФИИ Действителен с 27.06.2023 по 19.09.2024	инициалы, фамилия
-------------------------------	--	-------------------

Выписка из Единого государственного реестра недвижимости об основных характеристиках и зарегистрированных правах на объект недвижимости

Описание местоположения земельного участка

Земельный участок вид объекта недвижимости			
Лист № 1 раздела 3	Всего листов раздела 3: 1	Всего разделов: 3	Всего листов выписки: 5
10.11.2023г.			
Кадстровый номер: 69:35-0000019:257			
План (чертеж, схема) земельного участка			
Масштаб 1:6000			
Условные обозначения:			
полное наименование должности	<p>ДОКУМЕНТ ПОДПИСАН ЭЛЕКТРОННОЙ ПОДПИСЬЮ Сертификат: 0280604174815212023064253421108 Выдано: ФЕДЕРАЛЬНАЯ СЛУЖБА ГОСУДАРСТВЕННОЙ РЕГИСТРАЦИИ КАДАСТРА И КАРТОГРАФИИ Действителен с 27.06.2023 по 19.09.2024</p>	инициалы, фамилия	

Результат проверки электронной подписи:
10.11.2023 11:32:31, [00_ozill@resreestr.ru]
ФЕДЕРАЛЬНАЯ СЛУЖБА ГОСУДАРСТВЕННОЙ РЕГИСТРАЦИИ, КАДАСТРА И КАРТОГРАФИИ, Москва, г. Москва, ОГРН: 1047796940465
№ сертификата: 00BV056B7401CB38D2B3576ACDC8425108. Подпись проверена: 14.11.2023 13:42:56

Российская Федерация
Город Москва

Четырнадцатого ноября две тысячи двадцать третьего года

Я, Булатова Ирина Борисовна, нотариус города Москвы, подтверждаю, что содержание изготовленного мной на бумажном носителе документа тождественно содержанию представленного мне электронного документа.

Усиленная квалифицированная электронная подпись лица, подписавшего представленный мне электронный документ, и ее принадлежность этому лицу проверены.

Настоящий документ на бумажном носителе равнозначен представленному мне электронному документу и имеет ту же юридическую силу.

Зарегистрировано в реестре: № 77/82-и/77-2023-5-403.

Уплачено за совершение нотариального действия: 1200 руб. 00 коп.



И.Б.Булатова



Пронумеровано, прошнуровано
и скреплено печатью нотариуса
г. Москвы Булатовой И.Б.
4 (четыре) листа

Нотариус

Управление Федеральной службы государственной регистрации, кадастра и картографии по Тверской области
полное наименование органа регистрации права

Выписка из Единого государственного реестра недвижимости об основных характеристиках и зарегистрированных правах на объект недвижимости

Сведения об основных характеристиках объекта недвижимости

В Единый государственный реестр недвижимости внесены следующие сведения:

Раздел 1 Лист 1

Земельный участок вид объекта недвижимости			
Лист № 1 раздела 1	Всего листов раздела 1: 1	Всего разделов: 3	Всего листов выписки: 5
10.11.2023г.			
Кадастровый номер:	69:35:0000019:259		
Номер кадастрового квартала:	69:35:0000019		
Дата присвоения кадастрового номера:	22.07.2009		
Ранее присвоенный государственный учетный номер:	данные отсутствуют		
Местоположение:	Местоположение установлено относительно ориентира, расположенного за пределами участка. Ориентир д.Красное. Участок находится примерно в 200 м, по направлению на северо-восток от ориентира. Почтовый адрес ориентира: Российская Федерация, Тверская область, городской округ Удомельский, деревня Красное.		
Площадь, м2:	98349 +/- 2744		
Кадастровая стоимость, руб:	185879.61		
Кадастровые номера расположенных в пределах земельного участка объектов недвижимости:	данные отсутствуют		
Категория земель:	Земли сельскохозяйственного назначения		
Виды разрешенного использования:	Для ведения сельскохозяйственного производства		
Статус записи об объекте недвижимости:	Сведения об объекте недвижимости имеют статус "актуальные"		
Особые отметки:	данные отсутствуют		
Получатель выписки:	Булатова Ирина Борисовна, действующий(ая) на основании документа "приказ" от имени заявителя Акционерное общество "Финансовый брокер "Август" Д.У. Закрытым паевым инвестиционным фондом рентным "Красногорье", 3445028704		

полное наименование должности	ДОКУМЕНТ ПОДПИСАН ЭЛЕКТРОННОЙ ПОДПИСЬЮ	инициалы, фамилия
	Сертификат: 00B0B956B7401CB38D2B3576ACDC3425108 Выдано: ФЕДЕРАЛЬНАЯ СЛУЖБА ГОСУДАРСТВЕННОЙ РЕГИСТРАЦИИ, КАДАСТРА И КАРТОГРАФИИ Действителен: с 27.06.2023 по 19.09.2024	

Раздел 2 Лист 2


Выписка из Единого государственного реестра недвижимости об основных характеристиках и зарегистрированных правах на объект недвижимости

Сведения о зарегистрированных правах


Земельный участок вид объекта недвижимости			
Лист № 1 раздела 2	Всего листов раздела 2: 3	Всего разделов: 3	Всего листов выписки: 5
10.11.2023г.			
Кадастровый номер:	69:35:0000019:259		
1	Правообладатель (правообладатели):	1.1	Владельцы инвестиционных паев закрытого паевого инвестиционного фонда рентного "Красногорье" под управлением ООО "УК"Прагма Капитал", данные о которых устанавливаются на основании данных лицевых счетов владельцев инвестиционных паев в реестре владельцев инвестиционных паев и счетов депо владельцев инвестиционных паев
	Сведения о возможности предоставления третьим лицам персональных данных физического лица:	1.1.1	данные отсутствуют
2	Вид, номер, дата и время государственной регистрации права:	2.1	Общая долевая собственность 69:35:0000019:259-69/173/2020-8 04.03.2020 16:25:49
4	Ограничение прав и обременение объекта недвижимости:		
4.1	вид:		Доверительное управление
	дата государственной регистрации:		04.03.2020 16:25:49
	номер государственной регистрации:		69:35:0000019:259-69/173/2020-9
	срок, на который установлены ограничение прав и обременение объекта недвижимости:		Срок действия с 27.10.2011 по 01.05.2027
	лицо, в пользу которого установлены ограничение прав и обременение объекта недвижимости:		АКЦИОНЕРНОЕ ОБЩЕСТВО "ФИНАНСОВЫЙ БРОКЕР "АВГУСТ", ИНН: 3445028704, ОГРН: 1023403844100
	сведения о возможности предоставления третьим лицам персональных данных физического лица:		данные отсутствуют
	основание государственной регистрации:		Правила доверительного управления Закрытым паевым инвестиционным фондом рентным "Красногорье", выдан 27.10.2011 Изменения и дополнения вносимые в Правила доверительного управления Закрытого паевого инвестиционного фонда рентного "Красногорье", № 1, выдан 07.02.2012 Изменения и дополнения вносимые в Правила доверительного управления Закрытого паевого инвестиционного фонда рентного "Красногорье" под управлением Общества с ограниченной ответственностью "Управляющая компания "Прагма Капитал", № 2, выдан 14.06.2012

полное наименование должности	ДОКУМЕНТ ПОДПИСАН ЭЛЕКТРОННОЙ ПОДПИСЬЮ	инициалы, фамилия
	Сертификат: 00B0B956B7401CB38D2B3576ACDC3425108 Выдано: ФЕДЕРАЛЬНАЯ СЛУЖБА ГОСУДАРСТВЕННОЙ РЕГИСТРАЦИИ, КАДАСТРА И КАРТОГРАФИИ Действителен: с 27.06.2023 по 19.09.2024	

Лист 3			
Земельный участок вид объекта недвижимости			
Лист № 2 раздела 2	Всего листов раздела 2: 3	Всего разделов: 3	Всего листов выписки: 5
10.11.2023г.			
Кадастровый номер:		69:35:0000019:259	
		<p>Изменения и дополнения вносимые в Правила доверительного управления Закрытым паевым инвестиционным фондом рентный "Красногорье" под управлением Общества с ограниченной ответственностью "Управляющая компания "Прагма Капитал", № 3, выдан 06.11.2012</p> <p>Изменения и дополнения вносимые в Правила доверительного управления Закрытым паевым инвестиционным фондом рентный "Красногорье" под управлением Общества с ограниченной ответственностью "Управляющая компания "Прагма Капитал", № 4, выдан 12.02.2013</p> <p>Изменения и дополнения вносимые в Правила доверительного управления Закрытым паевым инвестиционным фондом рентный "Красногорье" под управлением Общества с ограниченной ответственностью "Управляющая компания "Прагма Капитал", № 5, выдан 14.10.2014</p> <p>Изменения и дополнения вносимые в Правила доверительного управления Закрытым паевым инвестиционным фондом рентный "Красногорье" под управлением Общества с ограниченной ответственностью "Управляющая компания "Прагма Капитал", № 6, выдан 15.11.2019</p> <p>Договор о передаче прав и обязанностей по договору доверительного управления паевым инвестиционным фондом, выдан 30.08.2023 Документ нотариально удостоверен: 30.08.2023 Булатовой Ириной Борисовной, нотариусом города Москвы 77/82-н/77-2023-2-743</p> <p>Изменения и дополнения № 8 в Правила доверительного управления Закрытым паевым инвестиционным фондом рентным "Красногорье" под управлением Общества с ограниченной ответственностью "Управляющая компания "Прагма Капитал", № 2232-94195228-8, выдан 23.10.2023</p>	
сведения об осуществлении государственной регистрации сделки, права, ограничения права без необходимого в силу закона согласия третьего лица, органа:		данные отсутствуют	
сведения об управляющем залогом и о договоре управления залогом, если такой договор заключен для управления ипотекой:		данные отсутствуют	
сведения о депозитарии, который осуществляет хранение обезличенной документарной закладной или электронной закладной:			

полное наименование должности	 ДОКУМЕНТ ПОДПИСАН ЭЛЕКТРОННОЙ ПОДПИСЬЮ <small>Сертификат: 00B05687461CB302D3376ACDC8425108 Выдан: ФЕДЕРАЛЬНАЯ СЛУЖБА ГОСУДАРСТВЕННОЙ РЕГИСТРАЦИИ, КАДАСТРА И КАРТОГРАФИИ Действителен: с 27.06.2023 по 19.09.2024</small>	инициалы, фамилия
-------------------------------	---	-------------------

Лист 4			
Земельный участок вид объекта недвижимости			
Лист № 3 раздела 2	Всего листов раздела 2: 3	Всего разделов: 3	Всего листов выписки: 5
10.11.2023г.			
Кадастровый номер:		69:35:0000019:259	
	сведения о внесении изменений или дополнений в регистрационную запись об ипотеке:		
5	Заявленные в судебном порядке права требования:	данные отсутствуют	
6	Сведения о возражении в отношении зарегистрированного права:	данные отсутствуют	
7	Сведения о возможности предоставления третьим лицам персональных данных физического лица	данные отсутствуют	
8	Сведения о наличии решения об изъятии объекта недвижимости для государственных и муниципальных нужд:	данные отсутствуют	
9	Сведения о невозможности государственной регистрации без личного участия правообладателя или его законного представителя:	данные отсутствуют	
10	Правопритязания и сведения о наличии поступивших, но не рассмотренных заявлений о проведении государственной регистрации права (перехода, прекращения права), ограничения права или обременения объекта недвижимости, сделки в отношении объекта недвижимости:	отсутствуют	
11	Сведения о невозможности государственной регистрации перехода, прекращения, ограничения права на земельный участок из земель сельскохозяйственного назначения:	данные отсутствуют	

полное наименование должности	 ДОКУМЕНТ ПОДПИСАН ЭЛЕКТРОННОЙ ПОДПИСЬЮ <small>Сертификат: 00B05687461CB302D3376ACDC8425108 Выдан: ФЕДЕРАЛЬНАЯ СЛУЖБА ГОСУДАРСТВЕННОЙ РЕГИСТРАЦИИ, КАДАСТРА И КАРТОГРАФИИ Действителен: с 27.06.2023 по 19.09.2024</small>	инициалы, фамилия
-------------------------------	--	-------------------

Раздел 3 Лист 5

Выписка из Единого государственного реестра недвижимости об основных характеристиках и зарегистрированных правах на объект недвижимости

Описание местоположения земельного участка

Земельный участок			
вид объекта недвижимости			
Лист № 1 раздела 3	Всего листов раздела 3: 1	Всего разделов: 3	Всего листов выписки: 5
10.11.2023г.			
Кадастровый номер: 69:35:0090019:259			
План (чертеж, схема) земельного участка			
Масштаб 1:6000			
Условные обозначения:			
полное наименование должности	 ДОКУМЕНТ ПОДПИСАН ЭЛЕКТРОННОЙ ПОДПИСЬЮ <small>Сертификат: 00B8056B7401CB38D2B3576ACDC8425108 Имя: ФЕДЕРАЛЬНАЯ СЛУЖБА ГОСУДАРСТВЕННОЙ РЕГИСТРАЦИИ КАДАСТРА И КАРТОГРАФИИ Должность: с 27.06.2019 по 10.09.2024</small>	инициалы, фамилия	

Результат проверки электронной подписи:
 10.11.2023 11:42:06, [00 eol1@rosreestr.ru]
 ФЕДЕРАЛЬНАЯ СЛУЖБА ГОСУДАРСТВЕННОЙ РЕГИСТРАЦИИ, КАДАСТРА И КАРТОГРАФИИ, Москва, г. Москва, ОГРН: 1047796940465
 № сертификата: 00B8056B7401CB38D2B3576ACDC8425108. Подпись проверена: 14.11.2023 13:45:22

Российская Федерация
 Город Москва

Четырнадцатого ноября две тысячи двадцать третьего года

Я, Булатова Ирина Борисовна, нотариус города Москвы, подтверждаю, что содержание изготовленного мной на бумажном носителе документа тождественно содержанию представленного мне электронного документа.

Усиленная квалифицированная электронная подпись лица, подписавшего представленный мне электронный документ, и ее принадлежность этому лицу проверены.

Настоящий документ на бумажном носителе равнозначен представленному мне электронному документу и имеет ту же юридическую силу.

Зарегистрировано в реестре: № 77/82-и/77-2023-5-404.

Уплачено за совершение нотариального действия: 1200 руб. 00 коп.

 И.Б.Булатова



Прокумеровано, прошнуровано
 и скреплено печатью нотариуса
 г. Москвы Булатовой И.Б.
 4 (четыре) листа

 Нотариус

Управление Федеральной службы государственной регистрации, кадастра и картографии по Тверской области
полное наименование органа регистрации прав

Выписка из Единого государственного реестра недвижимости об основных характеристиках и зарегистрированных правах на объект недвижимости

Сведения об основных характеристиках объекта недвижимости

В Единый государственный реестр недвижимости внесены следующие сведения:

Раздел 1 Лист 1

Земельный участок вид объекта недвижимости			
Лист № 1 раздела 1	Всего листов раздела 1: 1	Всего разделов: 3	Всего листов выписки: 5
10.11.2023г.			
Кадастровый номер:	69:35:0000019:260		
Номер кадастрового квартала:	69:35:0000019		
Дата присвоения кадастрового номера:	22.07.2009		
Ранее присвоенный государственный учетный номер:	данные отсутствуют		
Местоположение:	Российская Федерация, Тверская область, Удомельский городской округ, п. Брусово		
Площадь, м ² :	104417 +/- 2827		
Кадастровая стоимость, руб.:	197348.13		
Кадастровые номера расположенных в пределах земельного участка объектов недвижимости:	данные отсутствуют		
Категория земель:	Земли сельскохозяйственного назначения		
Виды разрешенного использования:	Для ведения сельскохозяйственного производства		
Статус записи об объекте недвижимости:	Сведения об объекте недвижимости имеют статус "актуальные"		
Особые отметки:	данные отсутствуют		
Получатель выписки:	Буллова Ирина Борисовна, действующий(ая) на основании документа "приказ" от имени заявителя Акционерное общество "Финансовый брокер "Август" Д.У. Закрытым паевым инвестиционным фондом рентам "Красногорье", 3445028704		

полное наименование должности	ДОКУМЕНТ ПОДПИСАН	инициалы, фамилия
	ЭЛЕКТРОННОЙ ПОДПИСЬЮ	
	Сертификат: 00B956B7401CB382B3576ACD8425108 Выдана: ФЕДЕРАЛЬНАЯ СЛУЖБА ГОСУДАРСТВЕННОЙ РЕГИСТРАЦИИ, КАДАСТРА И КАРТОГРАФИИ Действителен с 27.06.2023 по 10.06.2024	

Раздел 2 Лист 2


Выписка из Единого государственного реестра недвижимости об основных характеристиках и зарегистрированных правах на объект недвижимости

Сведения о зарегистрированных правах


Земельный участок вид объекта недвижимости			
Лист № 1 раздела 2	Всего листов раздела 2: 3	Всего разделов: 3	Всего листов выписки: 5
10.11.2023г.			
Кадастровый номер:	69:35:0000019:260		
1	Правообладатель (правообладатели):	1.1	Владельцы инвестиционных паев закрытого паевого инвестиционного фонда рентам "Красногорье" под управлением ООО "УК" Прагма Капитал", данные о которых устанавливаются на основании данных лицевых счетов владельцев инвестиционных паев в реестре владельцев инвестиционных паев и счетов депо владельцев инвестиционных паев
	Сведения о возможности предоставления третьим лицам персональных данных физического лица:	1.1.1	данные отсутствуют
2	Вид, номер, дата и время государственной регистрации права:	2.1	Общая долевая собственность 69:35:0000019:260-69/173/2020-8 04.03.2020 16:40:58
4	Ограничение прав и обременение объекта недвижимости:		
4.1	вид:		Доверительное управление
	дата государственной регистрации:		04.03.2020 16:40:58
	номер государственной регистрации:		69:35:0000019:260-69/173/2020-9
	срок, на который установлены ограничение прав и обременение объекта недвижимости:		Срок действия с 27.10.2011 по 01.05.2027
	лицо, в пользу которого установлены ограничение прав и обременение объекта недвижимости:		Акционерное общество "Финансовый брокер "Август", ИНН: 3445028704, ОГРН: 1023403844100
	сведения о возможности предоставления третьим лицам персональных данных физического лица		данные отсутствуют
	основание государственной регистрации:		Правила доверительного управления Закрытым паевым инвестиционным фондом рентам "Красногорье", выдан 27.10.2011 Изменения и дополнения вносимые в Правила доверительного управления Закрытого паевого инвестиционного фонда рентам "Красногорье", № 1, выдан 07.02.2012 Изменения и дополнения вносимые в Правила доверительного управления Закрытого паевого инвестиционного фонда рентам "Красногорье" под управлением Общества с ограниченной ответственностью "Управляющая компания "Прагма Капитал", № 2, выдан 14.06.2012

полное наименование должности	ДОКУМЕНТ ПОДПИСАН	инициалы, фамилия
	ЭЛЕКТРОННОЙ ПОДПИСЬЮ	
	Сертификат: 00B956B7401CB382B3576ACD8425108 Выдана: ФЕДЕРАЛЬНАЯ СЛУЖБА ГОСУДАРСТВЕННОЙ РЕГИСТРАЦИИ, КАДАСТРА И КАРТОГРАФИИ Действителен с 27.06.2023 по 19.09.2024	

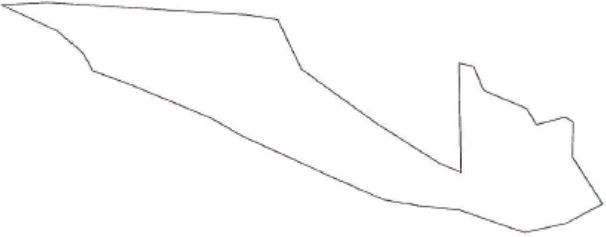
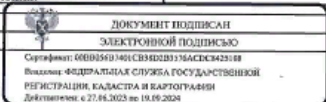
Земельный участок				Лист 3
вид объекта недвижимости				
Лист № 2 раздела 2	Всего листов раздела 2: 3	Всего разделов: 3	Всего листов выписки: 5	
10.11.2023г.				
Кадастровый номер:		69:35:0000019:260		
		<p>Изменения и дополнения вносимые в Правила доверительного управления Закрытым паевым инвестиционным фондом реентный "Красногорье" под управлением Общества с ограниченной ответственностью "Управляющая компания "Прагма Капитал", № 3, выдан 06.11.2012</p> <p>Изменения и дополнения вносимые в Правила доверительного управления Закрытым паевым инвестиционным фондом реентный "Красногорье" под управлением Общества с ограниченной ответственностью "Управляющая компания "Прагма Капитал", № 4, выдан 12.02.2013</p> <p>Изменения и дополнения вносимые в Правила доверительного управления Закрытым паевым инвестиционным фондом реентный "Красногорье" под управлением Общества с ограниченной ответственностью "Управляющая компания "Прагма Капитал", № 5, выдан 14.10.2014</p> <p>Изменения и дополнения вносимые в Правила доверительного управления Закрытым паевым инвестиционным фондом реентный "Красногорье" под управлением Общества с ограниченной ответственностью "Управляющая компания "Прагма Капитал", № 6, выдан 15.11.2019</p> <p>Договор передачи прав и обязанностей по договору доверительного управления паевым инвестиционным фондом, выдан 30.08.2023 Документ нотариально удостоверен: 30.08.2023 Булатовой И. Б., нотариусом города Москвы № 77/82-н/77-2023-2-743</p> <p>Изменения и дополнения № 8 в Правила доверительного управления Закрытым паевым инвестиционным фондом реентный "Красногорье" под управлением Общества с ограниченной ответственностью "Управляющая компания "Прагма Капитал", № 2232-94195228-8, выдан 23.10.2023</p>		
сведения об осуществлении государственной регистрации сделки, права, ограничения права без необходимого в силу закона согласия третьего лица, органа:		данные отсутствуют		
сведения об управляющем залогом и о договоре управления залогом, если такой договор заключен для управления ипотекой:		данные отсутствуют		
сведения о депозитарии, который осуществляет хранение обезличенной документальной закладной или электронной закладной:				

полное наименование должности	 ДОКУМЕНТ ПОДПИСАН ЭЛЕКТРОННОЙ ПОДПИСЬЮ <small>Сертификат: 081805687401СВ380283376АСДС8425108 Выдана: ФЕДЕРАЛЬНАЯ СЛУЖБА ГОСУДАРСТВЕННОЙ РЕГИСТРАЦИИ, КАДАСТРА И КАРТОГРАФИИ Действителен: с 27.06.2023 по 19.09.2024</small>	инициалы, фамилия
-------------------------------	--	-------------------

Земельный участок				Лист 4
вид объекта недвижимости				
Лист № 3 раздела 2	Всего листов раздела 2: 3	Всего разделов: 3	Всего листов выписки: 5	
10.11.2023г.				
Кадастровый номер:		69:35:0000019:260		
	сведения о внесении изменений или дополнений в регистрационную запись об ипотеке:			
5	Заявленные в судебном порядке права требования:	данные отсутствуют		
6	Сведения о возражении в отношении зарегистрированного права:	данные отсутствуют		
7	Сведения о возможности предоставления третьим лицам персональных данных физического лица	данные отсутствуют		
8	Сведения о наличии решения об изъятии объекта недвижимости для государственных и муниципальных нужд:	данные отсутствуют		
9	Сведения о невозможности государственной регистрации без личного участия правообладателя или его законного представителя:	данные отсутствуют		
10	Правопритязания и сведения о наличии поступивших, но не рассмотренных заявлений о проведении государственной регистрации права (перехода, прекращения права), ограничения права или обременения объекта недвижимости, сделки в отношении объекта недвижимости:	отсутствуют		
11	Сведения о невозможности государственной регистрации перехода, прекращения, ограничения права на земельный участок из земель сельскохозяйственного назначения:	данные отсутствуют		

полное наименование должности	 ДОКУМЕНТ ПОДПИСАН ЭЛЕКТРОННОЙ ПОДПИСЬЮ <small>Сертификат: 081805687401СВ380283376АСДС8425108 Выдана: ФЕДЕРАЛЬНАЯ СЛУЖБА ГОСУДАРСТВЕННОЙ РЕГИСТРАЦИИ, КАДАСТРА И КАРТОГРАФИИ</small>	инициалы, фамилия
-------------------------------	---	-------------------

Выписка из Единого государственного реестра недвижимости об основных характеристиках и зарегистрированных правах на объект недвижимости
Описание местоположения земельного участка

Земельный участок вид объекта недвижимости			
Лист № 1 раздела 3	Всего листов раздела 3: 1	Всего разделов: 3	Всего листов выписки: 5
10.11.2023г.			
Кадастровый номер:		69:35:0000019:260	
План (чертеж, схема) земельного участка			
			
Масштаб 1:6000	Условные обозначения:		
полное наименование должности			инициалы, фамилия

Результат проверки электронной подписи:
10.11.2023 15:14:48, [00_ozil1@rosreestr.ru]
ФЕДЕРАЛЬНАЯ СЛУЖБА ГОСУДАРСТВЕННОЙ РЕГИСТРАЦИИ, КАДАСТРА И КАРТОГРАФИИ, Москва, г. Москва, ОГРН: 1047796940465
№ сертификата: 00B056B7401CB38D2B3576ACDC8425108. Подпись проверена: 14.11.2023 13:46:00

Российская Федерация
Город Москва

Четырнадцатого ноября две тысячи двадцать третьего года

Я, Булатова Ирина Борисовна, нотариус города Москвы, подтверждаю, что содержание изготовленного мной на бумажном носителе документа тождественно содержанию представленного мне электронного документа.


Уполномоченная квалифицированная электронная подпись лица, подписавшего представленный мне электронный документ, и ее принадлежность этому лицу проверены.

Настоящий документ на бумажном носителе равнозначен представленному мне электронному документу и имеет ту же юридическую силу.

Зарегистрировано в реестре: № 77/82-и/77-2023-5-405.

Уплачено за совершение нотариального действия: 1200 руб. 00 коп.

 И.Б.Булатова



Пронумеровано, прошнуровано
и скреплено печатью нотариуса
г. Москвы Булатовой И.Б.
4 (четыре) листа

Нотариус 

Управление Федеральной службы государственной регистрации, кадастра и картографии по Тверской области
полное наименование органа регистрации прав

Выписка из Единого государственного реестра недвижимости об основных характеристиках и зарегистрированных правах на объект недвижимости

Сведения об основных характеристиках объекта недвижимости

В Единый государственный реестр недвижимости внесены следующие сведения:

Земельный участок		Раздел 1 Лист 1	
вид объекта недвижимости			
Лист № 1 раздела 1	Всего листов раздела 1: 1	Всего разделов: 3	Всего листов выписки: 5
10.11.2023г.			
Кадастровый номер:	69:35:0000019:275		
Номер кадастрового квартала:	69:35:0000019		
Дата присвоения кадастрового номера:	24.09.2009		
Ранее присвоенный государственный учетный номер:	данные отсутствуют		
Местоположение:	Российская Федерация, Тверская область, Удомельский городской округ, п. Брусово		
Площадь, м2:	159003 +/- 3489		
Кадастровая стоимость, руб:	300515.67		
Кадастровые номера расположенных в пределах земельного участка объектов недвижимости:	данные отсутствуют		
Категория земель:	Земли сельскохозяйственного назначения		
Виды разрешенного использования:	Для ведения сельскохозяйственного производства		
Статус записи об объекте недвижимости:	Сведения об объекте недвижимости имеют статус "актуальные"		
Особые отметки:	данные отсутствуют		
Получатель выписки:	Будатова Ирина Борисовна, действующий(ая) на основании документа "приказ" от имени заявителя Акционерное общество "Финансовый брокер "Август" Д.У. Закрытым паевым инвестиционным фондом рентным "Красногорье", 3445028704		


полное наименование должности	 ДОКУМЕНТ ПОДПИСАН ЭЛЕКТРОННОЙ ПОДПИСЬЮ Сертификат: 008B056B7401CB38D2B3576ACDC8425108 Выдан: ФЕДЕРАЛЬНАЯ СЛУЖБА ГОСУДАРСТВЕННОЙ РЕГИСТРАЦИИ, КАДАСТРА И КАРТОГРАФИИ Действителен: с 27.06.2023 по 19.09.2024	инициалы, фамилия
-------------------------------	---	-------------------


Раздел 2 Лист 2


Выписка из Единого государственного реестра недвижимости об основных характеристиках и зарегистрированных правах на объект недвижимости

Сведения о зарегистрированных правах


Земельный участок		Раздел 2 Лист 2	
вид объекта недвижимости			
Лист № 1 раздела 2	Всего листов раздела 2: 3	Всего разделов: 3	Всего листов выписки: 5
10.11.2023г.			
Кадастровый номер:	69:35:0000019:275		
1	Правообладатель (правообладатели):	1.1	Владельцы инвестиционных паев закрытого паевого инвестиционного фонда рентного "Красногорье" под управлением ООО "УК"Прага Капитал", данные о которых устанавливаются на основании данных лицевых счетов владельцев инвестиционных паев в реестре владельцев инвестиционных паев и счетов депо владельцев инвестиционных паев
	Сведения о возможности предоставления третьим лицам персональных данных физического лица:	1.1.1	данные отсутствуют
2	Вид, номер, дата и время государственной регистрации права:	2.1	Общая долевая собственность 69:35:0000019:275-69/173/2020-8 04.03.2020 15:04:48
4	Ограничение прав и обременение объекта недвижимости:		
4.1	вид:		Доверительное управление
	дата государственной регистрации:		04.03.2020 15:04:48
	номер государственной регистрации:		69:35:0000019:275-69/173/2020-9
	срок, на который установлены ограничение прав и обременение объекта недвижимости:		Срок действия с 27.10.2011 по 01.05.2027
	лицо, в пользу которого установлены ограничение прав и обременение объекта недвижимости:		АКЦИОНЕРНОЕ ОБЩЕСТВО "ФИНАНСОВЫЙ БРОКЕР "АВГУСТ", ИНН: 3445028704, ОГРН: 1023403844100
	сведения о возможности предоставления третьим лицам персональных данных физического лица		данные отсутствуют
	основание государственной регистрации:		Правила доверительного управления Закрытым паевым инвестиционным фондом рентным "Красногорье", выдан 27.10.2011 Изменения и дополнения вносимые в Правила доверительного управления Закрытого паевого инвестиционного фонда рентного "Красногорье", № 1, выдан 07.02.2012 Изменения и дополнения вносимые в Правила доверительного управления Закрытого паевого инвестиционного фонда рентного "Красногорье" под управлением Общества с ограниченной ответственностью "Управляющая компания "Прага Капитал", № 2, выдан 14.06.2012

полное наименование должности	 ДОКУМЕНТ ПОДПИСАН ЭЛЕКТРОННОЙ ПОДПИСЬЮ Сертификат: 008B056B7401CB38D2B3576ACDC8425108 Выдан: ФЕДЕРАЛЬНАЯ СЛУЖБА ГОСУДАРСТВЕННОЙ РЕГИСТРАЦИИ, КАДАСТРА И КАРТОГРАФИИ Действителен: с 27.06.2023 по 19.09.2024	инициалы, фамилия
-------------------------------	---	-------------------

Земельный участок				Лист 3
вид объекта недвижимости				
Лист № 2 раздела 2	Всего листов раздела 2: 3	Всего разделов: 3	Всего листов выписки: 5	
10.11.2023г.				
Кадастровый номер:				69:35:000019:275
		Изменения и дополнения вносимые в Правила доверительного управления Закрытым паевым инвестиционным фондом репный "Красногорье" под управлением Общества с ограниченной ответственностью "Управляющая компания "Прагма Капитал", № 3, выдан 06.11.2012 Изменения и дополнения вносимые в Правила доверительного управления Закрытым паевым инвестиционным фондом репный "Красногорье" под управлением Общества с ограниченной ответственностью "Управляющая компания "Прагма Капитал", № 4, выдан 12.02.2013 Изменения и дополнения вносимые в Правила доверительного управления Закрытым паевым инвестиционным фондом репный "Красногорье" под управлением Общества с ограниченной ответственностью "Управляющая компания "Прагма Капитал", № 5, выдан 14.10.2014 Изменения и дополнения вносимые в Правила доверительного управления Закрытым паевым инвестиционным фондом репный "Красногорье" под управлением Общества с ограниченной ответственностью "Управляющая компания "Прагма Капитал", № 6, выдан 15.11.2019 Договор передачи прав и обязанностей по договору доверительного управления паевым инвестиционным фондом, выдан 30.08.2023 Документ нотариально удостоверен: 30.08.2023 Булатовой Ириной Борисовной, нотариусом города Москвы реестр №77/82-н/77-2023-2-743 Изменения и дополнения № 8 в Правила доверительного управления Закрытым паевым инвестиционным фондом репным "Красногорье" под управлением Общества с ограниченной ответственностью "Управляющая компания "Прагма Капитал", № 2232-94195228-8, выдан 23.10.2023		
	сведения об осуществлении государственной регистрации сделки, права, ограничения права без необходимого в силу закона согласия третьего лица, органа:	данные отсутствуют		
	сведения об управляющем залогом и о договоре управления залогом, если такой договор заключен для управления ипотекой:	данные отсутствуют		
	сведения о депозитари, который осуществляет хранение обезличенной документарной закладной или электронной закладной:			
полное наименование должности		 ДОКУМЕНТ ПОДПИСАН ЭЛЕКТРОННОЙ ПОДПИСЬЮ Сертификат: 08B805B7401CB34D2B3576ACDC8425108 Владелец: ФЕДЕРАЛЬНАЯ СЛУЖБА ГОСУДАРСТВЕННОЙ РЕГИСТРАЦИИ, КАДАСТРА И КАРТОГРАФИИ		инициалы, фамилия

Земельный участок				Лист 4
вид объекта недвижимости				
Лист № 3 раздела 2	Всего листов раздела 2: 3	Всего разделов: 3	Всего листов выписки: 5	
10.11.2023г.				
Кадастровый номер:				69:35:000019:275
	сведения о внесении изменений или дополнений в регистрационную запись об ипотеке:			
5	Заявленные в судебном порядке права требования:	данные отсутствуют		
6	Сведения о возражении в отношении зарегистрированного права:	данные отсутствуют		
7	Сведения о возможности предоставления третьим лицам персональных данных физического лица	данные отсутствуют		
8	Сведения о наличии решения об изъятии объекта недвижимости для государственных и муниципальных нужд:	данные отсутствуют		
9	Сведения о невозможности государственной регистрации без личного участия правообладателя или его законного представителя:	данные отсутствуют		
10	Правопритязания и сведения о наличии поступивших, но не рассмотренных заявлений о проведении государственной регистрации права (перехода, прекращения права), ограничения права или обременения объекта недвижимости, сделки в отношении объекта недвижимости:	отсутствуют		
11	Сведения о невозможности государственной регистрации перехода, прекращения, ограничения права на земельный участок из земель сельскохозяйственного назначения:	данные отсутствуют		
полное наименование должности		 ДОКУМЕНТ ПОДПИСАН ЭЛЕКТРОННОЙ ПОДПИСЬЮ Сертификат: 08B805B7401CB34D2B3576ACDC8425108 Владелец: ФЕДЕРАЛЬНАЯ СЛУЖБА ГОСУДАРСТВЕННОЙ РЕГИСТРАЦИИ, КАДАСТРА И КАРТОГРАФИИ		инициалы, фамилия

Выписка из Единого государственного реестра недвижимости об основных характеристиках и зарегистрированных правах на объект недвижимости
Описание местоположения земельного участка

Земельный участок вид объекта недвижимости			
Лист № 1 раздела 3	Всего листов раздела 3: 1	Всего разделов: 3	Всего листов выписки: 5
10.11.2023г.			
Кадастровый номер:		69:35:0000019:275	
План (чертеж, схема) земельного участка			
Масштаб 1:6000		Условные обозначения:	
полное наименование должности	 ДОКУМЕНТ ПОДПИСАН ЭЛЕКТРОННОЙ ПОДПИСЬЮ Сертификат: 00000040140038020376ACDC8425108 Выдано: ФЕДЕРАЛЬНАЯ СЛУЖБА ГОСУДАРСТВЕННОЙ РЕГИСТРАЦИИ, КАДАСТРА И КАРТОГРАФИИ Действителен с 27.06.2023 по 29.09.2024		инициалы, фамилия

Результат проверки электронной подписи:
 10.11.2023 13:48:10, [00_ozh1@rosreestr.ru]
 ФЕДЕРАЛЬНАЯ СЛУЖБА ГОСУДАРСТВЕННОЙ РЕГИСТРАЦИИ, КАДАСТРА И КАРТОГРАФИИ, Москва, г. Москва, ОГРН: 1047796940465
 № сертификата: 00BV056B7401CB38D2B3576ACDC8425108. Подпись проверена: 14.11.2023 14:26:20

Российская Федерация
Город Москва

Четырнадцатого ноября две тысячи двадцать третьего года

Я, Булатова Ирина Борисовна, нотариус города Москвы, подтверждаю, что содержание изготовленного мной на бумажном носителе документа тождественно содержанию представленного мне электронного документа.

Условная квалификация электронная подпись лица, подписавшего представленный мне электронный документ, и ее принадлежность этому лицу проверены.

Настоящий документ на бумажном носителе равнозначен представленному мне электронному документу и имеет ту же юридическую силу.

Зарегистрировано в реестре: № 77/82-н/77-2023-5-408.

Уплачено за совершение нотариального действия: 1200 руб. 00 коп.


И.Б.Булатова



Пронумеровано, прошнуровано
и скреплено печатью нотариуса
г. Москвы Булатовой И.Б.
4 (четыре) листа

Нотариус 

Управление Федеральной службы государственной регистрации, кадастра и картографии по Тверской области
полное наименование органа регистрации прав

Выписка из Единого государственного реестра недвижимости об основных характеристиках и зарегистрированных правах на объект недвижимости

Сведения об основных характеристиках объекта недвижимости

В Единый государственный реестр недвижимости внесены следующие сведения:

Раздел 1 Лист 1

Земельный участок	
вид объекта недвижимости	
Лист № 1 раздела 1	Всего листов раздела 1: 1
Всего разделов: 3	
Всего листов выписки: 5	
10.11.2023г:	
Кадастровый номер:	69:35:0000019:294
Номер кадастрового квартала:	69:35:0000019
Дата присвоения кадастрового номера:	24.09.2009
Ранее присвоенный государственный учетный номер:	данные отсутствуют
Местоположение:	Местоположение установлено относительно ориентира, расположенного за пределами участка. Ориентир д.Красное. Участок находится примерно в 200 м, по направлению на северо-запад от ориентира. Почтовый адрес ориентира: Тверская область, р-н. Удомельский, с/п. Брусоское, д. Красное.
Площадь, м2:	55374 +/- 2059
Кадастровая стоимость, руб:	104656.86
Кадастровые номера расположенных в пределах земельного участка объектов недвижимости:	данные отсутствуют
Категория земель:	Земли сельскохозяйственного назначения
Виды разрешенного использования:	Для ведения сельскохозяйственного производства
Статус записи об объекте недвижимости:	Сведения об объекте недвижимости имеют статус "актуальные"
Особые отметки:	данные отсутствуют
Получатель выписки:	Булатова Ирина Борисовна, действующий(ая) на основании документа "приказ" от имени заявителя Акционерное общество "Финансовый брокер "Август" Д.У. Закрытым паевым инвестиционным фондом рентным "Красногорье", 3445028704


полное наименование должности	 ДОКУМЕНТ ПОДПИСАН ЭЛЕКТРОННОЙ ПОДПИСЬЮ Сертификат: 00B3056B7401CB38D2B3576ACDC8425108 Владелец: ФЕДЕРАЛЬНАЯ СЛУЖБА ГОСУДАРСТВЕННОЙ РЕГИСТРАЦИИ, КАДАСТРА И КАРТОГРАФИИ Действителен с 27.06.2023 по 19.09.2024	инициалы, фамилия
-------------------------------	--	-------------------


Раздел 2 Лист 2

Выписка из Единого государственного реестра недвижимости об основных характеристиках и зарегистрированных правах на объект недвижимости


Сведения о зарегистрированных правах

Земельный участок																									
вид объекта недвижимости																									
Лист № 1 раздела 2	Всего листов раздела 2: 3																								
Всего разделов: 3																									
Всего листов выписки: 5																									
10.11.2023г:																									
Кадастровый номер:	69:35:0000019:294																								
1	<table border="1"> <tr> <td>Правообладатель (правообладатели):</td> <td>1.1</td> <td>Владельцы инвестиционных паев закрытого паевого инвестиционного фонда рентного "Красногорье" под управлением ООО "УК"Прага Капитал", данные о которых устанавливаются на основании данных лицевых счетов владельцев инвестиционных паев в реестре владельцев инвестиционных паев и счетов депо владельцев инвестиционных паев</td> </tr> <tr> <td>Сведения о возможности предоставления третьим лицам персональных данных физического лица:</td> <td>1.1.1</td> <td>данные отсутствуют</td> </tr> </table>	Правообладатель (правообладатели):	1.1	Владельцы инвестиционных паев закрытого паевого инвестиционного фонда рентного "Красногорье" под управлением ООО "УК"Прага Капитал", данные о которых устанавливаются на основании данных лицевых счетов владельцев инвестиционных паев в реестре владельцев инвестиционных паев и счетов депо владельцев инвестиционных паев	Сведения о возможности предоставления третьим лицам персональных данных физического лица:	1.1.1	данные отсутствуют																		
Правообладатель (правообладатели):	1.1	Владельцы инвестиционных паев закрытого паевого инвестиционного фонда рентного "Красногорье" под управлением ООО "УК"Прага Капитал", данные о которых устанавливаются на основании данных лицевых счетов владельцев инвестиционных паев в реестре владельцев инвестиционных паев и счетов депо владельцев инвестиционных паев																							
Сведения о возможности предоставления третьим лицам персональных данных физического лица:	1.1.1	данные отсутствуют																							
2	<table border="1"> <tr> <td>Вид, номер, дата и время государственной регистрации права:</td> <td>2.1</td> <td>Общая долевая собственность 69:35:0000019:294-69/173/2020-8 04.03.2020 17:39:55</td> </tr> </table>	Вид, номер, дата и время государственной регистрации права:	2.1	Общая долевая собственность 69:35:0000019:294-69/173/2020-8 04.03.2020 17:39:55																					
Вид, номер, дата и время государственной регистрации права:	2.1	Общая долевая собственность 69:35:0000019:294-69/173/2020-8 04.03.2020 17:39:55																							
4	<table border="1"> <tr> <td>Ограничение прав и обременение объекта недвижимости:</td> <td colspan="2"></td> </tr> <tr> <td>4.1 вид:</td> <td colspan="2">Доверительное управление</td> </tr> <tr> <td>дата государственной регистрации:</td> <td colspan="2">04.03.2020 17:39:55</td> </tr> <tr> <td>номер государственной регистрации:</td> <td colspan="2">69:35:0000019:294-69/173/2020-9</td> </tr> <tr> <td>срок, на который установлены ограничение прав и обременение объекта недвижимости:</td> <td colspan="2">Срок действия с 27.10.2011 по 01.05.2027</td> </tr> <tr> <td>лицо, в пользу которого установлены ограничение прав и обременение объекта недвижимости:</td> <td colspan="2">АКЦИОНЕРНОЕ ОБЩЕСТВО "ФИНАНСОВЫЙ БРОКЕР "АВГУСТ", ИНН: 3445028704, ОГРН: 1023403844100</td> </tr> <tr> <td>сведения о возможности предоставления третьим лицам персональных данных физического лица</td> <td colspan="2">данные отсутствуют</td> </tr> <tr> <td>основание государственной регистрации:</td> <td colspan="2"> Правила доверительного управления Закрытым паевым инвестиционным фондом рентным "Красногорье", выдан 27.10.2011 Изменения и дополнения вносимые в Правила доверительного управления Закрытого паевого инвестиционного фонда рентного "Красногорье", № 1, выдан 07.02.2012 Изменения и дополнения вносимые в Правила доверительного управления Закрытого паевого инвестиционного фонда рентного "Красногорье" под управлением Общества с ограниченной ответственностью "Управляющая компания "Прага Капитал", № 2, выдан 14.06.2012 </td> </tr> </table>	Ограничение прав и обременение объекта недвижимости:			4.1 вид:	Доверительное управление		дата государственной регистрации:	04.03.2020 17:39:55		номер государственной регистрации:	69:35:0000019:294-69/173/2020-9		срок, на который установлены ограничение прав и обременение объекта недвижимости:	Срок действия с 27.10.2011 по 01.05.2027		лицо, в пользу которого установлены ограничение прав и обременение объекта недвижимости:	АКЦИОНЕРНОЕ ОБЩЕСТВО "ФИНАНСОВЫЙ БРОКЕР "АВГУСТ", ИНН: 3445028704, ОГРН: 1023403844100		сведения о возможности предоставления третьим лицам персональных данных физического лица	данные отсутствуют		основание государственной регистрации:	Правила доверительного управления Закрытым паевым инвестиционным фондом рентным "Красногорье", выдан 27.10.2011 Изменения и дополнения вносимые в Правила доверительного управления Закрытого паевого инвестиционного фонда рентного "Красногорье", № 1, выдан 07.02.2012 Изменения и дополнения вносимые в Правила доверительного управления Закрытого паевого инвестиционного фонда рентного "Красногорье" под управлением Общества с ограниченной ответственностью "Управляющая компания "Прага Капитал", № 2, выдан 14.06.2012	
Ограничение прав и обременение объекта недвижимости:																									
4.1 вид:	Доверительное управление																								
дата государственной регистрации:	04.03.2020 17:39:55																								
номер государственной регистрации:	69:35:0000019:294-69/173/2020-9																								
срок, на который установлены ограничение прав и обременение объекта недвижимости:	Срок действия с 27.10.2011 по 01.05.2027																								
лицо, в пользу которого установлены ограничение прав и обременение объекта недвижимости:	АКЦИОНЕРНОЕ ОБЩЕСТВО "ФИНАНСОВЫЙ БРОКЕР "АВГУСТ", ИНН: 3445028704, ОГРН: 1023403844100																								
сведения о возможности предоставления третьим лицам персональных данных физического лица	данные отсутствуют																								
основание государственной регистрации:	Правила доверительного управления Закрытым паевым инвестиционным фондом рентным "Красногорье", выдан 27.10.2011 Изменения и дополнения вносимые в Правила доверительного управления Закрытого паевого инвестиционного фонда рентного "Красногорье", № 1, выдан 07.02.2012 Изменения и дополнения вносимые в Правила доверительного управления Закрытого паевого инвестиционного фонда рентного "Красногорье" под управлением Общества с ограниченной ответственностью "Управляющая компания "Прага Капитал", № 2, выдан 14.06.2012																								

полное наименование должности	 ДОКУМЕНТ ПОДПИСАН ЭЛЕКТРОННОЙ ПОДПИСЬЮ Сертификат: 00B3056B7401CB38D2B3576ACDC8425108 Владелец: ФЕДЕРАЛЬНАЯ СЛУЖБА ГОСУДАРСТВЕННОЙ РЕГИСТРАЦИИ, КАДАСТРА И КАРТОГРАФИИ Действителен с 27.06.2023 по 19.09.2024	инициалы, фамилия
-------------------------------	---	-------------------

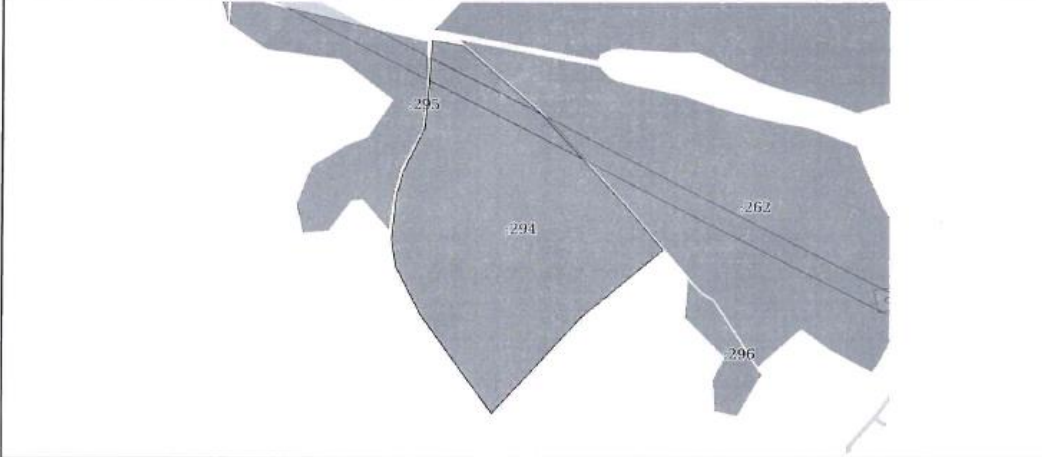

Земельный участок вид объекта недвижимости			
Лист № 2 раздела 2	Всего листов раздела 2: 3	Всего разделов: 3	Всего листов выписки: 5
10.11.2023г.		Кадастровый номер: 69:35:0000019:294	
		<p>Изменения и дополнения вносимые в Правила доверительного управления Закрытым паевым инвестиционным фондом рентный "Красногорье" под управлением Общества с ограниченной ответственностью "Управляющая компания "Прагма Капитал", № 3, выдан 06.11.2012</p> <p>Изменения и дополнения вносимые в Правила доверительного управления Закрытым паевым инвестиционным фондом рентный "Красногорье" под управлением Общества с ограниченной ответственностью "Управляющая компания "Прагма Капитал", № 4, выдан 12.02.2013</p> <p>Изменения и дополнения вносимые в Правила доверительного управления Закрытым паевым инвестиционным фондом рентный "Красногорье" под управлением Общества с ограниченной ответственностью "Управляющая компания "Прагма Капитал", № 5, выдан 14.10.2014</p> <p>Изменения и дополнения вносимые в Правила доверительного управления Закрытым паевым инвестиционным фондом рентный "Красногорье" под управлением Общества с ограниченной ответственностью "Управляющая компания "Прагма Капитал", № 6, выдан 15.11.2019</p> <p>Договор передачи прав и обязанностей, выдан 30.08.2023 Документ нотариально удостоверен: 30.08.2023 Булатовой Ириной Борисовной, нотариусом города Москвы 77/82-н/77-2023-2-743</p> <p>Изменения и дополнения № 8 в Правила доверительного управления Закрытым паевым инвестиционным фондом рентный "Красногорье" под управлением Общества с ограниченной ответственностью "Управляющая компания "Прагма Капитал", № 2232-94195228-8, выдан 23.10.2023</p>	
сведения об осуществлении государственной регистрации сделки, права, ограничения права без необходимого в силу закона согласия третьего лица, органа:		данные отсутствуют	
сведения об управляющем залогом и о договоре управления залогом, если такой договор заключен для управления ипотекой:		данные отсутствуют	
сведения о депозитари, который осуществляет хранение обезличенной документальной закладной или электронной закладной:			
сведения о внесении изменений или дополнений в регистрационную запись об ипотеке:			
полное наименование должности	 ДОКУМЕНТ ПОДПИСАН ЭЛЕКТРОННОЙ ПОДПИСЬЮ <small>Сертификат: 00009607401СВЗВВВ03576АССМ425108 Выдана: ФЕДЕРАЛЬНАЯ СЛУЖБА ГОСУДАРСТВЕННОЙ РЕГИСТРАЦИИ, КАДАСТРА И КАРТОГРАФИИ Действителен с 27.06.2013 по 19.09.2024</small>		инициалы, фамилия

Земельный участок вид объекта недвижимости			
Лист № 3 раздела 2	Всего листов раздела 2: 3	Всего разделов: 3	Всего листов выписки: 5
10.11.2023г.		Кадастровый номер: 69:35:0000019:294	
5	Заявленные в судебном порядке права требования:	данные отсутствуют	
6	Сведения о возражении в отношении зарегистрированного права:	данные отсутствуют	
7	Сведения о возможности предоставления третьим лицам персональных данных физического лица	данные отсутствуют	
8	Сведения о наличии решения об изъятии объекта недвижимости для государственных и муниципальных нужд:	данные отсутствуют	
9	Сведения о невозможности государственной регистрации без личного участия правообладателя или его законного представителя:	данные отсутствуют	
10	Правочитязания и сведения о наличии поступивших, но не рассмотренных заявлений о проведении государственной регистрации права (перехода, прекращения права), ограничения права или обременения объекта недвижимости, сделки в отношении объекта недвижимости:	отсутствуют	
11	Сведения о невозможности государственной регистрации перехода, прекращения, ограничения права на земельный участок из земель сельскохозяйственного назначения:	данные отсутствуют	

полное наименование должности	 ДОКУМЕНТ ПОДПИСАН ЭЛЕКТРОННОЙ ПОДПИСЬЮ <small>Сертификат: 00009607401СВЗВВВ03576АССМ425108 Выдана: ФЕДЕРАЛЬНАЯ СЛУЖБА ГОСУДАРСТВЕННОЙ РЕГИСТРАЦИИ, КАДАСТРА И КАРТОГРАФИИ Действителен с 27.06.2013 по 19.09.2024</small>	инициалы, фамилия
-------------------------------	--	-------------------

Выписка из Единого государственного реестра недвижимости об основных характеристиках и зарегистрированных правах на объект недвижимости

Описание местоположения земельного участка

Земельный участок вид объекта недвижимости			
Лист № 1 раздела 3	Всего листов раздела 3: 1	Всего разделов: 3	Всего листов выписки: 5
10.11.2023г.			
Кадастровый номер:		69-35-0000019-294	
План (чертеж, схема) земельного участка			
			
Масштаб 1:4000		Условные обозначения:	
полное наименование должности	 ДОКУМЕНТ ПОДПИСАН ЭЛЕКТРОННОЙ ПОДПИСЬЮ Сертификат: 80805603480382D2B3576ACDC8425108 Выдан: 05.04.2023 Владелец: ФЕДЕРАЛЬНАЯ СЛУЖБА ГОСУДАРСТВЕННОЙ РЕГИСТРАЦИИ, КАДАСТРА И КАРТОГРАФИИ Действителен с 27.06.2023 по 19.06.2024	инициалы, фамилия	

Результат проверки электронной подписи:
 10.11.2023 16:49:17, (00_0211@rosreestr.ru)
 ФЕДЕРАЛЬНАЯ СЛУЖБА ГОСУДАРСТВЕННОЙ РЕГИСТРАЦИИ, КАДАСТРА И КАРТОГРАФИИ, Москва, г. Москва, ОГРН: 1047796940465
 № сертификата: 00805603480382D2B3576ACDC8425108. Подпись проверена: 14.11.2023 14:27:43

Российская Федерация
 Город Москва

Четырнадцатого ноября две тысячи двадцать третьего года

Я, Булатова Ирина Борисовна, нотариус города Москвы, подтверждаю, что содержание изготовленного мной на бумажном носителе документа тождественно содержанию представленного мне электронного документа.


Усиленная квалифицированная электронная подпись лица, подписавшего представленный мне электронный документ, и ее принадлежность этому лицу проверены.

Настоящий документ на бумажном носителе равнозначен представленному мне электронному документу и имеет ту же юридическую силу.

Зарегистрировано в реестре: № 77/82-н/77-2023-5-412.

Уплачено за совершение нотариального действия: 1200 руб. 00 коп.


 И.Б.Булатова



Пронумеровано, прошнуровано
 и скреплено печатью нотариуса
 г. Москва Булатовой И.Б.
 4 (четыре) листа

Нотариус 