



Генеральный директор
ЗАО ИКФ «КонС»
/В.И. Светлаков/

**Отчет №3 –02/09-22
ОБ ОЦЕНКЕ СПРАВЕДЛИВОЙ
СТОИМОСТИ ОБЪЕКТОВ
НЕДВИЖИМОСТИ**

Адрес: Российская
Федерация, Московская
область.

**Дата оценки:
14 сентября 2022 года
Дата составления отчета:
14 сентября 2022 года**

Заказчик: ООО «Управляющая компания
«Прагма Капитал» «Д.У.» ЗПИФ рентный
«Красногорье» под управлением ООО «УК
«Прагма Капитал»

Исполнитель: ЗАО ИКФ «Конс»

Москва, 2022

Сопроводительное письмо

14 сентября 2022 г.
г. Москва,
г-ну Мамаеву А. А.

Уважаемый Андрей Александрович!

В соответствии с Дополнением №920 к Договору № 18-07/0 от 18 июля 2011года, между ООО «Управляющая компания «Прагма Капитал» «Д.У.» ЗПИФ рентный «Красногорье» под управлением ООО «УК «Прагма Капитал»- заказчик и ЗАО ИКФ «КонС»-исполнитель и указанием Банка России от 25 августа 2015 г. N 3758-У « Об определении стоимости чистых активов инвестиционных фондов , в том числе о порядке расчета среднегодовой стоимости чистых активов паевого инвестиционного фонда и чистых активов акционерного инвестиционного фонда, расчетной стоимости инвестиционных паев паевых инвестиционных фондов, стоимости имущества, переданного в оплату инвестиционных паев», мы произвели расчет справедливой стоимости права собственности на земельные участки, находящиеся по адресу: Российская Федерация, Московская область, которые являются отдельными активами (в соответствии с МСФО(IFRS)-13 «Оценка справедливой стоимости» (ред. от 11.07.2016) (введен в действие на территории Российской Федерации Приказом Минфина России от 28.12.2015 N 217н)) ООО «Управляющая компания «Прагма Капитал» «Д.У.» ЗПИФ рентный «Красногорье» под управлением ООО «УК «Прагма Капитал» - далее по тексту объект оценки

Согласно договору заключение предоставлено в форме Отчета.

Цель оценки: В соответствии с договором необходимо провести исследование рынка недвижимости и определить справедливую стоимость объекта оценки с целью переоценки актива Закрытого Паевого Фонда.

Дата оценки: 14 сентября 2022 г.

Объекты оценки не находятся в операционной аренде. В дальнейшем планируется его сдача в операционную аренду.

Расчет справедливой стоимости был проведен в соответствии с договором и заданием на оценку и были получены следующие результаты

Основные факты и выводы

Общая информация, идентифицирующая объект оценки:	1)земельный участок площадью 3 448+/-21 кв. м., категория земель: «Земли населенных пунктов» с разрешенным использованием Склады. Кадастровый номер 50:56:0030503:2062; Адрес: Российская Федерация, Московская область. 2)земельный участок площадью 3 454+/-21 кв. м., категория земель: «Земли населенных пунктов» с разрешенным использованием Склады. Кадастровый номер 50:56:0030503:2064; Адрес: Российская Федерация, Московская область.
Цель и задачи оценки:	Определение справедливой стоимости права собственности на объект недвижимости в целях переоценки в Закрытом Паевом Фонде.
Вид стоимости:	Справедливая стоимость в соответствии с трактовкой МСФО(IFRS)-13 «Оценка справедливой стоимости» (ред. от 11.07.2016) (введен в действие на территории Российской Федерации Приказом Минфина России от 28.12.2015 N 217н))
Оцениваемые права:	Обще долевая собственность: 1)№ 50:56:0030503:2062-50/155/2021-1 от 14.09.2021 г. 2) № 50:56:0030503:2064-50/155/2021-1 от 14.09.2021 г. на основании Выписок из Единого государственного

	реестра недвижимости об основных характеристиках и зарегистрированных правах на объект недвижимости от 14 сентября 2021 года. Правообладатель: владельцы инвестиционных паев Закрытого паевого инвестиционного фонда рентного «Красногорье» под управлением Общества с ограниченной ответственностью «Управляющая компания «Прагма Капитал», данные о которых устанавливаются на основании данных лицевых счетов владельцев инвестиционных паев в реестре владельцев инвестиционных паев и счетов депо владельцев инвестиционных паев
Ограничения и пределы применения полученной итоговой величины справедливой стоимости	Полученные в результате исследований Оценщика выводы о стоимости Объекта оценки могут использоваться только Заказчиком в соответствии с предполагаемым использованием результатов оценки
Основание для проведения оценки	Дополнением №920 к Договору № 18-07/0 от 18 июля 2011 года
Дата оценки	14 сентября 2022 года
Период проведения оценки	14 сентября 2022 года
Дата составления отчета	14 сентября 2022 года
Срок проведения оценки	15 рабочих дней после представления Заказчиком в полном объеме исходной информации.
Допущения и ограничительные условия, использованные при проведении оценки.	правоустанавливающие документы на объект оценки являются достоверными; объект оценки считается свободным от каких-либо обременений или ограничений, если иное не указано в отчете; источники информации, использованные в отчете, являются достоверными; категория и функциональное назначение оцениваемого объекта в случае передачи прав другому юридическому лицу не изменяются.
Сравнительный подход	8 590 000 рублей
Затратный подход	Не применялся
Доходный подход	Не применялся
Итоговая величина справедливой стоимости объекта оценки, без учета НДС	8 590 000 рублей

Справедливая стоимость- это цена, которая была бы получена при продаже актива или уплачена при передаче обязательства в ходе обычной сделки между участниками рынка на дату оценки. (МСФО (IFRS) 13 «Оценка справедливой стоимости» (ред. от 11.07.2016) (введен в действие на территории Российской Федерации Приказом Минфина России от 28.12.2015 N 217н))

Полная характеристика оцениваемого объекта, а также все основные предположения, расчеты и выводы содержатся в прилагаемом отчете об оценке. Отдельные части настоящего отчета не могут трактоваться раздельно, а только в связи с полным текстом прилагаемого отчета об оценке, с учетом всех содержащихся там допущений и ограничений.

Выводы, содержащиеся в нашем отчете об оценке, основаны на расчетах, заключениях и иной информации, полученной в результате исследования рынка, на нашем опыте и профессиональных знаниях, на деловых встречах, в ходе которых нами была получена определенная информация.

Настоящая оценка была проведена сравнительным подходом.

Заявление о соответствии

Мы, нижеподписавшиеся, данным удостоверяем, что в соответствии с имеющимися у нас данными:

- изложенные в данном отчете факты правильны и соответствуют действительности;
- сделанный анализ, высказанные мнения и полученные выводы действительны исключительно в пределах, оговоренных в данном отчете допущений и ограничивающих условий и являются, нашими персональными, непредвзятыми профессиональными анализом, мнениями и выводами;
- мы не имеем ни в настоящем, ни в будущем какого-либо интереса в объектах собственности, являющихся предметом данного отчета; мы также не имеем личной заинтересованности и предубеждения в отношении сторон, имеющих интерес к этому объекту;
- наше вознаграждение ни в какой степени не связано с объявлением заранее предопределенной стоимости, или тенденции в определении стоимости в пользу клиента с суммой оценки стоимости, с достижением заранее обговоренного результата или с последующими событиями;
- задание на оценку не основывалось на требованиях определения минимальной цены, обговоренной цены или одобрения ссуды;
- ни одно лицо, кроме лиц, подписавших данный отчет, не оказывало профессионального содействия оценщику, подписавшему данный отчет;
- расчетная стоимость признается действительной на дату оценки указанную в отчете;
- Светлаков Василий Иванович является членом «Ассоциация «Русское общество оценщиков» и включен в реестр оценщиков за регистрационным номером 000957. «Ассоциация «Русское общество оценщиков» включена в единый государственный реестр саморегулируемых организаций оценщиков 09 июля 2007 г. за № 0003.
- по всем вопросам, связанным с данным отчетом, просим обращаться лично к Светлакову В. И

На основании информации, представленной в данном отчете, мы пришли к заключению, что справедливая стоимость оцениваемого объекта недвижимости, земельного участка, по состоянию на 14 сентября 2022 года составляет:

8 590 000

(Восемь миллионов пятьсот девяносто тысяч) рублей, без учета НДС¹

В том числе:

Кадастровый №	Ближайший н. п.	Площадь, кв. м.	Справедливая стоимость, Округленно руб.
50:56:0030503:2062	Российская Федерация, Московская область	3 448+/-21	4 290 000
50:56:0030503:2064	Российская Федерация, Московская область	3 454+/-21	4 300 000
Итого			8 590 000

В заключение, хотим поблагодарить Вас за обращение в нашу компанию. Надеемся на продолжение нашего сотрудничества.

С уважением,
Генеральный директор
ЗАО ИКФ «КонС»,
Оценщик РОО №000957



В.И. Светлаков

¹ НДС не облагается пп. 6 п. 2 ст. 146 НК РФ

ОГЛАВЛЕНИЕ

1.1. ОСНОВАНИЕ ДЛЯ ПРОВЕДЕНИЯ ОЦЕНКИ.....	6
1.2. ЗАДАНИЕ НА ОЦЕНКУ	6
1.3. СВЕДЕНИЯ О ЗАКАЗЧИКЕ ОЦЕНКИ И ОБ ОЦЕНЩИКЕ	7
1.4. ДОПУЩЕНИЯ И ОГРАНИЧИТЕЛЬНЫЕ УСЛОВИЯ, ИСПОЛЬЗОВАННЫЕ ОЦЕНЩИКОМ ПРИ ПРОВЕДЕНИИ ОЦЕНКИ.....	9
1.5. ПЕРЕЧЕНЬ ИСПОЛЬЗОВАННЫХ ПРИ ПРОВЕДЕНИИ ОЦЕНКИ ОБЪЕКТА ДАННЫХ.....	10
1.6. ПЕРЕЧЕНЬ ДОКУМЕНТОВ ИСПОЛЬЗУЕМЫХ ОЦЕНЩИКОМ И УСТАНОВЛИВАЮЩИХ КОЛИЧЕСТВЕННЫЕ И КАЧЕСТВЕННЫЕ ХАРАКТЕРИСТИКИ ОБЪЕКТА ОЦЕНКИ	10
1.7. ПРИМЕНЯЕМЫЕ СТАНДАРТЫ ОЦЕНОЧНОЙ ДЕЯТЕЛЬНОСТИ И ОБОСНОВАНИЕ ИХ ПРИМЕНЕНИЯ.....	11
1.8. ПРОЦЕСС ОЦЕНКИ	11
1.9. ФОРМА ОТЧЕТА	11
2. ОПИСАНИЕ ОЦЕНИВАЕМОГО ОБЪЕКТА.....	12
2.1. ИМУЩЕСТВЕННЫЕ ПРАВА	12
2.2. ОПИСАНИЕ ОЦЕНИВАЕМОГО ОБЪЕКТА	12
2.3. АНАЛИЗ РЫНКА ОБЪЕКТА ОЦЕНКИ И ОБОСНОВАНИЕ ЗНАЧЕНИЙ (ДИАПАЗОНОВ ЗНАЧЕНИЙ) ЦЕНООБРАЗУЮЩИХ ФАКТОРОВ.....	21
3. ПРОЦЕСС ОЦЕНКИ	72
3.1. ЭТАПЫ ПРОВЕДЕНИЯ ОЦЕНКИ.....	72
3.2. ПОДХОДЫ К ОЦЕНКЕ	72
4. РАСЧЕТ СПРАВЕДЛИВОЙ СТОИМОСТИ ОБЪЕКТА ОЦЕНКИ.	81
4.1. РАСЧЕТ СТОИМОСТИ ПО ЗАТРАТНОМУ ПОДХОДУ.....	81
4.2. РАСЧЕТ СТОИМОСТИ ПО ДОХОДНОМУ ПОДХОДУ.....	82
4.3. РАСЧЕТ СТОИМОСТИ ПО СРАВНИТЕЛЬНОМУ ПОДХОДУ.....	82
5. СОГЛАСОВАНИЕ РЕЗУЛЬТАТОВ.....	95
6. СПИСОК ИСПОЛЬЗОВАННЫХ ИСТОЧНИКОВ	97
7. ИСПОЛЬЗУЕМАЯ ТЕРМИНОЛОГИЯ.....	98

1.1. ОСНОВАНИЕ ДЛЯ ПРОВЕДЕНИЯ ОЦЕНКИ

В соответствии с Дополнением №920 к Договору № 18-07/0 от 18 июля 2011 года между ООО «Управляющая компания «Прага Капитал» «Д.У.» ЗПИФ рентный «Красногорье» под управлением ООО «УК «Прага Капитал» и ЗАО ИКФ «КонС».

1.2. ЗАДАНИЕ НА ОЦЕНКУ

Объект оценки	<p>1) земельный участок площадью 3 448+/-21 кв. м., категория земель: «Земли населенных пунктов» с разрешенным использованием Склады. Кадастровый номер 50:56:0030503:2062; Адрес: Российская Федерация, Московская область.</p> <p>2) земельный участок площадью 3 454+/-21 кв. м., категория земель: «Земли населенных пунктов» с разрешенным использованием Склады. Кадастровый номер 50:56:0030503:2064; Адрес: Российская Федерация, Московская область.</p>
Имущественные права на объект оценки	<p>Обще долевая собственность: 1) № 50:56:0030503:2062-50/155/2021-1 от 14.09.2021 г. 2) № 50:56:0030503:2064-50/155/2021-1 от 14.09.2021 г. на основании Выписок из Единого государственного реестра недвижимости об основных характеристиках и зарегистрированных правах на объект недвижимости от 14 сентября 2021 года. Правообладатель: владельцы инвестиционных паев Закрытого паевого инвестиционного фонда рентного «Красногорье» под управлением Общества с ограниченной ответственностью «Управляющая компания «Прага Капитал», данные о которых устанавливаются на основании данных лицевых счетов владельцев инвестиционных паев в реестре владельцев инвестиционных паев и счетов депо владельцев инвестиционных паев</p>
Права, учитываемые при оценке объекта оценки, ограничения (обременения) этих прав, в том числе в отношении каждой их частей объекта оценки	<p>Обще долевая собственность: 1) № 50:56:0030503:2062-50/155/2021-1 от 14.09.2021 г. 2) № 50:56:0030503:2064-50/155/2021-1 от 14.09.2021 г. на основании Выписок из Единого государственного реестра недвижимости об основных характеристиках и зарегистрированных правах на объект недвижимости от 14 сентября 2021 года. Существующие ограничения (обременения) права: Доверительное управление: 1) № 50:56:0030503:2062-50/155/2021-2 от 14.09.2021 г. 2) № 50:56:0030503:2064-50/155/2021-2 от 14.09.2021 г. Лицо в пользу которого установлено ограничение прав и обременение объекта Общество с ограниченной ответственностью «Управляющая компания «Прага Капитал» ИНН: 7718581523</p>
Цель оценки	Определение справедливой стоимости права собственности на объект недвижимости в целях переоценки в Закрытом Паевом Фонде.

Предполагаемое использование результатов оценки и связанные с этим ограничения	Результаты оценки будут использованы в целях переоценки в Закрытом Паевом Фонде.
Вид определяемой стоимости объекта оценки	Справедливая стоимость в соответствии с трактовкой МСФО(IFRS)-13 «Оценка справедливой стоимости» (ред. от 11.07.2016) (введен в действие на территории Российской Федерации Приказом Минфина России от 28.12.2015 N 217н))
Балансовая стоимость	Сведения не предоставлены
Форма отчета	Простая письменная, электронный документ
Дата оценки (дата определения стоимости, дата проведения оценки)	14 сентября 2022 года
Срок проведения оценки	15 рабочих дней после представления Заказчиком в полном объеме исходной информации.
Осмотр	Заказчиком не был предоставлен доступ к объекту оценки
Иное	Определение границ интервала не требуется
Допущения и ограничительные условия, использованные при проведении оценки.	<p>правоустанавливающие документы на объект оценки являются достоверными;</p> <p>объект оценки считается свободным от каких-либо обременений или ограничений, если иное не указано в отчете;</p> <p>источники информации, использованные в отчете, являются достоверными;</p> <p>категория и функциональное назначение оцениваемого объекта в случае передачи прав другому юридическому лицу не изменяются.</p> <p>Произвести оценку при следующих допущениях: На дату оценки он не обеспечен коммуникациями. Заказчиком не был предоставлен доступ к осмотру объекта оценки. Все количественные характеристики были записаны на основании предоставленных документов, со слов заказчика и данных снимков публичной кадастровой карты. Коммуникации проходят по границе.</p>

1.3. СВЕДЕНИЯ О ЗАКАЗЧИКЕ ОЦЕНКИ И ОБ ОЦЕНЩИКЕ

Сведения о заказчике

Организационно-правовая форма и наименование: Общество с ограниченной ответственностью

Полное наименование:

Общество с ограниченной ответственностью «Управляющая компания «Прагма Капитал» «Д.У.»
Закрытый паевой инвестиционный фонд рентный «Красногорье» под управлением Общества с ограниченной ответственностью «Управляющая компания «Прагма Капитал»

Краткое наименование:

ООО «Прагма Капитал» «Д.У.» ЗПИФ рентный «Красногорье» под управлением ООО «УК «Прагма Капитал»

Юридический адрес:

172200, Тверская область, Селижаровский район, поселок Селижарово ул. Ленина д 3а

Адрес местонахождения:

127473, Москва, 1-й Волконский переулок, д. 13, стр. 2, 7 этаж.

Почтовый адрес:

127473, Москва, 1-й Волконский переулок, д. 13, стр. 2, 7 этаж.

ОГРН: 1067746469658 от 07.04.2006 года.

ИНН: 7718581523

КПП: 693901001

Рублевый расчетный счет: 40701810493000018779 в Газпромбанк (Акционерное общество)

БИК: 044525823

к/с: 30101810200000000823

Сведения об оценщике

Светлаков Василий Иванович

Почтовый адрес: 129128, г.Москва, пр-д Кадомцева, д.15, к 23

Фактический адрес: 129128, г.Москва, пр-д Кадомцева, д.15, к 23

Тел.+7-916-679-48-68

Адрес электронной почты: 2901692@mail.ru

Оценщик Светлаков Василий Иванович является членом Общероссийской общественной организации «Российское общество оценщиков» и включен в реестр оценщиков за регистрационным номером 957. Общероссийская общественная организация «Российское общество оценщиков» включена в единый государственный реестр саморегулируемых организаций оценщиков 09 июля 2007 г. за № 0003. Диплом ПП №106148 Высшей Школы Приватизации и Предпринимательства, стаж работы в оценочной деятельности с 1993 года.

Профессиональная деятельность Светлакова Василия Ивановича застрахована в ООО «Абсолют Страхование», страховой полис № 022-073-008087/22. Срок действия договора страхования – с 21 апреля 2022 г. по 20 апреля 2023 г. Страховая сумма 30 000 000 (Тридцать миллионов) рублей.

Квалификационный аттестат в области оценочной деятельности по направлению оценочной деятельности «Оценка недвижимости» №0228817-1 от 25 июня 2021 года. Срок действия аттестата заканчивается 25.06.2024 г..

Сведения об юридическом лице, с которым Оценщик заключил трудовой договор,

Полное наименование: Закрытое Акционерное Общество Информационная Консалтинговая Фирма «КонС»

Сокращенное наименование: ЗАО ИКФ «КонС»

Юридический адрес: 129128, г.Москва, пр-д Кадомцева, д.15, к 23

Почтовый адрес: 129128, г.Москва, пр-д Кадомцева, д.15, к 23

Фактический адрес: г.Москва, ул. Ярославская д.8 к.6, офис 326

ОГРН 5077746845688 29 мая 2007 года.

ИНН: 7716578807

Тел.+7-916-679-48-68

Адрес электронной почты: 2901692@mail.ru

Гражданская ответственность ИСПОЛНИТЕЛЯ застрахована в ООО «Абсолют Страхование», страховой полис № 022-073-007507/21. Срок действия договора страхования – с 02 октября 2021 г. по 01 октября 2022 г. Страховая сумма 100 000 000 (Сто миллионов) рублей.

Сведения о независимости юридического лица, с которым Оценщик заключил трудовой договор, и Оценщика

Сведения о независимости юридического лица, с которым Оценщик заключил трудовой договор, и Оценщика в соответствии с требованиями статьи 16 Федерального закона от 29.07.1998 N 135-ФЗ «Об оценочной деятельности в Российской Федерации» в текущей редакции - «требование о независимости выполнено»

Оценщик осуществляет профессиональную деятельность независимо и беспристрастно. Оценщик не совершает в интересах заказчиков действий, которые могли бы поставить под сомнение его независимость.

Информация обо всех привлекаемых к проведению оценки и подготовки отчета об оценке организациях и специалистах

Сторонние организации и специалисты к проведению оценки и составлению отчета не привлекались.

1.4. ДОПУЩЕНИЯ И ОГРАНИЧИТЕЛЬНЫЕ УСЛОВИЯ, ИСПОЛЬЗОВАННЫЕ ОЦЕНЩИКОМ ПРИ ПРОВЕДЕНИИ ОЦЕНКИ

- Данный отчет подготовлен с учетом следующих допущений и ограничивающих условий:
- настоящий Отчет достоверен только в указанных в нем целях;
- отдельные части настоящего Отчета (в том числе промежуточные результаты) не могут трактоваться раздельно, а только в полном объеме;
- Отчет является конфиденциальным и составлен исключительно для целей указанных в Задании на Оценку. Он не должен использоваться, копироваться или предоставляться в иных целях, полностью или частично, без нашего предварительного письменного согласия, причём такое согласие будет дано после тщательного рассмотрения обстоятельств на момент рассмотрения;
- мы не проводили экспертизы правоустанавливающих документов на объект оценки и не несем ответственности за обстоятельства юридического характера, связанные с объектом оценки. Соответственно, мы не можем взять на себя никаких обязательств или ответственности в отношении любых убытков или ущерба, причиненных в результате любых дефектов таких документов, которые появились результатом их составления, подготовки, оформления или механизма введения их в действие;
- Отчет предназначен только для использования Заказчиком. Однако, могут существовать определенные ограниченные обстоятельства, в которых мы соглашаемся, чтобы третья сторона получила экземпляр нашего Отчета.
- В таких обстоятельствах, мы дадим вышеуказанное согласие, только если:
- третья сторона соглашается освободить Оценщика от любой финансовой ответственности в связи с содержанием отчета, или Заказчик соглашается гарантировать нам возмещение убытков в связи с какими-либо претензиями третьей стороны (и мы убеждены, что Заказчик располагает достаточными ресурсами для обеспечения такой гарантии);
- третья сторона соглашается, что документы предоставляются только с информационными целями, и мы не отвечаем за те действия, которые будет проводить третья сторона после ознакомления с отчетом;
- третья сторона соглашается соблюдать конфиденциальность в отношении всей переданной информации.
- Органы управления и должностные лица Заказчика не могут без предварительного согласия с нашей стороны делать ссылки на письмо и Отчет или на их содержание, либо цитировать их в каких бы то ни было регистрационных документах. В случае предоставления настоящего письма и Отчета полностью либо частично для ознакомления третьим лицам всю полноту ответственности за сохранение условий конфиденциальности несет Заказчик;
- при проведении оценки предполагалось отсутствие каких-либо скрытых факторов, влияющих на стоимость объекта оценки;
- все расчеты, заключения и выводы сделаны нами на основании достоверной информации из источников открытого доступа;
- Заказчик заранее обязуется освободить Исполнителя от всякого рода расходов и материальной ответственности, происходящих из иска третьих лиц к Исполнителю, вследствие легального использования результатов настоящего исследования;
- заключение о стоимости, содержащиеся в отчете, относится к объекту оценки в целом. Любое соотнесение части стоимости с какой-либо частью объекта является неправомерным, если такое не оговорено в отчете;
- Оценщики не принимают на себя ответственность за последующие изменения социальных, экономических, юридических, природных и иных условий, которые могут повлиять на стоимость объекта оценки;
- мнение оценщиков относительно стоимости объекта действительно только на дату оценки. Исполнитель не принимает на себя никакой ответственности за изменение социальных, экономических, физических факторов и изменения местного или федерального законодательства,

которые могут произойти после этой даты, повлиять на рыночные факторы, и, таким образом, повлиять на рыночную стоимость объекта;

- результаты стоимости могут быть использованы в течение 6 месяцев от даты составления настоящего отчета;
- события и обстоятельства, которые произойдут после даты нашего отчета, со временем приведут к тому, что отчет устареет, и, соответственно, мы не возьмём на себя ни обязанность соблюдать интересы, ни ответственность за решения и действия, которые основаны на таком устаревшем отчете. Кроме того, мы не несем ответственность за обновление этого отчета с учетом событий и обстоятельств, которые появятся после этой даты;
- Отчет ограничивается объёмами, обозначенными в Задании на оценку;
- ни Оценщик, ни кто-либо из лиц, подписавших настоящее письмо и Отчет, ни другие лица, привлекавшиеся Оценщиком в процессе или в связи с подготовкой Отчета в качестве субподрядчиков, без их предварительного письменного согласия не могут привлекаться к даче свидетельских показаний и (или) к участию в судебных разбирательствах в связи с использованием Отчета, за исключением случаев, когда обязанность по даче свидетельских показаний и (или) участию в судебном процессе является обязательной в силу обстоятельств, прямо предусмотренных процессуальными нормами законодательства Российской Федерации.

1.5. ПЕРЕЧЕНЬ ИСПОЛЬЗОВАННЫХ ПРИ ПРОВЕДЕНИИ ОЦЕНКИ ОБЪЕКТА ДАННЫХ

Проведение анализа и расчетов, прежде всего, основывалось на информации об объекте оценки, полученной от Заказчика и в ходе независимых исследований, проведенных Оценщиком. Предполагается, что информация, представленная Заказчиком или сторонними специалистами, является надежной и достоверной. Недостаток информации восполнялся сведениями из других источников, имеющейся базы данных Оценщика и собственным опытом Оценщика.

Выбор необходимой для анализа и расчетов информации проводился с привлечением следующих источников:

нормативные документы (полный перечень см. в разделе «Список использованной литературы»);

справочная литература (полный перечень см. в разделе «Список использованной литературы»);

методическая литература (полный перечень см. в разделе «Список использованной литературы»);

Internet-ресурсы (ссылки на сайты см. по тексту Отчета).

1.6. ПЕРЕЧЕНЬ ДОКУМЕНТОВ ИСПОЛЬЗУЕМЫХ ОЦЕНЩИКОМ И УСТАНОВЛИВАЮЩИХ КОЛИЧЕСТВЕННЫЕ И КАЧЕСТВЕННЫЕ ХАРАКТЕРИСТИКИ ОБЪЕКТА ОЦЕНКИ

1. Выписка из Единого государственного реестра недвижимости об основных характеристиках и зарегистрированных правах на объект недвижимости от 14 сентября 2021 года.

2. Выписка из Единого государственного реестра недвижимости об основных характеристиках и зарегистрированных правах на объект недвижимости от 14 сентября 2021 года.

3. Решение №18-08-21-1 от 23 августа 2021 г. о разделе земельного участка с кадастровым номером 50:56:0030503:2045, расположенного по адресу: Российская Федерация, Московская область, городской округ Подольск г. Подольск, мкр. Климовск.

4. Решение №18-08-21-2 от 23 августа 2021 г. о разделе земельного участка с кадастровым номером 50:56:0030503:2046, расположенного по адресу: Российская Федерация, Московская область, городской округ Подольск г. Подольск, мкр. Климовск.

1.7. ПРИМЕНЯЕМЫЕ СТАНДАРТЫ ОЦЕНОЧНОЙ ДЕЯТЕЛЬНОСТИ И ОБОСНОВАНИЕ ИХ ПРИМЕНЕНИЯ

При проведении данной оценки использовались нормативные документы и федеральные стандарты оценочной деятельности, а также стандарты оценочной деятельности установленные саморегулируемой организацией (СРО), членом которой является Оценщик, подготовивший отчет – стандарты РОО.

Федеральный закон Российской Федерации от 29 июля 1998 г., №135-ФЗ «Об оценочной деятельности в Российской Федерации» в текущей редакции;

Федеральный стандарт оценки «Общие понятия оценки, подходы и требования к проведению оценки (ФСО №1) (утв. приказом Минэкономразвития РФ от 20 мая 2015 г. № 297);

Федеральный стандарт оценки «Цель оценки и виды стоимости» (ФСО № 2)

(утв. приказом Минэкономразвития РФ от 20 мая 2015 г. № 298);

Федеральный стандарт оценки "Требования к отчету об оценке (ФСО N 3)" (утв. приказом Министерства экономического развития РФ от 20 мая 2015 г. N 299)

Федеральный стандарт оценки «Оценка недвижимости» (ФСО № 7) (утв. приказом Минэкономразвития РФ от 25 сентября 2014 года N 611)

Федеральный стандарт оценки «Определение инвестиционной стоимости» (ФСО N 13) (утв. приказом Минэкономразвития РФ от 17 ноября 2016 N 722)

Стандарты и правила оценочной деятельности Ассоциации "Русское общество оценщиков", утвержденных Советом РОО 29.12.2020г, протокол № 29.

МЕЖДУНАРОДНЫЙ СТАНДАРТ ФИНАНСОВОЙ ОТЧЕТНОСТИ (IFRS) 13 "ОЦЕНКА СПРАВЕДЛИВОЙ СТОИМОСТИ (ред. от 11.07.2016) (введен в действие на территории Российской Федерации Приказом Минфина России от 28.12.2015 N 217н)

"Международный стандарт финансовой отчетности (IFRS) 16 "Аренда" (введен в действие на территории Российской Федерации Приказом Минфина России от 11.06.2016 N 111н) (ред. от 16.09.2019)

1.8. ПРОЦЕСС ОЦЕНКИ

Процесс оценки начинается с общего осмотра местоположения объекта, описания помещения, его состояния, а также выделения особенностей оцениваемого объекта. Далее проводится анализ соответствующего сегмента рынка недвижимости и заключение о варианте наилучшего и наиболее эффективного использования.

Следующий этап оценки – определение стоимости. Определение стоимости осуществляется с учетом всех факторов, существенно влияющих как на рынок недвижимости в целом, так и на ценность рассматриваемого объекта недвижимости. При определении стоимости обычно используют три основных подхода:

- сравнительный подход;
- доходный подход;
- затратный подход.

Каждый из этих подходов приводит к получению различных ценовых значений объектов недвижимости.

Заключительным этапом процесса оценки является сравнение результатов, полученных с помощью указанных подходов, и сведение итоговых оценок к единой стоимости объекта с учетом слабых и сильных сторон каждого подхода. Таким образом, устанавливается окончательная оценка рыночной стоимости объекта недвижимости.

1.9. ФОРМА ОТЧЕТА

Отчет составлен в форме, соответствующей требованиям Закона «Об оценочной деятельности в Российской Федерации» №135-ФЗ от 29.07.1998 г. в текущей редакции, Федеральных стандартов оценки (ФСО №№1,2,3) от 20.05.2015 г., Стандартов РОО.

2. ОПИСАНИЕ ОЦЕНИВАЕМОГО ОБЪЕКТА

2.1. ИМУЩЕСТВЕННЫЕ ПРАВА

На основании представленных документов, собственником оцениваемого объекта являются владельцы инвестиционных паев Закрытого паевого инвестиционного фонда рентного «Красногорье» под управлением Общества с ограниченной ответственностью «Управляющая компания «Прага Капитал», данные о которых устанавливаются на основании данных лицевых счетов владельцев инвестиционных паев в реестре владельцев инвестиционных паев и счетов депо владельцев инвестиционных паев.

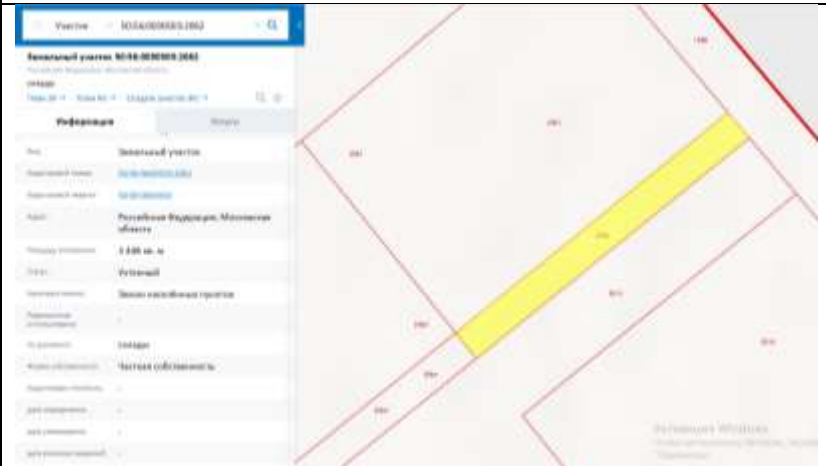
Оценка проводится при условии отсутствия, каких либо ограничений, не указанных в представленных документах, и неизменности разрешенного использования.

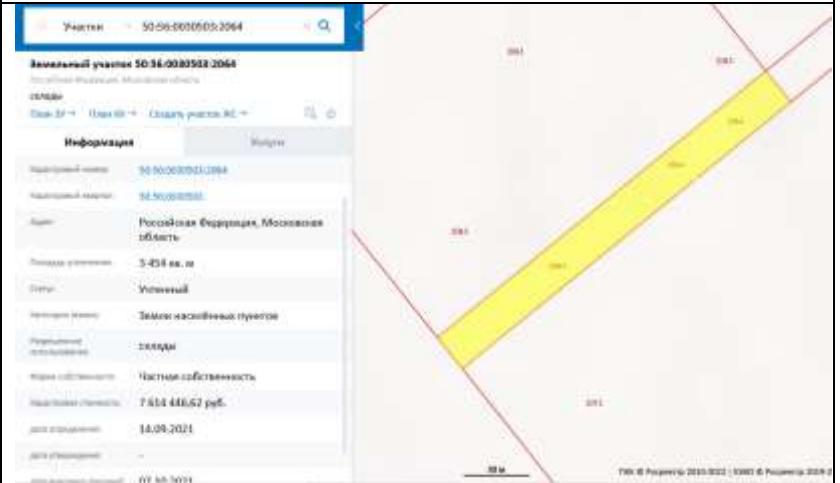
ЗАО ИКФ «КонС» не проводило юридической экспертизы прав собственности и аудиторской проверки представленных данных об объекте оценки.

2.2. ОПИСАНИЕ ОЦЕНИВАЕМОГО ОБЪЕКТА

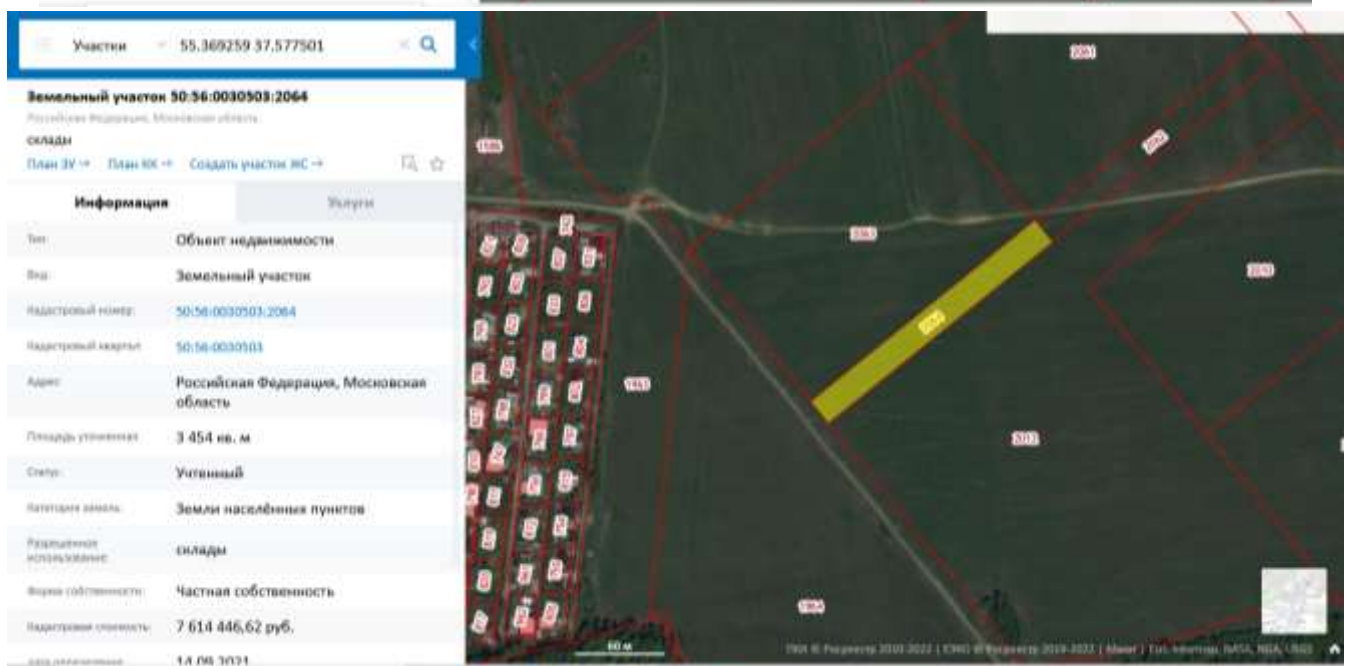
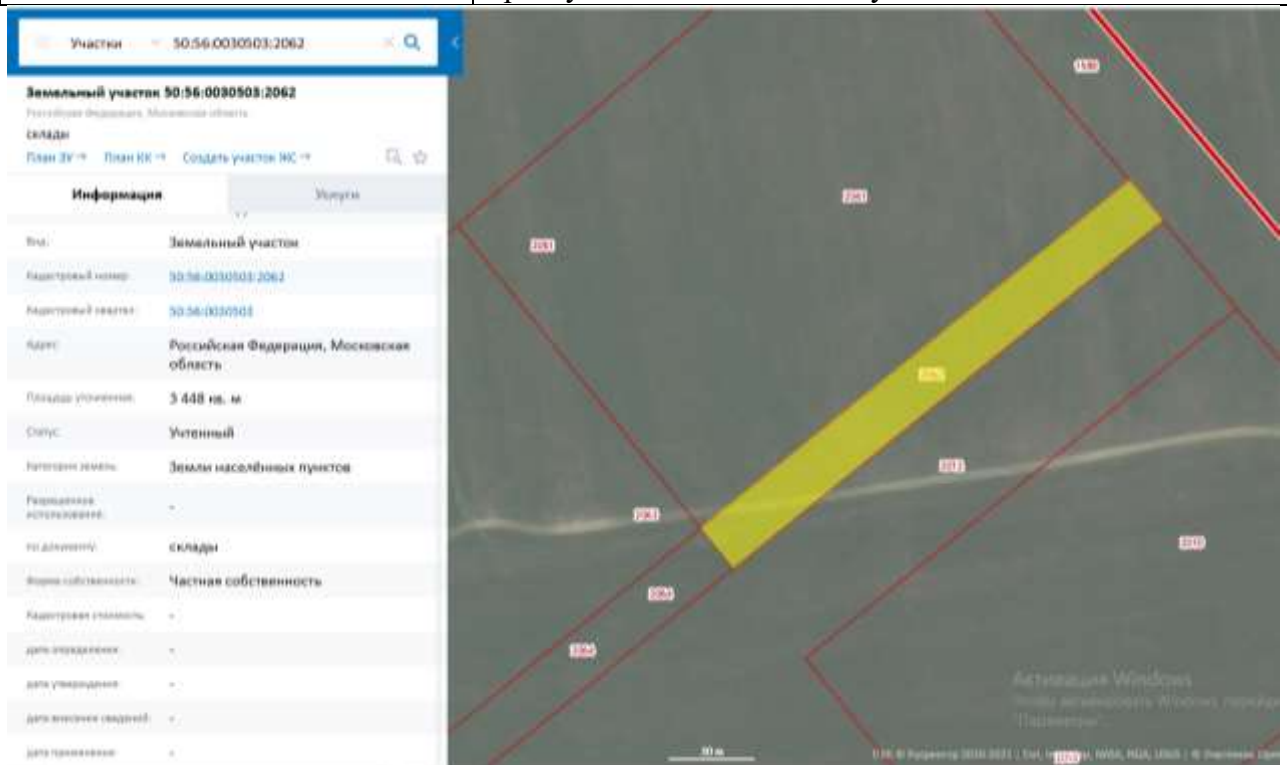
Объект оценки представляет: 2 земельных участка, по адресу: Адрес: Российская Федерация, Московская область,.

Таблица 1

Земельный участок 1	
Местоположение	Российская Федерация, Московская область,.
Вид права, собственник	Обще долевая собственность: № 50:56:0030503:2062-50/155/2021-1 от 14.09.2021 г.
Категория земель, разрешенное использование	«Земли населенных пунктов» с разрешенным использованием Склады
Общая площадь, кв. м.	3 448+/-21
Кадастровый номер:	50:56:0030503:2062
Кадастровая стоимость	7 601 253,92
Документы, устанавливающие количественные и качественные характеристики объекта (Кадастровая выписка о земельном участке (дата и номер))	Выписка из Единого государственного реестра недвижимости об основных характеристиках и зарегистрированных правах на объект недвижимости от 14 сентября 2021 года.
Информация о текущем использовании Объекта оценки	склады
Информация о предполагаемом использовании Объекта оценки	склады
Форма участка, состав	
Рельеф	Ровный
Наличие коммуникаций	Отсутствуют

Инфраструктура	Не развита
Физический износ	Отсутствует
Устаревания	Отсутствуют
Балансовая стоимость	Нет данных
Наличие обременений и ограничений	Существующие ограничения (обременения) права: Доверительное управление: 1) № 50:56:0030503:2062-50/155/2021-2 от 14.09.2021 г. Лицо в пользу которого установлено ограничение прав и обременение объекта Общество с ограниченной ответственностью «Управляющая компания «Прагма Капитал» ИНН: 7718581523
Осмотр	Не произведен заказчиком не был предоставлен доступ. Все количественные и качественные характеристики были записаны со слов заказчика, а так же правоустанавливающих документов.
Земельный участок 2	
Местоположение	Российская Федерация, Московская область,.
Вид права, собственник	Обще долевая собственность: № 50:56:0030503:2064-50/155/2021-1 от 14.09.2021 г.
Категория земель, разрешенное использование	«Земли населенных пунктов» с разрешенным использованием Склады
Общая площадь, кв. м.	3 454+/-21
Кадастровый номер:	50:56:0030503:2064
Кадастровая стоимость	7 614 446,62
Документы, устанавливающие количественные и качественные характеристики объекта (Кадастровая выписка о земельном участке (дата и номер))	Выписка из Единого государственного реестра недвижимости об основных характеристиках и зарегистрированных правах на объект недвижимости от 14 сентября 2022 года.
Информация о текущем использовании Объекта оценки	склады
Информация о предполагаемом использовании Объекта оценки	склады
Форма участка, состав	
Рельеф	Ровный
Наличие коммуникаций	Отсутствуют
Инфраструктура	Не развита
Физический износ	Отсутствует

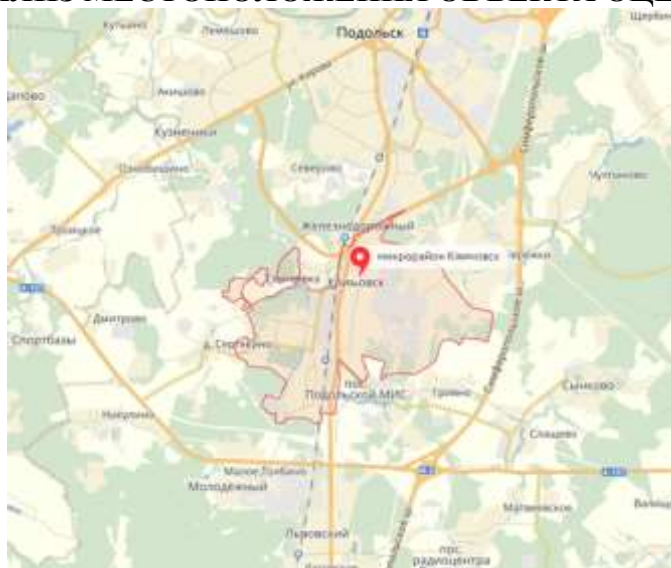
Устаревания	Отсутствуют
Балансовая стоимость	Нет данных
Наличие обременений и ограничений	Существующие ограничения (обременения) права: Доверительное управление: № 50:56:0030503:2064-50/155/2021-2 от 14.09.2021 г. Лицо в пользу которого установлено ограничение прав и обременение объекта Общество с ограниченной ответственностью «Управляющая компания «Прагма Капитал» ИНН: 7718581523
Осмотр	Не произведен заказчиком не был предоставлен доступ. Все количественные и качественные характеристики были записаны со слов заказчика, а так же правоустанавливающих документов.



Описание участка

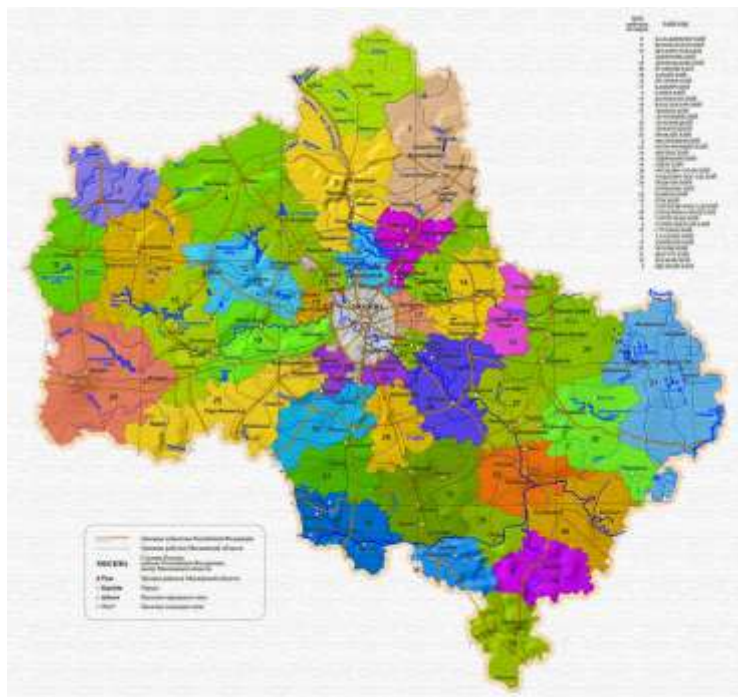
Заказчиком оценки не были предоставлены документы, все количественные и качественные характеристики записывались со слов заказчика. Так же заказчиком не был предоставлен доступ к объекту оценки.

АНАЛИЗ МЕСТОПОЛОЖЕНИЯ ОБЪЕКТА ОЦЕНКИ



Московская область - субъект Российской Федерации, входит в состав Центрального федерального округа. Административный центр Московской области не определен, фактически - город Москва, часть органов государственной власти расположена в Красногорске. Область расположена в центральной части Восточно-Европейской равнины в бассейне рек Волги, Оки, Клязьмы, Москвы. Граничит на северо-западе и севере с Тверской областью, на северо-востоке и востоке - с Владимирской, на юго-востоке - с Рязанской, на юге - с Тульской, на юго-западе - с Калужской, на западе - со Смоленской, в центре - с городом федерального значения Москвой. Также существует небольшой северный участок границы с Ярославской областью. Московская область образована 14 января 1929 года. Исторически области предшествовала Московская губерния, образованная в 1708 году. Регион был частью Центрально-Промышленной области, образованной в ходе укрупнения единиц административно-территориального деления РСФСР, а 3 июня 1929 года она была переименована в Московскую область. Административно область состоит из 29 районов, 32 городов областного подчинения, 2 поселков городского типа областного подчинения и 5 закрытых административно-территориальных образований. Своё название область получила по городу Москве, который, однако, является отдельным субъектом Российской Федерации и в состав области не входит. Органы государственной власти Московской области размещаются на территории города Москвы и Московской области в 2007 году сдан в эксплуатацию Дом Правительства Московской области, расположенный на территории городского поселения Красногорск Красногорского района, в 350 м от МКАД, и большинство органов исполнительной власти было перемещено туда. Московская область находится в Центральном федеральном округе Российской Федерации, в центральной части Восточно-Европейской (Русской) равнины, в бассейне рек Волги, Оки, Клязьмы, Москвы. Область протянулась с севера на юг на 310 км, с запада на восток — на 340 км

Карта Московской области:



По своему местоположению, оцениваемый земельный участок интересен для застройки жилыми домами. Близость с Москвой, хорошее транспортное сообщение после строительства проектируемых дорог и наличие инфраструктуры делает привлекательным объект для инвестиций.

Подольский район — бывшая (1929—1963, 1965—2015) административно-территориальная единица и муниципальное образование на юге Московской области России. В 2015 году район упразднён, его территория включена в состав городского округа Подольск.

Административным центром района являлся город областного подчинения Подольск, не входивший в состав района на момент упразднения. Подольский муниципальный район также окружал территорию города областного подчинения Климовск (территория которого также в 2015 году была включена в состав городского округа Подольск).

Район являлся одним из главных источников культурного наследия Московской области. Он имел большое количество памятников архитектуры и садово-паркового искусства.

Площадь района составляла 281,45 км². На момент упразднения район граничил с городом Москвой на севере, северо-западе и западе, с Ленинским районом на северо-востоке, с городским округом Домодедово на востоке, с Чеховским районом на юге, с городскими округами (в прежних границах) Подольск и Климовск в центральной части.

Основная река — Пахра.

Крупнейшим населённым пунктом района на момент упразднения являлся упразднённый 1 июня 2015 года [источник не указан 554 дня] посёлок городского типа Львовский с населением 10 852 [1] чел. (2015), что составляло около трети населения всего Подольского района.

Численность населения					
1931 ^[9]	1959 ^[10]	1970 ^[11]	1979 ^[12]	1989 ^[13]	2002 ^[14]
70 799	↗226 714	↘146 190	↘93 926	↗103 925	↘78 076
2006 ^[15]	2009 ^[16]	2010 ^[17]	2011 ^[18]	2012 ^[19]	2013 ^[20]
↘77 477	↗78 585	↗82 488	↗85 167	→85 167	↘37 014
2014 ^[21]	2015 ^[1]				
↗37 298	↗37 416				

На момент упразднения в состав Подольского муниципального района входило 4 муниципальных образования: одно городское поселение и три сельских поселения:

Городское поселение Львовский: площадь — 6,23 км² [22], население — 10 852 [1] чел. (р. п. Львовский)

Сельское поселение Дубровицкое: площадь — 33,42 км²[2], население — 7569[1] чел. (пос. Дубровицы, д. Акишово, д. Булатово, д. Докукино, д. Жарково, пос. Кузнечики, д. Кутьино, д. Лемешёво, д. Луковня, д. Наумово, пос. Поливаново, пос. санатория Родина)

Сельское поселение Лаговское: площадь — 183,62 км²[2], население — 10 817[1] чел. (пос. Железнодорожный, д. Александровка, д. Алтухово, д. Бережки, д. Большое Толбино, д. Бородино, д. Борьево, д. Валищево, д. Гривно, д. Дмитрово, д. Коледино, д. Лаговское, пос. Лесные Поляны (до 2005 года посёлок дома отдыха «Лесные поляны»), пос. Лесопроект, д. Лопаткино, д. Лучинское, д. Малое Толбино, д. Матвеевское, д. Меньшово, пос. Молодёжный (Толбино), д. Мотовилово, д. Никулино, д. Новоколедино, д. Новгородово, д. Новоселки, пос. Подольской машинно-испытательной станции, д. Пузиково, пос. радиоцентра Романцево, д. Романцево, д. Северово, д. Сергеевка, д. Сертякино, пос. Сертякино, д. Слащево, пос. Сосновый Бор (до 2009 года пос. Леспромхоза), с. Сынково, д. Харитоново, д. Хряслово)

Сельское поселение Стрелковское: площадь — 58,18 км²[22], население — 8178[1] чел. (пос. Быково, д. Боборыкино, д. Большое Брянцево, д. Воряпаево, д. Макарово, д. Малое Брянцево, д. Потапово, д. Спирово, д. Федюково, д. Яковлево, д. Агафоново, пос. Александровка, д. Борисовка, д. Быковка, д. Бяконтово, д. Жданово, д. Ивлево, д. Ордынцы, д. Плещеево, с. Покров, пос. Сельхозтехника, д. Стрелково, пос. Стрелковской фабрики, д. Услонь, д. Холопово)

Главой Подольского района на момент упразднения являлся Николай Петрович Москалёв, руководителем Администрации являлся Музычук Василий Андреевич.

Современная экономика района была представлена 1932 предприятиями и организациями, среди которых: «Подольский завод цветных металлов», Краснопахорский завод изделий из металлических порошков, Пищевой комбинат «Подольский», «Крестовский пушно-меховой комплекс» и др. Крупнейшие сельскохозяйственные предприятия: «Кленово-Чегодаево», ОПХ «Дубровицы», муниципальное предприятие «Сырково», «Знамя Подмосковья». В деревне Софьино — фармацевтический производственный комплекс «Сердикс» компании «Сервье», в деревне Яковлево — Яковлевская чаеразвесочная фабрика.

Основное направление сельскохозяйственного производства района — молочное животноводство. На западе района, возле деревни Рыжово расположен крупный автоматизированный молочный комплекс «Рыжово». Важнейшие дополнительные отрасли — производство картофеля, мяса крупного рогатого скота, зерна.

В районе производились: камвольная пряжа, цельномолочная продукция, комбикорма, металлический порошок, свинцовые и цинковые сплавы, вторичный алюминий.

Современную экономику района представляли более 1000 предприятий и организаций, среди которых: Автоматизированный сортировочный центр — филиал ФГУП «Почта России» (пгт. Львовский) управления федеральной почтовой связи Московской области; ООО «Строитель-плюс», ЗАО «Пуратос», ООО "НПО «Петровакс Фарм», ООО «Строительные системы», ООО «Яковлевская чаеразвесочная фабрика», ОАО «Сырково» и др. В районе производится: цельномолочная и фармацевтическая продукция, ингредиенты для пищевой промышленности, строительные смеси и пр.

Основным направлением сельскохозяйственного производства района являлось молочное животноводство. На территории района находилась Центральная станция искусственного осеменения сельскохозяйственных животных, ранее бывшая всероссийской. Здесь собран уникальный отечественный и зарубежный генетический материал.

Кли́мовск — микрорайон городского округа Подольск[4], бывший город (с 1940 по 2015) в Московской области. С 1977 года являлся городом областного подчинения. Упразднён в 2015 году, вошёл в состав города Подольска. Был единственным населённым пунктом бывшего городского округа Климовск.

Находится в 21 км к югу от МКАД и в 1 км к югу от основной части города Подольска.

Железнодорожная станция Гривно и платформа Весенняя на направлении Москва — Курск.

Население — 56 239[3] чел. (2015).

Площадь территории Климовска составляла 16,25 км²[2], она занимала большую часть территории городского округа 17,27 км²[5]. Протяжённость с севера на юг составляет 4,5 км, с запада на восток — 3,8 км.

По территории Климовска протекают реки Рожай (Сосновка) и Петрица. Район находится на водоразделерек Мочи и Рожайки, являющихся правыми притоками первого порядка реки Пахры. Расположен Климовск на Москворецко-Окской равнине, в центре Восточно-Европейской равнины. Климат — умеренно континентальный с относительно мягкой зимой и тёплым влажным летом. Среднеянварская температура — около -10 °С, среднеиюльская — +17 °С. Средняя продолжительность лета — 130 дней. Частое прохождение циклонов с Атлантики и иногда со Средиземноморья обуславливает увеличение облачности. Среднегодовое количество осадков — 550 мм. Больше всего осадков выпадает летом, меньше всего — зимой. Средняя толщина снежного покрова зимой — 8—10 см. Воздух не сильно загрязнён, до строительства эстакады наибольшая концентрация вредных газов была в районе Сергеевского железнодорожного переезда.

Добыча природных ископаемых не ведётся, однако на юго-восточной окраине Климовска расположено месторождение глин и легкоплавких суглинков для кирпича.

В лесах вокруг Климовска водятся белки, ужи и другие животные. Широко распространены птицы (дятлы, синицы, воробьи, снегири, голуби, вороны, грачи, сороки и др.).

Представительным органом бывшего городского округа Климовск являлся Совет депутатов[6], который состоял из 19 депутатов избравшихся по четырём округам. С 27 марта 2008 года и до упразднения (в 2015 году) Совета депутатов его председателем являлся Андрей Николаевич Меньшов.

С 13 июля 2015 года Климовск приобрёл статус района города Подольска. Это изменило систему управления бывшего города. С осени 2015 года (после выборов в совет депутатов единого городского округа) Климовском управляет депутатский корпус из шестнадцатого, а также из семнадцатого избирательных округов. Эти два избирательных округа поделены примерно наполовину по железнодорожной линии, пролегающей по территории Климовска: 17 округ — восточная часть города (а также прилегающие к нему посёлки Подольской МИС, Гривно и Мотовилово), 16 округ — западная часть города (включая заречный микрорайон Климовска).



Общий экономический оборот на территории города за 2009 год составил 16,1 млрд рублей против 13,9 млрд рублей в 2008 году (+15,1 %).

В 2010 году общий экономический оборот составил 21,5 млрд рублей (рост по сравнению с 2009 годом — 23,3 %)

В 2009 году в бюджет города поступило 1 137,5 млн рублей (+35,9 % к 2008 году). План по доходам выполнен на 98,5 %. Основным доходным источником городского бюджета в 2009 году был налог на доходы физических лиц — 261,28 млн рублей (2008 год — 183,1 млн рублей). Расходные обязательства бюджета выполнены на сумму 1 198,13 млн рублей (2008 год — 932,97 млн рублей). Основной удельный вес составили расходы на образование — 38,7 %, здравоохранение, физическую культуру и спорт — 37,2 %, жилищно-коммунальное хозяйство — 5,2 %, социальную политику — 5,2 %, культуру, кинематографию — 5,5 %. По состоянию на 1 января 2010 года долговых обязательств у муниципального образования «Городской округ Климовск» не было.

В реальном секторе экономики в 2009 году трудилось 7 043 человека, в бюджетном секторе экономики средняя численность работников составила 3 551 человек. В целом по городу в 2009 году численность работников выросла по сравнению с 2008 годом на 1,8 % и составила 15,6 тыс. человек.

Первая волна активной застройки города была в конце 20-х, начале 30-х годов XX века. Была отремонтирована больница, построены первый детский сад, стадион, ясли, появились 4 школы (первая была основана ещё в XIX веке). В 1927 году Моссовет ассигновал КМЗ 150 тысяч рублей (по тем временам — огромные деньги) на постройку 30-квартирного дома, а уже в следующем, 1928 году, завод взял ссуду в Московском городском банке на сумму 250 тысяч рублей на строительство домов для рабочих. Ремонтируются заводские казармы, сооружаются трёхэтажные кирпичные дома на улице Заводской, малоэтажные деревянные дома. В заводском посёлке сооружается сразу 10 общежитий на 12-16 комнат. Активно возводятся собственные дома — если первый рабочий посёлок был основан ещё в конце XIX века, то в 30-х годах следующего их было уже четыре. В 1933 году все посёлки и Климовка были объединены. Если в середине третьего десятилетия жилой фонд составлял 29,3 тысяч кв. м., то всего за период с 1935 по 1938 год он вырос до 48,2 тыс. кв. м. Строительство первого четырёхэтажного дома было начато в 1938 году. За год до этого было создано жилищное управление. Перед войной весь посёлок был электрифицирован, 52 % домов имели водопровод и канализацию, 8 % всех улиц было замощено. За 2 года до войны, в посёлке проживало примерно 10900 жителей.

Во время Великой Отечественной войны многие объекты подвергались бомбёжкам, много дорог было разбито, иногда бомбы попадали в дома, в Петрицу. Однако, жителям города удалось защитить такой важный объект, как КМЗ.

После войны началась вторая волна строительства. Началась она со сноса бараков. Взамен их сооружались двухквартирные шлакобетонные дома и двухэтажные восьмиквартирные (такие дома до сих пор сохранились, например на Южном посёлке, на Гривно последние из них находились на Школьной улице и были снесены в 2014 году). На Центральной (сейчас — Ленина) улице возводили трёхэтажные дома, на Лесной (сейчас — Рожкова) появились другие многоэтажные дома. С 1947 года в городе обновили водопровод и электросети. В конце пятого десятилетия в городе открылся больничный комплекс.

Последняя волна строительства началась уже в нашем столетии. Сначала начался ремонт тротуаров и дорог во дворах домов. Были приняты решения о сносе некоторых домов. Началось активное строительство многоквартирных домов с количеством этажей от 10 до 16. Был открыт торгово-развлекательный центр «Хамелеон». 31 октября 2007 года открылась Сергеевская эстакада, заменившая железнодорожный переезд у деревни Сергеевка. Мост имеет длину 360 метров и ширину 18 метров. Пропускная способность эстакады — более 6000 машин в сутки.

В 2008 году иностранной компанией Raven Russia началась застройка восточной промышленной зоны складами класса А.

По данным на 2003 год в Климовске было 94 улицы.

На 1 января 2010 года на территории муниципального образования осуществляли деятельность 217 организаций промышленности и науки. Основные виды выпускаемой продукции: полимерные трубы и соединительные части, насосы, компрессоры и оборудование к ним, пластиковые окна и двери, пищевые продукты, крепёжные изделия, потребительские товары из пластика, бумага, картон, мебель, продукция оборонного назначения.

Научные разработки и проектно-изыскательские работы на территории города осуществляют:

Центральный НИИ точного машиностроения (разработка образцов вооружений);

ООО «КБАЛ им. Л. Н. Кошкина» (Конструкторское бюро имени Кошкина);

НТЦ «Версия»;

ЗАО «Би-вест».

Предприятия города:

Климовский специализированный патронный завод (производство боеприпасов);

Завод «Джилекс» (производство насосов и насосного оборудования);

Климовский трубный завод;
 Климовский лакокрасочный завод;
 Климовский опытно-экспериментальный завод;
 Завод «Хамелеон»
 Фабрика деревянных игрушек «Климо».
 Климовский завод монетных заготовок ООО «ГУРТ»

56°22'00" с. ш. 37°32'00" в. д. Н О Я О

Страна	Россия
Субъект Федерации	Московская область
Город	Подольск
Внутреннее деление	микрорайоны
Глава	Виктор Владимирович Чуб ^[1] (и.о. на переходный период)
Основан	в 1882 году
Первое упоминание	первая половина XIX века
Прежние названия	Климовка
Район города Подольск с	2015 года
Площадь	16,25 ^[2] км²
Высота центра	175 м
Население	↗56 239 ^[3] человек (2015)
Плотность	3460,86 чел./км²
Названия жителей	климовчанин, климовчанка, климовчане
Часовой пояс	UTC+3
Телефонный код	+7 4967
Почтовые индексы	142180-142182, 142184
Код ОКАТО	46 436 ↗
Официальный сайт	vk.com/klimovsk50 ↗

2.3. АНАЛИЗ РЫНКА ОБЪЕКТА ОЦЕНКИ И ОБОСНОВАНИЕ ЗНАЧЕНИЙ (ДИАПАЗОНОВ ЗНАЧЕНИЙ) ЦЕНООБРАЗУЮЩИХ ФАКТОРОВ

Экономический обзор

О ТЕКУЩЕЙ СИТУАЦИИ в российской экономике Июль – август 2022 года

1. По оценке Минэкономразвития России, в июле снижение ВВП замедлилось до -4,3% г/г после -4,9% г/г в июне и -4,0% г/г во 2 кв. 2022 года.

2. В июле экономическая активность поддерживалась сохранением роста в добывающей промышленности и динамики в сельском хозяйстве, а также значительным улучшением показателей строительства. Как и месяцем ранее, отмечалась положительная динамика в добыче полезных ископаемых: +0,9% г/г после +1,4% г/г в июне, что обусловлено, прежде всего, позитивными тенденциями в добыче сырой нефти, включая газовый конденсат (+2,9% г/г в июле). В сельском хозяйстве рост выпуска составил +0,8% г/г после +2,1% г/г в мае–июне. Также поддержку экономике оказало увеличение объемов работ в строительстве (+6,6% г/г после +0,1% в июне).

3. В отраслях обрабатывающей промышленности в июле наблюдалось замедление спада (-1,1% г/г после -4,7% г/г в июне), главным образом благодаря улучшению динамики экспортно ориентированных отраслей: вышли в положительную область темпы роста выпуска металлургического комплекса и сектора нефтепереработки. Кроме того, сократился спад производства в химическом комплексе (до -1,8% г/г в июле после -3,7% г/г в июне). Снижение выпуска в июле продолжилось в пищевой промышленности, деревообработке и машиностроительном комплексе.

4. В транспортной отрасли и оптовой торговле сохраняется отрицательная динамика. В июле продолжилось сокращение грузооборота транспорта (-5,2% г/г и после -5,9% г/г в июне). Снижение объемов оптовой торговли ускорилось до -25,4% г/г после -18,3% г/г в июне.

5. По данным Росстата, в июле наметилась тенденция к оживлению потребительского спроса, которая ранее фиксировалась и по оперативным данным. Суммарный оборот розничной торговли, платных услуг населению и общественного питания, по оценке Минэкономразвития России, замедлил темп снижения до -6,3% г/г после -6,9% г/г в июне за счет улучшения динамики оборотов розничной торговли и общественного питания.

6. Ситуация на рынке труда остается стабильной. Уровень безработицы (по методологии МОТ) третий месяц подряд держится на исторических минимумах – 3,9% от рабочей силы в июле.

7. Улучшение экономической динамики в июле сопровождалось оживлением кредитной активности как в корпоративном, так и в розничном сегменте. Рост задолженности по кредитам в июле ускорился до 1,1% м/м1 после 0,5% м/м в июне (в годовом выражении – замедление до 10,4% г/г после 10,9% г/г соответственно). В сегменте кредитования физических лиц (потребительские и ипотечные кредиты) рост кредитного портфеля, возобновившийся в июне, продолжился (+1,0% м/м в июле после +0,4% м/м в июне). Рост корпоративного кредитования ускорился до 1,2% м/м в июле после 0,5% м/м в предыдущем месяце благодаря улучшению динамики рыночного кредитования при продолжении реализации льготных кредитных программ.

8. Одновременно с июльской статистикой Росстатом также опубликованы данные по инвестициям в основной капитал, которые оказались значительно лучше ожиданий. Инвестиции в основной капитал по полному кругу организаций во 2 кв. 2022 г. выросли на 4,1% г/г в реальном выражении и на 21,2% г/г – в номинальном. Инвестиции крупных и средних организаций также продемонстрировали рост на 22,4% г/г (в номинальном выражении).

В разрезе **отраслей**² наибольший вклад в увеличение инвестиций во 2 кв. 2022 г. (по крупным и средним организациям) в номинальном выражении внесла обрабатывающая промышленность, главным образом за счет экспортно ориентированных отраслей (химическая отрасль, металлургия, нефтепереработка); добыча полезных ископаемых; транспортировка и

хранение; строительство. Вместе с тем снижение инвестиций в номинальном выражении продемонстрировала деятельность в области информации и связи.

В структуре инвестиций в основной капитал по видам основных фондов (по полному кругу организаций) во 2 кв. 2022 г. опережающий рост наблюдался по инвестициям в объекты интеллектуальной собственности. Также высокими темпами росли инвестиции в здания и сооружения (как жилые, так и нежилые). Вместе с тем более слабую динамику продемонстрировали инвестиции в машины и оборудование.

ТАБЛИЦА 1. ПОКАЗАТЕЛИ ДЕЛОВОЙ АКТИВНОСТИ

в % к соотв. периоду предыдущего года	янв.- июл.22	июл.22	июл.22	авг.22	сент.22	окт.22	ноя.22	дек.22	январ.22	фев.22	март.22	апр.22	май.22	июн.22	июл.22
Экономическая активность															
ВВП	-1,1 ¹	-4,3 ¹	-4,0	-4,9 ¹	-4,3 ¹	-2,5 ¹	3,5	1,4 ¹	4,2 ¹	5,8 ¹	4,7	5,0	4,0	10,5	-0,3
Сельское хозяйство	1,8	0,8	2,4	2,1	2,1	3,2	1,9	3,0	1,1	0,8	-0,9	6,7	-6,0	-0,3	0,8
Строительство	4,5	6,6	3,5	0,1	3,8	7,9	4,5	5,9	5,0	1,6	6,0	6,4	3,7	10,6	2,9
Розничная торговля	-4,3	-8,8	-9,8	-9,6	-10,1	-9,8	3,5	2,0	5,5	3,1	7,8	4,7	5,9	24,3	-0,8
Оптовая торговля	-9,8	-25,4	-15,3	-18,3	-15,5	-11,9	3,3	-0,5	2,9	7,9	5,9	2,1	2,0	15,9	4,9
Платные услуги населению	4,2	1,4	0,8	1,5	1,2	0,9	7,8	4,0	8,2	11,6	16,7	12,6	16,4	53,2	-3,2
Общественное питание	1,1	-0,9	-4,2	-2,7	-5,2	-4,7	7,7	1,7	10,8	11,3	26,7	15,9	23,8	100,0	-1,7
Грузооборот транспорта	-8,3	-5,2	-3,0	-5,9	-1,8	-1,4	4,2	3,6	1,1	7,8	5,6	4,8	7,0	10,2	8,5
Инвестиции в основной капитал	-	-	4,1	-	-	-	12,8	-	-	-	7,7	7,6	7,9	11,0	3,3
Промышленное производство	1,0	-0,5	-2,5	-2,4	-2,4	-2,6	5,1	2,3	5,4	8,0	6,4	7,9	7,1	11,1	-0,3
Добыча полезных ископаемых	2,8	0,9	-1,2	1,4	-2,2	-2,8	7,3	6,8	7,4	7,8	4,2	8,8	8,7	7,8	-7,0
Обрабатывающая промышленность	0,1	-1,1	-3,8	-4,7	-3,5	-3,0	4,7	-0,7	6,2	10,0	7,3	7,6	5,6	13,5	2,7
Рынок труда и доходы населения															
Реальная заработная плата в % к соотв. периоду предыдущего года	-1,3 ²	-	-5,4	-3,2	-6,1	-7,2	3,1	3,8	2,8	1,9	4,5	2,8	2,0	5,5	1,8
Номинальная заработная плата в % к соотв. периоду предыдущего года	12,6 ²	-	10,6	12,2	10,0	8,4	15,0	20,9	12,0	10,8	11,5	11,3	9,0	11,8	7,2
Реальные денежные доходы в % к соотв. периоду предыдущего года	-1,4 ²	-	-1,9	-	-	-	-1,0	-	-	-	-	-	3,1	0,0	-3,8
Реальные располагаемые денежные доходы	-0,8 ²	-	-0,8	-	-	-	-1,2	-	-	-	-	-	3,0	0,0	-4,0
Численность рабочей силы в % к соотв. периоду предыдущего года	-0,5	-0,6	-0,5	-0,5	-0,6	-0,3	-0,4	-0,7	-0,3	-0,3	0,6	0,5	0,5	0,9	0,4
млн чел.	74,8	75,0	74,9	74,9	74,9	74,9	74,7	74,5	74,8	74,8	75,3	75,6	75,6	75,3	75,0
млн чел. (SA)	75,1	74,9	75,1	75,0	75,1	75,1	75,2	75,0	75,2	75,3	-	75,2	75,3	75,5	75,5
в % к соотв. периоду предыдущего года	янв.- июл.22	июл.22	июл.22	авг.22	сент.22	окт.22	ноя.22	дек.22	январ.22	фев.22	март.22	апр.22	май.22	июн.22	июл.22
Численность занятых в % к соотв. периоду предыдущего года	0,7	0,1	0,6	0,3	0,4	0,9	1,0	0,6	1,3	1,1	1,6	2,4	2,6	2,0	-0,6
млн чел.	71,8	72,1	71,9	72,0	71,9	71,9	71,5	71,4	71,7	71,5	71,7	72,3	72,2	71,5	70,8
млн чел. (SA)	72,1	72,0	72,1	72,0	72,0	72,1	72,1	72,0	72,2	72,1	-	72,0	71,9	71,7	71,4
Численность безработных в % к соотв. периоду предыдущего года	-21,9	-15,4	-20,2	-17,5	-20,0	-22,9	-25,1	-24,1	-27,6	-23,6	-16,0	-29,2	-29,7	-16,7	21,4
млн чел.	3,0	2,9	3,0	3,0	2,9	3,0	3,1	3,1	3,1	3,3	3,6	3,2	3,4	3,7	4,2
млн чел. (SA)	3,0	3,0	3,0	3,0	3,0	3,0	3,1	3,0	3,0	3,2	-	3,2	3,4	3,8	4,1
Уровень занятости в % к населению в возрасте 15 лет и старше (SA)	60,1	60,1	60,1	60,1	60,1	60,1	60,0	59,9	60,1	60,0	-	59,6	59,6	59,3	58,9
Уровень безработицы в % к рабочей силе	4,1	3,9	4,0	3,9	3,9	4,0	4,2	4,1	4,1	4,4	4,8	4,3	4,4	4,9	5,6
SA	4,6	3,9	4,0	4,0	4,0	4,0	4,1	4,1	4,0	4,2	-	4,3	4,5	5,0	5,5

Источник: Росстат, расчеты Минэкономразвития России

¹ Оценка Минэкономразвития России

² Данные за январь-июль 2022 г.

ТАБЛИЦА 2. ПОКАЗАТЕЛИ ПРОМЫШЛЕННОГО ПРОИЗВОДСТВА³

в % к соотв. периоду предыдущего года	янв.- нояб.22	нояб.22	нояб.22	май.22	апр.22	мар.22	фев.22	яно.22	2021
Промышленное производство	1,0	-0,5	-2,4	-2,4	-2,6	2,3	5,4	8,0	6,4
Добыча полезных ископаемых	2,6	0,9	1,4	-2,2	-2,8	6,6	7,4	7,8	4,2
добыча угля	-2,5	-6,7	0,1	-3,7	-7,3	-4,4	2,2	2,8	8,0
добыча сырой нефти и природного газа	2,4	1,0	0,4	-2,9	-3,5	7,1	6,1	7,3	2,6
добыча металлических руд	-2,8	-9,0	-4,1	-4,3	-2,2	-1,2	1,0	1,9	1,1
добыча прочих полезных ископаемых	6,4	5,8	19,8	0,1	5,7	11,3	-8,0	7,6	15,2
предоставление услуг в области добычи полезных ископаемых	11,1	9,7	6,1	7,5	5,1	14,3	17,2	22	9,0
Обрабатывающие производства	0,1	-1,1	-4,7	-3,6	-3,0	-0,7	6,2	10,6	7,3
пищевая промышленность	0,6	-3,5	-0,3	-0,9	-1,6	1,6	4,4	6,8	4,9
в т.ч.									
пищевые продукты	0,6	-3,6	0,7	-0,6	-1,7	1,3	4,2	5,3	4,2
молочные продукты	4,5	-1,2	2,8	3,0	2,6	7,5	8,3	17,2	9,5
табакные изделия	-13,5	-10,1	-32,0	-21,9	-14,3	-12,2	1,7	-2,9	2,3
легкая промышленность	-4,0	-4,2	-6,8	-4,8	-8,2	-0,9	-2,8	0,7	11,0
в т.ч.									
текстильные изделия	-9,3	-14,6	-12,0	-8,6	-10,2	-8,8	-10,1	0,3	13,1
одежда	-2,1	3,2	-4,9	-3,8	-8,2	2,3	-1,3	-1,2	7,6
кожа и изделия из нее	0,6	-5,4	-2,3	-0,6	-4,5	5,4	6,9	7,0	16,8
деревообрабатывающий комплекс	0,1	-6,0	-4,8	-4,3	-0,3	2,2	6,1	10,6	10,4
в т.ч.									
обработка древесины и производство изделий из нее	-6,5	-20,4	-14,5	-11,2	-6,3	-1,2	6,7	4,0	11,6
бумага и бумажные изделия	1,3	-0,9	-1,5	-4,5	-3,4	0,2	7,6	13,3	10,2
деятельность полиграфическая и копирование носителей информации	14,3	1,6	10,3	15,1	23,9	16,1	13,9	19,4	7,7
производство кокса и нефтепродуктов	-0,6	3,6	-0,7	-5,5	-10,2	-5,1	5,5	8,9	3,6
химический комплекс	1,5	-1,8	-3,7	-0,6	-0,8	5,8	9,1	3,4	8,5
в т.ч.									
химические вещества и химические продукты	-2,8	-4,5	-7,7	-5,6	-7,3	-1,9	5,3	2,6	6,8
лекарственные средства и медицинские материалы	23,9	17,5	15,8	30,0	31,7	41,7	28,5	2,3	13,9
резиновые и пластмассовые изделия	-0,1	-7,1	-4,0	-6,2	-1,6	5,7	8,3	7,3	10,7
производство прочих неметаллической минеральной продукции	4,7	-0,4	1,9	1,4	3,5	8,1	13,6	12,7	9,2
металлургический комплекс	1,1	6,3	-8,8	-4,5	3,0	0,5	0,9	17,1	3,7
в т.ч.									
металлургия	0,3	-1,3	-6,0	-2,2	2,8	1,9	3,9	4	1,9
готовые металлические изделия	3,4	29,8	-17,5	-11,5	3,6	-3,6	-8,2	57,5	9,4
машиностроительный комплекс	-5,6	-12,9	-13,2	-7,9	-9,9	-7,5	9,3	14,6	11,5
в т.ч.									
компьютеры, электроника, оптика	5,8	-3,2	-12,2	28,4	6,1	12,8	1,8	16,8	9,5
электрооборудование	-4,6	-8,5	-3,4	-10,9	-8,8	-9,6	1,6	12,8	7,4
машины и оборудование, не вкл. в другие группы	6,4	-12,7	-3,9	0,6	11,2	13,8	19,1	26,5	16,9
автотранспортные, прицепы и полуприцепы	-42,2	-58,1	-82,2	-65,8	-61,2	-45,5	1,6	15	14,7
прочие транспортные средства и оборудование	-1,1	2,4	3,9	-7,8	-5,9	-12,8	16,8	7,5	10,0
прочие производства	0,2	-6,6	-0,9	-1,1	0,6	-4,0	6,7	12,3	4,4
в т.ч.									
мебель	1,5	-10,5	-7,6	2,3	-3,3	5,6	16,8	2,0	17,7
прочие готовые изделия	0,0	-12,8	-0,5	-8,1	-3,4	6,2	7,3	14,6	7,1
ремонт и монтаж машин и оборудования	-0,1	-4,8	0,6	-0,7	0,0	-7,8	4,4	14,2	1,0
Обеспечение электроэнергией, газом и паром	0,3	-6,5	-0,2	4,3	2,1	1,4	-4,8	1,1	7,0
Водоснабжение, водоотведение, утилизация отходов	-4,7	-14,9	-15,7	-4,2	-7,5	8,3	4,8	-0,3	17,8

Источник: Росстат; расчеты Минэкономразвития России

ТАБЛИЦА 3. ПОКАЗАТЕЛИ КРЕДИТНОЙ АКТИВНОСТИ И ФИНАНСОВЫХ РЫНКОВ

	июл.22	Июл22	июн.22	май.22	апр.22	июл22	мар.22	фев.22	июн.22	2021	IVкв21	IIIкв21	IIкв21	Iкв21
Цена на нефть «Юралс» (средняя за период, долл. США за баррель)	84,2	80,8	90,2	80,0	71,0	90,5	91,3	93,7	86,4	69,1	78,2	71,2	67,2	60,0
Курс доллара (в среднем за период)	58,1	66,0	57,2	64,6	77,8	84,7	103,7	77,3	75,9	73,7	72,8	73,5	74,2	74,3
Ключевая ставка (на конец периода)	8,0	9,5	9,5	11,0	14,0	20,0	20,0	20,0	8,50	8,50	8,50	6,75	5,50	4,50
Процентные ставки (в % годовых)														
По рублевым кредитам нефинансовым организациям (свыше 1 года)		11,5	9,7	12,0	12,9	11,2	13,2	10,5	9,8	7,8	8,7	8,1	7,3	7,1
По рублевым жилищным кредитам	6,7	6,7	6,4	6,2	7,7	8,0	8,1	8,1	7,9	7,5	7,7	7,7	7,2	7,2
По рублевым депозитам физлиц (свыше 1 года)		8,7	8,5	8,2	9,3	8,5	9,6	8,1	7,7	5,3	6,7	5,6	4,6	4,2
Кредитование экономики (в % г/г с исключением валютной переоценки)														
Кредит экономике	10,4	12,0	10,9	11,7	13,4	17,2	17,0	18,0	16,5	12,9	15,5	14,1	12,5	9,4
Кредиты организациям	9,8	10,5	10,0	10,1	11,2	14,3	14,8	15,1	13,1	9,8	12,1	10,1	8,9	7,1
Жилищные кредиты	17,6	20,7	18,3	20,8	23,4	27,1	27,1	27,3	26,9	25,7	25,6	27,6	27,2	22,3
Потребительские кредиты	6,0	9,4	7,0	9,1	12,0	18,2	15,5	20,0	19,6	14,3	18,9	17,0	13,8	7,3
Выдача жилищных рублевых кредитов (в % г/г)	-21,1	-63,7	-53,5	-67,7	-70,6	13,8	4,0	18,1	25,9	28,1	3,4	3,6	108,5	43,2

О ДИНАМИКЕ ПРОМЫШЛЕННОГО ПРОИЗВОДСТВА Июль 2022 года

Динамика промышленного производства в июле улучшилась до **-0,5% г/г** (после -2,4% г/г в июне) за счет продолжения роста добычи полезных ископаемых второй месяц подряд, а также замедления спада выпуска в обрабатывающих производствах.

В добывающих отраслях в июле сохранялась положительная динамика: **+0,9% г/г** после **+1,4% г/г** в июне, что обусловлено, прежде всего, позитивными тенденциями в добыче сырой нефти, включая газовый конденсат (**+2,9% г/г** в июле). Одновременно продолжил расти объем предоставления услуг в области добычи полезных ископаемых.

Снижение выпуска обрабатывающей промышленности в июле составило -1,1% г/г после **-4,7% г/г** в июне. Основной вклад в улучшение динамики внесли экспортно ориентированные отрасли: так, вышли в плюс темпы роста выпуска металлургического комплекса (**+6,3% г/г** после **-8,8% г/г**) и сектора нефтепереработки (**+3,6% г/г** после **-0,7% г/г**). Кроме того, замедлилось сокращение выпуска химического комплекса (до **-1,8% г/г** в июле после **-3,7% г/г** в июне).

В то же время в июле продолжилось снижение выпуска в пищевой промышленности и деревообработке. Сохраняется спад производства в машиностроительном комплексе. Кроме того, в отрицательную область вышла динамика производства строительных материалов и прочей неметаллической минеральной продукции.

Показатели промышленного производства¹

в % к соотв. периоду предыдущего года	янв.- июл.22	июл.22	июн.22	май.22	апр.22	мар.22	фев.22	янв.22	2021
Промышленное производство	1,0	-0,5	-2,4	-2,4	-2,6	2,3	5,4	8,0	6,4
Добыча полезных ископаемых	2,6	0,9	1,4	-2,2	-2,8	6,6	7,4	7,8	4,2
добыча угля	-2,5	-6,7	0,1	-3,7	-7,3	-4,4	2,2	2,8	8,0
добыча сырой нефти и природного газа	2,4	1,0	0,4	-2,9	-3,5	7,1	8,1	7,3	2,6
добыча металлических руд	-2,8	-9,0	-4,1	-4,3	-2,2	-1,2	1,0	1,9	1,1
добыча прочих полезных ископаемых	6,4	5,8	19,8	0,1	5,7	11,3	-8,0	7,6	15,2
предоставление услуг в области добычи полезных ископаемых	11,1	9,7	6,1	7,5	5,1	14,3	17,2	22	9,0
Обрабатывающие производства	0,1	-1,1	-4,7	-3,5	-3,0	-0,7	6,2	10,0	7,3
пищевая промышленность	0,6	-3,5	-0,3	-0,9	-1,6	1,6	4,4	6,6	4,9
в т.ч.									
пищевые продукты	0,6	-3,6	0,7	-0,6	-1,7	1,3	4,2	5,3	4,2
напитки	4,5	-1,2	2,8	3,0	2,6	7,5	6,3	17,2	9,5
табачные изделия	-13,5	-10,1	-32,0	-21,9	-14,3	-12,2	1,7	-2,9	2,3
легкая промышленность	-4,0	-4,2	-6,8	-4,8	-8,2	-0,9	-2,8	0,7	11,0
в т.ч.									
текстильные изделия	-9,3	-14,6	-12,0	-8,6	-10,2	-8,8	-10,1	0,3	13,1
одежда	-2,1	3,2	-4,9	-3,6	-8,2	2,3	-1,3	-1,2	7,6
кожа и изделия из нее	0,6	-5,4	-2,3	-0,8	-4,5	5,4	6,9	7,0	16,6
деревообрабатывающий комплекс	0,1	-8,0	-4,8	-4,3	-0,3	2,2	8,1	10,6	10,4
в т.ч.									
обработка древесины и производство изделий из нее	-6,5	-20,4	-14,5	-11,2	-5,3	-1,2	6,7	4,0	11,6
бумага и бумажные изделия	1,3	-0,9	-1,5	-4,5	-3,4	0,2	7,6	13,3	10,2
деятельность полиграфическая и копирование носителей информации	14,3	1,6	10,3	15,1	23,9	18,1	13,9	19,4	7,7

¹ В соответствии с регламентом разработки и публикации данных по производству и отгрузке продукции и динамике промышленного производства (приказ Росстата от 18.08.2020 г. № 470) уточнены данные за 2021 г. и первое полугодие 2022 г.

в % к соотв. периоду предыдущего года	янв.- июл.22	июл.22	июн.22	май.22	апр.22	мар.22	фев.22	янв.22	2021
производство кокса и нефтепродуктов	-0,6	3,6	-0,7	-5,5	-10,2	-5,1	5,5	8,9	3,6
химический комплекс	1,5	-1,5	-3,7	-0,6	-0,8	5,6	8,1	3,4	8,5
в т.ч.									
химические вещества и химические продукты	-2,8	-4,5	-7,7	-5,6	-7,3	-1,9	5,3	2,6	6,8
лекарственные средства и медицинские материалы	23,9	17,5	15,8	30,0	31,7	41,7	28,5	2,3	13,9
резиновые и пластмассовые изделия	-0,1	-7,1	-4,0	-6,2	-1,6	5,7	8,3	7,3	10,7
производство прочих неметаллической минеральной продукции	4,7	-0,4	1,9	1,4	3,5	8,1	13,6	12,7	9,2
металлургический комплекс	1,1	6,3	-8,8	-4,5	3,0	0,5	0,8	17,1	3,7
в т.ч.									
металлургия	0,3	-1,3	-6,0	-2,2	2,8	1,9	3,9	4	1,9
готовые металлические изделия	3,4	29,8	-17,5	-11,5	3,8	-3,8	-8,2	57,5	9,4
машиностроительный комплекс	-5,6	-12,9	-13,2	-7,9	-9,9	-7,5	9,3	14,6	11,5
в т.ч.									
компьютеры, электроника, оптика	5,8	-3,2	-12,2	28,4	6,1	12,8	1,8	16,8	9,5
электрооборудование	-4,8	-9,5	-3,4	-10,9	-8,8	-9,8	1,6	12,8	7,4
машины и оборудование, не вкл. в другие группы	6,4	-12,7	-3,9	0,6	11,2	13,8	19,1	26,5	16,9
автотранспортные, прицепы и полуприцепы	-42,2	-58,1	-82,2	-65,8	-61,2	-45,5	1,6	15	14,7
прочие транспортные средства и оборудование	-1,1	2,4	3,9	-7,8	-5,9	-12,8	16,6	7,5	10,0
прочие производства	0,2	-6,6	-0,9	-1,1	0,6	-4,0	6,7	12,3	4,4
в т.ч.									
мебель	1,5	-10,5	-7,8	2,3	3,3	5,6	16,8	2,0	17,7
прочие готовые изделия	0,0	-12,8	-0,5	-8,1	-3,4	6,2	7,3	14,6	7,1
ремонт и монтаж машин и оборудования	-0,1	-4,8	0,6	-0,7	0,6	-7,8	4,4	14,2	1,0
Обеспечение электроэнергией, газом и паром	0,3	-0,5	-0,2	4,3	2,1	1,4	-4,8	1,1	7,0
Водоснабжение, водоотведение, утилизация отходов	-4,7	-14,9	-15,7	-4,2	-7,5	8,3	4,8	-0,3	17,8

Источник: Росстат, расчеты Минэкономразвития России

О ТЕКУЩЕЙ ЦЕНОВОЙ СИТУАЦИИ

На неделе с 16 по 22 августа 2022 г. дефляция на потребительском рынке продолжилась и составила -0,15%. В годовом выражении темпы роста цен снизились до 14,60% г/г.

На прошедшей неделе снижение цен зафиксировано во всех секторах потребительского рынка. Основной вклад в дефляцию по-прежнему вносит удешевление продовольственных товаров (-0,34%) при увеличении темпов снижения цен на плодоовощную продукцию. На непродовольственные товары цены снизились на -0,04%. В сегменте туристических и регулируемых услуг снижение цен продолжилось (-0,06% после -0,19%) при сохраняющемся удешевлении авиабилетов.

Потребительская инфляция с 16 по 22 августа

1. За неделю с 16 по 22 августа снижение цен продолжилось и составило -0,15% после -0,13% за неделю с 9 по 15 августа. В годовом выражении инфляция продолжила замедляться – до 14,60% г/г (на 15 августа: 14,87% г/г).

2. В секторе продовольственных товаров динамика цен сохранилась на уровне предыдущих двух недель (-0,34% после -0,33% и -0,32% соответственно). Ускорило снижение цен на плодоовощную продукцию (-4,13% после -3,64%). На продукты питания, за исключением плодоовощной продукции, рост цен умеренный. При этом продолжает дешеветь молочная и масложировая продукция, мясопродукты и хлебобулочные изделия дорожают умеренными темпами.

3. В сегменте непродовольственных товаров на отчетной неделе зафиксирована дефляция – цены снизились на -0,04% (после роста на 0,02% недель ранее). Ускорило снижение цен на электро- и бытовые приборы (-1,14% после -0,09% на прошедшей неделе), а также на строительные материалы (-0,97% после -0,64% соответственно). На легковые автомобили цены практически не изменились (0,01%).

4. В сегменте регулируемых и туристических услуг снижение цен продолжилось (-0,06% после -0,19%) за счет удешевления авиабилетов (-0,94%) и санаторно-оздоровительных услуг (-0,25%).

Мировые рынки

5. На неделе с 16 по 22 августа на мировых рынках продовольствия цены незначительно снизились (-0,4% после -0,6% недель ранее). В годовом выражении в августе рост мировых цен составил 5,7% г/г.

На отчетной неделе продолжили снижаться котировки на пшеницу во Франции (-5,3%), соевое масло (-2,3%) и свинину (-2,7%), также скорректировались вниз цены на пшеницу в США (-2,0%) и сахар-сырец (-1,8%) после роста на прошлой неделе. В то же время заметно подорожали кукуруза (+3,7%) и соя (+3,9%). Стоимость говядины и пальмового масла не изменилась.

6. На мировом рынке удобрений цены выросли (+0,4% после стабилизации недель ранее) за счет увеличения стоимости смешанных удобрений (+0,3%) после снижения на протяжении трех предыдущих недель и продолжившегося роста цен на азотные удобрения (+0,4%). В годовом выражении в августе прирост цен составил 29,0% г/г.

7. На мировом рынке черных металлов продолжилось снижение цен на сырье и готовую продукцию (-1,3% после -2,0% недель ранее). Уменьшилась стоимость железной руды (-4,1%), металлического лома (-0,3%), арматуры (-0,6%) и стального проката (-0,3%). В годовом выражении в августе черные металлы подешевели на 18,2% г/г.

На рынке цветных металлов цены скорректировались вверх (+0,3% после -0,7% недель ранее). Стоимость меди выросла (+0,6%) после стабилизации на прошлой неделе, при этом цена на никель замедлила рост (+0,5%). Стоимость алюминия не изменилась. В годовом выражении в августе цветные металлы в среднем подешевели на 1,7% г/г.

О ПОТРЕБИТЕЛЬСКОЙ ИНФЛЯЦИИ С 16 ПО 22 АВГУСТА (РОССТАТ)

	2022 год на 22 авг							2021 год
	Вес, %	г/г	с начала месяца	16 - 22 авг	9 - 15 авг	на 22 августа (с нач. года)	июль (м/м)	август (м/м)
Индекс потребительских цен	100,0	14,60	-0,38	-0,15	-0,13	10,56	-0,39	0,17
Продовольственные товары	38,1	15,98	-1,02	-0,34	-0,33	9,67	-1,53	-0,51
- без плодоовощной продукции	33,5	17,94	0,21	0,09	0,06	12,48	-0,15	0,56
- плодоовощная продукция	4,6	0,94	-11,06	-4,13	-3,64	-10,81	-11,53	-8,39
Непродовольственные товары	35,6	15,93	0,05	-0,04	0,02	12,47	-0,44	0,80
- без бензина	31,3	17,74	0,03	-0,06	0,02	14,13	-0,49	0,72
- бензин автомобильный	4,4	3,04	0,23	0,16	0,03	0,54	-0,05	1,40
Услуги (туристические и регулируемые)*	13,3	9,98	-0,13	-0,06	-0,19	7,49	2,41	0,10
Услуги (июль)	26,3	10,75	-	-	-	-	1,41	-
Основные социально значимые продовольственные товары								
<i>Мясо и птица</i>								
Баранина	0,1	11,63	0,96	0,19	0,05	10,65	0,57	0,79
Говядина	0,7	22,12	-0,04	0,03	-0,10	14,17	0,14	1,79
Свинина	0,8	5,23	0,19	-0,19	0,25	0,28	-0,36	2,76
Куры	1,0	9,82	-0,95	-0,35	-0,25	0,45	-0,96	0,51
<i>Хлеб и хлебобулочные изделия, крупы, мука</i>								
Рис	0,2	39,07	-0,70	0,12	-0,48	29,55	-0,11	0,18
Хлеб	0,7	17,69	0,15	0,06	0,02	11,40	0,00	0,63
Мука	0,3	23,84	-0,63	0,01	-0,38	13,29	-0,77	0,31
Крупа гречневая	0,8	28,38	-2,43	-0,95	-0,67	12,33	-3,17	0,37
Пшено	0,0	7,53	-2,93	-0,97	-1,08	4,63	-1,41	-1,17
<i>Прочие продовольственные товары</i>								
Сахар	0,4	45,05	2,20	0,71	0,69	33,59	-3,51	0,48
Яйца	0,6	5,44	0,06	0,48	0,20	-18,59	-4,42	-3,44
Молоко	1,0	21,72	-0,16	-0,01	0,05	12,78	-0,40	0,51
Рыба	0,2	7,59	0,04	-0,03	0,16	6,48	0,08	-0,87
Чай	0,2	25,89	-0,06	-0,03	-0,09	22,90	-0,65	0,38
Соль	0,1	30,90	-0,75	-0,06	-0,47	27,90	-0,40	0,99
Масло сливочное	0,7	24,65	-0,28	-0,14	-0,28	14,50	-0,36	0,72
Вермишель	0,1	25,51	-0,08	-0,21	0,25	15,36	-0,49	0,78
Масло подсолнечное	0,4	13,20	-1,45	-0,30	-0,16	10,11	-1,45	0,24
<i>Детское питание</i>								
Консервы овощные	0,02	23,83	0,96	0,76	-0,10	19,36	-0,14	1,33
Консервы фруктово-ягодные	0,03	21,31	-0,07	0,47	-0,39	16,46	0,70	1,16
Консервы мясные	0,01	21,37	0,43	0,19	0,32	16,10	0,56	0,48
Смеси сухие молочные	0,05	18,99	-0,16	-0,16	-0,01	17,30	0,20	0,02
<i>Фруктово-ягодная продукция</i>								
Яблоки	0,6	12,91	-5,17	-2,79	-1,58	26,62	-5,87	-2,41
Лук	0,1	33,27	-8,54	-4,81	-2,74	46,48	-4,11	-2,32
Капуста	0,2	-34,93	-15,63	-4,99	-5,05	-47,22	-33,23	-1,11
Картофель	0,4	-7,87	-15,42	-5,46	-5,42	-19,33	-27,57	-17,00
Огурцы	0,6	-6,31	-17,71	-5,53	-6,42	-56,47	-7,73	-13,92
Томаты	0,5	8,13	-12,68	-5,97	-4,24	-37,38	-14,00	-15,57
Морковь	0,1	-24,15	-18,29	-6,31	-5,28	-1,03	-13,29	-34,78
<i>Отдельные непродовольственные товары</i>								
Медикаменты	2,2	10,54	0,20	0,19	0,13	11,78	-0,28	0,08
Бензин	4,4	3,04	0,23	0,16	0,03	0,54	-0,05	1,40
Автомобиль отечественный	0,9	40,60	0,54	0,02	0,06	29,34	0,00	0,16
Автомобиль иностранный	2,4	45,53	0,02	0,00	0,02	38,89	0,13	1,01
Строительные материалы	1,2	3,09	-3,06	-0,97	-0,64	-8,72	-1,86	0,41

*по сопоставимому перечню услуг

О МИРОВЫХ ЦЕНАХ С 16 ПО 22 АВГУСТА

	2022 г.									21/20
	с начала августа	22.08.2022	16.08.2022	16 - 22 авг	9 - 15 авг	август (с макс. года)	август (ев)	август (млн)	июль (млн)	
Продовольствие										
Пшеница (Чикаго 1 мес фьючерс), долл/т	-4,6	283	289	-2,0	2,5	0,0	7,4	-4,2	-19,9	27,7
Пшеница (Франция 1 мес фьючерс), долл/т	-8,7	320	336	-5,3	-0,6	0,9	16,9	-1,9	-13,7	28,9
Кукуруза (Чикаго 1 мес фьючерс), долл/т	2,8	249	241	3,7	1,8	6,8	12,1	-7,1	-12,2	60,0
Белый сахар (Мексиканская биржа фьючерс), долл/т	-4,2	550	554	-0,8	-3,4	10,5	15,0	-0,7	-2,1	25,4
Сахар-сырец (Мексиканская биржа фьючерс), долл/т	-2,3	396	403	-1,8	-3,1	-5,0	-6,7	-1,4	-2,3	38,6
Соевые бобы (Чикаго 1 мес фьючерс), долл/т	-2,3	527	508	3,9	-1,2	8,0	3,2	0,1	-15,7	44,4
Соевое масло (Чикаго 1 мес фьючерс), долл/т	-3,4	1461	1496	-2,3	-1,1	17,7	9,4	11,8	-20,2	85,1
Канадский рапс (Мексиканская биржа фьючерс), долл/т	-7,1	649	633	2,4	-2,2	-19,1	-7,6	-1,8	-17,4	75,0
Пальмовое масло (Роттердам CF, Малайзия/Индонезия), долл/т	-0,5	1095	1090	0,5	3,4	-16,1	-13,4	-14,7	-21,2	69,6
Говядина (Чикаго 1 мес фьючерс), долл/т	-0,1	3999	4002	-0,1	2,3	8,7	13,4	2,2	2,1	10,8
Свинина (Чикаго 1 мес фьючерс), долл/т	-22,1	2072	2129	-2,7	-17,7	15,9	13,4	-3,4	4,8	53,3
Индекс продовольственных цен ФАО										
млн	-	-	-	-	-	-	-	-	-8,6	-
мл	-	-	-	-	-	-	-	-	13,1	28,1
Удобрения										
Специальные удобрения (диаммонийфосфат), Чикаго фьючерс, долл/т	-3,6	735	733	0,3	-1,4	1,6	22,5	-1,2	-3,6	92,1
Азотные удобрения (мочевина), Чикаго фьючерс, долл/т	-2,9	583	580	0,4	1,3	-23,9	35,4	8,9	2,5	113,3
Черные и цветные металлы										
Железная руда (фьючерс Далея), долл/т	-3,9	111	116	-4,1	-0,5	4,8	-13,6	8,0	-15,9	12,4
Пом. черных металлов (фьючерс LME), долл/т	0,0	387	388	-0,3	-2,5	-17,2	-16,9	-2,9	-1,1	63,0
Арматура (фьючерс LME), долл/т	-5,6	641	645	-0,6	-2,3	-8,3	-7,3	-5,3	-3,7	53,9
Прокат (фьючерс Китай LME), долл/т	-0,8	594	596	-0,3	-2,5	-22,3	-34,7	-1,3	-14,0	71,9
Алюминий (фьючерс LME), долл/т	-4,3	2391	2392	-0,1	-4,0	-14,9	-6,7	0,0	-6,8	43,6
Медь (фьючерс LME), долл/т	1,5	8027	7979	0,6	0,0	-17,4	-15,0	5,1	-16,4	50,2
Никель (фьючерс LME), долл/т	-6,3	22343	22235	0,5	2,1	7,6	16,6	3,7	-17,0	33,3

Выводы и перспективы российской экономики

Коронавирусная пандемия 2020 года очень негативно отразилась на всей мировой экономике. Остановка работы большинства предприятий, раздача денег и дешевых кредитов населению и бизнесу привели к отраслевым дисбалансам в экономике и логистике, к экономически необеспеченному росту денежной массы и росту инфляции, к росту задолженности предприятий, организаций и физических лиц во всех странах.

Российская экономика, зависящая от мировой долларовой системы и от импорта оборудования, машин, запасных частей, электроники и пр., испытывает те же негативные тенденции, как и вся мировая: замедление роста ВВП, снижение роста промышленного и сельскохозяйственного производства, снижение розничного товарооборота и объемов грузоперевозок, рост инфляции, рост задолженности организаций и физических лиц, снижение реальных зарплат и располагаемых доходов большинства населения.

Ужесточение Банком России кредитной политики повышением ключевой ставки в целом сдерживает инфляцию, но останавливая кредитование оборотных средств, удушает бизнес, особенно, средний и малый. Государство принимает адресные меры финансовой поддержки и контроля, госрегулирования, стимулирования, помощи и поддержки производящих и других перспективных отраслей и предприятий, восстановление и развитие которых должно стать основой развития остальных отраслей экономики. Структурная перестройка экономики

потребуется времени и средств, что отрицательно отразится на занятости и доходах бизнеса и населения в ближайшие 3-5 лет. Для большинства населения более востребованными будут продукты питания и промышленные товары первой необходимости, нежели дорогостоящие товары.

Считаем, что перед лицом небывалого мирового экономического и политического кризиса, учитывая высокую обороноспособность, огромные ресурсные возможности, низкий государственный внешний долг и значительные накопленные средства Фонда национального благосостояния, Россия находится в менее уязвимом положении по сравнению с другими ключевыми странами. Россия является и останется одной из самых влиятельных, политически и экономически стабильных и инвестиционно перспективных стран.

Тенденции и перспективы на рынке недвижимости

По данным Росреестра, за 1 кв. 2022 года заключено 941 тыс. (+15% г/г) сделок купли-продажи, в том числе - 862 тыс. (+2,3% г/г) ипотечных сделок. За январь-июнь 2022 год заключено 382,8 тыс. (+17%) договоров участия в долевом строительстве.

Государственное стимулирование ипотеки, а также рост цен стройматериалов в 2021-2022 годах и рост номинальных зарплат, вызванные вбросом денег в экономику в связи с пандемией, повлекли ажиотажный спрос и экономически необоснованный рост цен на рынке жилой недвижимости. Поэтому 2021 – начало 2022 года отмечены высоким ростом спроса, количества сделок и цен на новые квартиры, индивидуальные дома и земельные участки под жильё.

Отставание темпов строительства от темпов ввода жилья (недостроенного ранее) в эксплуатацию по причине значительного роста цен стройматериалов, номинальных зарплат и, как следствие, себестоимости СМР, ведет в дальнейшем к ещё большему спаду объемов строительства, спаду производства стройматериалов и металлов, грузоперевозок и многих других смежных со строительством отраслей (производство и предоставление строительных машин и механизмов, производство мебели, сантехники и электрооборудования, логистика, кредитование, реклама, риелторский бизнес). Разрыв связей с поставщиками импортных материалов и изделий, которые ранее активно использовались в бизнес- и премиум-классе, ведет к существенному росту цен элитного жилья. Все эти обстоятельства ведут к нарушению баланса в строительной инфраструктуре, к росту цен, снижению спроса и количества сделок на рынке. Поэтому в условиях существующей финансово-кредитной политики, учитывая сложившуюся негативную тенденцию макроэкономических показателей и снижения доходов, предполагаем, что рынок первичной недвижимости идёт к фазе спада. Льготные ипотечные программы для отдельных категорий граждан могут лишь временно поддержать рынок. Возможно, драйвером сохранения строительного сектора могли бы стать комплексные программы регионального развития территорий, а также восстановление объектов на освобожденных от нацистов территориях Украины.

Потенциальным покупателям следует учитывать, что в условиях массового спада строительства и банкротства подрядчиков появится вероятность «заморозки» объектов, которые сейчас находятся в начальной стадии строительства. В связи с этим риелторы рекомендуют покупать квартиру на вторичном рынке или в новостройке только с высокой степенью готовности.

Рынок вторичного жилья в части ценообразования ориентируется на рынок новостроек и также подлежит коррекции. Объем предложения объектов сначала уменьшится из-за неопределенности перспективы на рынке и в целом в экономике, а затем восстановится по мере стабилизации обстановки.

Рынок аренды ожидает снижение спроса и коррекция по причине снижения экономической активности населения и бизнеса в условиях ухудшения общеэкономических показателей и структурных изменений в экономике.

В целом, цены продажи и аренды будут корректироваться в соответствии с себестоимостью строительства и затратами на содержание объектов, которые, предположительно, будут расти в связи с обесцениванием денег на фоне структурных экономических изменений.

Выводы

1. Ресурсные возможности страны (кадровые, научные, энергетические, сырьевые) и крепкое государство, обеспечивающее национальную безопасность и внутреннюю стабильность, развитие территорий и инфраструктуры, а также лучшее экономическое положение России по сравнению с другими странами в условиях мирового экономического и политического кризиса, дают все возможности восстановить финансовую стабильность и отраслевую сбалансированность экономики. Сокращение импортозависимости и большая автономизация российской экономики в условиях исчерпания мировых природных ресурсов позволят рационализировать отраслевую структуру, обеспечить активность на всех рынках (включая рынок недвижимости) и стабильность роста доходов населения и бизнеса.

2. Большая территория страны и полная обеспеченность всеми необходимыми минералами дают широкую возможность развития промышленности стройматериалов, строительства жилья, складов, объектов торговли и сферы услуг, производственных цехов, коммунальных и других вспомогательных зданий, инженерной инфраструктуры и транспортных коммуникаций.

По мере развития рынка недвижимости и строительных технологий предъявляются повышенные требования к качеству строительства и функциональным и эксплуатационным свойствам зданий. Коррекция цен будет способствовать здоровой конкуренции на рынке, повышению качества работ и степени готовности объектов, сдаваемых в эксплуатацию.

Формирование сбалансированной отраслевой структуры экономики приведет росту доходов и к восстановлению спроса на новые и реконструированные здания и помещения. Востребованными будут качественные комфортабельные квартиры и индивидуальные жилые дома с возможностью онлайн-работы и полноценного отдыха, уличных прогулок и занятий спортом.

3. Ситуация с быстрым распространением пандемии и закрытием границ стран и показала большие перспективы развития внутреннего туризма, индустрии краткосрочного отдыха выходного дня, водного отдыха, что влечёт развитие и строительство отечественной рекреационной инфраструктуры (гостиницы, дома отдыха и санатории, пляжи и аттракционы, внутренние дороги, придорожный и прибрежный сервис, рекреационное благоустройство и инфраструктура населенных пунктов).

4. Следовательно, в условиях начала структурного экономического кризиса и высокой инфляции к вопросу приобретения недвижимости нужно подходить особенно взвешенно: имеющиеся избыточные средства можно инвестировать в необходимую недвижимость в перспективной плотной городской застройке (земельные участки, комфортабельные квартиры («первичку» и качественную «вторичку»), индивидуальные дома в городе и пригороде со всей инфраструктурой, перспективную коммерческую недвижимость (нежилые помещения в узловых городских зонах, склады с развитой инфраструктурой, энергетически обеспеченные цеха и комплексы, объекты рекреационного назначения, туристического сервиса и бизнеса развлечений).

Источники:

1. Социально-экономическое положение России

<https://rosstat.gov.ru/storage/mediabank/osn-06-2022.pdf>,

2. <http://www.cbr.ru/>, http://www.cbr.ru/statistics/macro_itm/svs/,

3. https://minfin.gov.ru/ru/performance/public_debt/external/structure/?id_38=69444-gosudarstvennyi_vneshnii_dolg_rossiiskoi_federatsii_2011-2022_gg.

4. <https://romir.ru/studies/ceny-na-tovary-fmcg-za-god-vyrosli-na-17>,

Источник: Министерство экономического развития Российской Федерации

Анализ влияния общей политической и социально-экономической обстановки в стране и регионе расположения объекта оценки на рынок оцениваемого объекта, в том числе тенденций, наметившихся на рынке, в период, предшествующий дате оценки

Основные экономические и социальные показатели Московской области

О социальном и экономическом положении Московской области за январь-июль 2022 года

Основные экономические и социальные показатели

I. ОСНОВНЫЕ ЭКОНОМИЧЕСКИЕ И СОЦИАЛЬНЫЕ ПОКАЗАТЕЛИ

	Июль 2022 г.	В % к		Январь- июль 2022 г. в % к январю- июлю 2021 г.	Справочно		
		июлю 2021 г.	июню 2022 г.		июль 2021 г. в % к		январь- июль 2021 г. в % к январю- июлю 2020 г.
					июлю 2020 г.	июню 2021 г.	
Индекс промышленного производства ¹⁾	x	93,8	94,8	101,2	123,2 ²⁾	99,9 ²⁾	125,5 ²⁾
Объем отгруженных товаров собственного производства, выполненных работ и услуг собственными силами по видам экономической деятельности, млн рублей:							
добыча полезных ископаемых	1920,4	125,8	110,8	137,3	120,0 ²⁾	118,7 ²⁾	102,8 ²⁾
обрабатывающие производства	325858,2	105,6	97,5	111,7	123,8 ²⁾	91,5 ²⁾	129,4 ²⁾
обеспечение электрической энергией, газом и паром; кондиционирование воздуха	20277,1	107,6	91,4	102,6	101,2 ²⁾	94,8 ²⁾	115,2 ²⁾
водоснабжение; водоотведение, организация сбора и утилизации отходов, деятельность по ликвидации загрязнений	10752,1	99,3	100,3	107,6	148,5 ²⁾	87,1 ²⁾	151,4 ²⁾
Объем работ, выполненных по виду деятельности «Строительство», млн рублей	61927,5	104,5	107,3	133,2	97,5 ³⁾	120,4 ³⁾	99,2 ³⁾

¹⁾ Индекс промышленного производства исчисляется по видам деятельности «Добыча полезных ископаемых», «Обрабатывающие производства», «Обеспечение электрической энергией, газом и паром; кондиционирование воздуха», «Водоснабжение; водоотведение, организация сбора и утилизации отходов, деятельность по ликвидации загрязнений» на основе данных о динамике производства важнейших товаров-представителей (в натуральном и стоимостном выражении). В качестве весов используется структура валовой добавленной стоимости по видам экономической деятельности 2018 базового года.

²⁾ Данные уточнены в соответствии с регламентом разработки и публикации данных по производству и отгрузке продукции и динамике промышленного производства (приказ Росстата от 18.08.2020 №470).

³⁾ Данные уточнены в соответствии с регламентом оценки, корректировки и публикации данных статистического наблюдения за строительством и инвестициями в основной капитал (приказ Росстата от 26.09.2016 №544).

Основные социальные и экономические показатели

	Июль 2022 г.	в % к		Январь- июль 2022 г. в % к январю- июлю 2021 г.	Справочно		
		июлю 2021 г.	июню 2022 г.		июль 2021 г. в % к		Январь- июль 2021 г. в % к январю- июлю 2020 г.
					июлю 2020 г.	июлю 2021 г.	
Ввод в действие общей площади жилых домов, тыс. кв. метров ¹⁾	1032,0	124,3	87,2	207,1	217,6	98,5	151,9
Инвестиции в основной капитал, млн рублей ^{2), 3)}	478276,4	x	x	x	x	x	113,0
Оборот розничной торговли, млн рублей	278909,6	84,5	105,4	88,2	106,8	101,7	116,0
Оборот общественного питания, млн рублей	12329,4	102,1	112,6	94,8	132,9	100,3	128,7
Объем платных услуг населению, млн рублей	51540,7	95,7	94,0	106,2	122,3	95,6	125,1
Индекс потребительских цен, %	x	116,6	99,6	116,3	107,5	100,4	106,2
Численность официально зарегистрированных безработных на конец периода, человек	21693	34,0	97,1	22,4	44,9	89,9	134,0
Среднемесячная начисленная заработная плата работников организаций ⁴⁾							
номинальная, рублей	72750,3	110,6	108,4	111,2	114,0	104,3	109,7
реальная	x	94,1	108,6	95,6	106,3	103,1	103,5

¹⁾ С учетом жилых домов, построенных на земельных участках, предназначенных для ведения садоводства.

²⁾ Квартальные итоги уточнены в соответствии с регламентом оценки, корректировки и публикации данных статистического наблюдения за строительством и инвестициями в основной капитал (приказ Росстата от 26.09.2016 №544).

³⁾ Данные за январь-июнь 2022 г., январь-июнь 2022 г. к январю-июню 2021 г., январь-июнь 2021 г. к январю-июню 2020 г.

⁴⁾ Данные приведены за июнь 2022 г., июнь 2022 г. к июню 2021 г., июнь 2022 г. к маю 2022 г., январь-июнь 2022 г. к январю-июню 2021 г., июнь 2021 г. к июню 2020 г., июнь 2021 г. к маю 2021 г., январь-июнь 2021 г. к январю-июню 2020 г.

Анализ внешних факторов, влияющих на стоимость объекта оценки

К внешним факторам, влияющим на стоимость объекта оценки относятся:

- Экономические;
- Социальные;
- Политические.

Экономические факторы:

1. Спрос. Спрос определяется предпочтениями потребителей, которые зависят от того, какие доходы приносит данный объект собственнику, в какое время, с какими рисками это сопряжено.

2. Доход (прибыль) объекта оценки от эксплуатации и перепродажи. Доход, который может получить собственник объекта, зависит от характера операционной деятельности и возможности получить прибыль от продажи объекта после использования. Прибыль от операционной деятельности, в свою очередь, определяется соотношением потоков доходов и расходов.

3. Продолжительность получения доходов. Большое значение для формирования стоимости объекта оценки имеет время получения доходов.

4. Риск, связанный с объектом. На величине стоимости неизбежно сказывается и риск как вероятность получения ожидаемых в будущем доходов.

5. Степень контроля над объектом (наличие имущественных прав). Одним из важнейших факторов, влияющих на стоимость, является степень контроля, которую получает новый собственник. Объект может приобретаться в индивидуальную частную собственность или, к примеру, на праве аренды. В силу того, что покупаются большие права (право собственности), стоимость и цена, как правило, будут выше, чем в случае покупки права аренды.

6. Ограничения, наложенные государством или другими лицами на объект (арест, сервитуты и пр.).

7. Соотношение спроса и предложения на аналогичные объекты. На рыночную стоимость любого объекта влияет соотношение спроса и предложения. Если спрос превышает предложение, то покупатели готовы оплатить максимальную цену. Верхняя граница цены спроса определяется текущей стоимостью будущих прибылей, которые может получить собственник от владения этим объектом.

Социальные факторы:

1. Наличие и развитость инфраструктуры.
2. Демографическая ситуация и др.

Политические факторы:

1. Состояние законодательства в области оценки, собственности, налогообложения и т.д.;
2. Политико-правовая ситуация в стране.

Опыт показал, что в современных условиях при определении рыночной стоимости объекта оценки необходимо учитывать как внутренние, так и внешние факторы

Рынок недвижимости, его структура и объекты

Рынок недвижимости – сектор национальной рыночной экономики, представляющий собой совокупность объектов недвижимости, экономических субъектов, оперирующих на рынке, процессов функционирования рынка, т.е. процессов производства (создания), потребления (использования) и обмена объектов недвижимости и управления рынком, и механизмов, обеспечивающих функционирование рынка (инфраструктуры и правовой среды рынка). В соответствии с приведенным определением, структура рынка включает: объекты недвижимости

- субъекты рынка
- процессы функционирования рынка
- механизмы (инфраструктуру) рынка.

• Для целей анализа рынка и управления его созданием и развитием объекты недвижимости необходимо структурировать, т.е. выделять те или иные однородные группы. В законодательных, нормативных, методических актах и документах применяется классификация объектов по различным основаниям: по физическому статусу, назначению, качеству,

местоположению, размерам, видам собственности (принадлежности на праве собственности), юридическому статусу (принадлежности на праве пользования). По физическому статусу выделяют:

земельные участки;

- жилье (жилые здания и помещения);
- нежилые здания и помещения, строения, сооружения;

В соответствии с ЗК РФ земли в Российской Федерации по целевому назначению подразделяются на следующие категории: земли сельскохозяйственного назначения;

- земли населенных пунктов;
- земли промышленности, энергетики, транспорта, связи, радиовещания, телевидения, информатики, земли для обеспечения космической деятельности, земли обороны, безопасности и земли иного специального назначения; земли особо охраняемых территорий и объектов;
- земли лесного фонда;
- земли водного фонда;
- земли запаса.

Земельные участки в городах, поселках, других населенных пунктах в пределах их черты (земли особо охраняемых территорий и объектов) в соответствии с градостроительными регламентами делятся на следующие территориальные зоны: жилая;

- общественно-деловая;
- производственная;
- инженерных и транспортных инфраструктур;
- рекреационная;
- сельскохозяйственного использования;
- специального назначения;
- военных объектов;
- иные территориальные зоны.

• жилье (жилые здания и помещения):

- многоквартирные жилые дома, квартиры в них и др. помещения для
- постоянного проживания (в домах отдыха, гостиницах, больницах, школах и т.п.);

индивидуальные и двух - четырех семейные малоэтажные жилые дома (старая • застройка и дома традиционного типа - домовладения и нового типа – коттеджи, таунхаусы); коммерческая недвижимость:

- офисные здания и помещения административно-офисного назначения;
- гостиницы, мотели, дома отдыха;
- магазины, торговые центры;
- рестораны, кафе и др. пункты общепита;
- пункты бытового обслуживания, сервиса.

промышленная недвижимость:

- заводские и фабричные помещения, здания и сооружения производственного назначения; мосты, трубопроводы, дороги, дамбы и др. инженерные сооружения;
- паркинги, гаражи;
- склады, складские помещения.
- недвижимость социально-культурного назначения:
- здания правительственных и административных учреждений;
- культурно-оздоровительные, образовательные, спортивные объекты;
- религиозные объекты.

Сегментирование земельного рынка

Земли в Российской Федерации по целевому назначению подразделяются на следующие категории:

- земли сельскохозяйственного назначения; -
земли населенных пунктов;
- земли промышленности, энергетики, транспорта, связи, радиовещания, телевидения, информатики, земли для обеспечения космической деятельности, земли обороны, безопасности и земли иного специального назначения;
- земли особо охраняемых территорий и объектов;
- земли лесного фонда; - земли водного фонда;
- земли запаса.

Правовой режим земель определяется исходя из их принадлежности к той или иной категории и разрешенного использования в соответствии с зонированием территорий. В соответствии с законодательством возможен перевод земельного участка из одной категории в другую. Целевым назначением и разрешенным использованием образуемых земельных участков признаются целевое назначение и разрешенное использование земельных участков, из которых при разделе, объединении, перераспределении или выделе образуются земельные участки. Земельные участки могут быть выведены из оборота либо ограничены в обороте.

Земельные участки, отнесенные к землям, изъятым из оборота, не могут предоставляться в частную собственность, а также быть объектами сделок, предусмотренных гражданским законодательством. Земельные участки, отнесенные к землям, ограниченным в обороте, не предоставляются в частную собственность, за исключением случаев, установленных федеральными законами. Каждый земельный участок, сведения о котором внесены в государственный кадастр недвижимости, имеет не повторяющийся во времени и на территории Российской Федерации государственный учетный номер (кадастровый номер).

Кадастровые номера присваиваются объектам недвижимости органом кадастрового учета. Все земельные участки, независимо от форм собственности, подлежат государственному кадастровому учету.

1 марта 2008 года вступил в силу Федеральный закон «О государственном кадастре недвижимости», в соответствии с которым создается единый систематизированный свод сведений о недвижимом имуществе. Объектами государственного кадастрового учета являются земельные участки, здания, сооружения, помещения, объекты незавершенного строительства.

Определение сегмента рынка, к которому принадлежит оцениваемый объект

Согласно п. 10 ФСО № 7, для определения стоимости недвижимости оценщик исследует рынок в тех его сегментах, к которым относятся фактическое использование оцениваемого объекта и другие виды использования, необходимые для определения его стоимости.

Объектом оценки является: Земельные участки, земли населенных пунктов» с разрешенным использованием склады, производственная деятельность.

Объекты оценки расположены: Российская Федерация, Московская область, коммуникации отсутствуют. Инфраструктура района не развита.

Таким образом, можно сделать вывод, что Объект оценки относится к земельным участкам промышленного назначения. На основании вышеизложенного, а также описания, приведенного в разделе 3. «Характеристика объекта оценки», альтернативные варианты использования оцениваемого объекта не рассматривались.

Учитывая, что Объект оценки расположен по адресу Российская Федерация, Московская область,, далее проводится исследование рынка земельных участков в Московской области.

Обзор рынка земельных участков Московской области

«Коронавирусный кризис» стимулировал рост спроса на загородную недвижимость. Интерес вырос не только к готовым домам, но и к земельным участкам. По различным оценкам, количество запросов за последние несколько месяцев выросло от 15 до 40%. Руководитель отдела продаж Объединенной группы риэлторских компаний (АН «ОГРК») Валерий Смольков рассказал о положении дел на рынке земельных участков в Московской области, которые предназначены для реализации промышленных и жилых проектов.

– Предложение земельных участков в Московской области в целом значительно превышает спрос. Наиболее сильно заметна «просадка» цен на земли сельхозназначения и на предназначенные для индивидуального жилого строительства. Участки такого формата и площадью от 10 до 50 га пользуются низким спросом из-за отсутствия новых проектов. Так, например, за весь 2019 года нам известно всего о 9 новых проектах со строительством домов и порядка 30 проектов – участки без подряда. При этом непонятно то, сколько из них окажется жизнеспособными.

Если говорить о стоимости земли для дачного строительства, то большие участки (от 10 Га до 50 Га) на расстоянии 30-50 км от МКАД продаются по цене от 30-70 тыс. рублей за сотку. Это в среднем.

Средняя стоимость участков сельскохозяйственного назначения, которые располагаются на расстоянии 50-100 км от МКАД начинается от 500 руб. за сотку и достигает 15 тыс. рублей за сотку.

Земли промышленного назначения на удалении в 15-50 км от МКАД и общей площадью от 50 до 250 га стоят от 70 до 230 тыс. рублей за сотку. Таких объектов достаточно много. Например, только в нашей базе таких участков более 50. Их стоимостью разнятся от 15 до 500 млн рублей.

Если говорить об объеме предложения, то видимых изменений не произошло – участков для бизнеса, жилья достаточно и инвесторов есть «простор» для выбора площадки.

Кризис и пандемия, безусловно, внесут ценовые коррективы, но общая картина станет понятна уже в следующем году, так как рынок достаточно инертен. Об этом можно судить по тому как события развивались после кризиса 2008 года. Последствия того кризиса ощущаются до сегодняшнего дня и они до сих пор не очевидны.

Безусловно, спрос на земельные участки в апреле вырос, но я бы поставил под сомнение размер этого роста. Так, по некоторым оценкам он составляет от 15 до 40% – на мой взгляд, повышенный спрос является временным явлением и достигает отметки в 5-7%. Думаю, что к осени мы вернемся в прежнюю статистику.

В 2019 году участки в Московской области фактически показали отрицательную ценовую динамику. Так, земли сельскохозяйственного назначения и промназначения потеряли около 9-10%. В нынешнем году рынок не вышел на ценовое плато, поэтому по итогам года, скорее всего, мы ждем корректировку со знаком минус.

По нашей оценке никаких объективных причин для роста данного сегмента нет. При этом такая динамика актуальна, начиная с 2009 года. Сейчас нельзя говорить даже о стагнации цен – сейчас налицо дефляция. При этом такая динамика существует уже в течение 5 лет. Вероятно, что в нынешнем году ничего не изменится, а говорить о прогнозах на 2021 году преждевременно. Большинство участков и объектов явно переоценены.

Источник: <http://www.realto.ru/journal/articles/zemli-podmoskovya-budut-deshevet-ekspert/>
Источник: <https://pravozashit.ru/analiz-rynka-zemli-promnaznacheniya-moskovskoj-oblasti-2020.html>

Предложение участков в Московской области значительно превышает спрос, говорит Валерий Смольков, руководитель отдела продаж «Объединенной группы риэлторский компаний» (АН «ОГРК»). С кризиса 2008 г. ситуация на рынке земли грустная: существует только точечный спрос. И бизнес-активность год от года скорее уменьшается, чем увеличивается, добавляет Дмитрий Лебедев, председатель совета директоров Basis Investment Company.

Выбор на первый взгляд большой для разных проектов: складов или производств, магазинов или офисов, под строительство жилья, наконец, добавляет Константин Фомиченко, директор департамента индустриальной и складской недвижимости Knight Frank. Но, по оценке Ильи Терентьева, гендиректора УК «Русская сотка», в основном это участки сельскохозяйственного назначения (иногда уже с утвержденными ПЗЗ, тогда земля может использоваться для индивидуального жилищного строительства) – собственники держат землю в этом статусе в связи со сравнительно невысокими налогами (0,3% от кадастровой стоимости,

если сельхозземли используются по назначению, 1,5% – если не по назначению), отсутствием инвестиций или предложений по развитию. По данным компании, в 30-километровой зоне от МКАД чаще встречаются переведенные в другой статус участки, например земли поселений или земли для размещения промышленных объектов, поэтому более-менее активный рынок сосредоточен в этой зоне.

В настоящее время не существует ресурса или единой площадки с данными, которые бы позволяли объективно оценить общий объем рынка земли в Московской области, а значительная часть информации в принципе не является публичной, говорит Лебедев. По оценке Максима Лещева, управляющего партнера Группы МЕТА, из примерно 1,5 млн га сельскохозяйственного назначения на территории Московской области около 300 000 га подготовлены к продаже.

Препятствует сделкам, по его словам, то, что часто эти земли находятся в залоге у банков и есть проблемы с кредиторами. Например, в залог участок банк брал при цене \$10 000 за сотку, а сейчас цена – 10 000 руб., а то и дешевле. Ряд крупных владельцев быть таковыми перестал по разным причинам, некоторые закопались в еще большую непубличность, а между тем участков, которые не продаются годами, скопилось немало. Причины – завышенная стоимость, наличие обременений, невозможность использования участка по назначению, перечисляет Фомиченко. Владельцам таких активов остается либо снижать цену, либо искать варианты альтернативного использования, например действительно заняться сельским хозяйством или начать добывать песок, если есть такая возможность.

Дешевающий актив

Чтобы был шанс продать участок, цена должна находиться на нижней границе рынка, а иногда и за ней на 5–10%, считает Терентьев: «Я знаю многих владельцев, которые не могут продать активы 5–7 и более лет. Они ежегодно снижают цену и уже жалеют, что не продали раньше. Это касается и земель промышленности, и земель поселений». Сейчас некоторые из тех, с кем его компания вела переговоры несколько лет назад по тому или иному участку, соглашаются отдать землю в управление под создание загородных поселков, тогда как прежде были категорически против этого. Несколько лет пытаются продать землю сельскохозяйственного и промышленного назначения и Basis Investment Company, но пока покупателей нет.

Впрочем, Смольков считает, что 80% участков все-таки продаются за 3–4 месяца, если собственник достаточно мотивирован и реально оценивает объект. Остальные 20% – абсолютный неликвид.

По данным ОГРК, цена земли сельскохозяйственного назначения в зоне 50–100 км от МКАД – от 500 до 15 000 руб. за сотку. Участки под дачное строительство (10–50 га) на удалении 30–50 км от МКАД в массовом сегменте стоят в среднем 30 000–70 000 руб. за сотку. Но 3–11 га, пригодные для поселков элитных (например, в районе Дарьино, Лызлово, Лайково, Лапино по Рублевскому шоссе), по данным Point Estate, уже идут по \$10 000–20 000 за сотку, на Николиной Горе – от \$25 000. В Покровском на Новорижском шоссе (23 км от МКАД) 20 га выставлены по цене 220 000 руб. за сотку. По подсчетам аналитиков «Авито недвижимости», сотка под ИЖС в Московской области по итогам апреля в среднем стоила 73 279 руб. Это на 8,4% дешевле, чем годом ранее (80 000 руб.) По итогам продаж в мае 2020 г. цена снизилась до 70 837 руб. (-3,3%).

Земли промышленного назначения на удалении в 15–50 км от МКАД и общей площадью от 50 до 250 га стоят от 70 000 до 230 00 руб. за сотку. Таких участков достаточно много. Например, в базе ОГРК их более 50, по цене от 15 млн до 500 млн руб. По данным Knight Frank, цена в индустриальных парках на востоке Московской области колеблется от 150 000 до 350 000 руб. за сотку в зависимости от того, насколько развита площадка, есть ли резиденты. Сергей Горяинов, руководитель департамента загородной недвижимости Point Estate, и Смольков считают, что земля продолжит дешеветь.

Требования покупателей изменились сильнее, чем привычки собственников. По словам Валерия Кузнецова, коммерческого директора RDI, с каждым годом запросы от девелоперов «становятся все более структурированными»: нужно целевое назначение и вид разрешенного

использования участка, его соответствие ПЗЗ и др. Сильное влияние на рынок оказало введение в 2017 г. зон КУРТ (комплексного устойчивого развития территорий). Часть земель в Московской области попали под это регулирование, появились ограничения по площади застройки, высотности и т. д., объясняет Кузнецов. В результате выход полезной жилой площади на этих участках заметно уменьшился, интерес к ним упал. И только если ПЗЗ удастся изменить и повысить долю жилья, стоимость актива и спрос на него возрастают. Но сейчас это сложная процедура, говорит эксперт.

Подмосковье – зона рискованного земледелия, но некий спрос со стороны небольших сельхозпредприятий и фермерских хозяйств есть. Есть и предложение, например, в базе «Инвест-недвижимости» более 1500 таких участков в Московской и граничащей с ней Калужской, Тульской и Рязанской областях. До начала пандемии основными покупателями были профессиональные мелкие и средние сельхозпредприятия, фермеры, рассказывает гендиректор компании Галина Зарипова, но за время вынужденного карантина выросло количество заявок от желающих приобрести сельхозземлю, чтобы выращивать продукты питания для семьи. Для этих целей спрашивают от 1 до 100 га, преимущественно по южным направлениям от Москвы. А среди покупателей и будущих фермеров все больше бывших владельцев бизнесов, в том числе связанных со строительством городской недвижимости, которые ничего не понимают в сельском хозяйстве, отмечает Зарипова.

Территории для бизнеса

По словам Игоря Калинина, коммерческого директора проекта «Мой гектар», два типа участков пользуются стабильным спросом – это земли промышленного назначения, которые подходят под строительство заводов и производств, и земли под коттеджные поселки. Размер – от 5 до 50 га. Кузнецов, однако, считает интерес к участкам под технопарки, склады или производства минимальным. Попытки развивать промышленные кластеры предпринимаются, но довольно вяло, а во время пандемии и карантина о деловой активности вообще не идет речи, добавил Лебедев. Он напомнил, что участки под застройку складов активно продавались до 2008 г. и складов в аренду более чем достаточно.

Хотя, по словам Фомиченко, компании, которые приняли решение о покупке и прошли инвестиционные комитеты до начала пандемии, не приостановили работу по согласованию условий сделки, договоров купли-продажи. Но те, которые рассматривали приобретение участков в инвестиционных целях и еще не вошли в обязывающие соглашения, приостановили переговоры до снятия всех ограничений. Тем более что и до пандемии в последние годы это были не самые рентабельные инвестиции. Поэтому RDI планирует сама делать проекты, а не продавать землю, сообщил Кузнецов. Например, сейчас работают над концепцией технопарка у деревни Старосырово в новой Москве на 65 га, это займет около двух лет.

Лещев тем не менее заметил интерес к землям промышленного назначения со стороны малого бизнеса: компании покупают небольшие, от 30 соток до 1 га, участки (как правило, на территориях индустриальных парков) и строят производственно-складские базы, административные здания для собственных нужд или используют площадку для размещения дорожной техники.

МЕТА уже реализовала несколько проектов индустриально-складских парков (их собственники – юридические и физические лица, у которых с группой заключены договоры о совместной деятельности), где земля после межевания продается участками от 30 соток. «Большое Покровское» (15 км от МКАД по Киевскому шоссе, от 300 000 руб. за сотку) уже практически распродано. В «Новоселках» в 51 км от МКАД по Симферопольскому шоссе продаются участки от 50 соток под строительство производственных и складских комплексов, от 70 000 руб., в промпарке «Коробово» (8 км от МКАД по трассе А 105 Москва – Домодедово) – от 325 000 руб. за сотку под промышленно-складскую и офисно-торговую застройку. Продажи в «Коробово» начались в конце прошлого года, рассказывает Лещев, в начале этого года продали три участка, в разгар пандемии продажи остановились, покупатели пока стараются понять, что будет с экономикой дальше. Компания не планирует снижать цену, а в случае замедления

продаж просто уменьшит площади минимальных участков с 30 до 20 соток и таким способом снизит стоимость лотов, говорит управляющий партнер Группы МЕТА.

По данным Knight Frank, земля под офисы или ритейл спросом не пользуется. Для торговых центров нужны участки вдоль федеральных трасс, на МКАД и в местах, где большой трафик, напоминает Зарипова, но, по словам Лещева, лучшие земли уже разобраны крупными торговыми сетями: «Речь может идти только о покупке небольших участков под строительство узкопрофильных магазинов». «В настоящее время интерес ритейлеров сконцентрирован на поиске нужных площадей внутри жилых кварталов», – добавляет Лещев.

И «несистемных» покупателей, по словам эксперта, немного. Как правило, они долго вынашивают в голове проект по строительству гоночной трассы, парка развлечений, конно-спортивного клуба и др., потом долго подбирают землю, но до сделки по разным причинам дело не доходит. Например, Калинин рассказывает о сорвавшейся сделке по покупке 115 га для строительства гостиничного комплекса с конным клубом – ее готовили полгода.

Только жилье

Рынок загородной недвижимости за последние годы только терял покупателей, поэтому и активность девелоперов здесь минимальна. По словам Терентьева, 80% всех заключаемых сделок с землей под строительство коттеджных поселков – под проекты эконом-класса, где в розницу продаются участки без подряда. Пандемия, порушив многие бизнесы, вызвала даже некоторое оживление спроса на загородные дома, игроки этого рынка встрепенулись, интерес к участкам под коттеджные поселки уже выше, чем 1,5–2 года назад, говорит Сергей Горяинов, руководитель департамента загородной недвижимости Point Estate. У компании появились клиенты, которые рассматривают участки по 20–25 га или даже по гектару для создания совсем камерных поселков.

По словам Калинина, в январе-феврале у компании «Мой гектар» прошли три сделки, в двух случаях землю, 14 га и 35 га, купили под коттеджные поселки. Но в марте и апреле сделок не было – инвесторы взяли паузу. Калинин объясняет это тем, что инвестиции достаточно серьезные, от 50 млн руб.

Сергей Колосницын, директор департамента жилой недвижимости Penny Lane Realty, говорит, что некоторые лендлорды сейчас предприняли попытки заняться девелопментом и зовут риэлторов в консультанты: «Так и мы вместо того, чтобы содействовать в продажах, уже в роли консалтеров совместно разрабатываем с ними концепции проектов». В работе у компании сейчас 25 га на Рублево-Успенском, 18 га на Новорижском, 25 га на Дмитровском шоссе. Профессиональные игроки готовятся к оживлению загородного рынка, доволен Колосницын, ведь в последние годы «не с кем было работать».

Спрос на землю, в том числе под застройку поселками, вряд ли вырастет и после пандемии. Рынок все еще затоварен – несколько лет будут торговаться предложения, которые есть в наличии.

По оценке RDI, все эти процессы пока не отразились на рынке земли под ИЖС. Возможно, о каком-то влиянии можно будет говорить лишь во второй половине года, если получат развитие новые загородные тренды и (или) заработает ипотека на ИЖС – сейчас, по словам Кузнецова, официально банки предлагают такие кредиты, но на практике получить их крайне сложно: «Наши клиенты не раз сталкивались с этой проблемой, в итоге отказываясь от покупки участков».

Источник: <https://www.vedomosti.ru/realty/articles/2020/06/12/832498-zemlya-podmoskove-dlya-investorov>

Обзор рынка промышленной земли

АНАЛИЗ РЫНКА ЗЕМЕЛЬНЫХ УЧАСТКОВ КОММЕРЧЕСКОГО НАЗНАЧЕНИИ МОСКОВСКОЙ ОБЛАСТИ

Данный анализ рынка был подготовлен на основании информации, опубликованной в открытом доступе на сайте <https://www.cian.ru/>, <https://www.avito.ru/>.

ДЛЯ ПОЛУЧЕНИЯ БОЛЕЕ ТОЧНЫХ РЕЗУЛЬТАТОВ МОСКОВСКИЙ РЕГИОН (МР) ЗА ПРЕДЕЛАМИ МКАД БЫЛ РАЗДЕЛЕН НА СЛЕДУЮЩИЕ ЭКОНОМИЧЕСКИЕ ЗОНЫ (ЭЗ):

- до ≈10 км от МКАД;
- от ≈10 км от МКАД до ММК (А-107); от ММК (А-107) до МБК (А-108);
- за пределами МБК (А-108).

В РАМКАХ КАЖДОЙ ВЫДЕЛЕННОЙ ЭЗ, БЫЛИ ОПРЕДЕЛЕНЫ НАПРАВЛЕНИЯ ОТНОСИТЕЛЬНО МКАД:

- Север
- Северо-восток
- Восток
- Юго-восток
- Юг
- Юго-запад
- Запад
- Северо-запад

Всего было проанализировано порядка 1000 предложений по продаже земельных участков различного назначения.

СТРУКТУРА ПРЕДЛОЖЕНИЯ В ЗАВИСИМОСТИ ОТ НАЗНАЧЕНИЯ ЗЕМЕЛЬНЫХ УЧАСТКОВ МОСКОВСКОЙ ОБЛАСТИ



- Под промышленную застройку — 68%
- Под офисно-торговую застройку — 26%
- Отдых (рекреация) — 6%

Больше всего на рынке продажи земельных участков в Московской области представлено участков под промышленную застройку (производство, склады, производственные базы и т. д.) — (68%). Доля, приходящаяся на земельные участки под офисно-торговую застройку (торговля, офисы, общественно- деловая застройка и т. д.), составляет (26%). Наименьшая доля в

совокупном предложении приходится на земельные участки под рекреацию и отдых (базы отдыха, лагеря, санатории и т. д.), она составила (6%).

СТРУКТУРА ПРЕДЛОЖЕНИЯ В ЗАВИСИМОСТИ ОТ НАЗНАЧЕНИЯ ЗЕМЕЛЬНЫХ УЧАСТКОВ ЭКОНОМИЧЕСКАЯ ЗОНА "ДО 10 КМ ОТ МКАД"



- Под промышленную застройку — 61%
- Под офисно-торговую застройку — 35%
- Отдых (рекреация) — 4%

На земельные участки под промышленную застройку по экономической зоне «до 10 км от МКАД» приходится (61%) от общего предложения. Доля, приходящаяся на земельные участки под офисно- торговую застройку, составила (35%). Наименьшая доля приходится на земельные участки под рекреацию и отдых – всего (4%).

На рисунке 3 изображен график выявленных предложений по продаже земельных участков различного назначения в ЭЗ «от ≈10 км от МКАД до ММК (А-107)».

СТРУКТУРА ПРЕДЛОЖЕНИЯ В ЗАВИСИМОСТИ ОТ НАЗНАЧЕНИЯ ЗЕМЕЛЬНЫХ УЧАСТКОВ ЭКОНОМИЧЕСКАЯ ЗОНА ОТ "10 КМ ОТ МКАД ДО ММК"

**СТРУКТУРА ПРЕДЛОЖЕНИЯ В ЗАВИСИМОСТИ ОТ НАЗНАЧЕНИЯ
ЗЕМЕЛЬНЫХ УЧАСТКОВ ЭКОНОМИЧЕСКАЯ ЗОНА ОТ "10 КМ ОТ МКАД
ДО ММК"**



- Под промышленную застройку — 80%
- Под офисно-торговую застройку — 17%
- Отдых (рекреация) — 3%

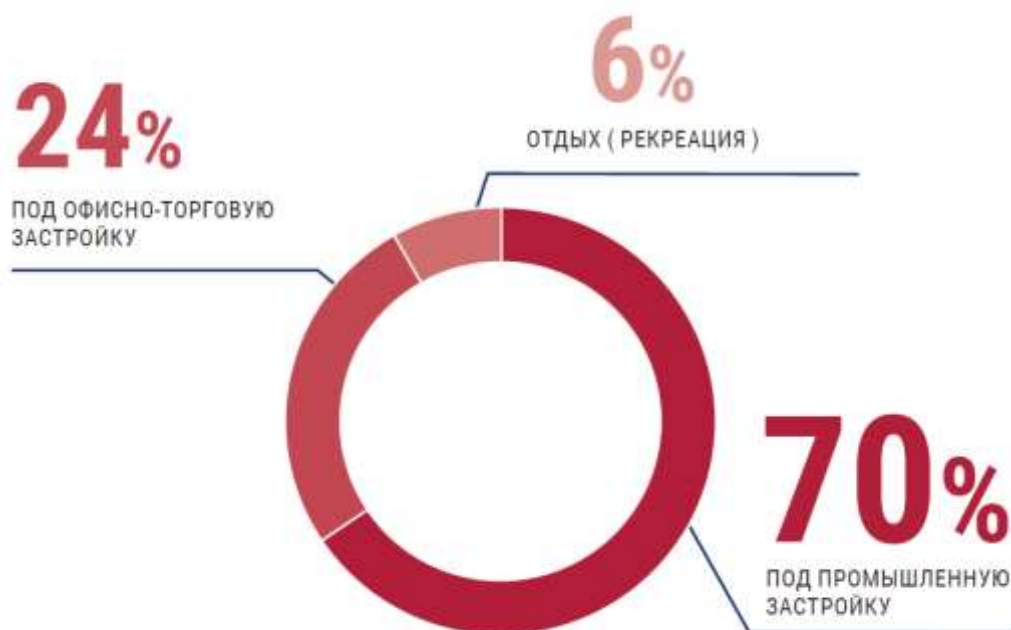
Так, на земельные участки под офисно-торговую застройку пришлось – (17%) предложений, под рекреацию и отдых – (3%). Преобладающая часть предложений – (80%) - приходится на долю промышленной

**СТРУКТУРА ПРЕДЛОЖЕНИЯ В ЗАВИСИМОСТИ ОТ НАЗНАЧЕНИЯ ЗЕМЕЛЬНЫХ
УЧАСТКОВ ЭКОНОМИЧЕСКАЯ ЗОНА "ОТ ММК ДО БМК"**



На территории ЭЗ "от ММК до БМК" складывается схожая ситуация. Под промышленную застройку участков приходится – (64%) от общего предложения. Доля, приходящаяся на земельные участки под офисно-торговую застройку, составила – (27%). Наименьшая доля в совокупном предложении приходится на земельные участки под рекреацию и отдых, ей принадлежит – (9%).

**СТРУКТУРА ПРЕДЛОЖЕНИЯ В ЗАВИСИМОСТИ ОТ НАЗНАЧЕНИЯ ЗЕМЕЛЬНЫХ
УЧАСТКОВ ЭКОНОМИЧЕСКАЯ ЗОНА "ЗА ПРЕДЕЛАМИ БМК"**



На земельные участки под промышленную застройку по экономической зоне «за пределами МБК» приходится – (70%) от общего предложения. Доля земельных участков, предназначенных для офисно-торговой застройки, составила – (24%). Наименьшая доля в совокупном предложении приходится на земельные участки под рекреацию и отдых, она составила – (6%).

В таблицах ниже отображены средние, минимальные и максимальные стоимости за 1 кв. м земельных участков в зависимости от назначения, а также в зависимости от экономических зон Московской области по определенным направлениям.

**СРЕДНИЕ, МИНИМАЛЬНЫЕ И МАКСИМАЛЬНЫЕ СТОИМОСТИ ЗА 1 КВ. М
ЗЕМЕЛЬНЫХ УЧАСТКОВ В ЗАВИСИМОСТИ ОТ НАЗНАЧЕНИЯ**

Экономическая зона "до 10 км от МКАД"				Экономическая зона от "10 км от МКАД" до ММК		
Направление - Север				Направление - Север		
Показатель	Под промышленную застройку	Под офисно-торговую застройку	Отдых (рекреация)	Под промышленную застройку	Под офисно-торговую застройку	Отдых (рекреация)
Минимальная стоимость 1 кв. м	2 523			1 498		
Средняя стоимость 1 кв. м	6 044			3 140		
Максимальная стоимость 1 кв. м	10 309			4 000		
Направление - Северо-восток				Направление - Северо-восток		
Минимальная стоимость 1 кв. м	550	4 000	1 500	375	5 314	
Средняя стоимость 1 кв. м	2 796	9 909	3 500	1 840	11 741	
Максимальная стоимость 1 кв. м	5 128	14 615	7 500	5 375	37 500	

Кв. м						
Направление - Восток			Направление - Восток			
Минимальная стоимость 1 кв. м	158	10 092		753	1 200	
Средняя стоимость 1 кв. м	3 363	14 675		1 445	4 871	
Максимальная стоимость 1 кв. м	9 130	21 739		1 857	10 000	
Направление - Юго-восток			Направление - Юго-восток			
Минимальная стоимость 1 кв. м	1 217	4 177		124	4 000	
Средняя стоимость 1 кв. м	4 212	23 706		1 516	7 726	
Максимальная стоимость 1 кв. м	10 938	72 727		3 960	15 000	
Направление - Юго			Направление - Юго			
Минимальная стоимость 1 кв. м	1 167	6 500		505	5 263	400
Средняя стоимость 1 кв. м	5 076	11 824		1 800	8 422	888
Максимальная стоимость 1 кв. м	9 177	33 913		5 417	25 000	2 035

Экономическая зона "до 10 км от МКАД"				Экономическая зона от "10 км от МКАД" до ММК		
Направление - Юго-запад				Направление - Юго-запад		
Показатель	Под промышленную застройку	Под офисно-торговую застройку	Отдых (рекреация)	Под промышленную застройку	Под офисно-торговую застройку	Отдых (рекреация)
Минимальная стоимость 1 кв. м	1 500	8 621	602			
Средняя стоимость 1 кв. м	4 449	20 428	2 976			
Максимальная стоимость 1 кв. м	8 213	52 615	11 000			
Направление - Запад				Направление - Запад		
Минимальная стоимость 1 кв. м		11 833	3 000	1 000	6 778	
Средняя стоимость 1 кв. м		16 939	3 000	1 576	11 492	
Максимальная стоимость 1 кв. м		36 359	3 000	1 909	18 004	

ная стоимость 1 кв. м						
Направление - Северо-запад			Направление - Северо-запад			
Минимальная стоимость 1 кв. м	2 878	2 878	4 937	2 002	2 002	
Средняя стоимость 1 кв. м	5 464	5 464	4 937	3 183	3 183	
Максимальная стоимость 1 кв. м	8 500	8 500	4 937	4 364	4 364	

Экономическая зона "от ММК до БМК"				Экономическая зона "за пределами БМК"		
Направление - Север				Направление - Север		
Показатель	Под промышленную застройку	Под офисно-торговую застройку	Отдых (рекреация)	Под промышленную застройку	Под офисно-торговую застройку	Отдых (рекреация)
Минимальная стоимость 1 кв. м	214	4 381	435	217	4 310	
Средняя стоимость 1 кв. м	878	6 349	1 257	349	5 841	
Максимальная стоимость 1 кв. м	1 739	14 419	2 542	559	7 250	
Направление - Северо-восток				Направление - Северо-восток		
Минимальная стоимость 1 кв. м	280		169			
Средняя стоимость 1 кв. м	836		320			
Максимальная стоимость 1 кв. м	2 000		471			
Направление - Восток				Направление - Восток		
Минимальная стоимость 1 кв. м	810	7 778				
Средняя стоимость 1 кв. м	1 507	7 778				
Максимальная стоимость 1 кв. м	2 714	7 778				
Направление - Юго-восток				Направление - Юго-восток		
Минимальная	325	2 222		303	1 852	

стоимость 1 кв. м						
Средняя стоимость 1 кв. м	1 070	4 161		678	2 978	
Максимальная стоимость 1 кв. м	1 592	8 000		1 225	4 399	
Направление - Юго			Направление - Юго			
Минимальная стоимость 1 кв. м	441	2 579	197	242	1 343	1 667
Средняя стоимость 1 кв. м	1 091	6 152	944	723	3 893	1 667
Максимальная стоимость 1 кв. м	2 579	15 534	2 300	1 400	12 333	1 667

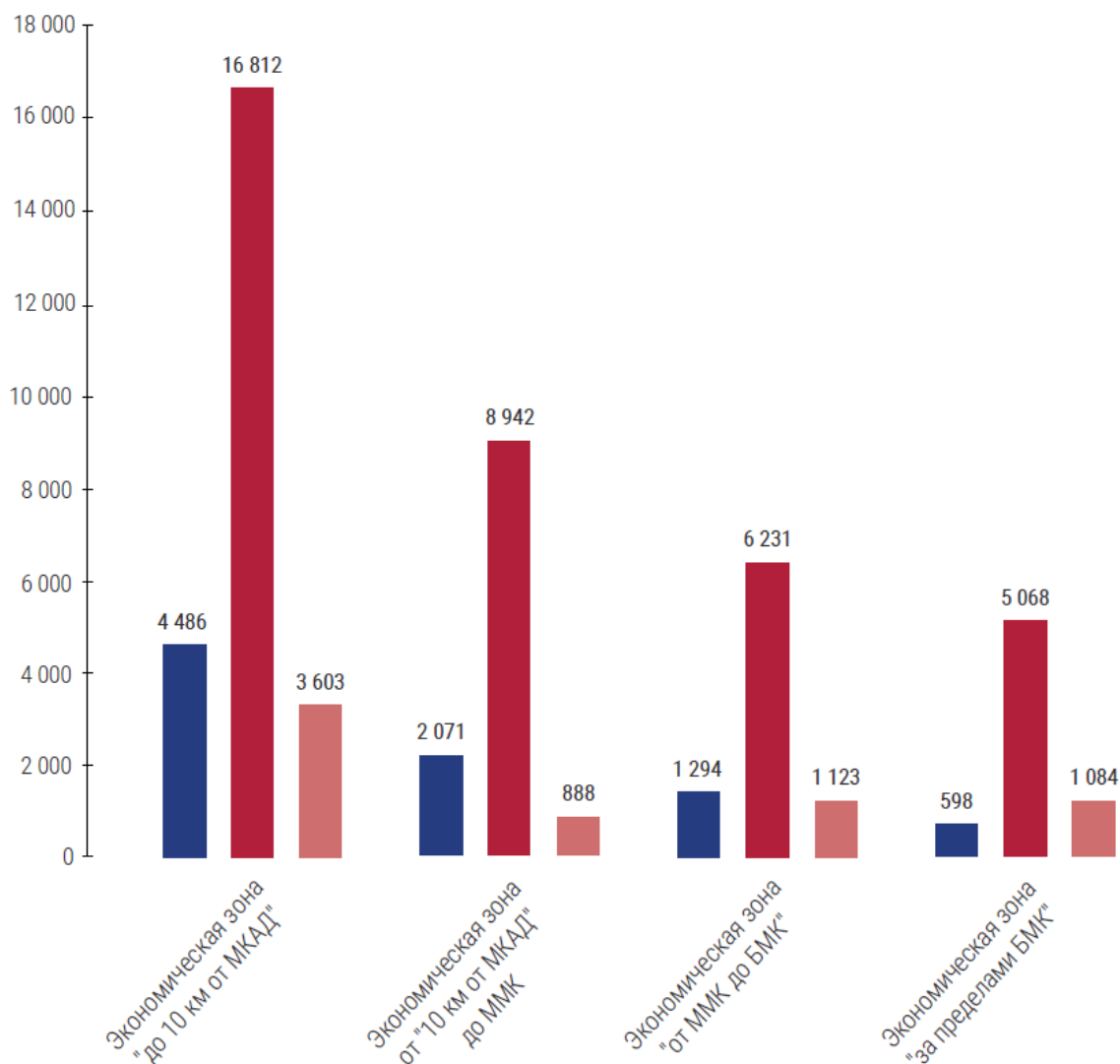
Экономическая зона "от ММК до БМК"				Экономическая зона "за пределами БМК"		
Направление - Юго-запад				Направление - Юго-запад		
Показатель	Под промышленную застройку	Под офисно-торговую застройку	Отдых (рекреация)	Под промышленную застройку	Под офисно-торговую застройку	Отдых (рекреация)
Минимальная стоимость 1 кв. м	1 259	3 500		114	3 000	
Средняя стоимость 1 кв. м	2 192	5 521		545	7 620	
Максимальная стоимость 1 кв. м	3 500	8 500		1 471	18 215	
Направление - Запад				Направление - Запад		
Минимальная стоимость 1 кв. м	386	3 000	397	233	1 267	214
Средняя стоимость 1 кв. м	1 368	7 403	1 386	694	5 007	502
Максимальная стоимость 1 кв. м	4 500	19 406	3 788	1 330	11 357	789
Направление - Северо-запад				Направление - Северо-запад		
Минимальная	160	1 333	250			

стоимость 1 кв. м						
Средняя стоимость 1 кв. м	1 411	6 255	1 708			
Максималь ная стоимость 1 кв. м	4 308	18 214	4 999			

Земельные участки под офисно-торговую застройку являются самыми дорогими, далее по нисходящей идут участки под промышленную застройку и объекты под рекреацию (отдых).

Ниже представлена сводная диаграмма средних стоимостей за 1 кв. м. земли по определенным экономическим зонам в зависимости от назначения участков.

СРЕДНЯЯ СТОИМОСТЬ 1 КВ.М. ПО ЭКОНОМИЧЕСКИМ ЗОНАМ



Как мы видим из представленной диаграммы, экономическая зона «до 10 км от МКАД» является наиболее дорогой. Нисходящий тренд сохраняется по мере удаления от МКАД практически по всем участкам различного назначения, исключением являются участки рекреационного назначения.

Таким образом, самая высокая средняя стоимость 1 кв. м. участков под офисно-торговую застройку составляет 16 812 руб. (экономическая зона «до 10 км от МКАД»), участки под производственно- складскую застройку в данной экономической зоне стоят в среднем 4 486 руб. за 1 кв. м., участки под рекреацию (отдых) – 3 603 руб за кв. м.

По экономической зоне «10 км от МКАД до ММК» стоимость «квадрата» земли под офисно-торговую застройку составила 8 942 руб. / кв. м., стоимость промышленных участков снизилась более чем в 2 раза по сравнению с экономической зоной «до 10 км от МКАД» и составила 2 071 руб. / кв. м., объекты под рекреацию – 888 руб. / кв. м.

Чем дальше от МКАД, тем слабее зависимость цены от расстояния от МКАД, особенно это заметно на примере участков под офисно-торговую застройку: средняя стоимость квадрата таких участков по экономической зоне «от ММК до БМК» составила 6 231 руб. / кв. м. Стоимость участков под рекреацию, напротив, немного выше, по сравнению с предыдущей экономической зоной – 1123 руб. / кв.м. Это обусловлено тем, что рынок данного типа объектов более развит в этой части Московской области. Промышленные участки стоят 1294 руб. за квадратный метр.

Среднее значение 1 кв. м. участков под офисно – торговую застройку по экономической зоне «за пределами БМК» составило 5068 руб., участков под производственно-складскую застройку – 598 руб., под объекты рекреации (отдых) – 1084 руб.

ВЫВОД:

Рынок земельных участков для коммерческого использования можно охарактеризовать как развитый: они представлены в большом количестве и могут использоваться под различные виды деятельности. Однако стоит учитывать, что стоимость з/у зависит от множества факторов, среди которых наибольшее влияние оказывают: площадь, вид разрешенного использования, наличие коммуникаций/возможность подключения, местоположение, наличие строений, наличие разрешительной документации.

Источник: <https://atlant-mos.com/analitika/>

Анализ рынка земельных участков Московской области на конец первого полугодия 2017 года

Данный обзор был подготовлен на основании информации, опубликованной в открытом доступе на сайтах: <https://www.cian.ru/>, <http://realty.dmir.ru> и др.

Земельный участок – это часть поверхности, которая имеет фиксированную границу, площадь, местоположение, правовой статус и другие характеристики, отражаемые в Государственном земельном кадастре и документах государственной регистрации прав на землю.

В соответствии с Земельным кодексом РФ земли делят на 7 категорий: земли сельскохозяйственного назначения, земли населенных пунктов, земли промышленности, земли особо охраняемых территорий (земли лечебно-оздоровительных местностей и курортов, земли природоохранного значения, земли рекреационного значения, земли историко-культурного назначения и особо ценные земли), земли лесного фонда, земли водного фонда и земли запаса.

В соответствии с действующим законодательством, из всех перечисленных выше видов категорий, возможна купля-продажа только земель поселений (городов, поселков, сел, деревень), земель сельскохозяйственного назначения, земель промышленного назначения. Все остальное относится к федеральной собственности и не подлежит отчуждению (участки лесного фонда, земли обороны), либо изъято из оборота (водоохранные зоны, заповедники и т.д.) Земли, предоставленные для размещения и развития городов, поселков и сельских поселений относятся к землям поселений.

Целью данного исследования является обзор рынка земельных участков Московской области.

Анализ рынка земельных участков Московской области говорит о том, что дефицит предложений по продаже земельных участков отсутствует и в свободном доступе имеется множество земельных участков различных категорий выставленных на продажу.

Как видно из диаграммы, представленной на *Рисунке 1*, большинство земельных участков, предлагаемых к реализации, составляют земельные участки под ИЖС – 71% от общего количества предложений по продаже земельных участков, на втором месте земельные участки сельскохозяйственного назначения – 26%, далее следуют земельные участки промышленного назначения – 3%.

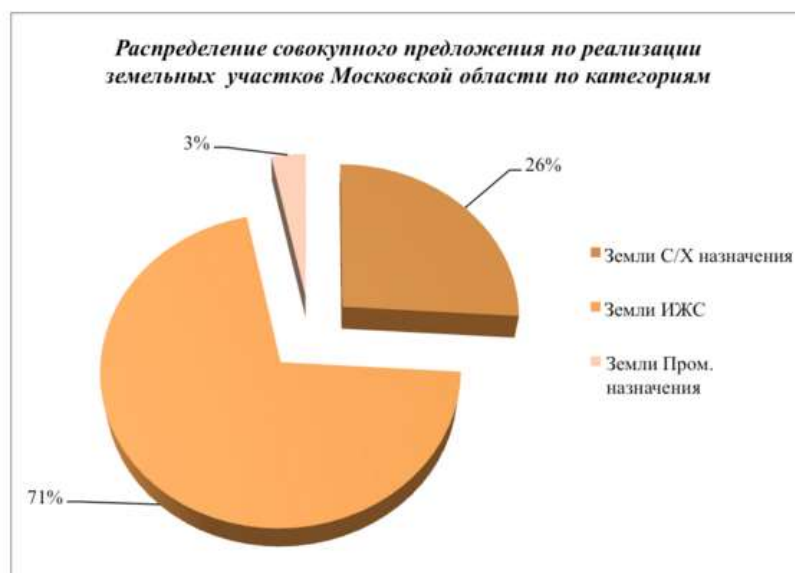


Рисунок 1. Распределение совокупного предложения по реализации земельных участков Московской области по категориям

Если говорить о количестве предложений по продаже земельных участков на рынке Московской области в зависимости от направления, то, как видно из диаграммы, представленной ниже на *Рисунке 2*, лидирует Рижское направление, на втором месте Белорусское, далее следуют Курское, Казанское и Ленинградское. Распределение совокупного предложения по реализации земельных участков по направлениям Московской области, выглядит следующим образом:

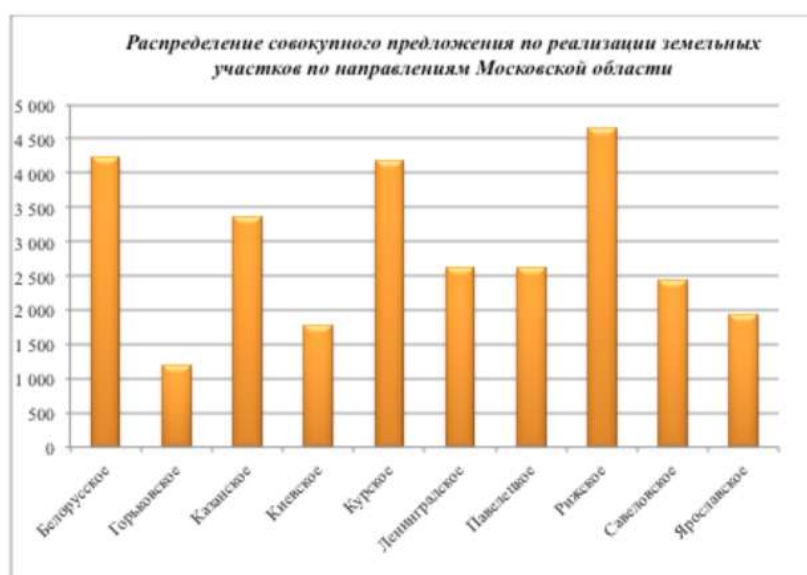


Рисунок 2. Распределение совокупного предложения по реализации земельных участков по направлениям Московской области

С начала 2015 года и по настоящее время эксперты наблюдают тенденцию – отсутствие спекулятивного спроса. Земельный участок как актив на балансе сегодня достаточно затратный объект. Законодательные инициативы обязывают осваивать земельные участки в собственности по назначению. При этом произошло значительное повышение налоговых отчислений.

Заметно востребованной стала услуга «ленд-девелопмента», задачей которой является маркетинговая, техническая и юридическая проработка земельного участка к началу строительного процесса. В условиях кризиса, сниженного уровня платежеспособного спроса и отсутствия спекулятивного характера сделок на рынке земли, ленд-девелопмент становится обязательной составляющей для продажи участка.

Сегодня, подготовленный к строительству участок может стоить в два-три раза больше, чем неподготовленный участок в той же локации. Учитывая одинаковую стоимость подготовки, наибольшее количество таких участков расположено вблизи МКАД.

В таблице ниже, на основании проведенного анализа стоимости земельных участков, в зависимости от направления и категории, выведены средневзвешенные стоимости за 1 сотку земли в рублях, в зависимости от удаления от МКАД.

№ п/п	Направление	Средняя стоимость руб./сот. С/Х			Средняя стоимость руб./сот. ИЖС			Средняя стоимость руб./сот. Пром. назначения		
		до 15 км от МКАД	от 15 км до 50 км от МКАД	от 50 км от МКАД	до 15 км от МКАД	от 15 км до 50 км от МКАД	от 50 км от МКАД	до 15 км от МКАД	от 15 км до 50 км от МКАД	от 50 км от МКАД
1	Белорусское	881 284	316 464	68 126	1 395 943	681 544	144 050	1 493 083	645 302	110 634
2	Горьковское	523 795	114 325	75 837	564 145	183 324	81 942	868 761	249 203	109 851
3	Казанское	409 694	139 094	48 155	405 447	119 845	55 916	505 896	143 638	108 098
4	Киевское	614 083	227 257	67 277	701 132	324 913	114 982	958 265	315 025	185 392
5	Курское	468 196	477 560	64 242	554 820	168 535	22 474	735 077	230 952	83 403
6	Ленинградское	478 385	137 717	56 723	620 311	149 017	75 193	462 385	219 942	104 960
7	Павелецкое	383 447	147 208	64 374	355 801	115 875	47 910	413 756	165 614	67 584
8	Рижское	772 892	425 888	99 662	1 162 335	441 649	82 986	910 316	328 139	67 127
9	Савельевское	445 261	148 427	44 362	686 260	209 772	68 741	589 896	165 149	99 203
10	Ярославское	484 812	189 384	60 873	507 429	197 830	79 934	642 289	190 038	56 846

Таблица 1. Средневзвешенная стоимость 1 сотки земли по категориям земельных участков в зависимости от направления Московской области и удаленности от МКАД

Как видно из Таблицы 1 самыми дорогими направлениями по продаже земельных участков на удалении до 15 км от МКАД, независимо от категории участка, являются Белорусское, Рижское и Киевское. На удалении от 15 км до 50 км от МКАД самыми дорогими направлениями для участков сельскохозяйственного назначения являются Курское, Рижское, Белорусское; для участков ИЖС – Белорусское, Рижское, Киевское; для участков промышленного назначения – Белорусское, Рижское, Киевское.

На удалении от 50 км от МКАД самыми дорогими направлениями для участков сельскохозяйственного назначения являются Рижское, Горьковское, Белорусское; для участков ИЖС – Белорусское, Киевское, Рижское; для участков промышленного назначения – Киевское, Белорусское, Горьковское.

На стоимость земельных участков оказывают влияние следующие ценообразующие факторы:

1. Местоположение участка;
2. Площадь участка;
3. Наличие/отсутствие коммуникаций;
4. Рельеф участка;
5. Качество подъездных путей;
6. Форма участка;
7. Вид права (собственность/аренда);
8. Категория земель;
9. Вид разрешенного использования;
10. Наличие водоема, лесного массива поблизости (преимущественно для земельных участков под ИЖС).

Поэтому диапазоны стоимости 1 сотки земли могут значительно колебаться и различаться. По данным произведенного анализа в Таблице 2, которая представлена ниже, указаны диапазоны стоимости 1 сотки земли по направлениям в зависимости от категории участка, а так же удаленности от МКАД.

№ п/п	Направление	Диапазон	Диапазон руб./сот. С/Х			Диапазон руб./сот. ИЖС			Диапазон руб./сот. Пром. назначения		
			до 15 км от МКАД	от 15 км до 50 км от МКАД	от 50 км от МКАД	до 15 км от МКАД	от 15 км до 50 км от МКАД	от 50 км от МКАД	до 15 км от МКАД	от 15 км до 50 км от МКАД	от 50 км от МКАД
1	Белорусское	min	118 750	21 053	1 500	258 333	70 000	14 286	13 500	7 647	22 267
		max	4 095 000	900 000	310 000	7 199 277	3 900 000	2 631 579	4 095 000	2 500 000	290 000
2	Горьковское	min	100 000	3 870	3 000	100 000	47 417	22 222	23 579	52 632	51 653
		max	2 100 000	400 000	300 000	1 000 000	811 111	270 000	2 906 977	825 688	225 000
3	Казанское	min	62 500	2 200	1 757	79 167	18 000	5 594	131 579	10 891	20 455
		max	882 353	550 000	150 302	1 431 718	538 922	192 231	2 180 000	500 000	330 000
4	Киевское	min	233 333	2 606	3 333	127 273	100 000	15 773	350 000	65 306	160 000
		max	1 666 667	836 364	233 333	2 404 762	1 065 000	783 333	1 794 872	780 000	288 889
5	Курское	min	133 333	18 438	6 272	105 333	7 917	7 000	13 965	18 784	2 400
		max	1 227 273	750 000	180 000	2 609 100	750 000	77 193	1 851 852	708 333	184 906
6	Ленинградское	min	111 940	12 414	1 875	10 000	25 993	13 000	25 463	11 000	4 987
		max	1 598 875	642 714	307 167	4 000 000	583 333	313 043	1 300 000	1 080 000	357 143
7	Павелцкое	min	74 333	4 000	4 471	118 750	9 500	8 750	110 000	21 127	8 140
		max	875 000	530 000	430 000	800 000	750 000	150 000	1 367 521	1 193 333	100 000
8	Рижское	min	162 500	21 053	2 692	277 778	5 098	7 000	165 217	30 303	17 678
		max	3 217 500	2 250 000	530 000	17 896 920	3 877 666	594 184	2 457 000	1 307 420	142 857
9	Савеловское	min	121 429	1 538	1 100	164 286	28 333	20 000	380 000	61 798	25 926
		max	973 631	1 628 571	190 000	3 333 333	1 404 000	222 222	1 449 275	694 981	200 000
10	Ярославское	min	37 500	6 667	1 935	40 000	13 000	2 450	92 357	62 500	30 000
		max	3 030 303	1 500 000	1 000 000	2 454 545	835 714	416 667	2 063 600	906 250	90 000

Таблица 2. Диапазоны стоимости 1 сотки земли по категориям земельных участков в зависимости от направления Московской области и удаленности от МКАД

Из таблицы, приведенной выше, можно сделать следующий вывод:

- **максимальная стоимость** 1 сотки земли сельскохозяйственного назначения зафиксирована на Белорусском направлении, на удалении до 15 км от МКАД и составляет 4 095 000 рублей за 1 сотку, **минимальная** же стоимость 1 сотки земли сельскохозяйственного назначения зафиксирована на Савеловском направлении, на удалении более 50 км от МКАД и составляет 1 100 рублей за сотку;

- **максимальная стоимость** 1 сотки земли под ИЖС зафиксирована на Рижском направлении, на удалении до 15 км от МКАД и составляет 17 896 920 рублей за 1 сотку, **минимальная** же стоимость 1 сотки земли под ИЖС зафиксирована на Ярославском направлении, на удалении более 50 км от МКАД и составляет 2 450 рублей за сотку;

- **максимальная стоимость** 1 сотки земли промышленного назначения зафиксирована на Белорусском направлении, на удалении до 15 км от МКАД и составляет 4 095 000 рублей за 1 сотку, **минимальная** же стоимость 1 сотки земли промышленного назначения зафиксирована на Курском направлении, на удалении более 50 км от МКАД и составляет 2 400 рублей за сотку.

Автор: Аналитическая группа экспертов «Махуline»

Таблица 2 Анализ фактических цен предложений в районе расположения объекта оценки основных земельных участков

Наименование	Аналог № 1	Аналог № 2	Аналог № 3	Аналог № 4	Аналог № 5
Площадь, сот	1225	200	370	470	286
Цена предложения, рублей	128 625 000	78 800 000	46 499 000	308 000 000	33 000 000
Вид разрешенного использования	Пром. назначения	Пром. назначения	Пром. назначения	Пром. назначения	Пром. назначения
Адрес:	деревня Лаговское, городской округ Подольск, Московская область	Московская область, городской округ Подольск, деревня Коледино, 12А	Московская область, городской округ Подольск	Московская область, Подольск городской округ, Покров село	Московская область, Подольск, улица Лобачёва, 30А
Описание	<p>Продажа участка земли на первой линии шоссе А-107, г.о. Подольск, деревня Лаговское, Толбино. Площадь участка - 12.25 Га, возможно межевание. Коммуникации: электричество 3000 кВт, подведен газ. Рядом прокладывается платная автодорога (ЦКАД). Есть съезд с трассы. Участок подходит под строительство заводов или складских помещений. Кадастровый номер: 50:27:0000000:129539.</p>	<p>Продажа участков от 1 до 8 Га в самом развитом индустриальном парке Московской области - "Коледино". Получен ГПЗУ с предварительными техническими условиями на подключение всех коммуникаций. Имеется техническая возможность подключения к следующим коммуникациям: - Электричество - до 20 МВт от ПС Весенняя - Газ (Доступно к подключению до 66 тыс.м3/ч от ГРС Южная) - Городская вода и канализация (в т.ч. для нужд пожаротушения) - Ливневая канализация Градостроительный регламент допускает строительство любых производственно-складских объектов, вплоть до 60 % от площади участка. На территории парка построен съезд с Симферопольского шоссе. К участку проложена асфальтовая, двухполосная дорога. Цена указана только за землю. Все улучшения оплачиваются отдельно. Стоимость подключения коммуникаций, актуальную цену и условия покупки, уточняйте у ведущего менеджера. Возможно согласование, проектирование и строительство любых производственно-складских объектов "под ключ", силами нашей компании (примеры работ см. на фото). Так же оказываем помощь в подборе и аудит любого участка в необходимой локации.</p>	<p>Большой ровный участок, расположенный в удобном логистическом месте на пересечении федеральной трассы М-2 (Москва-Крым) и А-7 (ЦКАД). Относится к землям промышленности. Большой перечень видов разрешенного использования (ВРИ): Объекты дорожного сервиса (4.9.1), Производственная деятельность (6.0), Складские площадки (6.9.1), Склады (6.9), Строительная промышленность (6.6), Служебные гаражи (4.9) и др. Оперативный показ, быстрый выход на сделку. Агентство недвижимости MaxRealty., Номер лота: 3894332</p>	<p>Предлагается к продаже земельный участок площадью 43000 кв.м. промышленного назначения, расположенный вдоль от Симферопольского шоссе по направлению к Москве. К участку есть проезд через село Покров, можно согласовать и обустроить съезд непосредственно с Симферопольского шоссе. Участок ровный, без перепадов высот, в границах участка имеется водоем не природного происхождения (вырыт как противопожарный водоем). Можно рассматривать практически под любой вид деятельности. Есть возможность подключения газоснабжения, электричества, водоснабжения и водоотведения. Участок расположен на удалении 12 километров до МКАД.</p>	<p>Продается земельный участок 2,8624 га расположенный по адресу: Московская область, г. Подольск, район Выползово, кадастровый номер - 50:55:0020118:7, Собственность. Земли поселений (земли населённых пунктов), для производственных целей. Подробности по телефону.</p>
Источник	https://www.invest.ru/prodaja/promyshlennye_zemli/uchastok_na_pervoy_linii_trassy_12_25_ga_lagovskoe/	https://www.domofond.ru/uchastokzemli-na-prodazhu-podolsk-4956620658	https://www.domofond.ru/uchastokzemli-na-prodazhu-podolsk-4029694399	https://podolsk.cian.ru/sale/commercial/236509306/	https://www.domofond.ru/uchastokzemli-na-prodazhu-podolsk-4651267273
Цена за 1 сот. рублей	105 000	398 000	125 673	655 320	115 385

Наименование	Аналог № 6	Аналог № 7	Аналог № 8	Аналог № 9	Аналог № 10	Аналог № 11	Аналог № 12
Площадь, сот	500	152	200	110	765	100	1225
Цена предложения, рублей	184 000 000	25 080 000	22 000 000	45 000 000	19 900 000	18 600 000	21 900 000
Вид разрешенного использования	Пром. назначения	Пром. назначения	Пром. назначения	Пром. назначения	Пром. назначения	Пром. назначения	Пром. назначения
Адрес:	Московская область, 46К-9644 Варшавское шоссе, 23 км	деревня Дмитрово, городской округ Подольск, Московская область	Московская область, Домодедово, мкр. Центрального	Московская область, городской округ Подольск, деревня Бережки	Московская область, городской округ Подольск, деревня Большое Толбино	Подольск, городской округ Подольск, Московская область	Московская область, Подольск городской округ, Подольск, Львовский мкр
Описание	Вашему внимаю предлагается земельный участок, площадью 5Га, (50000 кв.м.), по адресу: Москва, п Щаповское, вблизи д. Троицкое, фактическое расположение на магистральной дороге регионального значения Подольск-А-101 Москва-Малоярославец-Рославль (Варшавское шоссе в 26 км от МКАД) с права по направлению из Москвы в область между д. Ознобишино и д. Троицкое, 268 метра вдоль дороги и 192 в глубину, категория земель: земли населённых пунктов; разрешенное использование: для размещения объектов торговли; Согласно ГПЗУ суммарное поэтажная площадь объекта в габаритах наружных стен (кв.м) - 20000. В непосредственной близости от земельного участка находятся: жилой микрорайон Кузнечики с численностью населения 37000 человек, поселение Щапово численностью 8000 человек, город Подольск численностью 328000 тысяч человек и город Климовск численностью 56 000 человек, поселения Кленово и Курилово общей численностью населения 3 800 человек. Так же следует учитывать, что круглогодично по данному участку Варшавского шоссе активно движутся дачники и садоводы. Более подробная информация по телефону.	Продажа земельного участка промышленного назначения с ГПЗУ на А-107, Дмитрово, г.о. Подольск, Москва. 37 км от МКАД по Симферопольскому шоссе. Асфальтированный подъезд. Возможность увеличения площади или межевание. Электричество по границе. ГПЗУ: под склады и производство.	Идеально подойдет для автосервиса или автомойки. Можно поменять ВРИ на нужный вам. Территория размежевана на 14 участков. Можно купить по раздельности. Расположен на первой линии дороги, рядом платная трасса М-4 и Каширское шоссе. Вокруг много населенных пунктов, включая Барыбино с жд станцией. Обеспечен хороший трафик. Заведено электричество 15 кв. Оперативный показ, быстрый выход на сделку. Агентство недвижимости MaxRealty., Номер лота: 3968167	Продается большой участок под дорожный сервис, авто мойку, шиномонтаж, магазин или азс. В настоящий момент там нет ни воды, ни газа Участок находится в придорожной полосе трассы М2 (Симферопольское шоссе)на съезде в деревню Бережки. Площадь участка 1.1 га.	Продаём земельный участок 7,65 га в д. Большое Толбино в СОБСТВЕННОСТИ. Обременений нет. ПЕРВАЯ линия. Участок примыкает к трассе А107, фасад - 250 м. Категория земель: земли населённых пунктов. Разрешённое использование: для размещения производственных и коммунально-складских объектов III-V класса опасности. Участок подходит для строительства складских и производственных помещений. Стоимость: 19,9 млн р за 1 Га. Дополнительная информация по телефону.	Продается участок промышленного назначения в городском округе Подольск. Отличная транспортная доступность. В непосредственной близости Варшавское, Симферопольское и Калужское шоссе. По одной из границ участок отделен лесным массивом. Коммуникации по границе. Есть возможность увеличения площади. Оперативный показ.	СОБСТВЕННИК Продается земельный участок в районе д. Малое Толбино, 12.25 га в СОБСТВЕННОСТИ, 1 собственник. Обременений нет. ПЕРВАЯ линия. участок примыкает к трассе А107, фасад - 400м с лишим. Категория земель: земли населённых пунктов. Разрешённое использование: для размещения производственных и административных зданий. Участок подходит для строительства складских и производственных помещений. Стоимость: 21,9 млн р за 1 Га. Коммуникации: Выделена электрическая мощность - 3 МВт (договор заключён) Построены две подстанции и сданы в эксплуатацию: 2х1250 кВт и 1х630 кВт. Проложен газопровод, технические условия на мощность 3,132 МВт (договор заключён). Присвоен адрес. Дополнительная информация по телефону.
Источник	https://www.avito.ru/podolsk/zemelnye_uchastki/uchastok_5_ga_promnaznacheniya_1950434977	https://www.invst.ru/prodaja/promyshlennye_zemli/prom_zemlya_s_gpzu_1_52_ga_dmitrovo_a_107/	https://domodedovo.cian.ru/sale/suburban/268882529/	https://www.domofond.ru/uchastokzemli-na-prodazhu-podolsk-4180539209	https://www.domofond.ru/uchastokzemli-na-prodazhu-podolsk-4485690268	https://www.invst.ru/prodaja/promyshlennye_zemli/uchastok_pod_proizvodstvennyy_sklad_1_ga_v_podolske/	https://www.domofond.ru/uchastokzemli-na-prodazhu-podolsk-4350783283
Цена за 1 сот, рублей	368 000	165 000	110 000	409 091	26 013	186 000	17 878

Диапазон цен на промышленные земли подольского района выявлен без учета торга, а так же с учетом развитой инфраструктуры в районе аналогов и он составляет: от 17 878 до 655 320 рублей

Анализ основных ценообразующих факторов

Развитие земельных рынков находится в самой непосредственной связи с развитием рынка недвижимости. Земельный рынок Подмосковья - один из самых динамично развивающихся рынков России, так как основной тенденцией последнего времени (несмотря на кризисные тенденции) является повышенный спрос на земельные участки в пригороде - как со стороны инвесторов, так и покупателей жилья из Москвы, для постоянного проживания за городом. Растет количество коттеджных поселков, крупных логистических центров, развивается частное строительство. Подмосковные земли становятся предметом пристального внимания все большего круга лиц и привлекают новых участников. Сегодня этот рынок притягивает к себе значительное количество крупных инвесторов, девелоперов, риэлторов, состоятельных частных лиц. Рынок подмосковной земли условно делится по направлениям и по удаленности от МКАД. По направлениям цена и ликвидность зависят от исторически сложившихся предпочтений и потенциала развития.

1) Запад - самое дорогое и ликвидное направление.

2) Юго-западное и северо-западное направления за последнее время заметно возросли в цене.

3) Восточные направления пока, кроме определенных мест, не являются привлекательными по экологическим и транспортным показателям.

4) Южное направление — Симферопольское и Каширское шоссе, трасса Москва — Дон — исторически гораздо менее развито, однако относительно высокое качество дорог и хорошая экологическая обстановка делают его весьма перспективным.

По удаленности земли Подмосковья условно делятся на три кольца: Первое кольцо (0 - 30 км — от МКАД до «бетонки»), второе (30 -60 км — от первой до второй «бетонки») и третье (60—100 км — до границ Московской области, в отдельных местах до 200 км). Большую часть занимают земли лесного фонда и сельскохозяйственного назначения.

В Московской области находится достаточное количество земель для продажи, однако, привлекательных участков (с коммуникациями, разрешительной документацией, достоинствами природного ландшафта) с точки зрения девелоперов немного. Ограниченность предложения участков в ближнем Подмосковье, приводит к росту интереса к отдаленным территориям (более 100 км от МКАД).

Наибольшее количество предложений наблюдается в Наро-Фоминском, Рузском и Волоколамском районах. Особый интерес представляют Красногорский, Одинцовский, Наро-Фоминский и Истринский районы. Площадь земель, их удаленность от Москвы, достоинства природного ландшафта имеют огромное значение и влияют на цену земельного участка. Также определенное значение имеет план развития прилегающей территории (кому принадлежат земли и что с ними планируют делать впоследствии).

Общие критерии при выборе земельного участка: направление; расстояние от МКАД; размер; транспортная доступность; социальное окружение; статус земли и категория; наличие коммуникаций, водоема (река, пруд, озеро); леса по границам и на самой территории участка; юридические аспекты.

Общая площадь Московской области составляет 4 млн. 579,9 тыс. га. Вместе с тем, земельный рынок Московской области пока формируется в основном из двух категорий земель: • земель сельскохозяйственного назначения — 1 млн. 743,8 тыс. га, • земель населенных пунктов — 501,3 тыс. га. Большое влияние на стоимость земли оказывает степень развитости инфраструктуры.

Так, участки на хорошо освоенных землеотводах ценятся значительно дороже, чем нанеосвоенных. Увеличение стоимости земельного участка в зависимости от наличия подведенных коммуникаций⁹ можно дифференцировать следующим образом: - транспортные подъездные пути – 15-20%; - электроэнергия – 15-25%; - газоснабжение – 10-25%; - остальное (водоснабжение, канализация, теплоснабжение, коммуникационные связи) – 5- 15%.

Согласно данным аналитического департамента Ассоциации застройщиков Московской области, на рынке Московской области наблюдается стагнация.

Деятельность компаний, направленная на увеличение земельного банка, сокращается на фоне снижения рентабельности девелоперских проектов и рекордных объемов ввода жилья в последние годы. Как показывает практика прошлых кризисов, на любую экономическую нестабильность загородный рынок всегда реагирует снижением спроса, активные продажи продолжаются только в самых привлекательных по цене и качеству проектах. Пытаясь компенсировать убытки от снизившегося спроса на дома, девелоперы коттеджных поселков выбрасывают на рынок «участки без подряда», заманивая покупателей серьезными дисконтами. Скидки доходят до 50%. Однако, покупателей, приобретающих участки с расчетом «на будущее», подстерегают традиционные «потребительские» риски, с которыми уже столкнулись те, кто купил землю в кризис 2008 года.

Речь идет о невыполнении девелоперами своих обязательств по строительству дорог, подведению коммуникаций, созданию социальной и бытовой инфраструктуры, службы эксплуатации и т.д. К новым обременениям покупателя, собирающегося возводить дом в отдаленной перспективе, добавляются расходы на содержание участка (в том числе и налоги, которые продолжают расти). В наиболее непростых условиях сегодня, конечно, оказались крупные землевладельцы. Их активы продолжают дешеветь, возможностей реализовать наделы оптом практически не осталось (девелоперы, ранее покупавшие землю впрок, сейчас активно от нее избавляются), а расходы на содержание резко выросли из-за увеличившегося налогового бремени. Лендлордам, имеющим в собственности сельхозугодья, немного проще с налогами, однако они должны продолжать инвестировать в обработку земель, в противном случае слишком велики риски ее изъятия государством под предлогом нецелевого использования.

В однозначном минусе оказались спекулянты - те, кто скупал участки в надежде в дальнейшем выгодно их продать. Нелегко приходится и банкам, которые выдавали кредиты под залог земельных угодий: ценность этих активов не только резко упала, но и требует постоянных, причем растущих, вложений. Таким образом, для «непрофильных» собственников земля из актива превратилась в огромную проблему. Можно предположить, что в выигрыше окажутся те землевладельцы, которые будут готовы вступать в альянсы с профессиональными девелоперами, умеющими создавать востребованный аудиторией продукт. В настоящее время для застройщиков недвижимости существуют высокие риски. Нынешний инвестор, готовый купить земельный участок, не готов платить за землю. Он рассматривает вариант совместного вхождения в проект с собственником участка, и взять на себя, к примеру, разработку документации, решение вопросов с коммуникациями. Собственник вкладывает в проект землю, инвестор - все остальное, а затем происходит расчет готовым жильем. Если стоимость участка составляет 15-20% от общего объема инвестиций, высчитывается доля собственника земли, и собственник с инвестором становятся партнерами по проекту. Однако законодательство не защищает интересы миноритариев (а собственник земли в девелоперском проекте становится миноритарием). Инвесторы, в свою очередь, не готовы покупать землю за деньги, тем более, если участок не подготовлен к сделке. В результате многие крупные инвесторы так и не находят подходящего для себя продукта, несмотря на долгие переговоры с собственниками.

В ходе анализа рынка, нормативно-методической базы оценки, в том числе ФСО № 7, а так же согласно данным исследований, проведенным Приволжским центром методического и информационного обеспечения оценки (Справочник оценщика недвижимости – 2022, том.1,2.Земельные участки, под ред.Лейфера Л.А, выявлены следующие ценообразующие факторы (элементы сравнения): 1. Передаваемые имущественные права, ограничения (обременения) этих прав 2. Условия финансирования состоявшейся или предполагаемой сделки 3. Условия продажи 4. Условия рынка (изменение цен за период между датами сделки и оценки) 5. Условия рынка (скидки к ценам предложений) 6. Вид использования и (или) зонирование 7. Местоположение 8. Физические характеристики объекта (площадь) 9. Физические характеристики объекта (рельеф) 10. Экономические характеристики 11. Наличие движимого имущества 12. Другие характеристики (элементы) влияющие на стоимость (обеспеченность инженерными коммуникациями)

В меньшей степени на стоимость земельного участка влияют инженерно- геологические условия и асфальтирование участка. При анализе условий финансирования рассматриваются субъективные договорные условия расчетов по сделке, для объекта-аналога и планируемой для объекта оценки.

При этом возможны варианты:

- Продавец кредитует покупателя по части платежа за покупку с условиями, отличающимися от условий на рынке капитала (процент по кредиту ниже рыночного) или предоставляет ему беспроцентную отсрочку платежей.

- Платеж по сделке с объектом-аналогом полностью или частично осуществляется не деньгами, а эквивалентном денежных средств (уменьшается сумма наличных денег, участвующих в сделке), в том числе путем: передачи пакета ценных бумаг, включая закладные; передача материальных ресурсов.

В этом случае осуществляется оценка рыночной стоимости упомянутого платежного средства и именно сумма, соответствующая этой стоимости (а не сумма, указанная в договоре купли-продажи недвижимости) считается ценой (или соответствующей частью цены) сделки. Нестандартные условия финансирования не типичны для рынка земельных участков, данный фактор практически не влияет на цены предложений земельных участков.

В большей степени на стоимость земельного участка оказывает влияние такого фактора как месторасположение. Влияние данного фактора в зависимости от категории земли и ее назначения, учитывает: месторасположение относительно областного центра, райцентров, внутри города, относительно автомагистралей, красной линии наличие свободного подъезда и пр. Для земель Московской области основной фактор влияния на стоимость имеет такой показатель как удаленность от МКАД. Согласно исследованиям, проведенным НЦПО5 , наиболее влияние удаленность от МКАД влияет на стоимость земли под индустриальную (производственно-складскую) застройку и на стоимость земли коммерческого назначения.

Таблица 3. Таблица корректировочных коэффициентов для ЗУ офисно-административного назначения по офортам

Расстояние, км.	Аналоги, расстояние, км.																								
	1	2	3	4	5	6	7	8	9	10	11	12	13	14	15	16	17	18	19	20	21	22	23	24	
Объекты оценки, км.	1	1,00	1,08	1,19	1,32	1,46	1,62	1,79	1,97	10,16	11,35	12,55	13,76	14,97	16,19	17,41	18,64	19,87	21,10	22,34	23,58	24,83	26,08	27,33	28,58
	2	0,48	1,00	1,13	1,28	1,43	1,59	1,75	1,92	2,10	2,28	2,46	2,64	2,82	3,00	3,18	3,36	3,54	3,72	3,90	4,08	4,26	4,44	4,62	4,80
	3	0,31	0,65	1,00	1,15	1,31	1,48	1,64	1,81	1,98	2,15	2,32	2,49	2,66	2,83	3,00	3,17	3,34	3,51	3,68	3,85	4,02	4,19	4,36	4,53
	4	0,23	0,48	0,74	1,00	1,27	1,53	1,80	2,08	2,35	2,63	2,91	3,19	3,47	3,75	4,03	4,32	4,60	4,89	5,18	5,46	5,75	6,04	6,33	6,62
	5	0,18	0,38	0,58	0,79	1,00	1,21	1,43	1,64	1,86	2,08	2,30	2,52	2,74	2,96	3,19	3,41	3,64	3,86	4,09	4,32	4,54	4,77	5,00	5,23
	6	0,13	0,31	0,48	0,65	0,83	1,00	1,18	1,35	1,53	1,71	1,90	2,08	2,26	2,44	2,63	2,81	3,00	3,19	3,37	3,56	3,75	3,94	4,13	4,32
	7	0,12	0,27	0,41	0,55	0,70	0,85	1,00	1,15	1,30	1,46	1,61	1,77	1,92	2,08	2,23	2,39	2,55	2,71	2,87	3,03	3,19	3,35	3,51	3,67
	8	0,11	0,23	0,36	0,48	0,63	0,74	0,87	1,00	1,13	1,27	1,40	1,53	1,67	1,80	1,94	2,08	2,21	2,35	2,49	2,63	2,77	2,91	3,05	3,19
	9	0,10	0,20	0,31	0,43	0,54	0,65	0,77	0,88	1,00	1,12	1,24	1,35	1,47	1,59	1,71	1,83	1,96	2,08	2,20	2,32	2,44	2,57	2,69	2,81
	10	0,09	0,18	0,28	0,38	0,48	0,58	0,68	0,79	0,89	1,00	1,11	1,21	1,32	1,43	1,53	1,64	1,75	1,86	1,97	2,08	2,19	2,30	2,41	2,52
	11	0,08	0,17	0,25	0,34	0,44	0,53	0,62	0,71	0,81	0,90	1,00	1,10	1,19	1,29	1,39	1,48	1,58	1,68	1,78	1,88	1,98	2,08	2,18	2,28
	12	0,07	0,15	0,23	0,31	0,40	0,48	0,57	0,65	0,74	0,83	0,91	1,00	1,09	1,18	1,27	1,35	1,44	1,53	1,62	1,71	1,80	1,90	1,99	2,08
	13	0,07	0,14	0,21	0,29	0,36	0,44	0,52	0,60	0,68	0,76	0,84	0,92	1,00	1,08	1,16	1,24	1,33	1,41	1,49	1,58	1,66	1,74	1,83	1,91
	14	0,06	0,13	0,20	0,27	0,34	0,41	0,48	0,55	0,63	0,70	0,78	0,85	0,92	1,00	1,08	1,15	1,23	1,30	1,38	1,46	1,53	1,61	1,69	1,77
	15	0,06	0,12	0,18	0,25	0,31	0,38	0,45	0,52	0,58	0,65	0,72	0,79	0,86	0,93	1,00	1,07	1,14	1,21	1,28	1,35	1,43	1,50	1,57	1,64
	16	0,05	0,11	0,17	0,23	0,29	0,36	0,42	0,48	0,54	0,61	0,67	0,74	0,80	0,87	0,93	1,00	1,07	1,13	1,20	1,27	1,33	1,40	1,47	1,53
	17	0,05	0,10	0,16	0,22	0,27	0,33	0,39	0,45	0,51	0,57	0,63	0,69	0,75	0,81	0,88	0,94	1,00	1,06	1,12	1,19	1,25	1,31	1,38	1,44
	18	0,05	0,10	0,15	0,20	0,26	0,31	0,37	0,43	0,48	0,54	0,59	0,65	0,71	0,77	0,83	0,88	0,94	1,00	1,06	1,12	1,18	1,24	1,30	1,35
	19	0,04	0,09	0,14	0,19	0,24	0,30	0,35	0,40	0,45	0,51	0,56	0,62	0,67	0,72	0,78	0,83	0,89	0,94	1,00	1,06	1,11	1,17	1,22	1,28
	20	0,04	0,09	0,14	0,18	0,23	0,28	0,33	0,38	0,43	0,48	0,53	0,58	0,63	0,69	0,74	0,79	0,84	0,89	0,95	1,00	1,05	1,11	1,16	1,21
	21	0,04	0,08	0,13	0,17	0,22	0,27	0,31	0,36	0,41	0,46	0,51	0,55	0,60	0,65	0,70	0,75	0,80	0,85	0,90	0,95	1,00	1,05	1,10	1,15
	22	0,04	0,08	0,12	0,17	0,21	0,25	0,30	0,34	0,39	0,44	0,48	0,53	0,57	0,62	0,67	0,71	0,76	0,81	0,86	0,90	0,95	1,00	1,05	1,10
	23	0,04	0,08	0,12	0,16	0,20	0,24	0,29	0,33	0,37	0,42	0,46	0,50	0,55	0,59	0,64	0,68	0,73	0,77	0,82	0,86	0,91	0,95	1,00	1,05
	24	0,03	0,07	0,11	0,15	0,19	0,23	0,27	0,31	0,36	0,40	0,44	0,48	0,52	0,57	0,61	0,65	0,70	0,74	0,78	0,83	0,87	0,91	0,96	1,00

Таблица 4. Таблица корректировочных коэффициентов для ЗУ торгового назначения по офертам

Расстояние, км.	Аналоги, расстояние, км.																								
	1	2	3	4	5	6	7	8	9	10	11	12	13	14	15	16	17	18	19	20	21	22	23	24	
Объекты оценки, км.	1	1,00	2,00	3,01	4,01	5,02	6,02	7,03	8,03	9,04	10,05	11,05	12,06	13,07	14,07	15,08	16,09	17,10	18,10	19,11	20,12	21,13	22,14	23,14	24,15
	2	0,30	1,00	1,30	2,00	2,30	3,01	3,31	4,01	4,31	5,02	5,32	6,02	6,32	7,03	7,33	8,03	8,34	9,04	9,34	10,05	10,35	11,05	11,36	12,06
	3	0,23	0,67	1,00	1,33	1,67	2,00	2,34	2,67	3,01	3,34	3,68	4,01	4,35	4,68	5,02	5,35	5,68	6,02	6,36	6,69	7,03	7,36	7,70	8,03
	4	0,25	0,50	0,75	1,00	1,25	1,50	1,75	2,00	2,25	2,50	2,76	3,01	3,26	3,51	3,76	4,01	4,26	4,51	4,76	5,02	5,27	5,52	5,77	6,02
	5	0,20	0,40	0,60	0,80	1,00	1,20	1,40	1,60	1,80	2,00	2,20	2,40	2,60	2,81	3,01	3,21	3,41	3,61	3,81	4,01	4,21	4,41	4,61	4,82
	6	0,17	0,33	0,50	0,67	0,83	1,00	1,17	1,33	1,50	1,67	1,84	2,00	2,17	2,34	2,50	2,67	2,84	3,01	3,17	3,34	3,51	3,68	3,84	4,01
	7	0,14	0,28	0,43	0,57	0,71	0,86	1,00	1,14	1,29	1,43	1,57	1,72	1,86	2,00	2,15	2,29	2,43	2,58	2,72	2,86	3,01	3,15	3,29	3,44
	8	0,12	0,25	0,37	0,50	0,62	0,75	0,87	1,00	1,13	1,25	1,38	1,50	1,63	1,75	1,88	2,00	2,13	2,25	2,38	2,50	2,63	2,76	2,88	3,01
	9	0,11	0,22	0,33	0,44	0,55	0,67	0,78	0,89	1,00	1,11	1,22	1,33	1,45	1,56	1,67	1,78	1,89	2,00	2,11	2,23	2,34	2,45	2,56	2,67
	10	0,10	0,20	0,30	0,40	0,50	0,60	0,70	0,80	0,90	1,00	1,10	1,20	1,30	1,40	1,50	1,60	1,70	1,80	1,90	2,00	2,10	2,20	2,30	2,40
	11	0,09	0,18	0,27	0,36	0,45	0,54	0,64	0,73	0,82	0,91	1,00	1,09	1,18	1,27	1,36	1,46	1,55	1,64	1,73	1,82	1,91	2,00	2,09	2,19
	12	0,08	0,17	0,25	0,33	0,42	0,50	0,58	0,67	0,75	0,83	0,92	1,00	1,08	1,17	1,25	1,33	1,42	1,50	1,58	1,67	1,75	1,84	1,92	2,00
	13	0,08	0,15	0,23	0,31	0,38	0,46	0,54	0,61	0,69	0,77	0,85	0,92	1,00	1,08	1,15	1,23	1,31	1,39	1,46	1,54	1,62	1,69	1,77	1,85
	14	0,07	0,14	0,21	0,28	0,36	0,43	0,50	0,57	0,64	0,71	0,79	0,86	0,93	1,00	1,07	1,14	1,21	1,29	1,36	1,43	1,50	1,57	1,64	1,72
	15	0,07	0,13	0,20	0,27	0,33	0,40	0,47	0,55	0,60	0,67	0,73	0,80	0,87	0,93	1,00	1,07	1,13	1,20	1,27	1,33	1,40	1,47	1,53	1,60
	16	0,06	0,12	0,19	0,25	0,31	0,37	0,44	0,50	0,56	0,62	0,69	0,75	0,81	0,87	0,94	1,00	1,06	1,13	1,19	1,25	1,31	1,38	1,44	1,50
	17	0,06	0,12	0,18	0,23	0,29	0,35	0,41	0,47	0,53	0,59	0,65	0,71	0,76	0,82	0,88	0,94	1,00	1,06	1,12	1,18	1,24	1,29	1,35	1,41
	18	0,06	0,11	0,17	0,22	0,28	0,33	0,39	0,44	0,50	0,55	0,61	0,67	0,72	0,78	0,83	0,89	0,94	1,00	1,06	1,11	1,17	1,22	1,28	1,33
	19	0,05	0,10	0,16	0,21	0,26	0,32	0,37	0,42	0,47	0,53	0,58	0,63	0,68	0,74	0,79	0,84	0,89	0,95	1,00	1,05	1,11	1,16	1,21	1,26
	20	0,05	0,10	0,15	0,20	0,25	0,30	0,35	0,40	0,45	0,50	0,55	0,60	0,65	0,70	0,75	0,80	0,85	0,90	0,95	1,00	1,05	1,10	1,15	1,20
	21	0,05	0,09	0,14	0,19	0,24	0,28	0,33	0,38	0,43	0,48	0,52	0,57	0,62	0,67	0,71	0,76	0,81	0,86	0,90	0,95	1,00	1,05	1,10	1,14
	22	0,05	0,09	0,14	0,18	0,23	0,27	0,32	0,36	0,41	0,45	0,50	0,54	0,59	0,64	0,68	0,73	0,77	0,82	0,86	0,91	0,95	1,00	1,05	1,09
	23	0,04	0,09	0,13	0,17	0,22	0,26	0,30	0,35	0,39	0,43	0,48	0,52	0,56	0,61	0,65	0,70	0,74	0,78	0,83	0,87	0,91	0,96	1,00	1,04
	24	0,04	0,08	0,12	0,17	0,21	0,25	0,29	0,33	0,37	0,42	0,46	0,50	0,54	0,58	0,62	0,67	0,71	0,75	0,79	0,83	0,87	0,92	0,96	1,00

Таблица 5. Таблица корректировочных коэффициентов для ЗУ производственно-складского назначения по офертам

Расстояние, км.	Аналоги, расстояние, км.																								
	1	2	3	4	5	6	7	8	9	10	11	12	13	14	15	16	17	18	19	20	21	22	23	24	
Объекты оценки, км.	1	1,00	1,67	2,35	2,78	3,28	3,75	4,30	4,84	5,06	5,47	5,87	6,26	6,64	7,01	7,38	7,74	8,09	8,44	8,78	9,12	9,46	9,79	10,13	10,44
	2	0,60	1,00	1,35	1,67	1,97	2,25	2,52	2,78	3,03	3,28	3,52	3,75	3,98	4,20	4,42	4,64	4,85	5,06	5,27	5,47	5,67	5,87	6,06	6,26
	3	0,44	0,74	1,00	1,24	1,46	1,67	1,87	2,06	2,25	2,43	2,61	2,78	2,95	3,12	3,28	3,44	3,60	3,75	3,90	4,06	4,20	4,35	4,50	4,64
	4	0,38	0,60	0,81	1,00	1,18	1,35	1,51	1,67	1,82	1,97	2,11	2,25	2,39	2,52	2,65	2,78	2,91	3,03	3,16	3,28	3,40	3,52	3,64	3,75
	5	0,30	0,51	0,69	0,93	1,08	1,24	1,38	1,51	1,64	1,77	1,91	2,02	2,14	2,25	2,36	2,47	2,57	2,68	2,78	2,88	2,98	3,08	3,18	3,18
	6	0,27	0,44	0,60	0,74	0,87	1,00	1,12	1,24	1,35	1,46	1,56	1,67	1,77	1,87	1,97	2,06	2,16	2,25	2,34	2,43	2,52	2,61	2,70	2,78
	7	0,24	0,40	0,54	0,68	0,78	0,89	1,00	1,10	1,20	1,30	1,40	1,49	1,58	1,67	1,75	1,84	1,92	2,01	2,09	2,17	2,25	2,33	2,41	2,48
	8	0,22	0,36	0,48	0,60	0,71	0,81	0,91	1,00	1,09	1,18	1,26	1,33	1,43	1,51	1,59	1,67	1,74	1,82	1,89	1,97	2,04	2,11	2,18	2,25
	9	0,20	0,33	0,44	0,55	0,65	0,74	0,83	0,92	1,00	1,08	1,16	1,24	1,31	1,39	1,48	1,55	1,60	1,67	1,74	1,80	1,87	1,93	2,00	2,06
	10	0,18	0,30	0,41	0,51	0,60	0,69	0,77	0,85	0,93	1,00	1,07	1,14	1,21	1,28	1,35	1,41	1,48	1,54	1,61	1,67	1,73	1,79	1,85	1,91
	11	0,17	0,28	0,38	0,47	0,56	0,64	0,72	0,79	0,86	0,93	1,00	1,07	1,13	1,19	1,26	1,32	1,38	1,44	1,50	1,55	1,61	1,67	1,72	1,78
	12	0,16	0,27	0,36	0,44	0,52	0,60	0,67	0,74	0,81	0,87	0,94	1,00	1,06	1,12	1,18	1,24	1,29	1,35	1,40	1,46	1,51	1,56	1,62	1,67
	13	0,15	0,25	0,34	0,42	0,49	0,57	0,63	0,70	0,76	0,82	0,88	0,94	1,00	1,06	1,11	1,17	1,23	1,27	1,32	1,37	1,42	1,47	1,52	1,57
	14	0,14	0,24	0,32	0,40	0,47	0,54	0,60	0,66	0,72	0,78	0,84	0,89	0,95	1,00	1,05	1,10	1,15	1,20	1,25	1,30	1,35	1,40	1,44	1,49
	15	0,14	0,23	0,30	0,38	0,44	0,51	0,57	0,63	0,69	0,74	0,80	0,85	0,90	0,95	1,00	1,05	1,10	1,14	1,19	1,24	1,28	1,33	1,37	1,41
	16	0,13	0,22	0,29	0,36	0,42	0,48	0,54	0,60	0,65	0,71	0,76	0,81	0,86	0,91	0,95	1,00	1,05	1,09	1,14	1,18	1,22	1,26	1,31	1,35
	17	0,12	0,21	0,28	0,34	0,41	0,46	0,52	0,57	0,63	0,68	0,73	0,77	0,82	0,87	0,91	0,96	1,00	1,04	1,09	1,13	1,17	1,21	1,25	1,29
	18	0,12	0,20	0,27	0,33	0,39	0,44	0,50	0,55	0,60	0,65	0,70	0,74	0,79	0,83	0,87	0,92	0,96	1,00	1,04	1,08	1,12	1,16	1,20	1,24
	19	0,11	0,19	0,26	0,32	0,37	0,43	0,48	0,53	0,58	0,62	0,67	0,71	0,76	0,80	0,84	0,88	0,92	0,96	1,00	1,04	1,08	1,11	1,15	1,19
	20	0,11	0,18	0,25	0,30	0,36	0,41	0,46	0,51	0,55	0,60	0,64	0,69	0,73	0,77	0,81	0,85	0,89	0,93	0,96	1,00	1,04	1,07	1,11	1,14
	21	0,11	0,18	0,24	0,29	0,35	0,40	0,44	0,49	0,54	0,58	0,62	0,66	0,70	0,74	0,78	0,82	0,86	0,89	0,93	0,96	1,00	1,03	1,07	1,10
	22	0,10	0,17	0,23	0,28	0,34	0,38	0,43	0,47	0,52	0,56	0,60	0,64	0,68	0,72	0,75	0,79	0,83	0,86	0,90	0,93	0,97	1,00	1,03	1,07
	23	0,10	0,16	0,22	0,28	0,32	0,37	0,42	0,46	0,50	0,54	0,58	0,62	0,66	0,70	0,73	0,77	0,81	0,83	0,87	0,90	0,94	0,97	1,00	1,03
	24	0,10	0,16	0,22	0,27	0,31	0,36	0,40	0,44	0,48	0,52	0,56	0,60	0,64	0,67	0,71	0,74	0,78	0,81	0,84	0,87	0,91	0,94	0,97	1,00

Таблица 1. Средние соотношения между стоимостью прав собственности на ЗУ различного назначения в городах РФ по офортам

№ п/п	Наименование	Права	Торговое и сервисное	Гостиницы**	Офисно-админ.	Жилые дома	Промыш.-складск.	Отдых (рекреац.)	Охранные зоны***
1.	Владивосток	Собств.	1	0,902	0,916	0,944	0,221	-	0,051
2.	Волгоград	Собств.	1	-*	0,859	0,734	0,267	0,186	0,068
3.	Екатеринбург	Собств.	1	-	0,876	0,834	0,318	0,218	0,059
4.	Краснодар	Собств.	1	0,898	0,866	0,678	0,342	0,221	0,065
5.	Красноярск	Собств.	1	-	0,854	0,712	0,309	0,172	0,058
6.	Москва	Собств.	1	0,932	0,847	0,645	0,211	0,178	0,072
7.	Московская область	Собств.	1	0,821	0,676	0,701	0,298	0,265	0,066
8.	Новосибирск	Собств.	1	0,919	0,802	0,899	0,265	0,243	0,072
9.	Ростов на Дону	Собств.	1	0,898	0,887	0,745	0,234	0,167	0,055
10.	Санкт-Петербург	Собств.	1	0,899	0,856	0,665	0,212	0,165	0,056
11.	Саратов	Собств.	1	-	0,834	0,665	0,355	0,219	0,065
12.	Тюмень	Собств.	1	-	0,906	0,821	0,322	0,243	-
13.	Ярославль	Собств.	1	-	0,875	0,688	0,308	0,188	0,051
	Среднее по 2022 г.	Собств.	1	0,896	0,850	0,749	0,282	0,205	0,062
	Среднее по 2021 г.	Собств.	1	0,874	0,849	0,705	0,307	0,210	0,066

Таблица 2. Сводная таблица корреляционно-регрессионных данных (влияние местоположения)

№ п/п	Наименование, назначение	Регрессионное уравнение	R ²	R	РС, ПША, РЦ, ед.пзм.	Расстояние, ед.пзм.	Значимость связи по Чеддоку*
1	г. Москва						
	Офеты						
1.1.	Офисно-административные	РС = 437 380*(Расстояние от центра) ^{-1,055}	0,7961	0,892	руб./кв. м	км.	Высокая
1.2.	Офисно-административные	ПША = 197 848*(Расстояние от центра) ^{-0,977}	0,866	0,866	руб./кв. м	км.	Высокая
1.3.	Торговое	РС = 456 565*(Расстояние от центра) ^{-1,002}	0,815	0,902	руб./кв. м	км.	Очень высокая
1.4.	Торговое	ПША = 172 840*(Расстояние от центра) ^{-0,95}	0,717	0,847	руб./кв. м	км.	Высокая
1.5.	Производственно-складское	РС = 52 304*(Расстояние от центра) ^{-0,737}	0,815	0,903	руб./кв. м	км.	Очень высокая
1.6.	Производственно-складское	ПША = 40 662 *(Расстояние от центра) ^{-0,699}	0,737	0,858	руб./кв. м	км.	Высокая
	Сделки	РЦ = 297 017*(Расстояние от центра) ^{-1,179}	0,927	0,963	руб./кв.м	км	Очень высокая
2	Московская область						
	Офеты						
2.1.	Торговое	РС = 51 505*(Расстояние от МКАД) ^{-0,809}	0,666	0,817	руб./кв. м	км.	Высокая
2.2.	Производственно-складские	РС = 18 531*(Расстояние от МКАД) ^{-0,773}	0,739	0,856	руб./кв. м	км.	Высокая
3	Ленинградская область						
	Офеты						
3.1.	Производственно-складское	РС = 8 522,4*(Расстояние от КАД) ^{-0,491}	0,659	0,812	руб./кв. м	км.	Высокая
4	Ярославль						
	Офеты						
4.1.	Производственно-складское	РС = 12 878*(Расстояние от центра) ^{-1,036}	0,869	0,932	руб./кв. м	км.	Очень высокая

***Шкала Чеддока (оценка тесноты корреляционной связи):**

Значение R	0,1 – 0,3	0,3 – 0,5	0,5 – 0,7	0,7 – 0,9	0,9 – 0,999
Теснота связи	Слабая	Умеренная	Заметная	Высокая	Очень высокая

Источник:СРК-2022 под редакцией к.т.н. Е.Е. Яскевича

Влияние на стоимость земли под жилую застройку, дачное строительство оказывает экономико-географическое, социальное положение самого населенного пункта, в котором расположен участок, оснащенность транспортом, наличием основных трасс, т.е. доступность, а также его экономический потенциал. На землю рекреационного назначения оказывает влияние экологического состояния региона, наличие естественных природных особенностей (лес, озеро ипр.). На стоимость земли сельскохозяйственного назначения оказывает местоположение в регионе относительно населенных пунктов, в разрезе возможного перевода в другую категорию. Следует особо отметить, что согласно ФСО №7, п.11, б) «Если рынок недвижимости неразвит и данных, позволяющих составить представление о ценах сделок и (или) предложений с сопоставимыми объектами недвижимости, недостаточно, допускается расширить территорию исследования за счет территорий, схожих по экономическим характеристикам с местоположением оцениваемого объекта». Различие в стоимости земельных участков, оформленных на праве собственности и праве аренды, заключается в сумме затрат, которые несет арендатор земельного участка при выкупе его в собственность. Указанные затраты в общем случае включают в себя выкупную стоимость земельного участка, определенную в соответствии с местными нормативными документами, и составляет к-ты от 073-0,86.

В открытых источниках информации предоставлены предложения о продаже земельных участков на обычных, рыночных условиях продажи, то есть когда сделка совершается на открытом рынке в условиях конкуренции, без влияния каких-либо чрезвычайных обстоятельств потенциальным сторонам сделки предоставляется вся необходимая информация о предмете сделки. Ценам на земельные участки свойственен принцип изменения, согласно которому стоимость обычно не остается постоянной и меняется с течением времени. Цена предложения обычно разнится с реальной ценой сделки. Разница образуется в процессе торга между покупателем и продавцом и зависит от многих факторов. Сделки купли-продажи объектов недвижимости осуществляются с разницей от цен изначального предложения, так как первоначальная стоимость всегда завышена, и это завышение рассчитано на «торг». Согласно источнику: Справочник оценщика недвижимости. Земельные участки часть 2. под ред.Лейфера Л.А., 2022 год. Приволжского центра методического и информационного обеспечения оценки, скидка на торг для участков различного назначения составляет от 6 до 25%.

Справочник оценщика недвижимости-2022. Земельные участки. Часть II. Полная версия (по состоянию на 2021 г.)

Справочник оценщика недвижимости-2022. Земельные участки. Часть II. Полная версия (по состоянию на 2021 г.)

Отметим, что левый столбец в каждой таблице вызывает ранг данного фактора, т. е. его место среди других ценообразующих факторов. В первой строке задается наиболее значимый, по мнению большинства оценщиков, фактор. В правом столбце приведена ранжированная по всем участвующим в опросе оценщикам причина, обратная значениям ранга. Она показывает значимость соответствующего ценообразующего фактора относительно других факторов, влияющих на цену земельного участка.

Таблица 6. Ценообразующие факторы. Земельные участки под индустриальную застройку

№	Наименование фактора	Значимость фактора
1	Местоположение земельного участка	0,22
2	Расположение относительно автомагистралей	0,12
3	Общая площадь (фактор масштаба)	0,11
4	Передаваемые имущественные права	0,11
5	Наличие электроснабжения на участке	0,08
6	Свободный подъезд	0,08
7	Наличие водоснабжения и канализации на участке	0,06
8	Наличие газоснабжения на участке	0,06
9	Наличие железнодорожной ветки на земельном участке	0,06
0	Инженерно-геологические условия	0,05
1	Асфальтирование участка	0,05

Таблица 7. Ценообразующие факторы. Земельные участки под коммерческую застройку

№	Наименование фактора	Значимость фактора
1	Местоположение земельного участка	0,34
2	Расположение относительно красной линии	0,17
3	Передаваемые имущественные права	0,13
4	Общая площадь (фактор масштаба)	0,12
5	Наличие электроснабжения на участке	0,10
6	Наличие водоснабжения и канализации на участке	0,08
7	Наличие газоснабжения на участке	0,07

Таблица 8. Ценообразующие факторы. Земельные участки под жилую застройку

№	Наименование фактора	Значимость фактора
1	Местоположение земельного участка	0,37
2	Передаваемые имущественные права	0,16
3	Наличие электроснабжения на участке	0,14
4	Общая площадь (фактор масштаба)	0,14
5	Наличие газоснабжения на участке	0,11
6	Наличие водоснабжения и канализации на участке	0,10

Таблица 9. Ценообразующие факторы. Земельные участки под объекты рекреации

№	Наименование фактора	Значимость фактора
1	Местоположение земельного участка	0,33
2	Общая площадь (фактор масштаба)	0,15
3	Передаваемые имущественные права	0,14
4	Наличие электроснабжения на участке	0,14
5	Инженерно-геологические условия	0,11
6	Наличие водоснабжения и канализации на участке	0,08

Таблица 3. Ценообразующие факторы. Земельные участки под вашины

№	Наименование фактора	Значимость фактора
1	Почвенное плодородие (тип почвы, содержание гумуса, NPK, микростав и т.д.)	0,16
2	Общая площадь (фактор масштаба)	0,11
3	Местоположение земельного участка относительно пунктов приема и переработки с/х продукции	0,11
4	Местоположение земельного участка относительно крупных городов	0,11
5	Рельеф	0,10
6	Передаваемые имущественные права	0,10
7	Агроклиматические условия	0,09
8	Наличие орошения	0,08
9	Наличие подъездных путей с твердым покрытием	0,07
10	Конфигурация участка	0,07

Таблица 4. Ценообразующие факторы. Земельные участки под кормовые угодья

№	Наименование фактора	Значимость фактора
1	Местоположение земельного участка относительно хозяйственных центров (животноводческих комплексов, молочных ферм)	0,26
2	Почвенные и агроклиматические условия	0,18
3	Общая площадь (фактор масштаба)	0,17
4	Передаваемые имущественные права	0,16
5	Наличие орошения	0,12
6	Наличие подъездных путей с твердым покрытием	0,11

В случае, если согласно Правилам землепользования и застройки, объекты расположенные в зонах, которые подразумевают возможное возведение различных схожих объектов недвижимости (Ж4, СД, ОД) и что позволяет при необходимости беспрепятственно изменить назначение земельного участка: «Любой вид разрешенного использования из предусмотренных зонированием территорий видов выбирается самостоятельно, без дополнительных разрешений и процедур согласования..» (Статья 7.3К РФ), влияние данного фактора незначительно. В теории земельные участки меньшей площади имеют более высокую удельную стоимость 1 кв. м., т.к. в них закладываются затраты на размежевание и переоформление. Влияние фактора масштаба так же описано в Справочнике оценщика недвижимости -2022 и для земельных участков различной категории и площади выведены соответствующие коэффициенты, которые составляют от 0,8 до 1,38.

К экономическим характеристикам относятся характеристики, которые оказывают влияние на доходность объекта. Одной из основных характеристик рынка, отражающих доходность является коэффициент капитализации – ставка, с помощью которой осуществляется переход от величины текущего чистого дохода (отдачи) на ту часть вложенного капитала, который может быть отнесен к земельному участку и его возмещение

Матрицы коэффициентов

Корректирующие коэффициенты на фактор масштаба для земельных участков, усредненные данные по России

Таблица 30

Площадь, сот.		Земельные участки. Данные, усредненные по России ³										
		аналог										
		0-50	50-100	100-200	200-300	300-400	400-500	500-600	600-700	700-800	800-900	900-1000
объект оценки	0-50	1,00	1,21	1,36	1,48	1,57	1,63	1,69	1,74	1,78	1,82	1,86
	50-100	0,83	1,00	1,13	1,23	1,30	1,36	1,40	1,44	1,48	1,51	1,54
	100-200	0,74	0,89	1,00	1,09	1,15	1,21	1,25	1,28	1,31	1,34	1,37
	200-300	0,68	0,81	0,92	1,00	1,06	1,11	1,14	1,18	1,21	1,23	1,25
	300-400	0,64	0,77	0,87	0,94	1,00	1,04	1,08	1,11	1,14	1,16	1,19
	400-500	0,61	0,74	0,83	0,90	0,96	1,00	1,03	1,06	1,09	1,11	1,14
	500-600	0,59	0,71	0,80	0,87	0,93	0,97	1,00	1,03	1,05	1,08	1,10
	600-700	0,57	0,69	0,78	0,85	0,90	0,94	0,97	1,00	1,02	1,05	1,07
	700-800	0,56	0,68	0,76	0,83	0,88	0,92	0,95	0,98	1,00	1,02	1,04
	800-900	0,55	0,66	0,74	0,81	0,86	0,90	0,93	0,96	0,98	1,00	1,02
900-1000	0,54	0,65	0,73	0,80	0,84	0,88	0,91	0,94	0,96	0,98	1,00	

Таблица 31

Земельные участки под коммерческую застройку. Данные, усредненные по России												
Площадь, сот.	аналог											
	0-50	50-100	100-200	200-300	300-400	400-500	500-600	600-700	700-800	800-900	900-1000	
объект оценки	0-50	1,00	1,77	2,54	3,31	3,94						
	50-100	0,56	1,00	1,43	1,87	2,23	2,54	2,82	3,07	3,31	3,53	3,74
	100-200	0,39	0,70	1,00	1,30	1,55	1,77	1,97	2,14	2,31	2,46	2,61
	200-300	0,30	0,53	0,77	1,00	1,19	1,36	1,51	1,64	1,77	1,89	2,00
	300-400	0,25	0,45	0,64	0,84	1,00	1,14	1,26	1,38	1,49	1,59	1,68
	400-500		0,39	0,56	0,74	0,88	1,00	1,11	1,21	1,30	1,39	1,47
	500-600		0,35	0,51	0,66	0,79	0,90	1,00	1,09	1,18	1,25	1,33
	600-700		0,33	0,47	0,61	0,72	0,83	0,92	1,00	1,08	1,15	1,22
	700-800		0,30	0,43	0,56	0,67	0,77	0,85	0,93	1,00	1,07	1,13
	800-900		0,28	0,41	0,53	0,63	0,72	0,80	0,87	0,94	1,00	1,06
	900-1000		0,27	0,38	0,50	0,59	0,68	0,75	0,82	0,88	0,94	1,00

Справочник оценщика недвижимости-2022. Земельные участки. Часть II. Полная версия (по состоянию на 2021 г.)

Таблица 32

Земельные участки под индустриальную застройку. Данные, усредненные по России												
Площадь, сот.	аналог											
	0-50	50-100	100-200	200-300	300-400	400-500	500-600	600-700	700-800	800-900	900-1000	
объект оценки	0-50	1,00	1,39	1,71	2,00	2,21	2,38	2,53	2,66	2,77	2,88	2,98
	50-100	0,72	1,00	1,23	1,44	1,59	1,71	1,82	1,91	2,00	2,07	2,14
	100-200	0,58	0,81	1,00	1,17	1,29	1,39	1,48	1,55	1,62	1,68	1,74
	200-300	0,50	0,70	0,86	1,00	1,11	1,19	1,27	1,33	1,39	1,44	1,49
	300-400	0,45	0,63	0,78	0,90	1,00	1,08	1,15	1,20	1,26	1,30	1,35
	400-500	0,42	0,58	0,72	0,84	0,93	1,00	1,06	1,12	1,17	1,21	1,25
	500-600	0,40	0,55	0,68	0,79	0,87	0,94	1,00	1,05	1,10	1,14	1,18
	600-700	0,38	0,52	0,64	0,75	0,83	0,90	0,95	1,00	1,04	1,08	1,12
	700-800	0,36	0,50	0,62	0,72	0,80	0,86	0,91	0,96	1,00	1,04	1,07
	800-900	0,35	0,48	0,59	0,69	0,77	0,83	0,88	0,92	0,96	1,00	1,03
	900-1000	0,34	0,47	0,57	0,67	0,74	0,80	0,85	0,89	0,93	0,97	1,00

Таблица 33

Земельные участки под жилую застройку. Данные, усредненные по России											
Площадь, сот.	аналог										
	0-10	10-30	30-50	50-70	70-90	90-110	110-130	130-150	150-170	170-200	
объект оценки	0-10	1,00	1,30	1,48	1,60	1,69	1,77	1,83	1,88	1,93	1,99
	10-30	0,77	1,00	1,14	1,23	1,30	1,36	1,41	1,45	1,48	1,53
	30-50	0,67	0,88	1,00	1,08	1,14	1,19	1,23	1,27	1,30	1,34
	50-70	0,62	0,81	0,93	1,00	1,06	1,10	1,14	1,17	1,20	1,24
	70-90	0,59	0,77	0,88	0,95	1,00	1,04	1,08	1,11	1,14	1,17
	90-110	0,57	0,74	0,84	0,91	0,96	1,00	1,04	1,07	1,09	1,12
	110-130	0,55	0,71	0,81	0,88	0,93	0,97	1,00	1,03	1,06	1,09
	130-150	0,53	0,69	0,79	0,85	0,90	0,94	0,97	1,00	1,03	1,05
	150-170	0,52	0,67	0,77	0,83	0,88	0,91	0,95	0,97	1,00	1,03
	170-200	0,50	0,66	0,75	0,81	0,85	0,89	0,92	0,95	0,97	1,00

Корректирующие коэффициенты на фактор масштаба для земельных участков, расположенных в г.Москва.

Таблица 34

Земельные участки. Данные по г.Москва и Московской области ⁴												
Площадь, сот.	аналог											
	0-50	50-100	100-200	200-300	300-400	400-500	500-600	600-700	700-800	800-900	900-1000	
объект оценки	0-50	1,00	1,13	1,22	1,29	1,34	1,37	1,40	1,43	1,45	1,47	1,49
	50-100	0,89	1,00	1,08	1,14	1,18	1,22	1,25	1,27	1,29	1,31	1,32
	100-200	0,82	0,93	1,00	1,06	1,10	1,13	1,15	1,18	1,19	1,21	1,23
	200-300	0,78	0,88	0,95	1,00	1,04	1,07	1,09	1,11	1,13	1,14	1,16
	300-400	0,75	0,84	0,91	0,96	1,00	1,03	1,05	1,07	1,09	1,10	1,12
	400-500	0,73	0,82	0,89	0,94	0,97	1,00	1,02	1,04	1,06	1,07	1,09
	500-600	0,71	0,80	0,87	0,92	0,95	0,98	1,00	1,02	1,03	1,05	1,06
	600-700	0,70	0,79	0,85	0,90	0,93	0,96	0,98	1,00	1,02	1,03	1,04
	700-800	0,69	0,78	0,84	0,89	0,92	0,95	0,97	0,98	1,00	1,01	1,03
	800-900	0,68	0,77	0,83	0,87	0,91	0,93	0,95	0,97	0,99	1,00	1,01
	900-1000	0,67	0,76	0,82	0,86	0,90	0,92	0,94	0,96	0,97	0,99	1,00

Таблица 35

Земельные участки под индустриальную застройку. Данные по г.Москва												
Площадь, сот.	аналог											
	0-50	50-100	100-200	200-300	300-400	400-500	500-600	600-700	700-800	800-900	900-1000	
объект оценки	0-50	1,00	1,41	1,74	2,04	2,27	2,45	2,61	2,75	2,87	2,98	3,09
	50-100	0,71	1,00	1,24	1,45	1,61	1,74	1,85	1,95	2,04	2,12	2,20
	100-200	0,57	0,81	1,00	1,17	1,30	1,41	1,50	1,58	1,65	1,71	1,77
	200-300	0,49	0,69	0,85	1,00	1,11	1,20	1,28	1,34	1,41	1,46	1,51
	300-400	0,44	0,62	0,77	0,90	1,00	1,08	1,15	1,21	1,27	1,32	1,36
	400-500	0,41	0,57	0,71	0,83	0,93	1,00	1,06	1,12	1,17	1,22	1,26
	500-600	0,38	0,54	0,67	0,78	0,87	0,94	1,00	1,05	1,10	1,14	1,18
	600-700	0,36	0,51	0,63	0,74	0,83	0,89	0,95	1,00	1,05	1,09	1,12
	700-800	0,35	0,49	0,61	0,71	0,79	0,85	0,91	0,96	1,00	1,04	1,08
	800-900	0,34	0,47	0,58	0,68	0,76	0,82	0,87	0,92	0,96	1,00	1,04
	900-1000	0,32	0,46	0,56	0,66	0,73	0,79	0,84	0,89	0,93	0,97	1,00

Таблица 36

Земельные участки под жилую застройку. Данные по г.Москва											
Площадь, сот.	аналог										
	0-10	10-30	30-50	50-70	70-90	90-110	110-130	130-150	150-170	170-200	
объект оценки	0-10	1,00	1,47	1,79	2,01	2,17	2,31	2,43	2,54	2,64	2,75
	10-30	0,68	1,00	1,21	1,36	1,47	1,57	1,65	1,72	1,79	1,86
	30-50	0,56	0,82	1,00	1,12	1,21	1,29	1,36	1,42	1,47	1,54
	50-70	0,50	0,74	0,89	1,00	1,08	1,15	1,21	1,27	1,32	1,37
	70-90	0,46	0,68	0,82	0,92	1,00	1,06	1,12	1,17	1,21	1,26
	90-110	0,43	0,64	0,77	0,87	0,94	1,00	1,05	1,10	1,14	1,19
	110-130	0,41	0,61	0,74	0,82	0,89	0,95	1,00	1,04	1,08	1,13
	130-150	0,39	0,58	0,70	0,79	0,85	0,91	0,96	1,00	1,04	1,08
	150-170	0,38	0,56	0,68	0,76	0,82	0,88	0,92	0,96	1,00	1,04
	170-200	0,36	0,54	0,65	0,73	0,79	0,84	0,89	0,92	0,96	1,00

Корректирующие коэффициенты на фактор масштаба для земельных участков, расположенных в г.Санкт-Петербург.

Таблица 37

Земельные участки. Данные по г. Санкт-Петербург ⁵												
Площадь, сот.	аналог											
	0-50	50-100	100-200	200-300	300-400	400-500	500-600	600-700	700-800	800-900	900-1000	
объект оценки	0-50	1,00	1,08	1,13	1,17	1,20	1,22	1,24	1,26	1,27	1,28	1,29
	50-100	0,93	1,00	1,05	1,09	1,11	1,13	1,15	1,16	1,17	1,19	1,19
	100-200	0,88	0,95	1,00	1,04	1,06	1,08	1,10	1,11	1,12	1,13	1,14
	200-300	0,85	0,92	0,96	1,00	1,02	1,04	1,06	1,07	1,08	1,09	1,10
	300-400	0,83	0,90	0,94	0,98	1,00	1,02	1,03	1,04	1,05	1,06	1,07
	400-500	0,82	0,88	0,93	0,96	0,98	1,00	1,01	1,03	1,04	1,05	1,05
	500-600	0,81	0,87	0,91	0,95	0,97	0,99	1,00	1,01	1,02	1,03	1,04
	600-700	0,80	0,86	0,90	0,94	0,96	0,97	0,99	1,00	1,01	1,02	1,03
	700-800	0,79	0,85	0,89	0,93	0,95	0,96	0,98	0,99	1,00	1,01	1,02
	800-900	0,78	0,84	0,89	0,92	0,94	0,96	0,97	0,98	0,99	1,00	1,01
	900-1000	0,78	0,84	0,88	0,91	0,93	0,95	0,96	0,97	0,98	0,99	1,00

Таблица 38

Земельные участки под индустриальную застройку. Данные по г. Санкт-Петербург											
Площадь, сот.	аналог										
	0-50	50-100	100-200	200-300	300-400	400-500	500-600	600-700	700-800	800-900	900-1000
0-50	1,00	1,26	1,46	1,62	1,74	1,83	1,91	1,98	2,04	2,10	2,15
50-100	0,79	1,00	1,16	1,29	1,38	1,46	1,52	1,57	1,62	1,67	1,70
100-200	0,69	0,86	1,00	1,11	1,19	1,26	1,31	1,36	1,40	1,44	1,47
200-300	0,62	0,78	0,90	1,00	1,07	1,13	1,18	1,22	1,26	1,29	1,32
300-400	0,57	0,72	0,84	0,93	1,00	1,05	1,10	1,14	1,17	1,20	1,23
400-500	0,54	0,69	0,79	0,88	0,95	1,00	1,04	1,08	1,11	1,14	1,17
500-600	0,52	0,66	0,76	0,85	0,91	0,96	1,00	1,04	1,07	1,10	1,12
600-700	0,50	0,64	0,73	0,82	0,88	0,93	0,97	1,00	1,03	1,06	1,08
700-800	0,49	0,62	0,71	0,79	0,85	0,90	0,94	0,97	1,00	1,03	1,05
800-900	0,48	0,60	0,69	0,77	0,83	0,87	0,91	0,95	0,97	1,00	1,02
900-1000	0,47	0,59	0,68	0,76	0,81	0,85	0,89	0,92	0,95	0,98	1,00

Таблица 39

Земельные участки под жилую застройку. Данные по г. Санкт-Петербург											
Площадь, сот.	аналог										
	0-10	10-30	30-50	50-70	70-90	90-110	110-130	130-150	150-170	170-200	
0-10	1,00	1,60	2,03	2,33	2,57	2,77	2,95	3,10	3,25	3,41	
10-30	0,62	1,00	1,27	1,45	1,60	1,73	1,84	1,94	2,03	2,13	
30-50	0,49	0,79	1,00	1,15	1,27	1,37	1,45	1,53	1,60	1,68	
50-70	0,43	0,69	0,87	1,00	1,10	1,19	1,27	1,33	1,40	1,47	
70-90	0,39	0,62	0,79	0,91	1,00	1,08	1,15	1,21	1,27	1,33	
90-110	0,36	0,58	0,73	0,84	0,93	1,00	1,06	1,12	1,17	1,23	
110-130	0,34	0,54	0,69	0,79	0,87	0,94	1,00	1,05	1,10	1,16	
130-150	0,32	0,52	0,65	0,75	0,83	0,89	0,95	1,00	1,05	1,10	
150-170	0,31	0,49	0,62	0,72	0,79	0,85	0,91	0,96	1,00	1,05	
170-200	0,29	0,47	0,59	0,68	0,75	0,81	0,86	0,91	0,95	1,00	

Корректирующие коэффициенты на фактор масштаба для земельных участков, расположенных в городах с численностью населения более 1 млн. человек.

Таблица 40

Земельные участки. Данные по городам с численностью населения более 1 млн. человек ⁶											
Площадь, сот.	аналог										
	0-50	50-100	100-200	200-300	300-400	400-500	500-600	600-700	700-800	800-900	900-1000
0-50	1,00	1,22	1,38	1,51	1,61	1,68	1,74	1,80	1,84	1,89	1,92
50-100	0,82	1,00	1,13	1,24	1,32	1,38	1,43	1,48	1,51	1,55	1,58
100-200	0,72	0,88	1,00	1,10	1,16	1,22	1,26	1,30	1,34	1,37	1,39
200-300	0,66	0,81	0,91	1,00	1,06	1,11	1,15	1,19	1,22	1,25	1,27
300-400	0,62	0,76	0,86	0,94	1,00	1,05	1,08	1,12	1,15	1,17	1,20
400-500	0,59	0,72	0,82	0,90	0,96	1,00	1,04	1,07	1,10	1,12	1,14
500-600	0,57	0,70	0,79	0,87	0,92	0,96	1,00	1,03	1,06	1,08	1,10
600-700	0,56	0,68	0,77	0,84	0,89	0,94	0,97	1,00	1,03	1,05	1,07
700-800	0,54	0,66	0,75	0,82	0,87	0,91	0,95	0,97	1,00	1,02	1,04
800-900	0,53	0,65	0,73	0,80	0,85	0,89	0,92	0,95	0,98	1,00	1,02
900-1000	0,52	0,63	0,72	0,79	0,84	0,87	0,91	0,93	0,96	0,98	1,00

Таблица 41

Земельные участки под индустриальную застройку. Данные по городам с численностью населения более 1 млн. человек											
Площадь, сот.	аналог										
	0-50	50-100	100-200	200-300	300-400	400-500	500-600	600-700	700-800	800-900	900-1000
0-50	1,00	1,57	2,08	2,57	2,95	3,27	3,55	3,80			
50-100	0,64	1,00	1,33	1,64	1,88	2,08	2,26	2,42	2,57	2,71	2,83
100-200	0,48	0,75	1,00	1,23	1,42	1,57	1,70	1,82	1,93	2,04	2,13
200-300	0,39	0,61	0,81	1,00	1,15	1,27	1,38	1,48	1,57	1,65	1,73
300-400	0,34	0,53	0,71	0,87	1,00	1,11	1,20	1,29	1,37	1,44	1,51
400-500	0,31	0,48	0,64	0,79	0,90	1,00	1,09	1,16	1,23	1,30	1,36
500-600	0,28	0,44	0,59	0,72	0,83	0,92	1,00	1,07	1,14	1,20	1,25
600-700	0,26	0,41	0,55	0,68	0,78	0,86	0,93	1,00	1,06	1,12	1,17
700-800	0,25	0,39	0,52	0,64	0,73	0,81	0,88	0,94	1,00	1,05	1,10
800-900		0,37	0,49	0,61	0,70	0,77	0,84	0,90	0,95	1,00	1,05
900-1000		0,35	0,47	0,58	0,66	0,74	0,80	0,86	0,91	0,96	1,00

Таблица 42

Земельные участки под жилую застройку. Данные по городам с численностью населения более 1 млн. человек											
Площадь, сот.	аналог										
	0-10	10-30	30-50	50-70	70-90	90-110	110-130	130-150	150-170	170-200	
0-10	1,00	1,16	1,26	1,31	1,36	1,39	1,42	1,44	1,46	1,49	
10-30	0,86	1,00	1,08	1,13	1,16	1,19	1,22	1,24	1,26	1,28	
30-50	0,80	0,93	1,00	1,05	1,08	1,11	1,13	1,15	1,16	1,18	
50-70	0,76	0,89	0,96	1,00	1,03	1,06	1,08	1,10	1,11	1,13	
70-90	0,74	0,86	0,93	0,97	1,00	1,02	1,05	1,06	1,08	1,10	
90-110	0,72	0,84	0,90	0,95	0,98	1,00	1,02	1,04	1,05	1,07	
110-130	0,70	0,82	0,89	0,93	0,96	0,98	1,00	1,02	1,03	1,05	
130-150	0,69	0,81	0,87	0,91	0,94	0,96	0,98	1,00	1,01	1,03	
150-170	0,68	0,80	0,86	0,90	0,93	0,95	0,97	0,99	1,00	1,02	
170-200	0,67	0,78	0,84	0,88	0,91	0,93	0,95	0,97	0,98	1,00	

Корректирующие коэффициенты на фактор масштаба для земельных участков, расположенных в городах с численностью населения менее 1 млн. человек.

Таблица 43

Земельные участки. Данные по городам с численностью населения менее 1 млн. человек ⁷											
Площадь, сот.	аналог										
	0-50	50-100	100-200	200-300	300-400	400-500	500-600	600-700	700-800	800-900	900-1000
0-50	1,00	1,21	1,36	1,48	1,57	1,63	1,69	1,74	1,78	1,82	1,86
50-100	0,83	1,00	1,18	1,28	1,30	1,36	1,40	1,44	1,48	1,51	1,54
100-200	0,74	0,89	1,00	1,09	1,15	1,21	1,25	1,28	1,31	1,34	1,37
200-300	0,68	0,81	0,92	1,00	1,06	1,11	1,14	1,18	1,21	1,23	1,25
300-400	0,64	0,77	0,87	0,94	1,00	1,04	1,08	1,11	1,14	1,16	1,19
400-500	0,61	0,74	0,83	0,90	0,96	1,00	1,03	1,06	1,09	1,11	1,14
500-600	0,59	0,71	0,80	0,87	0,93	0,97	1,00	1,03	1,05	1,08	1,10
600-700	0,57	0,69	0,78	0,85	0,90	0,94	0,97	1,00	1,02	1,05	1,07
700-800	0,56	0,68	0,76	0,83	0,88	0,92	0,95	0,98	1,00	1,02	1,04
800-900	0,55	0,66	0,74	0,81	0,86	0,90	0,93	0,96	0,98	1,00	1,02
900-1000	0,54	0,65	0,73	0,80	0,84	0,88	0,91	0,94	0,96	0,98	1,00

Таблица 44

Земельные участки под коммерческую застройку. Данные по городам с численностью населения менее 1 млн. человек											
Площадь, сот.	аналог										
	0-50	50-100	100-200	200-300	300-400	400-500	500-600	600-700	700-800	800-900	900-1000
0-50	1,00	1,09	1,15	1,20	1,24	1,26	1,28	1,30	1,31	1,33	1,34
50-100	0,92	1,00	1,06	1,10	1,13	1,15	1,17	1,19	1,20	1,21	1,23
100-200	0,87	0,95	1,00	1,04	1,07	1,09	1,11	1,12	1,14	1,15	1,16
200-300	0,83	0,91	0,96	1,00	1,03	1,05	1,07	1,08	1,09	1,10	1,11
300-400	0,81	0,88	0,93	0,97	1,00	1,02	1,04	1,05	1,06	1,07	1,08
400-500	0,79	0,87	0,92	0,95	0,98	1,00	1,02	1,03	1,04	1,05	1,06
500-600	0,78	0,85	0,90	0,94	0,96	0,98	1,00	1,01	1,03	1,04	1,04
600-700	0,77	0,84	0,89	0,93	0,95	0,97	0,99	1,00	1,01	1,02	1,03
700-800	0,76	0,83	0,88	0,92	0,94	0,96	0,98	0,99	1,00	1,01	1,02
800-900	0,75	0,82	0,87	0,91	0,93	0,95	0,97	0,98	0,99	1,00	1,01
900-1000	0,75	0,82	0,86	0,90	0,92	0,94	0,96	0,97	0,98	0,99	1,00

Таблица 45

Земельные участки под индустриальную застройку. Данные по городам с численностью населения менее 1 млн. человек											
Площадь, сот.	аналог										
	0-50	50-100	100-200	200-300	300-400	400-500	500-600	600-700	700-800	800-900	900-1000
0-50	1,00	1,45	1,84	2,19	2,45	2,67	2,86	3,03	3,18	3,32	3,44
50-100	0,69	1,00	1,27	1,51	1,69	1,84	1,97	2,08	2,19	2,28	2,37
100-200	0,54	0,79	1,00	1,19	1,33	1,45	1,56	1,65	1,73	1,80	1,87
200-300	0,46	0,66	0,84	1,00	1,12	1,22	1,31	1,38	1,45	1,52	1,57
300-400	0,41	0,59	0,75	0,89	1,00	1,09	1,17	1,23	1,30	1,35	1,40
400-500	0,37	0,54	0,69	0,82	0,92	1,00	1,07	1,13	1,19	1,24	1,29
500-600	0,35	0,51	0,64	0,76	0,86	0,93	1,00	1,06	1,11	1,16	1,20
600-700	0,33	0,48	0,61	0,72	0,81	0,88	0,94	1,00	1,05	1,10	1,14
700-800	0,31	0,46	0,58	0,69	0,77	0,84	0,90	0,95	1,00	1,04	1,08
800-900	0,30	0,44	0,55	0,66	0,74	0,81	0,86	0,91	0,96	1,00	1,04
900-1000	0,29	0,42	0,53	0,64	0,71	0,78	0,83	0,88	0,92	0,96	1,00

Таблица 46

Земельные участки под жилую застройку. Данные по городам с численностью населения менее 1 млн. человек											
Площадь, сот.	аналог										
	0-10	10-30	30-50	50-70	70-90	90-110	110-130	130-150	150-170	170-200	
0-10	1,00	1,34	1,55	1,69	1,79	1,88	1,95	2,01	2,07	2,13	
10-30	0,75	1,00	1,16	1,26	1,34	1,40	1,46	1,50	1,55	1,60	
30-50	0,65	0,86	1,00	1,09	1,16	1,21	1,26	1,30	1,34	1,38	
50-70	0,59	0,79	0,92	1,00	1,06	1,11	1,16	1,19	1,23	1,27	
70-90	0,56	0,75	0,86	0,94	1,00	1,05	1,09	1,12	1,16	1,19	
90-110	0,53	0,71	0,82	0,90	0,95	1,00	1,04	1,07	1,10	1,14	
110-130	0,51	0,69	0,79	0,86	0,92	0,96	1,00	1,03	1,06	1,10	
130-150	0,50	0,66	0,77	0,84	0,89	0,93	0,97	1,00	1,03	1,06	
150-170	0,48	0,65	0,75	0,81	0,86	0,91	0,94	0,97	1,00	1,03	
170-200	0,47	0,63	0,72	0,79	0,84	0,88	0,91	0,94	0,97	1,00	

Источник «Справочник оценщика недвижимости-2022. Земельные участки часть 2 под ред. Лейфер Л.А.

Таблица 54

Земельные участки сельскохозяйственного назначения					
Площадь, га	аналог				
	<10	10-30	30-100	≥100	
объект	<10	1,00	1,08	1,22	1,28
оценки	10-30	0,93	1,00	1,13	1,19
	30-100	0,82	0,88	1,00	1,05
	≥100	0,78	0,84	0,96	1,00

Источник: «Справочник оценщика недвижимости-2017. Земельные участки том 3» под ред. Лейфер Л.А.

Существенным для экономики и ценности объекта являются возможности экономии ресурсов. От отношения полезной площади к общей площади помещений зависит характеристика доходности объекта: чем больше это отношение, тем больше отношение дохода к затратам на эксплуатацию объекта и тем меньше доля суммы, подлежащей резервированию на воспроизводство объекта (возврата капитал) в чистом доходе от сдачи объекта в аренду. Экономические характеристики в большей степени влияют на стоимость объектов капитального строительства коммерческого назначения и в меньшей степени на стоимость земельных участков, поскольку для незастроенных земельных участков основное влияние имеет фактические и физические параметры и местоположение. В подавляющем большинстве предложения о продаже земельных участков не содержат условий по передаче какого-либо дополнительного движимого имущества. Наличие движимого имущества влияет на стоимость сделки земельного участка в размере стоимости этого имущества.

Таблица 23. Диапазоны корректировок для факторов влияния на стоимости земельных участков

№ п/п	Наименование ЗУ	Условия		Диапазоны корректировок	Местоположение земельных участков
Городские земельные участки					
1	Городского коммерческого назначения (торговля, офисы, сервис)	Близость ж/д вокзала	Удаление на 0,3-0,8 км.	0...12%	Города РФ
2	Городского коммерческого назначения (торговля, офисы, сервис)	Близость к метро	Удаление на 0,3-0,4 км.	0...10%	Москва, С-П,
3	Городского коммерческого назначения (торговля, офисы, сервис)	Близость к остановке транспорта	Удаление на 0,3-0,5 км.	0...6%	Города РФ
4	Городского коммерческого назначения (торговля, офисы, сервис)	Близость к остановке транспорта	Удаление на 0,1-0,2 км.	различия не выявлены	Москва, С-П.
5	Городского коммерческого назначения (торговля, офисы, сервис)	Наличие рядом церкви	Удаление на 0,3-0,5 км.	различия не выявлены	Москва, С-П.
6	Городского коммерческого назначения (торговля, офисы, сервис)	Наличие инженерных сетей на участке	Отсутствие инженерных сетей	различия не выявлены	Москва, С-П,
7	Городского коммерческого назначения (торговля, офисы, сервис)	Наличие ИРД	Без ИРД	11...18%	Москва, С-П., М.О.
8	Городского коммерческого назначения (торговля, офисы, сервис)	Наличие культурно-исторического ансамбля	Удаленность от ансамбля до 0,5 км.	0...8%	Москва, С-П,
9	Городского коммерческого назначения (торговля, офисы, сервис)	Наличие источника экологической опасности (химзавод, выбросы)	Отсутствие источников экологической опасности в зоне до 3 км.	0...-26%	Москва, С-П.
Земли мелких населенных пунктов					
1	Под и.ж.с.	Наличие газа на участке	Отсутствие газа и возможности подключения	11...16%	М.О.
2	Под и.ж.с.	Наличие газа рядом с участком	Отсутствие газа и возможности подключения	10...14%	М.О.
3	Под и.ж.с.	Наличие леса или водоема рядом	Отсутствие леса, водоема	4...8%	М.О.
5	Под и.ж.с.	Наличие культурно-исторического ансамбля	Удаленность от ансамбля до 1,5 км.	0...12%	М.О.
6	Под и.ж.с.	Наличие рядом церкви	Удаление на 0,3-0,5 км.	0...11%	М.О.
7	Под и.ж.с.	Наличие школы	Отсутствие школы	0...7%	М.О.

№ п/п	Наименование ЗУ	Условия		Диапазоны корректировок	Местоположение земельных участков
8	Под и.ж.с.	Наличие рядом федеральной трассы	Отсутствие федеральной трассы	5...14%	М.О.
9	Под и.ж.с.	Наличие дороги с твердым покрытием	Дорога грунтовая, гравийная	0...10%	М.О.
10	Под и.ж.с.	Наличие магазинов	Отсутствие магазинов	0...16%	М.О.
Земли загородных владений до 30 км. от городов					
1	Под коттеджную застройку	Наличие общей канализации	Отсутствие общей канализации	8...18%	М.О.
2	Под коттеджную застройку	Наличие рядом выезда на федеральную или муниципальную трассу	Выезд свыше 2 км.	0...10%	М.О.
3	Под коттеджную застройку	Наличие дороги с твердым покрытием	Дорога грунтовая, гравийная	0...12%	М.О.
4	Под коттеджную застройку	Наличие леса и водоема	Отсутствие леса, водоема	5...17%	М.О.
5	Под коттеджную застройку	Централизованная охрана участков	Без охраны	7...9%	М.О.

Источник: СРК-2022 под редакцией к.т.н. Е.Е. Яскевича

Значения скидок на торг на активном рынке

13.1.1. Коллективное мнение оценщиков

Значения скидки на торг, усредненные по городам России

Таблица 105. Значения скидки на торг на активном рынке. Значения коэффициентов, усредненные по городам России. Коллективное мнение оценщиков, Доверительный интервал

Класс объектов	Активный рынок		
	Среднее	Доверительный интервал	
Цены предложений объектов			
Земельные участки под индустриальную застройку	11,7%	10,9%	12,5%
Земельные участки под коммерческую застройку (офисно-торговую)	10,1%	9,3%	10,8%
Земельные участки сельскохозяйственного назначения	14,4%	13,0%	15,9%
Земельные участки под жилую застройку (МЖС)	9,8%	8,6%	11,0%
Земельные участки под жилую застройку (ИЖС)	8,8%	7,8%	9,7%
Земельные участки под объекты рекреации	12,9%	11,8%	14,0%
Земельные участки под коммерческую застройку (объекты придорожного сервиса)	11,6%	10,7%	12,5%

Справочник оценщика недвижимости-2022. Земельные участки. Часть II. Полная версия (по состоянию на 2021 г.)

Таблица 106. Значения скидки на торг на активном рынке. Значения коэффициентов, усредненные по городам России. Коллективное мнение оценщиков, Расширенный интервал

Класс объектов	Активный рынок		
	Среднее	Расширенный интервал	
Цены предложений объектов			
Земельные участки под индустриальную застройку	11,7%	6,8%	16,7%
Земельные участки под коммерческую застройку (офисно-торговую)	10,1%	5,5%	14,6%
Земельные участки сельскохозяйственного назначения	14,4%	8,5%	20,4%
Земельные участки под жилую застройку (МЖС)	9,8%	5,3%	14,3%
Земельные участки под жилую застройку (ИЖС)	8,8%	4,6%	12,9%
Земельные участки под объекты рекреации	12,9%	7,8%	18,0%
Земельные участки под коммерческую застройку (объекты придорожного сервиса)	11,6%	6,6%	16,6%

13.2. Значения скидок на торг на неактивном рынке

13.2.1. Коллективное мнение оценщиков

Значения скидки на торг, усредненные по городам России

Таблица 123. Значения скидки на торг на неактивном рынке. Значения коэффициентов, усредненные по городам России. Коллективное мнение оценщиков, Доверительный интервал

Класс объектов	Неактивный рынок		
	Среднее	Доверительный интервал	
Цены предложений объектов			
Земельные участки под индустриальную застройку	17,9%	16,4%	19,3%
Земельные участки под коммерческую застройку (офисно-торговую)	15,7%	14,3%	17,0%
Земельные участки сельскохозяйственного назначения	20,3%	18,4%	22,3%
Земельные участки под жилую застройку (МЖС)	15,9%	14,1%	17,7%
Земельные участки под жилую застройку (ИЖС)	13,7%	12,3%	15,0%
Земельные участки под объекты рекреации	18,3%	17,0%	19,6%
Земельные участки под коммерческую застройку (объекты придорожного сервиса)	17,2%	15,6%	18,9%

Источник «Справочник оценщика недвижимости-2022. Земельные участки часть 2 под ред. Лейфер Л.А.



1.11. СКИДКИ НА УТОРГОВАНИЕ ДЛЯ НЕДВИЖИМОСТИ ПО ГОРОДАМ РФ

Таблица 70. Значения корректировок на уторгование для объектов недвижимости в различных городах РФ на март 2022 г., %

Населенный пункт	Жилая		Торговая		Офисная		Производственно-складская		Земельные участки
	Аренда	Продажа	Аренда	Продажа	Аренда	Продажа	Аренда	Продажа	Продажа
Крупные города									
Воронеж	3-4 (3,5)	5-7 (6)	3-6 (4,5)	7-8 (7,5)	3-6 (4,5)	7-9 (8)	5-7 (6)	8-11 (9,5)	8-11 (9,5)
Екатеринбург	2-4 (3)	6-7 (6,5)	4-6 (5)	6-9 (7,5)	3-4 (3,5)	7-11 (9)	5-6 (5,5)	9-11 (10)	8-12 (10)
Краснодар	2-4 (3)	4-7 (5,5)	3-5 (4)	8-10 (9)	3-6 (4,5)	6-10 (8)	5-6 (5,5)	9-13 (11)	8-12 (10)
Москва	3-4 (3,5)	6-8 (7)	4-6 (5)	9-11 (10)	6-7 (6,5)	9-12 (10,5)	5-7 (6)	8-14 (11)	10-12 (11)
Новосибирск	2-4 (3)	4-6 (5)	4-6 (5)	7-10 (8,5)	5-6 (5,5)	8-11 (9,5)	4-7 (5,5)	9-12 (10,5)	9-12 (10,5)
Ростов-на-Дону	3-5 (4)	4-8 (6)	4-7 (5,5)	9-10 (9,5)	5-7 (6)	7-13 (10)	5-8 (6,5)	9-13 (11)	11-12 (11,5)
С.-Петербург	3-4 (3,5)	5-7 (6)	4-9 (6,5)	7-10 (8,5)	3-6 (4,5)	9-12 (10,5)	6-9 (7,5)	9-13 (11)	9-12 (10,5)
Среднее по крупным городам	3,4	6,0	5,1	8,6	5,0	9,3	6,1	10,6	10,4
Средние города									
Владивосток	3-4 (3,5)	6-8 (7)	4-7 (5,5)	6-9 (7,5)	4-8 (6)	8-10 (9)	5-7 (6)	8-12 (10)	8-14 (11)
Омск	2-4 (3)	5-7 (6)	5-6 (5,5)	9-11 (10)	3-5 (4)	8-11 (9,5)	5-7 (6)	9-12 (10,5)	9-14 (11,5)
Севастополь	4-5 (4,5)	8-11 (9,5)	-	6-12 (9)	-	8-11 (9,5)	-	9-12 (10,5)	10-14 (12)
Ставрополь	3-5 (4)	5-8 (6,5)	4-5 (4,5)	8-10 (9)	4-7 (5,5)	8-10 (9)	3-8 (5,5)	9-12 (10,5)	10-12 (11)
Тамбов	3-6 (4,5)	5-8 (6,5)	4-7 (5,5)	8-11 (9,5)	4-7 (5,5)	8-11 (9,5)	5-8 (6,5)	8-13 (10,5)	10-14 (12)
Тверь	3-5 (4)	4-7 (5,5)	4-6 (5)	8-10 (9)	4-8 (6)	8-12 (10)	6-9 (7,5)	10-14 (12)	10-12 (11)
Среднее по средним городам	3,9	6,8	5,2	9,0	5,4	9,4	6,3	10,7	11,4
Небольшие города и населенные пункты									
Московская область	4-7 (5,5)	5-10 (7,5)	5-8 (6,5)	10-12 (11)	6-10 (8)	9-13 (11)	6-9 (7,5)	10-14 (12)	10-13 (11,5)

Примечание. В скобках указано среднее значение.
По данным исследований рынка жилья РФ минимальные скидки при продаже прав собственности имеются в марте и в мае, а максимальные – в июле и декабре.

Источник: СРК-2022 под редакцией к.т.н. Е.Е. Яскевича

ВЫВОДЫ: Рынок земельных участков для коммерческого использования можно охарактеризовать как развитый: они представлены в большом количестве и могут использоваться под различные виды деятельности. Однако стоит учитывать, что стоимость з/у зависит от множества факторов, среди которых наибольшее влияние оказывают: площадь, вид разрешенного использования, наличие коммуникаций/возможность подключения, местоположение, наличие строений, наличие разрешительной документации.

Основываясь на анализе рынка недвижимости можно сделать следующий вывод: Диапазон цен на промышленные земли подольского района выявлен без учета торга, а так же с учетом развитой инфраструктуры в районе аналогов и он составляет: от 17 878 до 655 320 рублей за сотку, в зависимости от расположения, развития инфраструктуры, наличия коммуникаций, удаленности от МКАДа, а так же текущего использования.

3. ПРОЦЕСС ОЦЕНКИ

3.1. ЭТАПЫ ПРОВЕДЕНИЯ ОЦЕНКИ

В соответствии с ФСО №1 «Общие понятия оценки, подходы к оценке и требования к проведению оценки», утвержденного приказом Минэкономразвития РФ от 20 мая 2015 г. №297, проведение оценки объекта включает в себя следующие этапы:

- заключение Договора на проведение оценки, включающего задание на оценку;
- сбор и анализ информации, необходимой для проведения оценки;
- оценщик изучает количественные и качественные характеристики объекта оценки, собирает информацию, существенную для определения стоимости объекта оценки теми подходами и методами, которые на основании суждения оценщика должны быть применены при проведении оценки, в том числе:

а) информацию о политических, экономических, социальных и экологических и прочих факторах, оказывающих влияние на стоимость объекта оценки;

б) информацию о спросе и предложении на рынке, к которому относится объект оценки, включая информацию о факторах, влияющих на спрос и предложение, количественных и качественных характеристиках данных факторов;

в) информацию об объекте оценки, включая правоустанавливающие документы, сведения об обременениях, связанных с объектом оценки, информацию о физических свойствах объекта оценки, его технических и эксплуатационных характеристиках, износе и устареваниях, прошлых и ожидаемых доходах и затратах, данные бухгалтерского учета и отчетности, относящиеся к объекту оценки, а также иную информацию, существенную для определения стоимости объекта оценки.

- применение подходов к оценке, включая выбор методов оценки и осуществление необходимых расчетов;

- согласование (обобщение) результатов применения подходов к оценке и определение итоговой величины стоимости объекта оценки;

- составление отчета об оценке.

3.2. ПОДХОДЫ К ОЦЕНКЕ

Оценщик при проведении оценки обязан использовать (или обосновать отказ от использования) затратный, сравнительный и доходный подходы к оценке. Оценщик вправе самостоятельно определять в рамках каждого из подходов к оценке конкретные методы оценки. При этом учитывается объем и достоверность доступной для использования того или иного метода рыночной информации.

Как правило, при оценке рыночной стоимости земельных участков используются метод сравнения продаж, метод выделения, метод распределения, метод капитализации земельной ренты, метод остатка, метод предполагаемого использования.

На сравнительном подходе основаны метод сравнения продаж, метод выделения, метод распределения. На доходном подходе основаны метод капитализации земельной ренты, метод остатка, метод предполагаемого использования. Элементы затратного подхода в части расчета стоимости воспроизводства или замещения улучшений земельного участка используются в методе остатка и методе выделения.

Далее приведено содержание перечисленных методов применительно к оценке рыночной стоимости земельных участков, занятых зданиями, строениями, сооружениями или предназначенных для их размещения, а также особенности оценки рыночной стоимости земель сельскохозяйственного назначения.

В случае использования иных методов в отчете об оценке целесообразно раскрыть их содержание и обосновать использование.

Метод сравнения продаж

Метод применяется для оценки земельных участков, как занятых зданиями, строениями и (или) сооружениями (далее - застроенных земельных участков), так и земельных участков, не занятых зданиями, строениями и (или) сооружениями (далее - незастроенных земельных участков). Условие применения метода - наличие информации о ценах сделок с земельными участками, являющимися аналогами оцениваемого. При отсутствии информации о ценах сделок с земельными участками допускается использование цен предложения (спроса).

Метод предполагает следующую последовательность действий:

определение элементов, по которым осуществляется сравнение объекта оценки с объектами - аналогами (далее - элементов сравнения);

определение по каждому из элементов сравнения характера и степени отличий каждого аналога от оцениваемого земельного участка;

определение по каждому из элементов сравнения корректировок цен аналогов, соответствующих характеру и степени отличий каждого аналога от оцениваемого земельного участка;

корректировка по каждому из элементов сравнения цен каждого аналога, сглаживающая их отличия от оцениваемого земельного участка;

расчет рыночной стоимости земельного участка путем обоснованного обобщения скорректированных цен аналогов.

К элементам сравнения относятся факторы стоимости объекта оценки (факторы, изменение которых влияет на рыночную стоимость объекта оценки) и сложившиеся на рынке характеристики сделок с земельными участками.

Наиболее важными факторами стоимости, как правило, являются:

местоположение и окружение;

целевое назначение, разрешенное использование, права иных лиц на земельный участок;

физические характеристики (рельеф, площадь, конфигурация и др.);

транспортная доступность;

инфраструктура (наличие или близость инженерных сетей и условия подключения к ним, объекты социальной инфраструктуры и т.п.).

К характеристикам сделок с земельными участками, в том числе, относятся:

условия финансирования сделок с земельными участками (соотношение собственных и заемных средств, условия предоставления заемных средств);

условия платежа при совершении сделок с земельными участками (платеж денежными средствами, расчет векселями, взаимозачеты, бартер и т.п.);

обстоятельства совершения сделки с земельными участками (был ли земельный участок представлен на открытый рынок в форме публичной оферты, аффилированность покупателя и продавца, продажа в условиях банкротства и т.п.);

изменение цен на земельные участки за период с даты заключения сделки с аналогом до даты проведения оценки.

Характер и степень отличий аналога от оцениваемого земельного участка устанавливаются в разрезе элементов сравнения путем прямого сопоставления каждого аналога с объектом оценки. При этом предполагается, что сделка с объектом оценки будет совершена исходя из сложившихся на рынке характеристик сделок с земельными участками.

Корректировки цен аналогов по элементам сравнения могут быть определены как для цены единицы измерения аналога (например, гектар, квадратный метр), так и для цены аналога в целом. Корректировки цен могут рассчитываться в денежном или процентном выражении.

Величины корректировок цен, как правило, определяются следующими способами:

прямым попарным сопоставлением цен аналогов, отличающихся друг от друга только по одному элементу сравнения, и определением на базе полученной таким образом информации корректировки по данному элементу сравнения;

прямым попарным сопоставлением дохода двух аналогов, отличающихся друг от друга только по одному элементу сравнения, и определения путем капитализации разницы в доходах корректировки по данному элементу сравнения;

корреляционно - регрессионным анализом связи между изменением элемента сравнения и изменением цен аналогов (цен единиц измерения аналогов) и определением уравнения связи между значением элемента сравнения и величиной рыночной стоимости земельного участка;

определением затрат, связанных с изменением характеристики элемента сравнения, по которому аналог отличается от объекта оценки;

экспертным обоснованием корректировок цен аналогов.

В результате определения и внесения корректировок цены аналогов (единицы измерения аналогов), как правило, должны быть близки друг к другу. В случае значительных различий скорректированных цен аналогов целесообразно выбрать другие аналоги; элементы, по которым проводится сравнение; значения корректировок.

Данный метод был использован при оценке объектов.

Метод выделения

Метод применяется для оценки застроенных земельных участков.

Условия применения метода:

наличие информации о ценах сделок с единичными объектами недвижимости, аналогичными единому объекту недвижимости, включающему в себя оцениваемый земельный участок. При отсутствии информации о ценах сделок допускается использование цен предложения (спроса);

соответствие улучшений земельного участка его наиболее эффективному использованию.

Метод предполагает следующую последовательность действий:

определение элементов, по которым осуществляется сравнение единого объекта недвижимости, включающего в себя оцениваемый земельный участок, с объектами - аналогами;

определение по каждому из элементов сравнения характера и степени отличий каждого аналога от единого объекта недвижимости, включающего в себя оцениваемый земельный участок;

определение по каждому из элементов сравнения корректировок цен аналогов, соответствующих характеру и степени отличий каждого аналога от единого объекта недвижимости, включающего в себя оцениваемый земельный участок;

корректировка по каждому из элементов сравнения цен каждого аналога, сглаживающая их отличия от единого объекта недвижимости, включающего в себя оцениваемый земельный участок;

расчет рыночной стоимости единого объекта недвижимости, включающего в себя оцениваемый земельный участок, путем обоснованного обобщения скорректированных цен аналогов;

расчет стоимости замещения или стоимости воспроизводства улучшений оцениваемого земельного участка;

расчет рыночной стоимости оцениваемого земельного участка путем вычитания из рыночной стоимости единого объекта недвижимости, включающего в себя оцениваемый земельный участок, стоимости замещения или стоимости воспроизводства улучшений земельного участка.

Сумма затрат на создание улучшений земельного участка может определяться с использованием укрупненных и (или) элементных стоимостных показателей.

К укрупненным стоимостным показателям относятся как показатели, характеризующие параметры объекта в целом - квадратный, кубический, погонный метр, так и показатели по комплексам и видам работ.

К элементным стоимостным показателям относятся элементные цены и расценки, используемые при определении суммы затрат на создание улучшений.

Укрупненные и элементные стоимостные показатели, рассчитанные в зафиксированном на конкретную дату уровне цен (базисном уровне цен), могут быть пересчитаны в уровень цен на

дату оценки с использованием системы текущих и прогнозных индексов изменения стоимости строительства.

Расчет суммы затрат на создание улучшений с использованием элементных стоимостных показателей может осуществляться также с использованием ресурсного и ресурсно - индексного методов. Ресурсный (ресурсно - индексный) метод состоит в калькулировании в текущих (прогнозных) ценах и тарифах всех ресурсов (элементов затрат), необходимых для создания улучшений.

При определении суммы затрат на создание улучшений земельного участка следует учитывать прибыль инвестора - величину наиболее вероятного вознаграждения за инвестирование капитала в создание улучшений. Прибыль инвестора может рассчитываться как разность между ценой продажи и затратами на создание аналогичных объектов. Прибыль инвестора также может быть рассчитана как отдача на капитал при его наиболее вероятном аналогичном по уровню рисков инвестировании.

При определении стоимости замещения или стоимости воспроизводства учитывается величина накопленного износа улучшений.

Накопленный износ улучшений может определяться в целом или в денежном выражении как сумма физического, функционального и части экономического износа, относящегося к улучшениям.

Физическим износом является потеря стоимости улучшений, обусловленная ухудшением их физических свойств.

Функциональным износом является потеря стоимости улучшений, обусловленная несоответствием объемно - планировочного решения, строительных материалов и инженерного оборудования улучшений, качества произведенных строительных работ или других характеристик улучшений современным рыночным требованиям, предъявляемым к данному типу улучшений.

Экономическим износом является потеря стоимости единого объекта недвижимости, обусловленная отрицательным воздействием внешних по отношению к нему факторов.

Физический и функциональный износ могут быть устранимыми и неустранимыми. Экономический износ, как правило, является неустранимым. При этом износ является устранимым, если затраты на его устранение меньше, чем увеличение стоимости объекта недвижимости в результате его устранения.

В связи с отсутствием концепции по застройке земельного участка данный метод в оценке не использовался.

Метод распределения

Метод применяется для оценки застроенных земельных участков.

Условия применения метода:

наличие информации о ценах сделок с едиными объектами недвижимости, аналогичными единому объекту недвижимости, включающему в себя оцениваемый земельный участок. При отсутствии информации о ценах сделок допускается использование цен предложения (спроса);

наличие информации о наиболее вероятной доле земельного участка в рыночной стоимости единого объекта недвижимости;

соответствие улучшений земельного участка его наиболее эффективному использованию.

Метод предполагает следующую последовательность действий:

определение элементов, по которым осуществляется сравнение единого объекта недвижимости, включающего в себя оцениваемый земельный участок, с объектами - аналогами;

определение по каждому из элементов сравнения характера и степени отличий каждого аналога от единого объекта недвижимости, включающего в себя оцениваемый земельный участок;

определение по каждому из элементов сравнения корректировок цен аналогов, соответствующих характеру и степени отличий каждого аналога от единого объекта недвижимости, включающего в себя оцениваемый земельный участок;

корректировка по каждому из элементов сравнения цен каждого аналога, сглаживающая их отличия от единого объекта недвижимости, включающего в себя оцениваемый земельный участок;

расчет рыночной стоимости единого объекта недвижимости, включающего в себя оцениваемый земельный участок, путем обоснованного обобщения скорректированных цен аналогов;

расчет рыночной стоимости оцениваемого земельного участка путем умножения рыночной стоимости единого объекта недвижимости, включающего в себя оцениваемый земельный участок, на наиболее вероятное значение доли земельного участка в рыночной стоимости единого объекта недвижимости.

В связи с отсутствием концепции по застройке земельного участка данный метод в оценке не использовался.

Метод капитализации земельной ренты

Метод применяется для оценки застроенных и незастроенных земельных участков. Условие применения метода - возможность получения земельной ренты от оцениваемого земельного участка.

Метод предполагает следующую последовательность действий:

расчет земельной ренты, создаваемой земельным участком;

определение величины соответствующего коэффициента капитализации земельной ренты;

расчет рыночной стоимости земельного участка путем капитализации земельной ренты.

Под капитализацией земельной ренты понимается определение на дату проведения оценки стоимости всех будущих равных между собой или изменяющихся с одинаковым темпом величин земельной ренты за равные периоды времени. Расчет производится путем деления величины земельной ренты за первый после даты проведения оценки период на определенный оценщиком соответствующий коэффициент капитализации.

В рамках данного метода величина земельной ренты может рассчитываться как доход от сдачи в аренду земельного участка на условиях, сложившихся на рынке земли.

Основными способами определения коэффициента капитализации являются:

деление величины земельной ренты по аналогичным земельным участкам на цену их продажи;

увеличение безрисковой ставки отдачи на капитал на величину премии за риск, связанный с инвестированием капитала в оцениваемый земельный участок.

При этом под безрисковой ставкой отдачи на капитал понимается ставка отдачи при наименее рискованном инвестировании капитала (например, ставка доходности по депозитам банков высшей категории надежности или ставка доходности к погашению по государственным ценным бумагам).

В связи с отсутствием достоверных данных об аренде земельных участков этот метод в расчетах не использовался

Метод остатка

Метод применяется для оценки застроенных и незастроенных земельных участков. Условие применения метода - возможность застройки оцениваемого земельного участка улучшениями, приносящими доход.

Метод предполагает следующую последовательность действий:

расчет стоимости воспроизводства или замещения улучшений, соответствующих наиболее эффективному использованию оцениваемого земельного участка;

расчет чистого операционного дохода от единого объекта недвижимости за определенный период времени на основе рыночных ставок арендной платы;

расчет чистого операционного дохода, приходящегося на улучшения, за определенный период времени как произведения стоимости воспроизводства или замещения улучшений на соответствующий коэффициент капитализации доходов от улучшений;

расчет величины земельной ренты как разности чистого операционного дохода от единого объекта недвижимости за определенный период времени и чистого операционного дохода, приходящегося на улучшения за соответствующий период времени;

расчет рыночной стоимости земельного участка путем капитализации земельной ренты.

Метод допускает также следующую последовательность действий:

расчет стоимости воспроизводства или замещения улучшений, соответствующих наиболее эффективному использованию оцениваемого земельного участка;

расчет чистого операционного дохода от единого объекта недвижимости за определенный период времени на основе рыночных ставок арендной платы;

расчет рыночной стоимости единого объекта недвижимости путем капитализации чистого операционного дохода за определенный период времени;

расчет рыночной стоимости земельного участка путем вычитания из рыночной стоимости единого объекта недвижимости стоимости воспроизводства или замещения улучшений.

Чистый операционный доход равен разности действительного валового дохода и операционных расходов. При этом из действительного валового дохода вычитаются только те операционные расходы, которые, как правило, несет арендодатель.

Действительный валовой доход равен разности потенциального валового дохода и потерь от простоя помещений и потерь от неплатежей за аренду.

Потенциальный валовой доход равен доходу, который можно получить от сдачи всей площади единого объекта недвижимости в аренду при отсутствии потерь от невыплат арендной платы. При оценке земельного участка арендные ставки за пользование единым объектом недвижимости рассчитываются на базе рыночных ставок арендной платы (наиболее вероятных ставок арендной платы, по которым объект оценки может быть сдан в аренду на открытом рынке в условиях конкуренции, когда стороны сделки действуют разумно, располагая всей необходимой информацией, а на величине ставки арендной платы не отражаются какие-либо чрезвычайные обстоятельства).

Для пустующих и используемых собственником для собственных нужд помещений также используются рыночные ставки арендной платы. В потенциальный доход включаются и другие доходы, получаемые за счет неотделимых улучшений недвижимости, но не включенные в арендную плату.

Величина операционных расходов определяется исходя из рыночных условий сдачи в аренду единых объектов недвижимости. Операционные расходы подразделяются на: постоянные - не зависящие от уровня заполняемости единого объекта недвижимости, переменные - зависящие от уровня заполняемости единого объекта недвижимости и расходы на замещение элементов улучшений со сроком использования меньше, чем срок использования улучшений в целом (далее - элементов с коротким сроком использования). В состав операционных расходов не входят амортизационные отчисления по недвижимости и расходы по обслуживанию долговых обязательств по недвижимости.

Расчет расходов на замещение элементов улучшений с коротким сроком использования производится путем деления суммы затрат на создание данных элементов улучшений на срок их использования. В процессе выполнения данных расчетов целесообразно учитывать возможность процентного наращивания денежных средств для замены элементов с коротким сроком использования.

Управленческие расходы включаются в состав операционных расходов независимо от того, кто управляет объектом недвижимости - собственник или управляющий.

При расчете коэффициента капитализации для улучшений земельного участка следует учитывать наиболее вероятный темп изменения дохода от улучшений и наиболее вероятное изменение стоимости улучшений (например, при уменьшении стоимости улучшений - учитывать возврат капитала, инвестированного в улучшения).

В связи с отсутствием концепции по застройке земельного участка данный метод в оценке не использовался.

Метод предполагаемого использования

Метод применяется для оценки застроенных и незастроенных земельных участков.

Условие применения метода - возможность использования земельного участка способом, приносящим доход.

Метод предполагает следующую последовательность действий:

определение суммы и временной структуры расходов, необходимых для использования земельного участка в соответствии с вариантом его наиболее эффективного использования (например, затрат на создание улучшений земельного участка или затрат на разделение земельного участка на отдельные части, отличающиеся формами, видом и характером использования);

определение величины и временной структуры доходов от наиболее эффективного использования земельного участка;

определение величины и временной структуры операционных расходов, необходимых для получения доходов от наиболее эффективного использования земельного участка;

определение величины ставки дисконтирования, соответствующей уровню риска инвестирования капитала в оцениваемый земельный участок;

расчет стоимости земельного участка путем дисконтирования всех доходов и расходов, связанных с использованием земельного участка.

При этом под дисконтированием понимается процесс приведения всех будущих доходов и расходов к дате проведения оценки по определенной оценщиком ставке дисконтирования.

Для приведения всех будущих доходов и расходов к дате проведения оценки используются ставки дисконтирования, получаемые на основе анализа ставок отдачи на капитал аналогичных по уровню рисков инвестиций.

Источником доходов может быть сдача в аренду, хозяйственное использование земельного участка или единого объекта недвижимости либо продажа земельного участка или единого объекта недвижимости в наиболее вероятные сроки по рыночной стоимости.

Расчет доходов в варианте сдачи недвижимости в аренду должен предусматривать учет дохода от продажи единого объекта недвижимости в конце прогнозного периода.

В связи с отсутствием концепции по застройке земельного участка данный метод в оценке не использовался.

АНАЛИЗ НАИБОЛЕЕ ЭФФЕКТИВНОГО ИСПОЛЬЗОВАНИЯ ОБЪЕКТА ОЦЕНКИ

Анализ наиболее эффективного использования является основополагающим принципом при определении рыночной стоимости объекта недвижимости. Данный анализ позволяет определить наиболее конкурентоспособное использование объекта недвижимости, т.е. такое использование, которому соответствует ожидание максимальной рыночной стоимости оцениваемого объекта.

Наиболее эффективное использование – это разумный вариант использования земельного участка и существующих строений на нем, который является юридически правомочным, физически возможным, финансово обеспеченным и максимально экономичным на дату оценки (т.е. дающим максимальную полезность от использования оцениваемого земельного участка).

В основе концепции рыночной стоимости недвижимости лежит предпосылка о фундаментальном значении распределения величин стоимости земельного участка и объекта в целом. Стоимость земельного участка составляет от 25% до 70% (приложение 1) от общей стоимости объекта недвижимости в зависимости от эффективности его использования[8]. В условиях Российского рынка эта величина лежит в том же диапазоне[9]. Для наиболее эффективного использования эта величина составляет 25-35% (приложение 1) и может увеличиваться, если эффективность использования земельного участка уменьшается. Это положение определяет сущность свойства рыночной стоимости земельного участка – земельный участок износу не подлежит при правильном его использовании. Иначе говоря, те улучшения,

которые производятся на земельном участке, в виде строений, сооружений, коммуникаций, лесных насаждений и т.п. увеличивают стоимость объекта в целом, в зависимости от того, насколько эти улучшения воспринимаются на рынке недвижимости. В связи с этим для любой недвижимости может существовать наиболее эффективное использование земельного участка как свободного и использование земельного участка с находящимися на нем улучшениями, причем в общем случае эти варианты могут не совпадать. Если существующие улучшения не соответствуют наиболее эффективному использованию, стоимость земельного участка составляет большую часть в рыночной стоимости объекта в целом. В этом случае не полностью используется потенциал земельного участка и анализ использования должен рассмотреть целесообразность варианта сноса существующей застройки или возведение строений в соответствии с оптимальным назначением земельного участка. В силу этого анализ наиболее эффективного использования оцениваемого объекта обычно предусматривает две стадии:

- ✓ анализ земельного участка как неосвоенного;
- ✓ анализ земельного участка с существующими зданиями с учетом возможностей их развития.

Наилучшее использование объекта определяется с одной стороны административными ограничениями по виду использования земельного участка, с другой стороны инвестором – какой класс недвижимости наиболее эффективен при существующих ограничениях вида использования.

Законодательная допустимость: предусматривает рассмотрение только тех вариантов, которые не противоречат законодательству и разрешены распоряжениями о зонировании, категория земель: «земли населенных пунктов, разрешенное использование: склады, производственная деятельность».

В соответствии с ч. 1,2 ст. 88 Земельного кодекса РФ:

1. Землями промышленности признаются земли, которые используются или предназначены для обеспечения деятельности организаций и (или) эксплуатации объектов промышленности и права на которые возникли у участников земельных отношений по основаниям, предусмотренным настоящим Кодексом, федеральными законами и законами субъектов Российской Федерации.

2. В целях обеспечения деятельности организаций и (или) эксплуатации объектов промышленности могут предоставляться земельные участки для размещения производственных и административных зданий, сооружений и обслуживающих их объектов.

Таким образом, юридически допустимо использовать земельный участок для размещения складов и производственной деятельности.

✓ **Физическая возможность:** рассмотрение физически реальных для данного участка вариантов использования.

Оцениваемый объект оценки будет использоваться для строительства складов.

Согласно ПОСТАНОВЛЕНИЯ от 16 января 2012 г. N 24/54 ОБ УТВЕРЖДЕНИИ НОРМАТИВОВ ГРАДОСТРОИТЕЛЬНОГО ПРОЕКТИРОВАНИЯ МОСКОВСКОЙ ОБЛАСТИ, установленное Правительством Московской области, коэффициент застройки складскими объектами составляет 60% от свободного земельного участка.

Экономическая целесообразность: рассмотрение того, какой физически возможный и законодательно допустимый вариант использования будет давать приемлемый доход владельцу объекта, равный или больший по сравнению с суммой операционных расходов, финансовых обязательств и капитальных затрат.

Максимальная эффективность: рассмотрение того, какое из экономически приемлемых использований будет приносить максимальный чистый доход или максимальную текущую стоимость.

Критерием наилучшего и наиболее эффективного использования является максимальная стоимость земельного участка, рассчитанная по остаточному методу.

Так как в данном отчете оценивается свободный земельный участок, полученный результат любым методом оценки с учетом принятых условий в данном разделе будет

соответствовать максимальной эффективности в экономической обстановке на дату оценки.

Таблица 3

Параметр	Земли населенных пунктов (для жилищного строительства)	Земли промышленного назначения	Земли сельскохозяйственного назначения
Законодательная допустимость	-	+	-
Физическая возможность	+	+	-
Экономическая целесообразность	-	+	-
Максимальная эффективность	+	+	-
Итого	2	4	0

Выводы:

Основываясь на проведенном анализе рынка, и принимая во внимание расположение объекта, его правовой режим, площадь земельного участка, вид разрешенного использования и проведенные расчеты можно сделать следующий вывод:

Наилучшим и наиболее эффективным использованием оцениваемых земельных участков является их текущее использование.

АНАЛИЗ ДОСТАТОЧНОСТИ И ДОСТОВЕРНОСТИ

Затратный подход

По результатам сбора информации об объекте оценки для решения поставленной задачи в рамках затратного подхода Оценщик считает собранную информацию недостаточной и недостоверной для определения справедливой стоимости объекта оценки.

Сравнительный подход

По результатам сбора информации об объекте оценки для решения поставленной задачи в рамках сравнительного подхода Оценщик считает собранную информацию достаточной и достоверной, в связи с тем, что на ее основании можно сделать вывод о:

стоимости аналогов подобных оцениваемым (на основании информации, взятых из открытых источников);

техническом состоянии и наличие дефектов объектов аналогов (на основании информации взятой из открытых источников).

Доходный подход

По результатам сбора информации об объекте оценки для решения поставленной задачи в рамках доходного подхода Оценщик считает собранную информацию недостаточной и недостоверной для определения справедливой стоимости объекта оценки.

4. РАСЧЕТ СПРАВЕДЛИВОЙ СТОИМОСТИ ОБЪЕКТА ОЦЕНКИ.

Для проведения оценки в пределах земельного участка в соответствии с его экспликацией выделяются:

- Земли, занятые зданиями, строениями, сооружениями.
- Земли, занятые внутрихозяйственными дорогами, коммуникациями, древесно-кустарниковой растительностью, замкнутые водоемы.

Рыночная оценка стоимости земельного участка определяется на основе оценки входящих в его состав земель, занятых зданиями, строениями, сооружениями.

При этом рыночная стоимость оцениваемого земельного участка определяется с учетом характеристик входящих в его состав земель, занятых внутрихозяйственными дорогами, коммуникациями, древесно-кустарниковой растительностью, которые не могут быть использованы для предпринимательской деятельности.

Земли, занятые зданиями, строениями, сооружениями, используемыми для производства, оцениваются методами оценки застроенных или предназначенных для застройки земельных участков. Земли под хозяйственными постройками (сарай или иные некапитальные строения), расположенные на сельскохозяйственных угодьях, оцениваются как сельскохозяйственные угодья.

При оценке справедливой стоимости методом сравнения продаж и методом капитализации земельной ренты в составе факторов стоимости следует учитывать влияние экологических факторов.

Земельная рента рассчитывается как разность между валовым доходом и затратами с учетом прибыли предпринимателя.

Расчет издержек в денежном выражении осуществляется исходя из сложившихся в районе расположения земельного участка рыночных цен.

При расчете издержек учитывается уровень инженерного обустройства земельного участка, в том числе плотность дорожной сети, качество дорог.

Рыночную стоимость имеют те земельные участки, которые способны удовлетворять потребности пользователя (потенциального покупателя) в течение определенного времени (принцип полезности).

Рыночная стоимость земельного участка зависит от спроса и предложения на рынке и характера конкуренции продавцов и покупателей (принцип спроса и предложения).

Рыночная стоимость земельного участка не может превышать наиболее вероятные затраты на приобретение объекта эквивалентной полезности (принцип замещения).

Рыночная стоимость земельного участка зависит от ожидаемой величины, срока и вероятности получения дохода от земельного участка за определенный период времени при наиболее эффективном его использовании, без учета доходов от других факторов производства, привлекаемых к земельному участку для предпринимательской деятельности (принцип ожидания).

Рыночная стоимость земельных участков изменяется во времени и определяется на конкретную дату (принцип изменения).

Рыночная стоимость земельного участка зависит от изменения его целевого назначения, разрешенного использования, прав иных лиц на земельный участок, разделения имущественных прав на земельный участок.

Справедливая стоимость земельного участка зависит от его местоположения и влияния внешних факторов.

4.1. РАСЧЕТ СТОИМОСТИ ПО ЗАТРАТНОМУ ПОДХОДУ.

Затратный подход не применяется для самостоятельной оценки земельного участка, так как земельный участок является не возобновляемым активом.

В оценочной практике возможно использование элементов затратного подхода в сравнительном и доходном подходах для расчета стоимости улучшений земельного участка.

Учитывая вышеизложенное, Оценщик отказывается от применения затратного подхода в отношении расчета справедливой стоимости земельного участка.

4.2. РАСЧЕТ СТОИМОСТИ ПО ДОХОДНОМУ ПОДХОДУ.

Доходный подход применяется для самостоятельной оценки земельного участка, если существует достоверная информация о совершенных сделках аренды, а так же о предложениях о сдаче в аренду земельных участков.

На дату оценки нет достоверно информации об сделках аренды а так же предложений об аренде.

Учитывая вышеизложенное, Оценщик отказывается от применения доходного подхода в отношении расчета справедливой стоимости земельного участка.

4.3. РАСЧЕТ СТОИМОСТИ ПО СРАВНИТЕЛЬНОМУ ПОДХОДУ.

Основой применения данного подхода является тот факт, что стоимость объекта оценки непосредственно связана с ценой продажи аналогичных объектов. Каждая сопоставимая продажа сравнивается с объектом оценки. В цену сопоставимой продажи вносятся поправки (корректировки), отражающие существенные различия между ними.

При использовании сравнительного подхода Оценщиком были предприняты следующие шаги:

- сбор данных, изучение рынка недвижимости, отбор аналогов из числа сделок купли-продажи и предложений на продажу (публичных оферт);
- проверка информации по каждому отобранному аналогу о цене продажи и запрашиваемой цене, оплате сделки, физических характеристиках, и иных условиях сделки;
- анализ и сравнение каждого аналога с объектом оценки по времени продажи (выставлению оферты), местоположению, физическим характеристикам и условиям продажи;
- корректировка цен продаж или запрашиваемых цен по каждому аналогу в соответствии с имеющимися различиями между ним и объектом оценки;
- согласование скорректированных цен аналогов и вывод показателя стоимости объекта оценки.

При сравнительном анализе стоимости объекта оценки с ценами аналогов Оценщик использовал данные по ценам предложений (публичных оферт) аналогичных объектов, взятых из открытых источников (печатных изданий, официальных интернет-сайтов, данных риэлтерских агентств).

Такой подход, по мнению Оценщика, оправдан с той точки зрения, что потенциальный покупатель прежде, чем принять решение о приобретении недвижимости проанализирует текущее рыночное предложение и придет к заключению о возможной цене, учитывая все достоинства и недостатки относительно объектов сравнения.

При отсутствии в свободном доступе баз данных (листингов) с ценами реальных сделок по состоянию на дату оценки (данные Рос реестра в открытом доступе указывают данные по сделкам по 2012 года включительно), на которые опираются в своей работе оценщики большинства стран мира, Оценщик справедливо сделал вывод, что данные публичных оферт наиболее близки к реальным ценам сделок купли-продажи, и, следовательно, в наибольшей степени отвечают требованиям российского законодательства в области оценки.

Таким образом, Оценщиком в процессе расчётов были использованы данные, именуемые в ГК РФ как «оферта» и «публичная оферта» (Ст. 435 и 437). Следовательно, Оценщик гипотетически (с учетом соответствующих корректировок) предполагал, что лицо, «сделавшее предложение, считает себя заключившим договор с адресатом, которым будет принято предложение».

Данные об аналогах проанализированы Оценщиком и сведены в расчётную таблицу. В ходе анализа к ценам аналогов были внесены корректировки на различия, существующие между аналогами и объектом оценки.

Отрицательная корректировка вносится в случае, если по данному показателю аналог превосходит объект оценки, а **положительная** - если по данному показателю аналог ему уступает.

Величина корректировки определялась Оценщиком экспертным путем или на основании весовой доли элемента сравнения в общей стоимости объекта оценки.

Расчет стоимости земельного участка.

Для проведения расчетов по сравнительному подходу были отобраны наиболее сходные по своим характеристикам и местоположению земельные участки.

Все анализируемые объекты выставлены на продажу, во время, совпадающее с датой оценки, в связи с этим, корректировка на дату не проводилась.

Полная информация Print Screen, с указанием ссылок на источник информации представлена в Приложении к настоящему отчету.

Выбор метода расчета сравнительным подходом

В настоящем отчете ввиду достаточного объема рыночных данных об объектах-аналогах оценщик применяет метод прямого сравнительного анализа продаж или метод сопоставимых продаж (МСП).

Основная формула метода:

$$C = \frac{\sum (A_i \times K_{ij} + K'_{ij}) \times V_i}{\sum V_j} \times S$$

где:

C – рыночная стоимость объекта оценки, руб.;

A_j – цена объекта-аналога, руб./кв.м.;

K_{ij} – величина относительной корректировки (процентной), %;

K'_{ij} – величина абсолютной корректировки (стоимостной), руб./кв.м.;

i – номер элемента сравнения;

j – номер объекта-аналога;

V_j – весовой коэффициент при согласовании скорректированных стоимостей объектов-аналогов;

S – количество единиц сравнения объекта оценки, кв.м.

Стоимость объекта недвижимости, определяемая с использованием МСП, рассчитывается в следующей последовательности:

- выбор единицы сравнения;
- выбор элементов сравнения;
- выбор и описание объектов-аналогов;
- расчет корректировок по элементам сравнения;
- расчет рыночной стоимости объекта оценки.

Выбор единицы сравнения

Единица сравнения – это адекватные, подходящие единицы сравнения, которые передают информацию об объекте недвижимости наиболее эффективным и понятным способом, выбор их напрямую влияет на результат.

Выбор единиц сравнения зависит от вида оцениваемой недвижимости, и различными сегментами рынка используются различные единицы сравнения.

Согласно п.22г ФСО №7 для выполнения расчетов используются типичные для аналогичного объекта сложившиеся на рынке оцениваемого объекта удельные показатели стоимости (единицы сравнения), в частности цена или арендная плата за единицу площади или единицу объема.

Объектом оценки настоящего Отчета являются земельные участки. На данном сегменте рынка принято апеллировать показателем стоимости 1 сотки или 1 га. В качестве единицы сравнения выбирается 1 сотка.

Выбор элементов сравнения

Элементы сравнения – это характеристики собственности и сделок, которые определяют факторы, влияющие на цену недвижимости.

Для сравнения объекта оценки с другими объектами недвижимости, с которыми были совершены сделки или которые представлены на рынке для их совершения, обычно используются следующие элементы сравнения (п. 22е ФСО №7):

- передаваемые имущественные права, ограничения (обременения) этих прав;
- условия финансирования состоявшейся или предполагаемой сделки (вид оплаты, условия кредитования, иные условия);
- условия продажи (нетипичные для рынка условия, сделка между аффилированными лицами, иные условия);
- условия рынка (изменения цен за период между датами сделки и оценки, скидки к ценам предложений, иные условия);
- вид использования и (или) зонирование;
- местоположение объекта;
- физические характеристики объекта, в том числе свойства земельного участка, состояние объектов капитального строительства, соотношение площади земельного участка и площади его застройки, иные характеристики;
- экономические характеристики (уровень операционных расходов, условия аренды, состав арендаторов, иные характеристики);
- наличие движимого имущества, не связанного с недвижимостью;
- другие характеристики (элементы), влияющие на стоимость.

Выбор и описание объектов-аналогов

В отношении объектов-аналогов в законодательстве об оценочной деятельности имеются следующие требования в ФСО № 1 и ФСО № 7:

Согласно п.14 ФСО №1 «объектом-аналогом объекта оценки для целей оценки признается объект, сходный объекту оценки по основным экономическим, материальным, техническим и другим характеристикам, определяющим его стоимость».

Согласно п. 22 ФСО №1 «Сравнительный подход применяется, когда существует достоверная и доступная для анализа информация о ценах и характеристиках объектов-аналогов. Применяя сравнительный подход к оценке, оценщик должен:

«б) выбрать единицы сравнения и провести сравнительный анализ объекта оценки и каждого объекта-аналога по всем элементам сравнения. По каждому объекту-аналогу может быть выбрано несколько единиц сравнения. Выбор единиц сравнения должен быть обоснован оценщиком. Оценщик должен обосновать отказ от использования других единиц сравнения, принятых при проведении оценки и связанных с факторами спроса и предложения;

в) скорректировать значения единицы сравнения для объектов-аналогов по каждому элементу сравнения в зависимости от соотношения характеристик объекта оценки и объекта-аналога по данному элементу сравнения.

При внесении корректировок оценщик должен ввести и обосновать шкалу корректировок и привести объяснение того, при каких условиях значения введенных корректировок будут иными. Шкала и процедура корректирования единицы сравнения не должны меняться от одного объекта-аналога к другому».

Согласно п. 22 ФСО №7:

а) в качестве объектов-аналогов используются объекты недвижимости, которые относятся к одному с оцениваемым объектом сегменту рынка и сопоставимы с ним по ценообразующим факторам. При этом для всех объектов недвижимости, включая оцениваемый, ценообразование по каждому из указанных факторов должно быть единообразным;

б) при проведении оценки должны быть описаны объем доступных оценщику рыночных данных об объектах-аналогах и правила их отбора для проведения расчетов. Использование в расчетах лишь части доступных оценщику объектов-аналогов должно быть обосновано в отчете об оценке».

Обоснование отбора объектов-аналогов:

Объекты-аналоги для дальнейшего расчета выбраны по принципу сопоставимости, который основан на установлении сходства показателей по трем уровням:

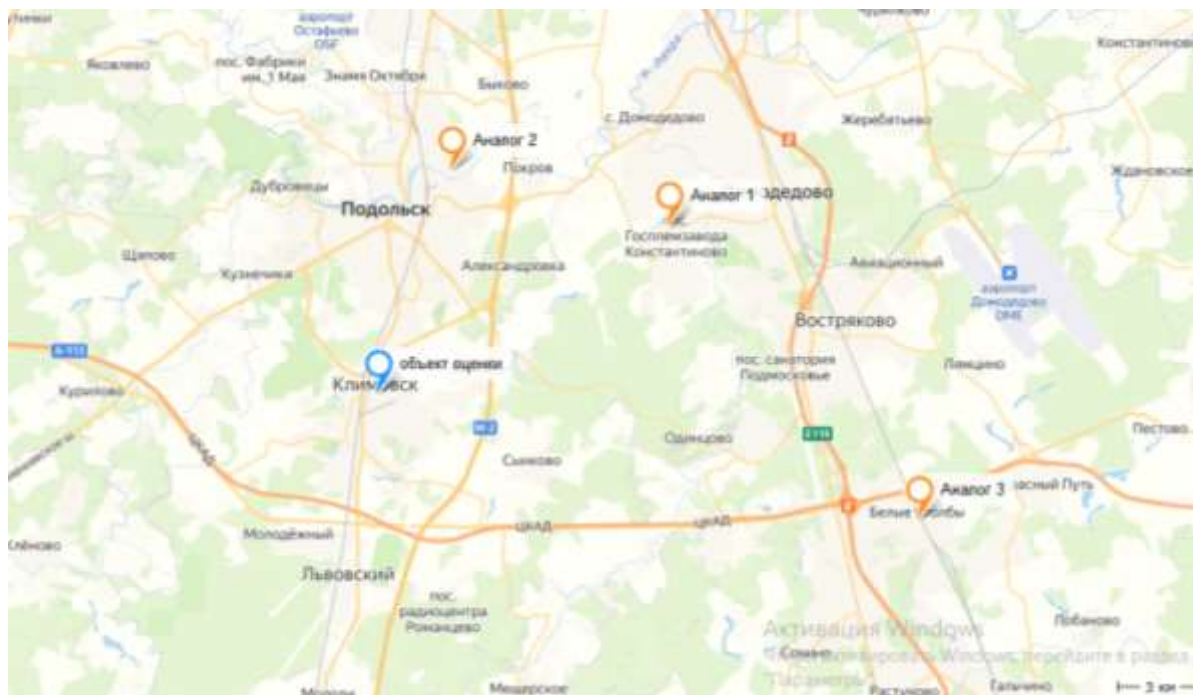
- функциональное;
- конструктивное;
- параметрическое.

Функциональное сходство характеризует сходство в назначении, т.е. способность выполнять одинаковые функции (операции, действия, процессы).

Конструктивное сходство разделяются на близкое (или практически идентичное) и конструктивно подобное (для земельных участков не рассматривается).

Параметрическое сходство устанавливается исходя из основных показателей.

Методология внесения корректировок (последовательные (кумулятивные) и независимые корректировки) представлена в учебном пособии «Оценка недвижимости» / Т.Г. Касьяненко, Г.А. Маховикова, В.Е. Есипов, С.К. Мирзажанов. – М.: КНОРУС, 2010. – 752с.



Расчет справедливой стоимости земельного участка общей площадью от 0- 50 соток

Таблица 4

Элемент сравнения	Единица измер.	Объект оценки	Объекты сравнения		
			1	2	3
Цена предложения	руб.		38 000 000	45 000 000	15 500 000
Источник информации			https://domodedovo.cian.ru/sale/commercial/260938405/	https://podolsk.cian.ru/sale/commercial/266144791/	https://www.domofond.ru/chastokzemli-na-prodazhu-domodedovo-4623981422
Единица сравнения	Сот.				
Цена предложения	руб		38 000 000	45 000 000	15 500 000
Общая площадь, сот.	сот	от 0- 50	286	286	123
Цена за ед. площади	руб/сот		133 803	157 343	126 016
Корректировки		(Все корректировки производятся от сопоставимого объекта к оцениваемому)			
Право собственности		полное	полное	полное	полное
Корректировка	%		0,0%	0,0%	0%
Скорректированная цена	руб/сот		133 803	157 343	126 016
Условия финансирования		рыночные	рыночные	рыночные	рыночные
Корректировка	%		0,0%	0,0%	0,0%
Скорректированная цена	руб/сот		133 803	157 343	126 016
Торг			Торг	Торг	Торг
Корректировка	%		-11,5%	-11,5%	-11,5%
Скорректированная цена	руб/сот		118 415,66	139 248,56	111 524,16
Дата продажи (дата оценки)		сентябрь 2022	сентябрь 2022	сентябрь 2022	сентябрь 2022
Корректировка	%		0,0%	0,0%	0,0%
Скорректированная цена	руб/сот		118 415,66	139 248,56	111 524,16
Местоположение		Московская область	Московская область, Домодедово городской округ, Государственного племенного завода Константиново поселок, туп. Объездной	Обл. Московская, г. Подольск, район Выползово	Московская область, Домодедово, микрорайон Белые Столбы
Ближайший город		Подольск	Домодедово	Подольск	Домодедово
Корректировка	%		-1,27%	0%	-1,27%

Элемент сравнения	Единица измер.	Объект оценки	Объекты сравнения		
			1	2	3
Скорректированная цена	руб/сот		116 911,78	139 248,56	110 107,80
Удаленность от МКАД		От 20-30 км	17 км	16 км	29 км
Корректировка	%		-29%	-29%	0%
Скорректированная цена	руб/сот		83 007,36	98 866,47	110 107,80
Физические характеристики					
Общая площадь, сот.	сот	от 0- 50	280	286	123
Корректировка	%		+29%	+29%	+22%
Скорректированная цена	руб/сот		107 079,50	127 537,75	134 331,52
Назначение		склады	под коммерцию, производство, склады, в том числе объекты придорожного сервиса, офисы, бытовые услуги, гостиницы, прачечные, автосервисы, автостоянки	Для производственных целей	под промышленное производство
Корректировка	%		0,0%	0,0%	0,0%
Скорректированная цена	руб/сот		107 079,50	127 537,75	134 331,52
Инженерные коммуникации		по границе	по границе	по границе	по границе
Корректировка	%		0%	0%	0%
Скорректированная цена	руб/сот		107 079,50	127 537,75	134 331,52
Обременения (Сервитут)		нет	Нет	Нет	Нет
Корректировка			0%	0%	0%
Скорректированная цена	руб/сот		107 079,50	127 537,75	134 331,52
Количество корректировок			4	3	3
1/ n			0,25	0,333333333	0,3333333
Сумма (1/ n)				0,9166667	
Весовые коэффициенты			0,2727273	0,363636364	0,3636364
Цена за ед. общей площади	руб/сот			124 428,69	
Цена за ед. общей площади	руб/кв.м			1 244,29	

Объяснение вносимых корректировок:

Скидка на торг

Под поправкой на торг подразумевается сумма, на которую продавец может снизить первоначально объявленную сумму, в нашем случае – сумму предложения. Информация о ценах сделок с объектами недвижимости в основном является закрытой и не разглашается третьим лицам. Как правило, информация об этих сделках недоступна, поэтому для проведения сравнительного анализа оценщик использует цены предложения на сравниваемые объекты.

Корректировка на разницу между стоимостью предложения и ценой продажи была определена по данным «Справочника расчетных данных для оценки и консалтинга» (СРК 2022 г.) под редакцией к.т.н. Е.Е. Яскевича.

Значение скидки на торг по городам

1.11. СКИДКИ НА УТОРГОВАНИЕ ДЛЯ НЕДВИЖИМОСТИ ПО ГОРОДАМ РФ

Таблица 70. Значения корректировок на уторгование для объектов недвижимости в различных городах РФ на март 2022 г., %

Населенный пункт	Жилая		Торговая		Офисная		Производственно-складская		Земельные участки
	Аренда	Продажа	Аренда	Продажа	Аренда	Продажа	Аренда	Продажа	Продажа
Крупные города									
Воронеж	3.4 (3,5)	5-7 (6)	3-6 (4,5)	7-8 (7,5)	3-6 (4,5)	7-9 (8)	5-7 (6)	8-11 (9,5)	8-11 (9,5)
Екатеринбург	2.4 (3)	6-7 (6,5)	4-6 (5)	6-9 (7,5)	3-4 (3,5)	7-11 (9)	5-6 (5,5)	9-11 (10)	8-12 (10)
Краснодар	2.4 (3)	4-7 (5,5)	3-5 (4)	8-10 (9)	3-6 (4,5)	6-10 (8)	5-6 (5,5)	9-13 (11)	8-12 (10)
Москва	3.4 (3,5)	6-8 (7)	4-6 (5)	9-11 (10)	6-7 (6,5)	9-12 (10,5)	5-7 (6)	8-14 (11)	10-12 (11)
Новосибирск	2.4 (3)	4-6 (5)	4-6 (5)	7-10 (8,5)	5-6 (5,5)	8-11 (9,5)	4-7 (5,5)	9-12 (10,5)	9-12 (10,5)
Ростов-на-Дону	3.5 (4)	4-8 (6)	4-7 (5,5)	9-10 (9,5)	5-7 (6)	7-13 (10)	5-8 (6,5)	9-13 (11)	11-12 (11,5)
С.-Петербург	3.4 (3,5)	5-7 (6)	4-9 (6,5)	7-10 (8,5)	3-6 (4,5)	9-12 (10,5)	6-9 (7,5)	9-13 (11)	9-12 (10,5)
Среднее по крупным городам	3,4	6,0	5,1	8,6	5,0	9,3	6,1	10,6	10,4
Средние города									
Владивосток	3-4 (3,5)	6-8 (7)	4-7 (5,5)	6-9 (7,5)	4-8 (6)	8-10 (9)	5-7 (6)	8-12 (10)	8-14 (11)
Омск	2.4 (3)	5-7 (6)	5-6 (5,5)	9-11 (10)	3-5 (4)	8-11 (9,5)	5-7 (6)	9-12 (10,5)	9-14 (11,5)
Севастополь	4.5 (4,5)	8-11 (9,5)	-	6-12 (9)	-	8-11 (9,5)	-	9-12 (10,5)	10-14 (12)
Ставрополь	3-5 (4)	5-8 (6,5)	4-5 (4,5)	8-10 (9)	4-7 (5,5)	8-10 (9)	3-8 (5,5)	9-12 (10,5)	10-12 (11)
Тамбов	3-6 (4,5)	5-8 (6,5)	4-7 (5,5)	8-11 (9,5)	4-7 (5,5)	8-11 (9,5)	5-8 (6,5)	8-13 (10,5)	10-14 (12)
Тверь	3-5 (4)	4-7 (5,5)	4-6 (5)	8-10 (9)	4-8 (6)	8-12 (10)	6-9 (7,5)	10-14 (12)	10-12 (11)
Среднее по средним городам	3,9	6,8	5,2	9,0	5,4	9,4	6,3	10,7	11,4
Небольшие города и населенные пункты									
Московская область	4-7 (5,5)	5-10 (7,5)	5-8 (6,5)	10-12 (11)	6-10 (8)	9-13 (11)	6-9 (7,5)	10-14 (12)	10-13 (11,5)
Примечание. В скобках указано среднее значение. По данным исследований рынка жилья РФ минимальные скидки при продаже прав собственности имеются в марте и в мае, а максимальные – в июле и декабре.									

Корректировка на уторгование принята, как среднее значение интервала, на уровне:- 11,5%.

Местоположение

Объект оценки и объекты-аналоги находятся в соседних районах. Требуется корректировка. Корректировка производилась согласно Экономический научный журнал «Оценка инвестиций» Онлайн-сервис АФОС, АФОС Справочник: оценка и экспертиза Справочник типовых рыночных корректировок для рынка недвижимости г. Москвы и Московской области 2021 г., Автор - Барамзин Н.К., Под редакцией - к.э.н. Лекаркиной Н.К., Период применения корректировки - 2021 г. и 01.01.2022 г., Регион применения: Московская область, Область применения - для коммерческой недвижимости и земельных участков, Возможность модификации – допускается https://www.cepes-invest.com/handbookcomev21/location_for_Moscow_region_2021

Рекомендуемая схема применения корректировки на местоположение на основе индексов.

Выбирается индекс ближайшей к объекту оценки и к объектам аналогам города Московской области из табл. 1 (табл 2,3).

Рассчитывается корректировка по формуле:

$$K_{итг} = I_{оо} \div I_{оа}, \text{ где}$$

$K_{итг}$ – корректировка на местоположение по индексу города Московской области;

$I_{оо}$ – индекс ближайшего города Московской области к объекту оценки;

$I_{оа}$ – индекс ближайшего города Московской области к объекту аналогу.

Алфавитный указатель	Наименование города	Индекс города
А	Андреевка	0,70
	Апрелевка	0,80
Б	Балашиха	0,79
	Бронницы	0,51
В	Видное	0,93
	Воскресенск	0,36
	Волоколамск	0,37
Д	Дерзавский	0,88
	Дедовск	0,68
	Дмитров	0,56
	Долгопрудный	1,01
	Домодедово	0,79
П	Павловский Посад	0,42
	Пересвет	0,41
	Подольск	0,78

Таблица 5 Расчет корректировки на местоположение

Наименование	Объект оценки	Аналог 1	Аналог 2	Аналог 3
Местоположение	Московская область	Московская область, городской округ Домодедово, деревня Крюково	Обл. Московская, г. Подольск, район Выползово	Московская область, Домодедово, микрорайон Белые Столбы
Ближайший город	Подольск	Домодедово	Подольск	Домодедово
Индекс города	0,78	0,79	0,78	0,79
Корректировка		-1,27%	0%	-1,27%

Удаленность от МКАД

Объект оценки и объект-аналог №3 приблизительно одинаково удален от МКАД. Корректировка не требуется.

Таблица 41

Данные для корректировки цен земельных участков под индустриальную застройку в Московской области в зависимости от расстояния от МКАД											
Расстояние до МКАД, км		аналог									
		<10	10 - 20	20 - 30	30 - 40	40 - 50	50 - 60	60 - 70	70 - 80	80 - 90	90 - 100
объект оценки	<10	1,00	2,11	2,99	3,76						
	10-20	0,47	1,00	1,42	1,78	2,11	2,42	2,71	2,99	3,25	3,51
	20 - 30	0,33	0,71	1,00	1,26	1,49	1,71	1,92	2,11	2,30	2,48
	30 - 40	0,27	0,56	0,80	1,00	1,19	1,36	1,52	1,68	1,83	1,97
	40 - 50		0,47	0,67	0,84	1,00	1,15	1,28	1,42	1,54	1,66
	50 - 60		0,41	0,58	0,74	0,87	1,00	1,12	1,23	1,34	1,45
	60 - 70		0,37	0,52	0,66	0,78	0,89	1,00	1,10	1,20	1,29
	70 - 80		0,33	0,47	0,60	0,71	0,81	0,91	1,00	1,09	1,17
	80 - 90		0,31	0,44	0,55	0,65	0,74	0,83	0,92	1,00	1,08
	90 - 100		0,29	0,40	0,51	0,60	0,69	0,77	0,85	0,93	1,00

Источник: «Справочника оценщика недвижимости-2022. Земельные участки часть 1 под ред. Лейфер Л.А.,Приволжский центр финансового консалтинга и оценки,стр.156

Согласно данным анализа рынка объекты аналоги 1,2 находится в диапазоне 10-20 км от МКАДа. Коэффициент равен:1,27

объект оценки находится в диапазоне от 20-30 км от МКАДа. Коэффициент равен:1

Корректировка составляет: $(0,71/1-1)*100\% = -29\%$

Общая площадь

Объект оценки отличается от объектов аналогов.

Общая площадь объекта оценки составляет: от 0- 50 сот.

Общая площадь объектов аналогов составляет соответственно:123, 100, 121 сот.

Следует ввести корректировку на основании «Справочника оценщика недвижимости-2022. Земельные участки часть 2 под ред. Лейфер Л.А.,Приволжский центр финансового консалтинга и оценки,стр.117

Справочник оценщика недвижимости-2022. Земельные участки. Часть II. Полная версия (по состоянию на 2021 г.)

Корректирующие коэффициенты на фактор масштаба для земельных участков, расположенных в г.Москва.

Таблица 34

Земельные участки. Данные по г.Москва и Московской области ⁴												
Площадь, сот.		аналог										
		0-50	50-100	100-200	200-300	300-400	400-500	500-600	600-700	700-800	800-900	900-1000
объект оценки	0-50	1,00	1,13	1,22	1,29	1,34	1,37	1,40	1,43	1,45	1,47	1,49
	50-100	0,89	1,00	1,08	1,14	1,18	1,22	1,25	1,27	1,29	1,31	1,32
	100-200	0,82	0,93	1,00	1,06	1,10	1,13	1,15	1,18	1,19	1,21	1,23
	200-300	0,78	0,88	0,95	1,00	1,04	1,07	1,09	1,11	1,13	1,14	1,16
	300-400	0,75	0,84	0,91	0,96	1,00	1,03	1,05	1,07	1,09	1,10	1,12
	400-500	0,73	0,82	0,89	0,94	0,97	1,00	1,02	1,04	1,06	1,07	1,09
	500-600	0,71	0,80	0,87	0,92	0,95	0,98	1,00	1,02	1,03	1,05	1,06
	600-700	0,70	0,79	0,85	0,90	0,93	0,96	0,98	1,00	1,02	1,03	1,04
	700-800	0,69	0,78	0,84	0,89	0,92	0,95	0,97	0,98	1,00	1,01	1,03
	800-900	0,68	0,77	0,83	0,87	0,91	0,93	0,95	0,97	0,99	1,00	1,01
900-1000	0,67	0,76	0,82	0,86	0,90	0,92	0,94	0,96	0,97	0,99	1,00	

Корректировка равняется $(Ca/Co-1)*100\%$

Таблица 6

Характеристика	Объект оценки	Аналог 1	Аналог 2	Аналог 3
Общая площадь, сот	От 0-50	50	286	123
Коэффициент	1	1,13	1,29	1,22
Корректировка		+13%	+29%	+22%

Категория земель, разрешенное использование

Объект оценки и объекты-аналоги 1,2,3 имеют схожую категорию земель и разрешенное использование. Корректировка не требуется.

Справочник оценщика недвижимости-2022. Земельные участки. Часть II. Полная версия (по состоянию на 2021 г.)

Таблица 5. Таблица соответствия классов земельных участков категориям и видам разрешенного использования

№	Классы земельных участков	Принадлежность к категориям в соответствии с Земельным кодексом РФ [10]	Основные виды разрешенного использования (ВРИ) (в соответствии с типовым перечнем)	Номер ВРИ
1	Земельные участки под индустриальную застройку	Земли населенных пунктов Земли промышленности	Производственная деятельность - размещение объектов капитального строительства в целях добычи недр, их переработки, изготовления вещей промышленным способом, в т.ч. тяжелая и легкая, нефтехимическая, строительная, пищевая промышленность, энергетика, связь, склады Транспорт - размещение различного рода путей сообщения и сооружений, используемых для перевозки людей или грузов либо передачи веществ Коммунальное обслуживание	6.0-7.0, 3.1
2	Земельные участки под коммерческую застройку	Земли населенных пунктов Земли промышленности	Земельные участки для размещения объектов торговли, общественного питания и бытового обслуживания.	4.1-4.10, 3.2-3.10, 7.2.1-7.2.3

Следует ввести корректировку на основании «Справочника оценщика недвижимости-2022. Земельные участки часть 2 под ред. Лейфер Л.А., Приволжский центр финансового консалтинга и оценки,

Справочник оценщика недвижимости-2022. Земельные участки. Часть II. Полная версия (по состоянию на 2021 г.)

Матрицы коэффициентов

Корректирующие коэффициенты на функциональное назначение для цен земельных участков, расположенных в Москве и Московской области

Таблица 87

отношения цен земельных участков с различным функциональным назначением (ВРИ)		объект-аналог						
		под коммерческую застройку	под индустриальную застройку	под жилую застройку (ИЖС)	под объекты рекреации	под жилую застройку (ЛПХ)	под жилую застройку (СНТ, дачи)	с/х назначения
объект оценки	под коммерческую застройку	1,00	1,43	2,38	2,56	2,63	2,94	
	под индустриальную застройку	0,70	1,00	1,67	1,79	1,84	2,06	3,04
	под жилую застройку (ИЖС)	0,42	0,60	1,00	1,08	1,11	1,24	1,83
	под объекты рекреации	0,39	0,56	0,93	1,00	1,03	1,15	1,70
	под жилую застройку (ЛПХ)	0,38	0,54	0,90	0,97	1,00	1,12	1,65
	под жилую застройку (СНТ, дачи)	0,34	0,49	0,81	0,87	0,89	1,00	1,48
	с/х назначения		0,33	0,55	0,59	0,61	0,68	1,00

Корректировка равна 0%

Право собственности

Объект оценки и все объекты-аналоги находятся в собственности. Корректировка не требуется.

Дата предложения (изменение цен предложения во времени)

Объекты-аналоги №1,2,3 предложены к продаже в сентябре 2022 года. Так же как и объект оценки. Корректировка не требуется.

Инженерные коммуникации

Объект оценки отличается по данному элементу сравнения с каждым из выбранных объектов-аналогов. Корректировка производилась на основании справочника «Справочника оценщика недвижимости-2022. Земельные участки часть 2 под ред. Лейфер Л.А.,Приволжский центр финансового консалтинга и оценки,стр.191

Корректировки на наличие коммуникаций для цен земельных участков, расположенных в Москве и Московской области

Таблица 62

Коммуникации	Аналог								
	Отсутствуют	Э	Г	В, К, Т, Комм	Э,Г	Э, В, К, Т, Комм	Г, В, К, Т, Комм)	Э, Г, В, К, Т, Комм	
Объект оценки	Отсутствуют	0%	-16%	-16%	-17%	-30%	-30%	-30%	-41%
	Э	19%	0%	0%	-1%	-16%	-17%	-17%	-30%
	Г	19%	0%	0%	-1%	-16%	-17%	-17%	-30%
	В, К, Т, Комм	20%	1%	1%	0%	-15%	-16%	-16%	-30%
	Э,Г	42%	19%	19%	18%	0%	-1%	-1%	-17%
	Э, В, К, Т, Комм	43%	20%	20%	19%	1%	0%	0%	-16%
	Г, В, К, Т, Комм	43%	20%	20%	19%	1%	0%	0%	-16%
	Э, Г, В, К, Т, Комм	70%	43%	43%	42%	20%	19%	19%	0%

Таблица 7

Наименование	Объект оценки	Аналог 1	Аналог 2	Аналог 3
Инженерные коммуникации	по границе	по границе	по границе	по границе
Коэффициент электричество	1	1	1	1
Коэффициент водоснабжение	1	1	1	1
Коэффициент канализация	1	1	1	1
Коэффициент газоснабжение	1	1	1	1
Общий поправочный коэффициент на различия в обеспеченности коммуникациями	1	1	1	1
Корректировка		0%	0%	0%
Общий поправочный коэффициент на различия в обеспеченности коммуникациями = $K_{\text{Э}} * K_{\text{В}} * K_{\text{К}} * K_{\text{Г}}$				
Корректировка= $(C_{\text{а}}/C_{\text{оо}}-1)*100\%$				

Веса аналогов

Расчет весов осуществляется следующим способом:

1. рассчитывается величина обратная отношению абсолютных величин корректировок по i-ому аналогу к первоначальной цене продажи i-ого аналога, $\frac{1}{BK_i}$, где: BK_i – общая валовая коррекция i-ого аналога;

2. находится сумма значений, определяемых в 1 пункте по всем аналогам ; $\frac{1}{\sum_{i=1}^n BK_i}$

3. вес каждого аналога определяется как отношение величины показателя каждого аналога, рассчитанного в п.1 к величине показателя, рассчитанного по пункту 2.

$$B_i = \frac{1/BK_i}{\sum_{i=1}^n 1/BK_i}$$

Расчет весов (B_i) проведен по формуле:

Таким образом, чем меньше общая величина абсолютных корректировок, вносимых в цену продажи объекта аналога, тем больше будет удельный вес данного аналога. Дополнительно рассчитывается показатель общей чистой коррекции по каждому аналогу путем суммирования всех корректировок, который соотносится с первоначальным значением стоимости для определения величины отклонений от первоначального значения.

Справедливая стоимость каждого земельного участка

Исходя из полученной стоимости одного квадратного метра, рассчитывается стоимость участков путем перемножения площади участка на данную стоимость.

Итоговая справедливая стоимость объекта в целом, округленно составила: 8 590 000 рублей

В том числе:

Таблица 8

1	2	3	4	5=4*3	6=5 округленно
Кадастровый №	Ближайший н. п.	Площадь, кв. м.	Справедливая стоимость, руб./кв. м.	Справедливая стоимость, руб.	Справедливая стоимость, Округленно, без учета НДС, руб.
50:56:0030503:2062	Российская Федерация, Московская область	3 448+/-21	1 244,29	4 290 311,92	4 290 000
50:56:0030503:2064	Российская Федерация, Московская область	3 454+/-21	1 244,29	4 297 777,66	4 300 000
Итого				8 588 089,58	8 590 000

5. СОГЛАСОВАНИЕ РЕЗУЛЬТАТОВ

Результаты расчетов справедливой стоимости Объекта оценки по трем подходам указаны в Таблице 9

Таблица 9

Подходы:	Справедливая стоимость, руб.
Затратный подход	Не применялся
Сравнительный подход	8 590 000
Доходный подход	Не применялся

Заключительным этапом определения справедливой стоимости оцениваемого объекта является итоговое согласование стоимостных показателей, полученных при помощи использованных подходов оценки. Целью сведения результатов является определение наиболее вероятной стоимости оцениваемых объектов на дату оценки через взвешивание преимуществ и недостатков проведенных расчетов. Выбор итоговых значений весовых коэффициентов для рассматриваемых методов осуществлялся на основе реализации техники метода анализа иерархий². Были рассмотрены следующие факторы, влияющие на результаты, полученные разными подходами:

- учет влияния текущей рыночной ситуации на дату оценки;
- наличие необходимой информации для реализации метода;
- достоверность имеющейся информации;
- учет специфических особенностей объекта оценки;
- учет влияния возможных рисков при определении стоимости;
- отражение тенденции развития рыночной ситуации.

На первом уровне расположены основные факторы, определяющие достоверность результата оценки:

Таблица 10

	Показатели	1	2	3	4	5	6	Вектор приоритета
1	учет влияния текущей рыночной ситуации на дату оценки	1,000	1,000	1,000	1,000	1,000	1,000	0,16667
2	наличие необходимой информации для реализации метода	1,000	1,000	1,000	1,000	1,000	1,000	0,16667
3	достоверность имеющейся информации	1,000	1,000	1,000	1,000	1,000	1,000	0,16667
4	учет специфических особенностей объекта оценки	1,000	1,000	1,000	1,000	1,000	1,000	0,16667
5	учет влияния возможных рисков при определении стоимости	1,000	1,000	1,000	1,000	1,000	1,000	0,16667
6	отражение тенденции развития рыночной ситуации	1,000	1,000	1,000	1,000	1,000	1,000	0,16667

Было принято допущение о равенстве вклада в процесс принятия решения всех вышеперечисленных факторов. При оценке каждого используемого подхода по анализируемым факторам был поставлен вопрос: насколько хорошо данный метод учитывает данный фактор при оценке конкретного объекта. Весовые параметры, характеризующие степень учета данного фактора при реализации, каждого из подходов, приведены в следующей Таблице 11:

Таблица 11

№ п/п	Наименование фактора	Вес фактора	Сравнит. подход	Доходный подход	Затратный подход
1	Учет влияния текущей рыночной ситуации на дату оценки объекта	16,67%	100,00%	00,00%	00,00%
2	Наличие информации, необходимой для реализации подхода	16,67%	100,00%	00,00%	00,00%
3	Достоверность используемой информации при реализации подхода	16,67%	100,00%	00,00%	00,00%

² Расчет проводился с использованием программы "Анализ иерархий" НИЦ "Нейросплав".

4	Учет специфических особенностей объекта оценки	16,67%	100,00%	00,00%	00,00%
5	Учет влияния возможных рисков при определении стоимости	16,67%	100,00%	00,00%	00,00%
6	Отражение тенденции развития рыночной ситуации	16,67%	100,00%	00,00%	00,00%
Результирующий вектор приоритетов		100%	00,00%	100,00%	00,00%

Таким образом, при согласовании полученных результатов применены следующие весовые коэффициенты:

Таблица 12

Подходы.	Результирующий вектор приоритетов
Сравнительный подход	1
Доходный подход	Не применялся
Затратный подход	Не применялся

На основании предоставленной информации, выполненного анализа и расчетов рекомендуемая нами итоговая величина справедливой стоимости оцениваемого объекта –составляет:

8 590 000

(Восемь миллионов пятьсот девяносто тысяч) рублей, без учета НДС³

В том числе:

Кадастровый №	Ближайший н. п.	Площадь, кв. м.	Справедливая стоимость, Округленно руб.
50:56:0030503:2062	Российская Федерация, Московская область	3 448+/-21	4 290 000
50:56:0030503:2064	Российская Федерация, Московская область	3 454+/-21	4 300 000
Итого			8 590 000

В конце мы хотим сделать замечание, что сделанный нами вывод о стоимости земельных участков основан на предположениях и условиях, оговоренных в отчете. Однако необходимо принять во внимание, что цена, установленная в случае реальной сделки, может отличаться от оценочной стоимости права собственности, определенной нами, вследствие таких факторов, как мотивы сторон, умение сторон вести переговоры, условия сделки (например, финансовые) и иные факторы, непосредственно относящиеся к особенностям конкретной сделки. Наша оценка не учитывала этих и других подобных факторов изменения цены.

Во исполнение п.30 ФСО №7, утвержденного Приказом Министерства экономического развития и торговли РФ (Минэкономразвития России) №611 от 25 сентября 2014 года «Об утверждении Федерального стандарта Оценки «Оценка недвижимости» (ФСО №7)», определение границ интервала не требуется.

³ НДС не облагается пп. 6 п. 2 ст. 146 НК РФ

6. СПИСОК ИСПОЛЬЗОВАННЫХ ИСТОЧНИКОВ

6.1 НОРМАТИВНЫЕ ДОКУМЕНТЫ

1. Гражданский кодекс РФ. Ч. I // Федеральный закон № 51-ФЗ от 30.11.1994 г.
2. Гражданский кодекс РФ. Ч. II // Федеральный закон № 15-ФЗ от 26.01.1996 г.
3. Федеральный закон Российской Федерации «Об оценочной деятельности в Российской Федерации» от 29 июля 1998 г., №135-ФЗ в редакции Федерального закона Российской Федерации № 451-ФЗ от 28.11.2018.
4. Федеральный закон Российской Федерации «О внесении изменений в Федеральный закон «Об оценочной деятельности в Российской Федерации»» от 29 июля 2006 г. №157-ФЗ.
5. Федеральный стандарт оценки «Общие понятия оценки, подходы и требования к проведению оценки (ФСО №1) (утв. приказом Минэкономразвития РФ от 20 мая 2015 г. №297).
6. Федеральный стандарт оценки «Цель оценки и виды стоимости» (ФСО №2) (утв. приказом Минэкономразвития РФ от 20 мая 2015г. №298).
7. Федеральный стандарт оценки «Требования к отчету об оценке» (ФСО №3) (утв. приказом Минэкономразвития РФ от 20 мая 2015 г. №299).
8. Международные стандарты оценки МСО 2007 Международного комитета по стандартам оценки (МКСО).

6.2 СПРАВОЧНАЯ ЛИТЕРАТУРА И ИНФОРМАЦИОННЫЕ ИСТОЧНИКИ

1. Информационно-аналитический бюллетень рынка недвижимости “RWAY” выпускаемый совместно с Москомземом при участии Комитета по собственности, приватизации и хозяйственной деятельности Государственной Думы РФ;
2. Internet-ресурсы (www.izrukvruki.ru, www.kdo.ru, www.domailudi.ru, www.apartment.ru, www.mian.ru, www.miel.ru, www.foreman.ru, www.km.ru/estate, www.astet.ru, www.akp.ru, www.valnet.ru, www.appriser.ru, www.rway.ru и др.).

6.3 МЕТОДИЧЕСКАЯ ЛИТЕРАТУРА

1. Грибовский С.В. Оценка доходной недвижимости. – СПб.: ПИТЕР, 2001. – 336 с.
2. Оценка объектов недвижимости: теоретические и практические аспекты / Под ред. В.В. Григорьева. - М.: ИНФРА-М, 1997. Учебное пособие. Одобрено и рекомендовано к изданию учебно-методическим советом Госкомимущества РФ.
3. Оценка недвижимости: Учебник/ Под ред. А.Г. Грязновой, М.А. Федотовой – М.: Финансы и статистика, 2002.
4. Оценка рыночной стоимости недвижимости: Учеб. И практ. Пособие/Под ред. В.Н. Зарубина, В.М. Рутгайзера. – М.: Дело, 1998.
5. Тарасевич Е.И. Оценка недвижимости. СПб.: СПбГТУ, 1997. – 442 с.
6. Фридман Д., Ордуей Н Анализ и оценка приносящей доход недвижимости: Пер. с англ. – М.: Дело Лтд, 1995. – 461 с.
7. Харисон Генри С. Оценка недвижимости: Пер. с англ. – М.: РИО Мособлупрополиграфиздата, 1994. – 231 с.

7. ИСПОЛЬЗУЕМАЯ ТЕРМИНОЛОГИЯ

Справедливая стоимость, понятие которой дано в Международном стандарте финансовой отчетности (IFRS 13) «Оценка справедливой стоимости» (ред. от 11.07.2016) (введен в действие на территории Российской Федерации Приказом Минфина России от 28.12.2015 N 217н)): это цена, которая может быть получена при продаже актива или уплачена при передаче обязательства при проведении операции на добровольной основе на основном (или наиболее выгодном) рынке на дату оценки в текущих рыночных условиях (то есть выходная цена) независимо от того, является ли такая цена непосредственно наблюдаемой или рассчитывается с использованием другого метода оценки.

В соответствии с ФСО-1, ФСО-2, ФСО-7 и Федеральным законом от 29 июля 1998 г. № 135-ФЗ «Об оценочной деятельности в Российской Федерации» в настоящем отчёте применяются следующие термины и определения:

1. **Объект оценки** – объект гражданских прав, в отношении которого законодательством Российской Федерации установлена возможность его участия в гражданском обороте.

2. **Цена** – это денежная сумма, запрашиваемая, предлагаемая или уплачиваемая участниками в результате совершенной или предполагаемой сделки.

3. **Стоимость объекта оценки** – это наиболее вероятная расчётная величина, определённая на дату оценки в соответствии с выбранным видом стоимости.

4. **Итоговая величина стоимости** – стоимость объекта оценки, рассчитанная при использовании подходов к оценке и обоснованного оценщиком согласования (обобщения) результатов, полученных в рамках применения различных подходов к оценке.

5. **Подход к оценке** – это совокупность методов оценки, объединённых общей методологией. Метод проведения оценки объекта оценки – это последовательность процедур, позволяющая на основе существенной для данного метода информации определить стоимость объекта оценки в рамках одного из подходов к оценке.

6. **Дата определения стоимости объекта оценки (дата проведения оценки, дата оценки)** – это дата, по состоянию на которую определена стоимость объекта оценки. Информация о событиях, произошедших после даты оценки, может быть использована для определения стоимости объекта оценки только для подтверждения тенденций, сложившихся на дату оценки, в том случае, когда такая информация соответствует сложившимся ожиданиям рынка на дату оценки.

7. **Допущение** – предположение, принимаемое как верное и касающееся фактов, условий или обстоятельств, связанных с объектом оценки или подходами к оценке, которые не требуют проверки оценщиком в процессе оценки.

8. **Объект-аналог** – объект, сходный объекту оценки по основным экономическим, материальным, техническим и другим характеристикам, определяющим его стоимость.

9. **Наиболее эффективное использование** – представляет собой такое использование недвижимости, которое максимизирует её продуктивность (соответствует её наибольшей стоимости) и которое физически возможно, юридически разрешено (на дату определения стоимости объекта оценки) и финансово оправдано.

10. **Рыночная стоимость.** При определении рыночной стоимости объекта оценки определяется наиболее вероятная цена, по которой объект оценки может быть отчуждён на дату оценки на открытом рынке в условиях конкуренции, когда стороны сделки действуют разумно, располагая всей необходимой информацией, а на величине цены сделки не отражаются какие-либо чрезвычайные обстоятельства, то есть когда:

✓ одна из сторон сделки не обязана отчуждать объект оценки, а другая сторона не обязана принимать исполнение;

✓ стороны сделки хорошо осведомлены о предмете сделки и действуют в своих интересах;

✓ объект оценки представлен на открытом рынке посредством публичной оферты, типичной для аналогичных объекта оценки;

✓ цена сделки представляет собой разумное вознаграждение за объект оценки и принуждения к совершению сделки в отношении сторон сделки с чьей-либо стороны не было;

✓ платёж за объект оценки выражен в денежной форме.

11. **Виды стоимости, отличные от рыночной стоимости:**

✓ инвестиционная стоимость;

✓ ликвидационная стоимость;

✓ кадастровая стоимость.

Инвестиционная стоимость— это стоимость объекта оценки для конкретного лица или группы лиц при установленных данным лицом (лицами) инвестиционных целях использования объекта оценки.

При определении *инвестиционной стоимости* в отличие от определения рыночной стоимости учёт возможности отчуждения по инвестиционной стоимости на открытом рынке не обязателен. Инвестиционная стоимость может использоваться для измерения эффективности инвестиций.

Ликвидационная стоимость— это расчётная величина, отражающая наиболее вероятную цену, по которой данный объект оценки может быть отчуждён за срок экспозиции объекта оценки, меньший типичного срока экспозиции для рыночных условий, в условиях, когда продавец вынужден совершить сделку по отчуждению имущества.

При определении *ликвидационной стоимости* в отличие от определения рыночной стоимости учитывается влияние чрезвычайных обстоятельств, вынуждающих продавца продавать объект оценки на условиях, не соответствующих рыночным.

Под *кадастровой стоимостью* понимается стоимость, установленная в результате проведения государственной кадастровой оценки или в результате рассмотрения споров о результатах определения кадастровой стоимости.

При определении *кадастровой стоимости* объекта оценки определяется методами массовой оценки рыночная стоимость, установленная и утверждённая в соответствии с законодательством, регулирующим проведение кадастровой оценки.

Кадастровая стоимость объекта недвижимости определяется для целей, предусмотренных законодательством Российской Федерации, в том числе для целей налогообложения, на основе рыночной информации и иной информации, связанной с экономическими характеристиками использования объекта недвижимости, без учёта иных, кроме права собственности, имущественных прав на данный объект недвижимости.

12. **Подходы к оценке (ФСО-1 раздел III):**

✓ *Сравнительный подход*—совокупность методов оценки, основанных на получении стоимости объекта оценки путём сравнения оцениваемого объекта с объектами-аналогами. Сравнительный подход рекомендуется применять, когда доступна достоверная и достаточная для анализа информация о ценах и характеристиках объектов-аналогов. При этом могут применяться как цены совершенных сделок, так и цены предложений. В рамках сравнительного подхода применяются различные методы, основанные как на прямом сопоставлении оцениваемого объекта и объектов-аналогов, так и методы, основанные на анализе статистических данных и информации о рынке объекта оценки.

✓ *Доходный подход*—совокупность методов оценки, основанных на определении ожидаемых доходов от использования объекта оценки. Доходный подход рекомендуется применять, когда существует достоверная информация, позволяющая прогнозировать будущие доходы, которые объект оценки способен приносить, а также связанные с объектом оценки расходы. В рамках доходного подхода применяются различные методы, основанные на дисконтировании денежных потоков и капитализации дохода.

✓ *Затратный подход*—совокупность методов оценки стоимости объекта оценки, основанных на определении затрат, необходимых для приобретения, воспроизводства либо замещения объекта оценки с учётом износа и устареваний. Затратный подход преимущественно применяется в тех случаях, когда существует достоверная информация,

позволяющая определить затраты на приобретение, воспроизводство либо замещение объекта оценки. В рамках затратного подхода применяются различные методы, основанные на определении затрат на создание точной копии объекта оценки или объекта, имеющего аналогичные полезные свойства. Критерии признания объекта точной копией объекта оценки или объектом, имеющим сопоставимые полезные свойства, определяются федеральными стандартами оценки, устанавливающими требования к проведению оценки отдельных видов объектов оценки и (или) для специальных целей.

Согласно ст. 130 Гражданского Кодекса к недвижимому имуществу относятся - земельные участки, участки недр, обособленные водные объекты и все, что прочно связано с землёй, то есть объекты, перемещение которых без несоразмерного ущерба их назначению невозможно, в том числе леса, многолетние насаждения, здания, сооружения.

В соответствии с Федеральным стандартом оценки № 3 от 20.05.2015 г. «Требования к отчёту об оценке», при составлении отчёта об оценке оценщик должен придерживаться следующих принципов:

- ✓ в отчёте должна быть изложена информация, существенная с точки зрения оценщика для определения стоимости объекта оценки;
- ✓ информация, приведённая в отчёте об оценке, существенным образом влияющая на стоимость объекта оценки, должна быть подтверждена;
- ✓ содержание отчёта об оценке не должно вводить в заблуждение заказчика оценки и иных заинтересованных лиц (пользователи отчёта об оценке), а также не должно допускать неоднозначного толкования полученных результатов.

**ПРИЛОЖЕНИЕ 1.
КОПИИ ДОКУМЕНТОВ, ПОДТВЕРЖДАЮЩИХ ПРАВОМОЧИЕ ПРОВЕДЕНИЯ
ОЦЕНКИ**





ПОЛИС № 022-073-008087/22
страхования ответственности оценщика

Настоящий Полис выдан в подтверждение того, что заключен Договор страхования ответственности оценщика № 022-073-008087/22 от 11.03.2022г. (далее - Договор) в соответствии с Правилами страхования ответственности оценщиков ООО "Абсолют Страхование" в редакции, действующей на дату заключения Договора, и на основании Заявления на страхование.

Правила страхования также размещены на сайте Страховщика в информационно-телекоммуникационной сети Интернет по адресу: <https://www.absolutins.ru/klientam/strahovye-pravila-i-tarify/>.

СТРАХОВАТЕЛЬ:	Светлаков Василий Иванович
АДРЕС РЕГИСТРАЦИИ:	г. Москва, проезд Кадомцева, д.15, кв.23
ОБЩАЯ СТРАХОВАЯ СУММА:	30 000 000 (Тридцать миллионов) рублей
ЛИМИТ ВОЗМЕЩЕНИЯ НА ОДИН СТРАХОВОЙ СЛУЧАЙ:	30 000 000 (Тридцать миллионов) рублей
ФРАНШИЗА:	Не установлена
ПОРЯДОК УПЛАТЫ СТРАХОВОЙ ПРЕМИИ:	Единовременно, безналичным платежом. Последствия неоплаты Страхователем страховой премии (первого или очередного платежа страховой премии) в установленный Договором срок, указаны в разделе 7 Правил страхования. В том числе при неуплате Страхователем страховой премии (при единовременной оплате) или первого страхового взноса (при оплате в рассрочку) в указанные сроки, Страховщик имеет право: расторгнуть Договор (Полис) в одностороннем порядке или отказать в оплате суммы страхового возмещения по заявленному Страхователем убытку.
СРОК ДЕЙСТВИЯ ДОГОВОРА (СРОК СТРАХОВАНИЯ):	с «21» апреля 2022 г. по «20» апреля 2023 г.
ОБЪЕКТ СТРАХОВАНИЯ:	Объектом страхования по договору страхования ответственности оценщика при осуществлении оценочной деятельности являются имущественные интересы, связанные с риском ответственности оценщика (Страхователя) по обязательствам, возникающим вследствие причинения ущерба заказчику, заключившему договор на проведение оценки, и (или) третьим лицам в результате оценочной деятельности.
СТРАХОВОЙ СЛУЧАЙ:	<p>Страховым случаем по Договору является установленный вступившим в законную силу решением арбитражного суда или признанный Страховщиком факт причинения ущерба заказчику, заключившему договор на проведение оценки, и (или) третьим лицам действиями (бездействиями) оценщика (Страхователя) в результате нарушения требований федеральных стандартов оценки, стандартов и правил оценочной деятельности, установленных саморегулируемой организацией оценщиков, членом которой являлся оценщик (Страхователь) на момент причинения ущерба.</p> <p>Случай признается страховым, если одновременно выполняются следующие условия:</p> <ol style="list-style-type: none"> действия (бездействия) оценщика, приведшие к нарушению оценщиком требований Федерального закона, федеральных стандартов оценки, иных нормативно-правовых актов РФ в области оценочной деятельности, стандартов и правил оценочной деятельности, были допущены им в течение срока действия Договора. Под действиями (бездействиями) оценщика, приведшим к нарушению оценщиком требований федеральных стандартов оценки, стандартов и правил оценочной деятельности, понимаются непреднамеренные (неумышленные) ошибки, небрежности, упущения оценщика, приведшие к искажению результата оценки, неправильному выбору стандарта оценки, ошибкам при измерениях и расчетах, во время выполнения оценки объекта оценки, а также к неисполнению или ненадлежащему исполнению оценщиком обязательств по договору на проведение оценки, заключенному с ним; требования Выгодоприобретателей о возмещении ущерба (имущественного вреда) предъявлены к Страхователю в течение срока действия Договора и в течение срока исковой давности, установленного законодательством Российской Федерации. Под требованиями о возмещении ущерба (имущественного вреда) Выгодоприобретателей понимаются письменные претензии и исковые требования о возмещении ущерба (имущественного вреда), предъявленные к Страхователю, подтвержденные доказательствами о факте, причинах и размере причиненного ущерба (имущественного вреда); ущерб (имущественный вред) Выгодоприобретателя находится в прямой причинно-следственной связи с осуществлением оценщиком оценочной деятельности. <p>Форма выплаты страхового возмещения указана в разделе 11 Правил страхования.</p>

Страховщик:
 ООО «Абсолют Страхование»
 Представитель страховой компании
 на основании Доверенности №82/22 от 27.01.2022г.



(Потапова Е.Ю.)

М.П.

«11» марта 2022г.

Страхователь:
 Светлаков Василий Иванович



(Светлаков В.И.)

«11» марта 2022г.

ПОЛИС № 022-073-007507/21

страхования гражданской ответственности юридического лица, с которым оценщик заключил трудовой договор, за нарушение договора на проведение оценки и причинение вреда имуществу третьих лиц

Настоящий Полис выдан в подтверждение того, что заключен Договор страхования гражданской ответственности юридического лица, с которым оценщик заключил трудовой договор, за нарушение договора на проведение оценки и причинение вреда имуществу третьих лиц № 022-073-007507/21 от 10.09.2021 г. (далее - Договор) в соответствии с Правилами страхования ответственности оценщиков ООО «Абсолют Страхование» в редакции, действующей на дату заключения Договора, и на основании Заявления на страхование. Правила страхования также размещены на сайте Страховщика в информационно-телекоммуникационной сети Интернет по адресу: <https://www.absolutins.ru/klientam/strahovye-pravila-i-tarif/>.

СТРАХОВАТЕЛЬ:	ЗАО Информационная консалтинговая фирма «КонС»
ЮРИДИЧЕСКИЙ АДРЕС:	129128, г. Москва, пр-д Кадомцева, д.15, кв.23
ОБЩАЯ СТРАХОВАЯ СУММА:	100 000 000 (Сто миллионов) рублей
ЛИМИТ ВОЗМЕЩЕНИЯ НА ОДИН СТРАХОВОЙ СЛУЧАЙ:	100 000 000 (Сто миллионов) рублей
ФРАНШИЗА:	Не установлена
ПОРЯДОК УПЛАТЫ СТРАХОВОЙ ПРЕМИИ:	Единовременно, безличным платежом. Последствия неуплаты Страхователем страховой премии (первого или очередного платежа страховой премии) в установленный Договором срок, указаны в разделе 7 Правил страхования. В том числе при неуплате Страхователем страховой премии (при единовременной оплате) или первого страхового взноса (при оплате в рассрочку) в указанные сроки, Страховщик имеет право: расторгнуть Договор (Полис) в одностороннем порядке или отказать в оплате суммы страхового возмещения по заявленному Страхователем убытку.
СРОК ДЕЙСТВИЯ ДОГОВОРА (СРОК СТРАХОВАНИЯ):	с «02» октября 2021 г. по «01» октября 2022 г.
ОБЪЕКТ СТРАХОВАНИЯ:	Объектом страхования по Договору являются не противоречащие законодательству Российской Федерации имущественные интересы Страхователя связанные с риском наступления ответственности Страхователя за нарушение договора на проведение оценки и (или) за причинение вреда имуществу третьих лиц в результате нарушения Страхователем требований Федерального закона «Об оценочной деятельности в Российской Федерации», федеральных стандартов оценки, иных нормативных правовых актов Российской Федерации в области оценочной деятельности, стандартов и правил оценочной деятельности. Договор считается заключенным в пользу лиц, которым может быть причинен вред (Выгодоприобретатели), даже если Договор заключен в пользу Страхователя или иного лица, ответственных за причинение вреда, либо в Договоре не сказано, в чью пользу он заключен.
СТРАХОВОЙ СЛУЧАЙ:	Страховым случаем по Договору является установленный вступившим в законную силу решением арбитражного суда или признанный Страховщиком факт: - нарушения договора на проведение оценки действиями (бездействием) Страхователя в результате нарушения требований Федерального закона, федеральных стандартов оценки, иных нормативно-правовых актов РФ в области оценочной деятельности, стандартов и правил оценочной деятельности, установленных саморегулируемой организацией оценщиков, членом которой являлся Страхователь на момент причинения ущерба; - причинения вреда имуществу третьих лиц действиями (бездействием) Страхователя в результате нарушения требований Федерального закона, федеральных стандартов оценки, иных нормативно-правовых актов РФ в области оценочной деятельности, стандартов и правил оценочной деятельности, установленных саморегулируемой организацией оценщиков, членом которой являлся Страхователь на момент причинения ущерба. Случай признается страховым в соответствии с п.3.2. Договора. Форма выплаты страхового возмещения указана в разделе 11 Правил страхования.
ДОПОЛНИТЕЛЬНЫЕ УСЛОВИЯ:	Все неоговоренные настоящим Полисом условия регулируются Договором.

Страховщик:
ООО «Абсолют Страхование»

Руководитель Дирекции комплексного страхования на
основании Доверенности №417/20 от 29.05.2020г.

(подпись) М.П.
«10» сентября 2021г.

(Милорадова Т.М.)

Страхователь:

ЗАО Информационная консалтинговая фирма

«КонС»
Генеральный директор на основании Устава

(подпись) М.П.
«10» сентября 2021г.

(Светлаков В.И.)

Представитель Страховщика Потапова Е.Ю.
Тел. 8 (495) 987-18-38, доб.2407

**КВАЛИФИКАЦИОННЫЙ АТТЕСТАТ
В ОБЛАСТИ ОЦЕНОЧНОЙ ДЕЯТЕЛЬНОСТИ**

№ 022817-1

« 25 » июня 20 21 г.

Настоящий квалификационный аттестат в области оценочной деятельности по направлению оценочной деятельности

«Оценка недвижимости»

выдан

Светлакову Василию Ивановичу

на основании решения федерального бюджетного учреждения
«Федеральный ресурсный центр»

от « 25 » июня 20 21 г. № 205

Директор



А.С. Бункин

Квалификационный аттестат выдается на три года и действует
до « 25 » июня 20 24 г.

АО «ФРЦ», Москва, 2017 г. - 150 экз.

ПРИЛОЖЕНИЕ №2 КОПИИ ДОКУМЕНТОВ, ПРЕДОСТАВЛЕННЫХ ЗАКАЗЧИКОМ

Международный отдел по Владивостоку и Чововосту филиал Управления Федеральной службы государственной регистрации, кадастра и картографии по Московской области
иные наименования органов регистрации прав

Выписка из Единого государственного реестра недвижимости об основных характеристиках и зарегистрированных правах на объект недвижимости

Сведения об основных характеристиках объекта недвижимости

В Единый государственный реестр недвижимости внесены следующие сведения:

Лист 1 из 1

Земельный участок вид объекта недвижимости			
Лист № 1 раздела 1	Всего листов раздела 1: 1	Всего разделов: 3	Всего листов выписки: 4
14.09.2021г.			
Кадастровый номер:	50:56:0030503:2062		
Номер кадастрового квартала:	50:56:0030503		
Дата проведения кадастрового номера:	14.09.2021		
Ранее присвоенный государственный учетный номер:	данные отсутствуют		
Местоположение:	Российская Федерация, Московская область		
Площадь, кв.м:	3448 кв. м		
Кадастровая стоимость, руб.:	не определена		
Кадастровые номера расположенных в пределах земельного участка объектов недвижимости:	данные отсутствуют		
Категория земель:	Земли населенных пунктов		
Виды разрешенного использования:	склады		
Статус земли об объекте недвижимости:	Сведения об объекте недвижимости имеют статус "актуальные"		
Способы отчуждения:	данные отсутствуют		
Получатель выписки:	Феднин Виктор Викторович (представитель правообладателя), Правообладатель: от имени заявителя Общество с ограниченной ответственностью "Управляющая компания "Прага Капитал", 7718581525		

подпись	инициалы, фамилия
---------	-------------------



Лист 2 из 2

Выписка из Единого государственного реестра недвижимости об основных характеристиках и зарегистрированных правах на объект недвижимости

Сведения о зарегистрированных правах

Земельный участок вид объекта недвижимости																			
Лист № 1 раздела 2	Всего листов раздела 2: 3	Всего разделов: 3	Всего листов выписки: 4																
14.09.2021г.																			
Кадастровый номер:	50:56:0030503:2062																		
1	Правообладатель (правообладатели):	1.1	Владельцы инвестиционных паев Закрытого паевого инвестиционного фонда републн "Красисорье" под управлением Общества с ограниченной ответственностью "Управляющая компания "Прага Капитал" данные о которых устанавливаются на основании данных счетов владельцев инвестиционных паев в реестре владельцев инвестиционных паев																
2	Вид, номер, дата и время государственной регистрации права:	2.1	Общая долевая собственность 50:56:0030503:2062-50/155/2021-1 14.09.2021 19:19:16																
4	Ограничение прав и обременение объекта недвижимости:	не зарегистрировано																	
4.1	Ограничение прав и обременение объекта недвижимости:	<table border="1" style="width: 100%; border-collapse: collapse;"> <tr> <td>вид:</td> <td>Доверительное управление</td> </tr> <tr> <td>дата государственной регистрации:</td> <td>14.09.2021 19:19:16</td> </tr> <tr> <td>номер государственной регистрации:</td> <td>50:56:0030503:2062-50/155/2021-2</td> </tr> <tr> <td>срок, на который установлено ограничение прав и обременение объекта недвижимости:</td> <td>Срок действия с 27.10.2011 по 01.05.2027 с 27.10.2011 по 01.05.2027</td> </tr> <tr> <td>вид, в пользу которого установлено ограничение прав и обременение объекта недвижимости:</td> <td>Общество с ограниченной ответственностью "Управляющая компания "Прага Капитал", ИНН: 7718581525</td> </tr> <tr> <td>основание государственной регистрации:</td> <td>Правила доверительного управления ЗПИФР "Красисорье" под управлением ООО "УК "Прага Капитал", выдан 27.10.2011 Изменения и дополнения №5 вносимые в Правила доверительного управления Закрытым паевым инвестиционным фондом републн "Красисорье" под управлением ООО "УК "Прага Капитал", № 2232-94195228, выдан 14.10.2014</td> </tr> <tr> <td>сведения об осуществлении государственной регистрации сделки, права, ограничения права без необходимого в силу закона согласия третьего лица, органа:</td> <td>данные отсутствуют</td> </tr> <tr> <td>сведения об управлении ипотечным и о договоре управления ипотечным, если такой договор заключен или управление ипотечным:</td> <td>данные отсутствуют</td> </tr> </table>		вид:	Доверительное управление	дата государственной регистрации:	14.09.2021 19:19:16	номер государственной регистрации:	50:56:0030503:2062-50/155/2021-2	срок, на который установлено ограничение прав и обременение объекта недвижимости:	Срок действия с 27.10.2011 по 01.05.2027 с 27.10.2011 по 01.05.2027	вид, в пользу которого установлено ограничение прав и обременение объекта недвижимости:	Общество с ограниченной ответственностью "Управляющая компания "Прага Капитал", ИНН: 7718581525	основание государственной регистрации:	Правила доверительного управления ЗПИФР "Красисорье" под управлением ООО "УК "Прага Капитал", выдан 27.10.2011 Изменения и дополнения №5 вносимые в Правила доверительного управления Закрытым паевым инвестиционным фондом републн "Красисорье" под управлением ООО "УК "Прага Капитал", № 2232-94195228, выдан 14.10.2014	сведения об осуществлении государственной регистрации сделки, права, ограничения права без необходимого в силу закона согласия третьего лица, органа:	данные отсутствуют	сведения об управлении ипотечным и о договоре управления ипотечным, если такой договор заключен или управление ипотечным:	данные отсутствуют
вид:	Доверительное управление																		
дата государственной регистрации:	14.09.2021 19:19:16																		
номер государственной регистрации:	50:56:0030503:2062-50/155/2021-2																		
срок, на который установлено ограничение прав и обременение объекта недвижимости:	Срок действия с 27.10.2011 по 01.05.2027 с 27.10.2011 по 01.05.2027																		
вид, в пользу которого установлено ограничение прав и обременение объекта недвижимости:	Общество с ограниченной ответственностью "Управляющая компания "Прага Капитал", ИНН: 7718581525																		
основание государственной регистрации:	Правила доверительного управления ЗПИФР "Красисорье" под управлением ООО "УК "Прага Капитал", выдан 27.10.2011 Изменения и дополнения №5 вносимые в Правила доверительного управления Закрытым паевым инвестиционным фондом републн "Красисорье" под управлением ООО "УК "Прага Капитал", № 2232-94195228, выдан 14.10.2014																		
сведения об осуществлении государственной регистрации сделки, права, ограничения права без необходимого в силу закона согласия третьего лица, органа:	данные отсутствуют																		
сведения об управлении ипотечным и о договоре управления ипотечным, если такой договор заключен или управление ипотечным:	данные отсутствуют																		

подпись	инициалы, фамилия
---------	-------------------



Лист 3

Земельный участок код объекта недвижимости			
Лист № 2 раздела 2	Всего листов раздела 2: 2	Всего разделов: 3	Всего листов выписки: 4
14.09.2021г.			
Кадастровый номер:		50:56:0030503:2062	
5	Зависимости в судебном порядке права требования зарегистрированного права:	данные отсутствуют	
6	Сведения о возражении в отношении зарегистрированного права:	данные отсутствуют	
7	Сведения о наличии решения об изъятии объекта недвижимости для государственных и муниципальных нужд:	данные отсутствуют	
8	Сведения о невозможности государственной регистрации без личного участия правообладателя или его законного представителя:	данные отсутствуют	
9	Предупреждения о создании о наличии поступивших, но не рассмотренных заявлений о прекращении государственной регистрации права (перехода, прекращения права), ограничении права или обременении объекта недвижимости, сделках в отношении объекта недвижимости:	отсутствуют	
10	Сведения о невозможности государственной регистрации перехода, прекращения, ограничения права на земельный участок из земель сельскохозяйственного назначения:	данные отсутствуют	

Человек Д.

подпись выдávшего документ	подпись И.П.	инициалы, фамилия
----------------------------	-----------------	-------------------



Раздел 3 Лист 4

Выписка из Единого государственного реестра недвижимости об основных характеристиках и зарегистрированных правах на объект недвижимости
Описание местоположения земельного участка

Земельный участок код объекта недвижимости			
Лист № 1 раздела 3	Всего листов раздела 3: 1	Всего разделов: 3	Всего листов выписки: 4
14.09.2021г.			
Кадастровый номер:		50:56:0030503:2062	
План (чертеж, схема) земельного участка			
Масштаб 1:2000		Местные обозначения:	
подпись выдávшего документ	подпись И.П.	инициалы, фамилия	





Инвестиционные фонды недвижимости

Тел./факс: +7 (495) 902-63-71
info@pragmacapital.ru, www.pragmacapital.ru
172200, Тверская область, Селижаровский район,
п.г.т. Селижарово, ул. Ленина, д. За

№18-08-21-2 от «23» августа 2021 г.

Решение

о разделе земельного участка с кадастровым номером 50:56:0030503:2046,
расположенного по адресу: Российская Федерация, Московская область,
городской округ Подольск, г. Подольск, мкр. Климовск

Обществом с ограниченной ответственностью «Управляющая компания «Прагма Капитал», действующим в качестве доверительного управляющего Закрытым паевым инвестиционным фондом рентным «Красногорье» под управлением Общества с ограниченной ответственностью «Управляющая компания «Прагма Капитал», «23» августа 2021 года принято решение:

1. Образовать 2 (два) земельных участка путем раздела земельного участка с кадастровым номером **50:56:0030503:2046**, категория земель: Земли населённых пунктов, разрешенное использование: склады. Образующиеся земельные участки:

- площадью 25959 кв. м., обозначение земельного участка 50:56:0030503:2046:3У1;
- площадью 3448 кв. м., обозначение земельного участка 50:56:0030503:2046:3У2.

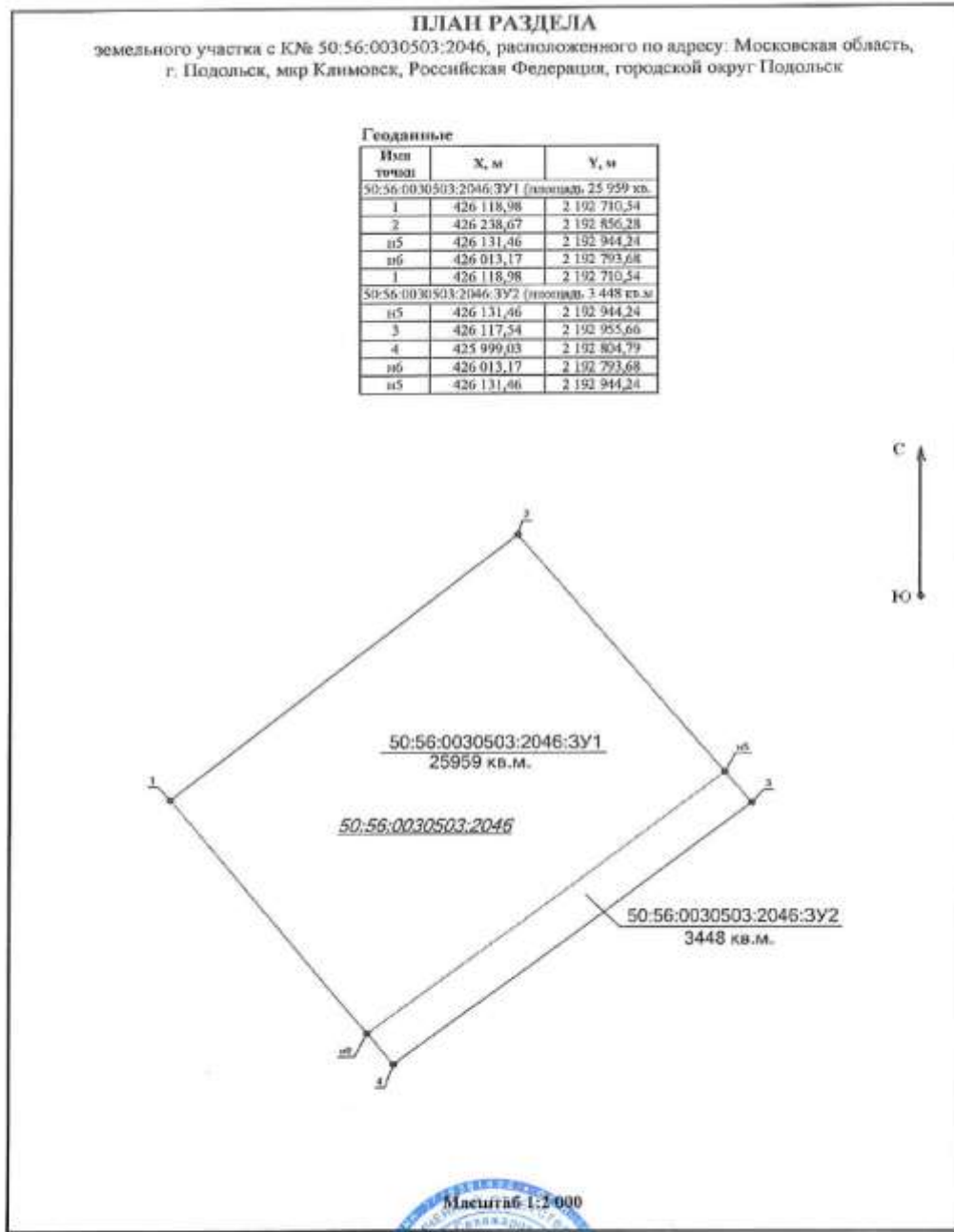
Участки образуются в соответствии с Планом раздела и геоданными, являющимися неотъемлемой частью настоящего Решения.

2. В связи с разделом земельного участка с кадастровым номером 50:56:0030503:2046 обратиться в Управление Федеральной службы государственной регистрации, кадастра и картографии по Московской области с заявлениями о регистрации права собственности на два образованных земельных участка и о прекращении права собственности на земельный участок с кадастровым номером 50:56:0030503:2046.

Генеральный директор



Э. Г. Ковалев



Генеральный директор



Э. Г. Ковалев

Выписка из Единого государственного реестра недвижимости об основных характеристиках и зарегистрированных правах на объект недвижимости

Сведения об основных характеристиках объекта недвижимости

В Единый государственный реестр недвижимости внесены следующие сведения:

Лист 1 из 1

Земельный участок вид объекта недвижимости	
Лист № 1 раздела 1	Всего листов раздела 1: 1
Всего разделов: 3	
Всего листов выписки: 4	
14.09.2021:	
Кадастровый номер:	50:56:0030503:2064
Номер кадастрового квартала:	50:56:0030503
Дата создания кадастрового номера:	14.09.2021
Риски архаизации государственной учетной информации:	данные отсутствуют
Местонахождение:	Российская Федерация, Московская область
Площадь, кв. м:	3454 кв. м
Кадастровая стоимость, руб.:	не определена
Кадастровые номера расположенных в границах земельного участка объектов недвижимости:	данные отсутствуют
Категория земель:	Земли населенных пунктов
Вид разрешенного использования:	склады
Статус записи об объекте недвижимости:	Сведения об объекте недвижимости имеют статус "актуальны"
Способы оценки:	данные отсутствуют
Получатель выписки:	Федорин Виктор Сергеевич (представитель правообладателя), Правообладатель: от имени заявителя Общество с ограниченной ответственностью "Утилизационная компания "Прагма Капитал", 7718581523

полное наименование должности	подпись	инициалы, фамилия
-------------------------------	---------	-------------------



Лист 2 из 2

Выписка из Единого государственного реестра недвижимости об основных характеристиках и зарегистрированных правах на объект недвижимости

Сведения о зарегистрированных правах

Земельный участок вид объекта недвижимости	
Лист № 1 раздела 2	Всего листов раздела 2: 2
Всего разделов: 3	
Всего листов выписки: 4	
14.09.2021:	
Кадастровый номер: 50:56:0030503:2064	
1	Правообладатель (правообладатели):
1.1	Надлежащие инвестиционные паи - Закрытый паевой инвестиционный фонд реальный "Красногорск" данные в которых устанавливаются на основании данных личных счетов владельцев инвестиционных паев в реестре владельцев инвестиционных паев и счетов для владельцев инвестиционных паев
2	Вид, номер, дата и время государственной регистрации права:
2.1	Собственность 50:56:0030503:2064-50/155/2021-4 14.09.2021 19:22:25
4	Ограничения прав и обременения объекта недвижимости:
4	Ограничения прав и обременения объекта недвижимости:
4.1	вид: Доверительное управление
	дата государственной регистрации: 14.09.2021 19:22:25
	номер государственной регистрации: 50:56:0030503:2064-50/155/2021-2
	срок, на который установлено ограничение прав и обременение объекта недвижимости: Срок действия с 27.10.2011 по 03.05.2027 с 27.10.2011 по 01.05.2027
	лицо, в пользу которого установлено ограничение прав и обременение объекта недвижимости: Общество с ограниченной ответственностью "Утилизационная компания "Прагма Капитал", ИНН 7718581523
	основание государственной регистрации: Правила доверительного управления ЗПИФ "Красногорск" под управлением ООО "УК "Прагма Капитал", выдан 27.10.2011
	Наименования и дополнения №5 внесенные в Правила доверительного управления Закрытым паевым инвестиционным фондом реальный "Красногорск" под управлением ООО "УК "Прагма Капитал", № 2232-94195228, выдан 14.10.2014
	сведения об осуществлении государственной регистрации сделки, права, ограничения права без необходимости в силу закона согласия третьего лица, органа: данные отсутствуют
	сведения об управлении залогом и о договоре управления залогом, если таковой договор заключен для управления ипотекой: данные отсутствуют

полное наименование должности	подпись	инициалы, фамилия
-------------------------------	---------	-------------------



Лист 3

Земельный участок вид объекта недвижимости			
Лист № 1 раздела 2	Всего листов раздела 2, 3	Всего разделов 3	Всего листов выписки 4
14.09.2021г.			
Кадастровый номер:		50:56:0030503:2064	
5	Знакения в судебном порядке права требования	данные отсутствуют	
6	Сведения о внесении в Единый государственный реестр недвижимости права	данные отсутствуют	
7	Сведения о наличии решений об изъятии объекта недвижимости для государственных и муниципальных нужд	данные отсутствуют	
8	Сведения о возможности государственной регистрации без единого участка правообладателя или его законного представителя	данные отсутствуют	
9	Процедуры залога и сведения о наличии поступления, или распорочных записей о предоставлении государственной регистрации права (перевода, прекращения права), ограничения права или обременения объекта недвижимости, сделки в отношении объекта недвижимости	отсутствуют	
10	Сведения о возможности государственной регистрации перевода, прекращения, ограничения права на земельный участок из земель сельскохозяйственного назначения	данные отсутствуют	

полное наименование должности	подпись М.П.	инициалы, фамилия	Чулпанов И. В.
-------------------------------	-----------------	-------------------	----------------



Раздел 3 - Лист 4

Выписка из Единого государственного реестра недвижимости об основных характеристиках и зарегистрированных правах на объект недвижимости

Описание местоположения земельного участка

Земельный участок вид объекта недвижимости			
Лист № 1 раздела 3	Всего листов раздела 3, 4	Всего разделов 3	Всего листов выписки 4
14.09.2021г.			
Кадастровый номер:		50:56:0030503:2064	
План (чертеж, схема) земельного участка			
Масштаб 1:2000	Кодовые обозначения		
полное наименование должности	подпись М.П.	инициалы, фамилия	Чулпанов И. В.





Инвестиционные фонды недвижимости

Тел./факс: +7 (495) 902-63-71
info@pragmacapital.ru, www.pragmacapital.ru
172200, Тверская область, Селижаровский район,
п.г.т. Селижарово, ул. Ленина, д. 3а

№18-08-21-1 от «23» августа 2021 г.

Решение

о разделе земельного участка с кадастровым номером 50:56:0030503:2045,
расположенного по адресу: Российская Федерация, Московская область,
городской округ Подольск, г. Подольск, мкр. Климовск

Обществом с ограниченной ответственностью «Управляющая компания «Прагма Капитал», действующим в качестве доверительного управляющего Закрытым паевым инвестиционным фондом рентным «Красногорье» под управлением Общества с ограниченной ответственностью «Управляющая компания «Прагма Капитал», «23» августа 2021 года принято решение:

1. Образовать 2 (два) земельных участка путем раздела земельного участка с кадастровым номером **50:56:0030503:2045**, категория земель: Земли населенных пунктов, разрешенное использование: склады. Образованные земельные участки:

- площадью 25402 кв. м., обозначение земельного участка 50:56:0030503:2045:3У1;
- площадью 3454 кв. м., обозначение земельного участка 50:56:0030503:2045:3У2.

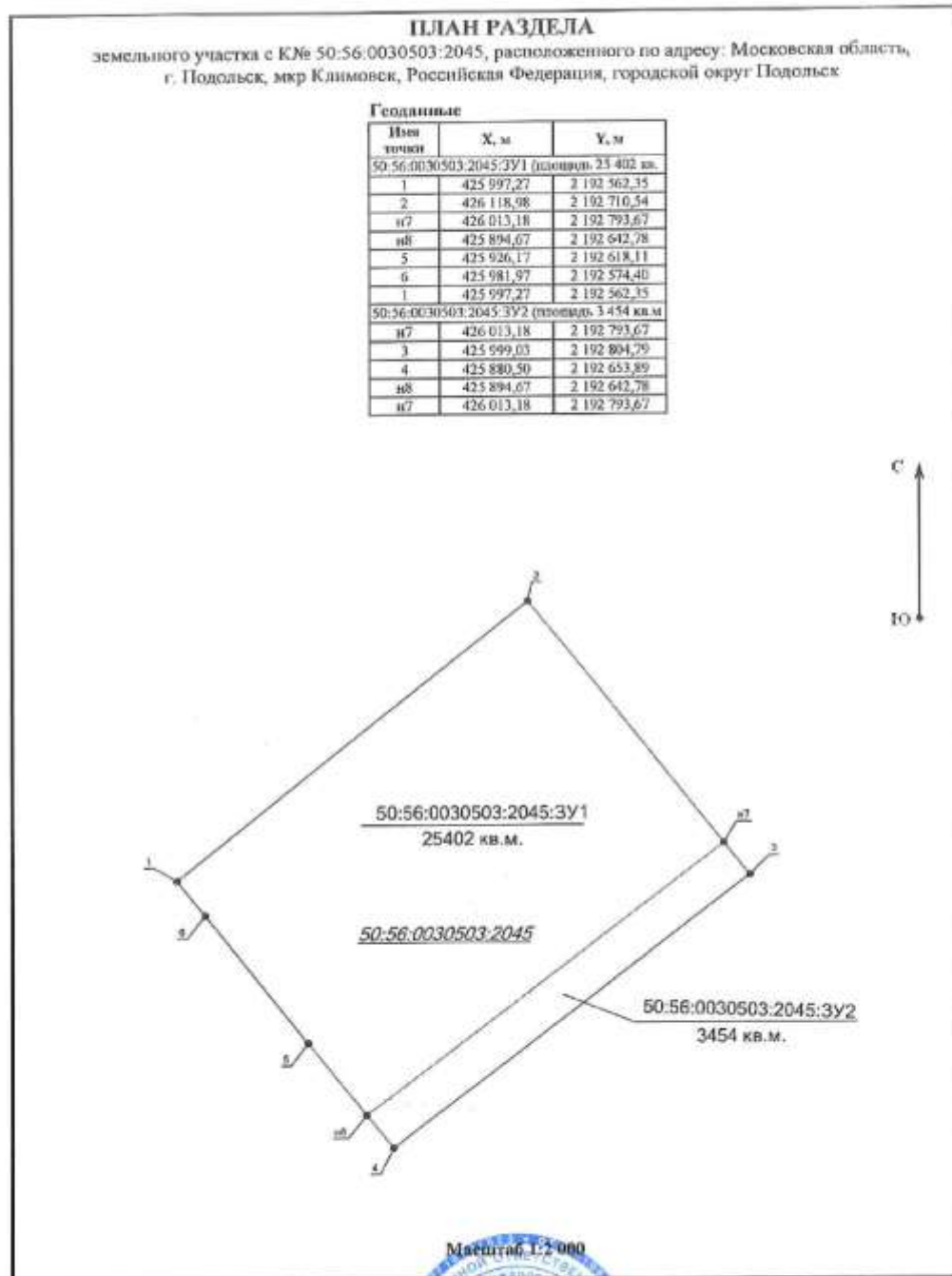
Участки образуются в соответствии с Планом раздела и геоанализом, являющимися неотъемлемой частью настоящего Решения.

2. В связи с разделом земельного участка с кадастровым номером 50:56:0030503:2045 обратиться в Управление Федеральной службы государственной регистрации, кадастра и картографии по Московской области с заявлениями о регистрации права собственности на два образованных земельных участка и о прекращении права собственности на земельный участок с кадастровым номером 50:56:0030503:2045.

Генеральный директор



Э. Г. Ковалев



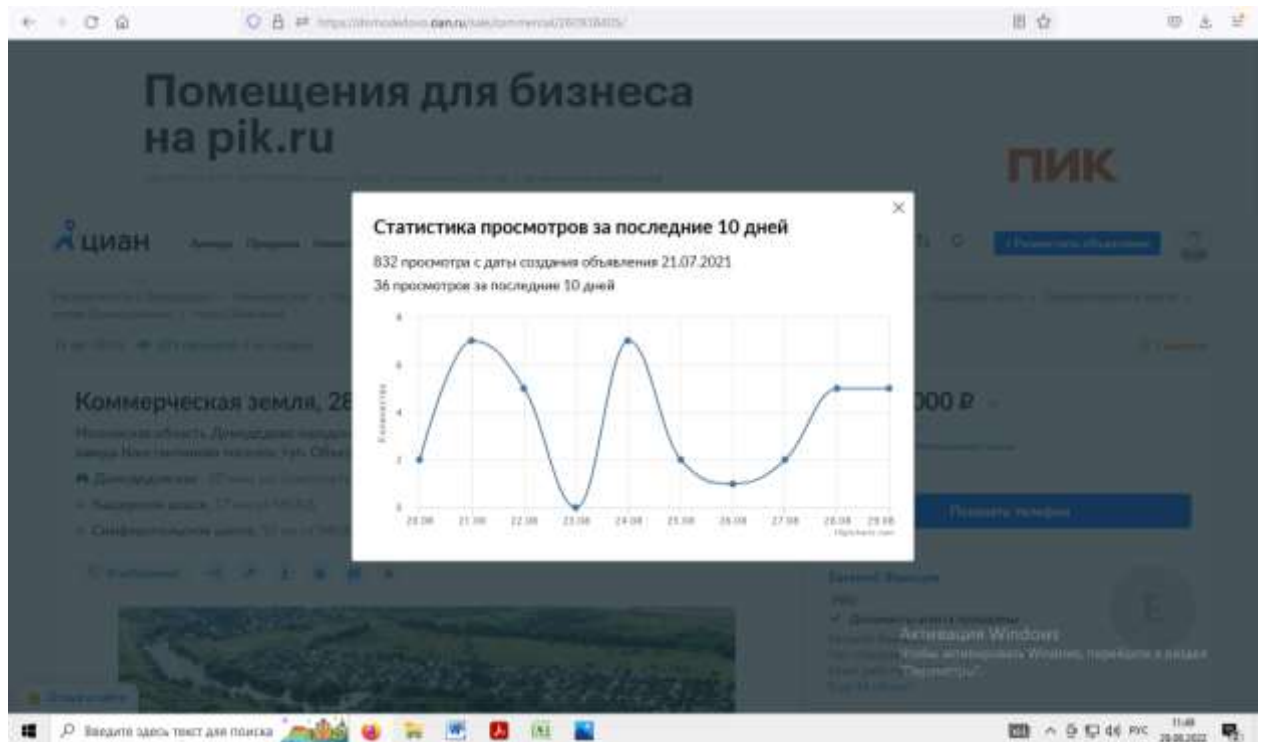
Генеральный директор



Э. Г. Ковалев

СКАНЫ СТРАНИЦ АНАЛОГОВ

АНАЛОГ 1



The screenshot shows a real estate listing on a website. The main heading is "Коммерческая земля, 284 сот." (Commercial land, 284 lots). The listing is located in the Moscow region, Domodedovo district, near the village of Konstantinovo. The price is 38,000,000 RUB. The listing includes a large aerial photograph of the land and surrounding area. The agent's name is Евгений Февцель, and he has 43 years of experience.

Коммерческая земля, 284 сот.
Московская область, Домодедовский городской округ, Государственного племенного завода Константиново посёлок, туп. Объездной 1 [На карте](#)

- Домодедовская - 30 мин, на транспорте
- Каширское шоссе, 17 км от МКАД
- Симферопольское шоссе, 10 км от МКАД

38 000 000 Р
135 800 Р за сот
[Следить за изменением цены](#)
УОП

[Показать телефон](#)

Евгений Февцель
ИП
✓ Документы агента проверены
Евгений Февцель
ИП отъезд
Опыт работы с 2010 года
Есть 43 объект

Реклама
«Берендеев Лес» – сказочный коттеджный посёлок от 1900 000 Р
[Узнать больше](#)

284.0 сот. Земли промышленности

Площадь Категория

Эксклюзив. Продается земельный участок пром назначения 2,84га в пром зоне г. Домодедова. По генплану города Домодедово участок расположен в многофункциональной производственной зоне и может использоваться под производство, коммерция, офисы, склады, автосервисы и стоянка, гостиница, спорт, отдых, объекты коммунального обслуживания. Адрес: Обьездной тупик, 1, поселок Государственного племенного завода Константиново, городской округ Домодедово, Московская область. Все коммуникации по границе участка. Цена: 38 000 000 руб/за сот. (136 000 руб./сот), частями по 200 000 руб сотки.

Есть и другие участки и строения на продажу и в аренду.

Остались вопросы по объявлению?
Позвоните владельцу объявления и уточните необходимую информацию.

[Позвонить](#)

Условия сделки

Цена	38 000 000 Р	Налог	УСН
Стоимость	1 329 Р за м ²	Тип сделки	Свободная продажа

[Уточнить условия](#)

38 000 000 Р

133 000 Р за сот.


[Показать телефон](#)

Евгений Фоминцев

ИМО:

- ✓ Документы агента проверены

Евгений Фоминцев
Нет отказов
Счет работы с 2010 года
Еще 43 объект



Ресторан
«Берендеев Лес» – сказочный коттеджный посёлок от 1900 000 Р

[Узнать больше](#)

Активация Windows
Чтобы активировать Windows, перейдите в раздел «Параметры».

Фотографии (16) Описание На карте Контактное лицо Подробное объявление

Цена	38 000 000 Р	Налог	УСН
Стоимость	1 329 Р за м ²	Тип сделки	Свободная продажа

[Уточнить условия](#)

Общая информация

Инвестпроект	Нет
Обременение	Нет
ВРИ	Промышленность
Можно комменты	Да

Московская область, Домодедово городской округ, Государственного племенного завода Константиново поселок, туп. Обьездной, 1

- 🚗 Домодедовская 30 мин. на транспорте
- 📍 Кашырское шоссе, 17 км от МКАД
- 📍 Симферопольское шоссе, 18 км от МКАД

[Показать район](#) [Инфраструктура](#) [Панорама](#)

38 000 000 Р

133 000 Р за сот.


[Показать телефон](#)

Евгений Фоминцев

ИМО:

- ✓ Документы агента проверены

Евгений Фоминцев
Нет отказов
Счет работы с 2010 года
Еще 43 объект



Ресторан
«Берендеев Лес» – сказочный коттеджный посёлок от 1900 000 Р

[Узнать больше](#)

Активация Windows
Чтобы активировать Windows, перейдите в раздел «Параметры».

Аналог 2

The image shows two screenshots of a real estate website. The top screenshot displays a statistics popup titled "Статистика просмотров за последние 10 дней" (Statistics for the last 10 days). The popup indicates 517 views since the listing was created on 30.10.2021 and 20 views in the last 10 days. A line graph shows the daily view count over a 10-day period.

Дата	Просмотры
29.10	0
30.10	4
31.10	4
01.11	2
02.11	2
03.11	3
04.11	2
05.11	0
06.11	1
07.11	2

The bottom screenshot shows a property listing for "Коммерческая земля, 286 сот." (Commercial land, 286 plots) in the Podolsk district, Vyvolozovo settlement. The price is 45,000,000 RUB. The listing includes a map, a photo gallery, and an agent profile for Kirill Platonov.

286.0 сот. **Земли промышленности**
Площадь Категория

Объект 250
Без комиссии! Прямой представитель собственника!
Для производственных целей
Обл. Московская, с. Подольск, район Выпалзово, река Пахра
Кадастровый номер 50:55:0020116:7
Присвоение кадастровой стоимости 01.01.2018
Площадь 28 624 м²
Введено в эксплуатацию 18.01.2019

Остались вопросы по объявлению?
Позвоните владельцу объявления и уточните необходимую информацию.
[Позвонить](#)

Условия сделки

Цена	45 000 000 Р	Наиме	УСН
Ставка	1 574 Р за м²	Тип сделки	Свободная продажа

[Уточнить условия](#)

45 000 000 Р +
157 943 Р за сот.

[Показать телефон](#)

Кирилл Платонов
Профи ИЖО
✓ Документы агента проверены
Работает
Нет отзывов
Служит работнику с 2011 года
Ещё 200 объектов

Genotek
Такой цены на Генетический паспорт еще не было! Успейте!
[Перейти на сайт](#)

Активация Windows
Чтобы активировать Windows, перейдите в раздел "Параметры".

Открыто на сайте в область, Подольск, Выпалзово поселок

Введите здесь текст для поиска

11:48 29.08.2022

АНАЛОГ 3

15 500 000 Р **Земли промназначения, 123 сотки**
Московская область, Дзержинский, микрорайон Битые Стебли, Дождедубы, Московская область

15 500 000 Р

11 из 13

Связаться с владельцем [Показать номер](#)

Роман
Размещено объявление: 1 год 2 мес.
Было за 3 месяца: 18

[Показать номер](#)

[Написать владельцу объявления](#)

[VK](#) [Odnoklassniki](#) [Twitter](#) [Google+](#)

Робот сварщик – КПД +165%
Активация Windows
Чтобы активировать Windows, перейдите в раздел "Параметры".

Введите здесь текст для поиска

11:50 29.08.2022

