



УТВЕРЖДАЮ:  
Генеральный директор  
ЗАО ИКФ «КонС»  
/В.И. Светлаков/

**Отчет №3 – 01/11/2023/143**  
**Об оценке справедливой**  
**стоимости**  
**земельных участков,**  
**расположенных по адресу:**

Тверская обл., Удомельский  
район, с/п. Удомельское,  
д.Загорье

**Дата оценки:**  
**24 ноября 2023 года**  
**Дата составления отчета:**  
**24 ноября 2023 года**

Заказчик: Акционерное общество "Финансовый  
брокер "Август" Д.У. Закрытым паевым  
инвестиционным фондом рентный  
«Красногорье»

Исполнитель: ЗАО ИКФ «КонС»

Москва, 2023

## Сопроводительное письмо

24 ноября 2023 г.  
г. Москва,  
г-ну Роговскому К.А.

Уважаемый Кирилл Анатольевич!

В соответствии с Дополнением № 10 Договору № Кр23/08/23 от 23 августа 2023 года, между Акционерным обществом "Финансовый брокер "Август" Д.У. Закрытым паевым инвестиционным фондом рентный «Красногорье»- заказчик и ЗАО ИКФ «КонС»-исполнитель и указанием Банка России от 25 августа 2015 г. N 3758-У «Об определении стоимости чистых активов инвестиционных фондов , в том числе о порядке расчета среднегодовой стоимости чистых активов паевого инвестиционного фонда и чистых активов акционерного инвестиционного фонда, расчетной стоимости инвестиционных паев паевых инвестиционных фондов, стоимости имущества, переданного в оплату инвестиционных паев», мы произвели расчет справедливой стоимости права собственности на земельные участки, расположенные по адресу: Тверская обл., Удомельский район, с/п. Удомельское, д.Загорье , которые являются отдельными активами (в соответствии с МСФО (IFRS) 13 «Оценка справедливой стоимости» (ред. от 11.07.2016) (введен в действие на территории Российской Федерации Приказом Минфина России от 28.12.2015 N 217н)) - далее по тексту объект оценки.

Согласно договору заключение предоставлено в форме Отчета.

**Цель оценки:** В соответствии с договором необходимо провести исследование рынка недвижимости и определить справедливую стоимость объекта оценки с целью переоценки актива Закрытого Паевого Фонда.

**Дата оценки:** 24 ноября 2023 года.

Объект оценки не находится в операционной аренде. В дальнейшем планируется его сдача в операционную аренду.

Расчет справедливой стоимости был проведен в соответствии с договором и заданием на оценку и были получены следующие результаты:

### ОСНОВНЫЕ ФАКТЫ И ВЫВОДЫ.

Общая информация, идентифицирующая объект оценки:	1)Земельный участок общей площадью:56 206+/-2074 кв.м. , категория земель: земли сельскохозяйственного назначения, разрешенное использование: для сельскохозяйственного производства, Кадастровый номер:69:35:0000020:949 Адрес: местоположение установлено относительно ориентира, расположенного за пределами участка. Ориентир д.Загорье. Участок находится примерно в примыкает, по направлению на север от ориентира. Почтовый адрес ориентира: Тверская обл., Удомельский район, с/п. Удомельское, д.Загорье. 2)Земельный участок общей площадью:277 546+/-4610 кв.м. , категория земель: земли сельскохозяйственного назначения, разрешенное использование: для сельскохозяйственного производства Кадастровый номер:69:35:0000020:1459 Адрес: местоположение установлено относительно ориентира, расположенного за пределами участка. Ориентир д.Загорье. Участок находится примерно в 150 м, по направлению на юг от ориентира. Почтовый адрес ориентира: Тверская обл., Удомельский район, с/п. Удомельское, д.Загорье. 3)Земельный участок общей площадью:177 126+/-3638 кв.м. , категория земель: земли сельскохозяйственного назначения, разрешенное использование: для сельскохозяйственного производства. Кадастровый
---	--

	<p>номер:69:35:0000020:1461</p> <p>Адрес: местоположение установлено относительно ориентира, расположенного за пределами участка. Ориентир д.Загорье. Участок находится примерно в примыкает, по направлению на восток от ориентира. Почтовый адрес ориентира: Тверская обл., Удомельский район, с/п. Удомельское, д.Загорье.</p> <p>4)Земельный участок общей площадью:537 928+/-6418 кв.м. , категория земель: земли сельскохозяйственного назначения, разрешенное использование: для сельскохозяйственного производства. Кадастровый номер:69:35:0000020:942</p> <p>Адрес: местоположение установлено относительно ориентира, расположенного за пределами участка. Ориентир д.Загорье. Участок находится примерно в примыкает, по направлению на север от ориентира. Почтовый адрес ориентира: Тверская обл., Удомельский район, с/п. Удомельское, д.Загорье.</p>
Цель оценки	Определение справедливой стоимости права собственности на объект недвижимости в целях переоценки в Закрытом Паевом Фонде.
Предполагаемое использование результатов оценки и связанные с этим ограничения	Результаты оценки будут использованы в целях переоценки в Закрытом Паевом Фонде.
Вид определяемой стоимости объекта оценки	Справедливая стоимость в соответствии с трактовкой МСФО(IFRS)-13 «Оценка справедливой стоимости» (ред. от 27.06.2016) (введен в действие на территории Российской Федерации Приказом Минфина России от 28.12.2015 N 217н)), в предпосылке текущего использования
Оцениваемые права:	<p>Общая долевая собственность:</p> <p>1)69:35:0000020:949-69/173/2020-8 от 11.03.2020</p> <p>2)69:35:0000020:1459-69/173/2020-8 от 11.03.2020</p> <p>3)69:35:0000020:1461-69/173/2020-11 от 11.03.2020</p> <p>4)69:35:0000020:942-69/173/2020-8 от 11.03.2020</p> <p>на основании Выписок из Единого государственного реестра недвижимости об основных характеристиках и зарегистрированных правах на объект недвижимости от 11 марта 2020 года.</p> <p>Правообладатель: Владельцы инвестиционных паев закрытого паевого инвестиционного фонда рентный «Красногорье», данные о которых устанавливаются на основании данных лицевых счетов владельцев инвестиционных паев в реестре владельцев инвестиционных паев и счетов депо владельцев инвестиционных паев</p>
Ограничения и пределы применения полученной итоговой величины справедливой стоимости	Полученные в результате исследований Оценщика выводы о стоимости Объекта оценки могут использоваться только Заказчиком в соответствии с предполагаемым использованием результатов оценки
Основание для проведения оценки	Дополнение № 10 Договору № Кр23/08/23 от 23 августа 2023 года
Порядковый номер отчета:	3 – 01/11/2023/143

Дата проведения оценки (дата определения стоимости):	24 ноября 2023 года
Дата составления отчета:	24 ноября 2023 года
Срок проведения оценки	15 рабочих дня после представления Заказчиком в полном объеме исходной информации.
Результаты оценки полученные:	
Затратный подход:	Не применялся
Сравнительный подход:	37 040 000 рублей
Доходный подход:	Не применялся
Итоговая величина справедливой стоимости объекта оценки, без учета НДС, округленно:	<b>37 040 000 рублей</b>

Справедливая стоимость- это цена, которая была бы получена при продаже актива или уплачена при передаче обязательства в ходе обычной сделки между участниками рынка на дату оценки. (МСФО (IFRS) 13 «Оценка справедливой стоимости» (ред. от 11.07.2016) (введен в действие на территории Российской Федерации Приказом Минфина России от 28.12.2015 N 217н))

Полная характеристика оцениваемого объекта, а также все основные предположения, расчеты и выводы содержатся в прилагаемом отчете об оценке. Отдельные части настоящего отчета не могут трактоваться отдельно, а только в связи с полным текстом прилагаемого отчета об оценке, с учетом всех содержащихся там допущений и ограничений.

Выводы, содержащиеся в нашем отчете об оценке, основаны на расчетах, заключениях и иной информации, полученной в результате исследования рынка, на нашем опыте и профессиональных знаниях, на деловых встречах, в ходе которых нами была получена определенная информация.

Настоящая оценка была проведена сравнительным методом.

### **Заявление о соответствии**

Мы, нижеподписавшиеся, данным удостоверяем, что в соответствии с имеющимися у нас данными:

- изложенные в данном отчете факты правильны и соответствуют действительности;
- сделанный анализ, высказанные мнения и полученные выводы действительны исключительно в пределах, оговоренных в данном отчете допущений и ограничивающих условий и являются, нашими персональными, непредвзятыми профессиональными анализом, мнениями и выводами;
- мы не имеем ни в настоящем, ни в будущем какого-либо интереса в объектах собственности, являющихся предметом данного отчета; мы также не имеем личной заинтересованности и предубеждения в отношении сторон, имеющих интерес к этому объекту;
- наше вознаграждение ни в какой степени не связано с объявлением заранее предопределенной стоимости, или тенденции в определении стоимости в пользу клиента с суммой оценки стоимости, с достижением заранее обговоренного результата или с последующими событиями;
- задание на оценку не основывалось на требованиях определения минимальной цены, обговоренной цены или одобрения ссуды;
- ни одно лицо, кроме лиц, подписавших данный отчет, не оказывало профессионального содействия оценщику, подписавшему данный отчет;
- расчетная стоимость признается действительной на дату оценки указанную в отчете;
- Оценка была проведена в соответствии с Федеральным законом «Об оценочной деятельности в Российской Федерации» № 135-ФЗ от 29.07.1998 г.; общими стандартами оценки (ФСО №№ I-VI, утвержденные приказом Минэкономразвития России от 14 апреля 2022 г. N 200); специальными стандартами оценки, определяющими дополнительные

требования к порядку проведения оценки (ФСО №7, утвержденный приказом Минэкономразвития России от 25.09.2014 г. №611, Стандартами оценки Ассоциации «Русское общество оценщиков» (СПОД РОО 2022) , а также МЕЖДУНАРОДНЫМ СТАНДАРТОМ ФИНАНСОВОЙ ОТЧЕТНОСТИ (IFRS) 13 "ОЦЕНКА СПРАВЕДЛИВОЙ СТОИМОСТИ (ред. от 11.07.2016) (введен в действие на территории Российской Федерации Приказом Минфина России от 28.12.2015 N 217н))

- Светлаков Василий Иванович является членом «Ассоциация «Русское общество оценщиков» и включен в реестр оценщиков за регистрационным номером 000957. «Ассоциация «Русское общество оценщиков» включена в единый государственный реестр саморегулируемых организаций оценщиков 09 июля 2007 г. за № 0003.

-по всем вопросам, связанным с данным отчетом, просим обращаться лично к Светлакову В. И

**На основании информации, представленной в данном отчете, мы пришли к заключению, что справедливая стоимость оцениваемого объекта недвижимости, земельных участков, составляет:**

**37 040 000 рублей**

**(Тридцать семь миллионов сорок тысяч ) рублей, без учета НДС<sup>1</sup>**

**В том числе:**

Кадастровый №	Ближайший н.п.	Площадь, кв.м.	Справедливая стоимость участка, округленно, руб.
69:35:0000020:949	Загорье	56 206+/-2074	2 170 000
69:35:0000020:1459	Загорье	277 546+/-4610	9 970 000
69:35:0000020:1461	Загорье	177 126+/-3638	6 360 000
69:35:0000020:942	Загорье	537 928+/-6418	18 540 000
Итого			37 040 000

В заключение, хотим поблагодарить Вас за обращение в нашу компанию. Надеемся на продолжение нашего сотрудничества.

С уважением,  
Генеральный директор  
ЗАО ИКФ «КонС»,  
Оценщик РОО №000957



В.И. Светлаков

<sup>1</sup> НДС не облагается пп. 6 п. 2 ст. 146 НК РФ

## ОГЛАВЛЕНИЕ

1.1. ЗАДАНИЕ НА ОЦЕНКУ .....	7
1.2. СВЕДЕНИЯ О ЗАКАЗЧИКЕ ОЦЕНКИ И ОБ ОЦЕНЩИКЕ.....	10
1.3. ДОПУЩЕНИЯ И ОГРАНИЧИТЕЛЬНЫЕ УСЛОВИЯ, ИСПОЛЬЗОВАННЫЕ ОЦЕНЩИКОМ ПРИ ПРОВЕДЕНИИ ОЦЕНКИ ( В ТОМ ЧИСЛЕ СПЕЦИАЛЬНЫЕ) ..	12
1.4. ПРИМЕНЯЕМЫЕ СТАНДАРТЫ ОЦЕНОЧНОЙ ДЕЯТЕЛЬНОСТИ И МЕТОДИЧЕСКИЕ РЕКОМЕНДАЦИИ .....	13
1.5. ПЕРЕЧЕНЬ ИСПОЛЬЗОВАННЫХ ПРИ ПРОВЕДЕНИИ ОЦЕНКИ ОБЪЕКТА ДАННЫХ .....	15
1.6. ПЕРЕЧЕНЬ ДОКУМЕНТОВ ИСПОЛЬЗУЕМЫХ ОЦЕНЩИКОМ И УСТАНАВЛИВАЮЩИХ КОЛИЧЕСТВЕННЫЕ И КАЧЕСТВЕННЫЕ ХАРАКТЕРИСТИКИ ОБЪЕКТА ОЦЕНКИ.....	15
1.7. ВИД ОЦЕНИВАЕМОЙ СТОИМОСТИ .....	15
1.8. СОДЕРЖАНИЕ И ОБЪЕМ РАБОТ , ИСПОЛЬЗОВАННЫХ ДЛЯ ПРОВЕДЕНИЯ ОЦЕНКИ .....	16
2. ОПИСАНИЕ ОЦЕНИВАЕМОГО ОБЪЕКТА .....	16
2.1. ИМУЩЕСТВЕННЫЕ ПРАВА.....	16
2.2. ХАРАКТЕРИСТИКА ОБЪЕКТА ОЦЕНКИ.....	16
2.3. АНАЛИЗ РЫНКА ОБЪЕКТА ОЦЕНКИ, А ТАКЖЕ АНАЛИЗ ДРУГИХ ВНЕШНИХ ФАКТОРОВ, НЕ ОТНОСЯЩИХСЯ НЕПОСРЕДСТВЕННО К ОБЪЕКТУ ОЦЕНКИ, НО ВЛИЯЮЩИХ НА ЕГО СТОИМОСТЬ .....	23
3. ПРОЦЕСС ОЦЕНКИ.....	63
3.1. ЭТАПЫ ПРОВЕДЕНИЯ ОЦЕНКИ .....	63
3.2. ПОДХОДЫ К ОЦЕНКЕ.....	63
АНАЛИЗ НАИБОЛЕЕ ЭФФЕКТИВНОГО .....	69
ИСПОЛЬЗОВАНИЯ ОБЪЕКТА ОЦЕНКИ.....	69
4. РАСЧЕТ СПРАВЕДЛИВОЙ СТОИМОСТИ СРАВНИТЕЛЬНЫМ ПОДХОДОМ .....	72
4.1. РАСЧЕТ СТОИМОСТИ ПО ЗАТРАТНОМУ ПОДХОДУ.....	72
4.2. РАСЧЕТ СТОИМОСТИ ПО ДОХОДНОМУ ПОДХОДУ .....	73
4.3. РАСЧЕТ СТОИМОСТИ ПО СРАВНИТЕЛЬНОМУ ПОДХОДУ .....	73
5. СОГЛАСОВАНИЕ РЕЗУЛЬТАТОВ ОЦЕНКИ.....	93
6. СПИСОК ИСПОЛЬЗОВАННЫХ ИСТОЧНИКОВ.....	95
7.ИСПОЛЬЗУЕМАЯ ТЕРМИНОЛОГИЯ .....	97

### 1.1. ЗАДАНИЕ НА ОЦЕНКУ

<p>Объект оценки (состав объекта оценки с указанием сведений, достаточных для идентификации каждой из его частей):</p>	<p>1)Земельный участок общей площадью:56 206+/-2074 кв.м. , категория земель: земли сельскохозяйственного назначения, разрешенное использование: для сельскохозяйственного производства, Кадастровый номер:69:35:0000020:949 Адрес: местоположение установлено относительно ориентира, расположенного за пределами участка. Ориентир д.Загорье. Участок находится примерно в примыкает, по направлению на север от ориентира. Почтовый адрес ориентира: Тверская обл., Удомельский район, с/п. Удомельское, д.Загорье.</p> <p>2)Земельный участок общей площадью:277 546+/-4610 кв.м. , категория земель: земли сельскохозяйственного назначения, разрешенное использование: для сельскохозяйственного производства Кадастровый номер:69:35:0000020:1459 Адрес: местоположение установлено относительно ориентира, расположенного за пределами участка. Ориентир д.Загорье. Участок находится примерно в 150 м, по направлению на юг от ориентира. Почтовый адрес ориентира: Тверская обл., Удомельский район, с/п. Удомельское, д.Загорье.</p> <p>3)Земельный участок общей площадью:177 126+/-3638 кв.м. , категория земель: земли сельскохозяйственного назначения, разрешенное использование: для сельскохозяйственного производства. Кадастровый номер:69:35:0000020:1461 Адрес: местоположение установлено относительно ориентира, расположенного за пределами участка. Ориентир д.Загорье. Участок находится примерно в примыкает, по направлению на восток от ориентира. Почтовый адрес ориентира: Тверская обл., Удомельский район, с/п. Удомельское, д.Загорье.</p> <p>4)Земельный участок общей площадью:537 928+/-6418 кв.м. , категория земель: земли сельскохозяйственного назначения, разрешенное использование: для сельскохозяйственного производства. Кадастровый номер:69:35:0000020:942 Адрес: местоположение установлено относительно ориентира, расположенного за пределами участка. Ориентир д.Загорье. Участок находится примерно в примыкает, по направлению на север от ориентира. Почтовый адрес ориентира: Тверская обл., Удомельский район, с/п. Удомельское, д.Загорье.</p>
<p>Существующие имущественные права на объект оценки:</p>	<p>Общая долевая собственность: 1)69:35:0000020:949-69/173/2020-8 от 11.03.2020 2)69:35:0000020:1459-69/173/2020-8 от 11.03.2020 3)69:35:0000020:1461-69/173/2020-11 от 11.03.2020 4)69:35:0000020:942-69/173/2020-8 от 11.03.2020 на основании Выписок из Единого государственного реестра недвижимости об основных характеристиках и зарегистрированных правах на объект недвижимости от 11 марта 2020 года. Правообладатель: Владельцы инвестиционных паев</p>

	<p>закрытого паевого инвестиционного фонда рентный «Красногорье», данные о которых устанавливаются на основании данных лицевых счетов владельцев инвестиционных паев в реестре владельцев инвестиционных паев и счетов депо владельцев инвестиционных паев</p>
<p>Права, учитываемые при оценке объекта оценки, ограничения (обременения) этих прав:</p>	<p>Общая долевая собственность:  1)69:35:0000020:949-69/173/2020-8 от 11.03.2020  2)69:35:0000020:1459-69/173/2020-8 от 11.03.2020  3)69:35:0000020:1461-69/173/2020-11 от 11.03.2020  4)69:35:0000020:942-69/173/2020-8 от 11.03.2020  на основании Выписок из Единого государственного реестра недвижимости об основных характеристиках и зарегистрированных правах на объект недвижимости от 11 марта 2020 года.  Существующие ограничения (обременения) права:  Доверительное управление  1)69:35:0000020:949-69/173/2020-9 от 11.03.2020  2)69:35:0000020:1459-69/173/2020-9 от 11.03.2020  3)69:35:0000020:1461-69/173/2020-12 от 11.03.2020  4)69:35:0000020:942-69/173/2020-9 от 11.03.2020  Лицо в пользу которого установлено ограничение прав и обременение объекта Акционерное общество "Финансовый брокер "Август" Д.У. Закрытым паевым инвестиционным фондом рентным «Красногорье»  ИНН: 3445028704, ОГРН: 1023403844100</p>
<p>Обладатель оцениваемых прав:</p>	<p>Владельцы инвестиционных паев закрытого паевого инвестиционного фонда рентный «Красногорье», данные о которых устанавливаются на основании данных лицевых счетов владельцев инвестиционных паев в реестре владельцев инвестиционных паев и счетов депо владельцев инвестиционных паев</p>
<p>Цель оценки (необходимость проведения оценки ):</p>	<p>Определение справедливой стоимости права собственности на объект недвижимости в целях переоценки в Закрытом Паевом Фонде.</p>
<p>Предполагаемое использование результатов оценки и связанные с этим ограничения</p>	<p>Результаты оценки будут использованы в целях переоценки в Закрытом Паевом Фонде.</p>
<p>Сведения о предполагаемых пользователях результата оценки и отчета об оценке (помимо заказчика оценки):</p>	<p>Оценщику не известны</p>
<p>Соблюдение требований законодательства России:</p>	<p>Оценка проводится в соответствии с Федеральным законом от 29 июля 1998 г. N 135-ФЗ «Об оценочной деятельности в Российской Федерации»</p>
<p>Вид определяемой стоимости объекта оценки</p>	<p>Справедливая стоимость в соответствии с трактовкой МСФО(IFRS)-13 «Оценка справедливой стоимости» (ред. от 11.07.2016) (введен в действие на территории Российской Федерации Приказом Минфина России от 28.12.2015 N 217н и указанием Банка России от 25 августа 2015 г. N 3758-У « Об определении стоимости чистых активов инвестиционных фондов , в том числе о порядке расчета среднегодовой стоимости чистых активов паевого инвестиционного фонда и чистых активов акционерного инвестиционного фонда,</p>



	расчетной стоимости инвестиционных паев паевых инвестиционных фондов, стоимости имущества, переданного в оплату инвестиционных паев») в предпосылке о текущем использовании
Дата оценки (дата определения стоимости, дата проведения оценки)	24 ноября 2023 года
Период (срок) проведения работ по оценке:	15 рабочих дня после представления Заказчиком в полном объеме исходной информации.
Дата проведения осмотра (особенности проведения осмотра) объекта оценки:	27 марта 2023 года
Состав и объем документов и материалов, предоставленных заказчиком оценки: (Копии документов представлены в Приложении к Отчету).	1) Выписка из Единого государственного реестра недвижимости об основных характеристиках и зарегистрированных правах на объект недвижимости от 11 марта 2020 года 2) Выписка из Единого государственного реестра недвижимости об основных характеристиках и зарегистрированных правах на объект недвижимости от 11 марта 2020 года 3) Выписка из Единого государственного реестра недвижимости об основных характеристиках и зарегистрированных правах на объект недвижимости от 11 марта 2020 года 4) Обращение в Администрацию Максатихинского района, Тверской области
Порядок и сроки предоставления заказчиком необходимых материалов и информации:	Заказчик оценки обязан предоставить в срок не более 10 (десяти) дней (если иное не предусмотрено договором на оценку) заверенные копии правоустанавливающих документов и документов, устанавливающих характеристики объекта оценки
Ограничения оценки, известные на момент составления задания на оценку:	правоустанавливающие документы на объект оценки являются достоверными; объект оценки считается свободным от каких-либо обременений или ограничений, если иное не указано в отчете; источники информации, использованные в отчете, являются достоверными; категория и функциональное назначение оцениваемого объекта в случае передачи прав другому юридическому лицу не изменяются.
Специальные допущения, иные существенные допущения, известные на момент составления задания на оценку:	Данная оценка производится с учетом следующего условия: Заказчиком планируется инвестирование средств на создание дачных поселков, на данных земельных участках. В приложение к отчету приложен проект освоения участков. На данных земельных участках все коммуникации проходят по границе. Осмотр произведен 27 марта 2023 года. С даты осмотра до даты оценки изменений не произошло.
Необходимость привлечения внешних организаций и отраслевых экспертов:	Не привлекаются
Форма составления отчета об оценке:	Отчет об оценке составляется на бумажном носителе

Ограничения на использование, распространение и публикацию отчета об оценке:	на и об	Отчет полностью или частично, а также выдержки из отчета могут копироваться, распространяться и/или публиковаться без письменного согласия оценщика
Форма представления итоговой стоимости:	представления	Итоговый результат оценки стоимости объекта оценки указывается в виде конкретной округленной величины/числа без приведения суждений и расчетов оценщика о возможных границах интервала, в котором может находиться стоимость
Иные специфические требования к отчету об оценке:	специфические	Не предусмотрены
Необходимость проведения дополнительных исследований и определения иных расчетных величин:	проведения исследований и определения	Не требуется

## 1.2. СВЕДЕНИЯ О ЗАКАЗЧИКЕ ОЦЕНКИ И ОБ ОЦЕНЩИКЕ

### Сведения о заказчике

**Организационно- правовая форма:** Акционерное общество

**Полное наименование:**

Акционерное общество "Финансовый брокер "Август" Д.У. Закрытым паевым инвестиционным фондом рентный «Красногорье»

**Краткое наименование:**

АО "ФБ "Август" Д.У. ЗПИФ рентный «Красногорье»

**Юридический адрес:**

119002, г. Москва, Сивцев Вражек пер, д. 29/16, помещ.1/7/1

**Адрес местонахождения:**

127238, г. Москва, Дмитровское шоссе, дом 71Б, офис 627

**Почтовый адрес:**

127238, г. Москва, Дмитровское шоссе, дом 71Б, офис 627

**ОГРН:** 1023403844100

**ИНН:** 3445028704

**КПП:** 771001001

**Расчетный счет:** 40701810800000002208 в АО «Райффайзенбанк»

**БИК:** 044525700

**к/с:** 30101810200000000700 в ОПЕРУ Москва

### Сведения об оценщике

**Таблица 1**

<b>Состав оценщиков</b> Оценщики, выполнившие отчет, имеют образовательный уровень соответствующий Государственным требованиям к образованию оценщиков в РФ от 19 апреля 2000 г. № СМ-14/6174).	<u>Светлаков Василий Иванович</u> – стаж работы в области оценки с 1993 года; Трудовой договор с ЗАО ИКФ «КонС» от 29.05.2007  Местонахождение оценщика (фактический адрес оценочной компании) г.Москва, ул. Ярославская д.8 к.6, офис 326 Образование в области оценки: Диплом ПП №106148 Высшей Школы Приватизации и Предпринимательства от 30 ноября 2001 года, Квалификационный аттестат в области оценочной деятельности по направлению оценочной деятельности «Оценка недвижимости» №022817-1 от 25 июня 2021 года. Срок действия аттестата заканчивается 25.06.2024 г
--	---

	Фактический адрес: 129128, г.Москва, пр-д Кадомцева, д.15, к 23 Тел.+7-916-679-48-68 Почта:2901692@mail.ru
<b>Сведения о членстве в саморегулируемой организации оценщиков</b>	<u>Светлаков Василий Иванович</u> является членом «Ассоциация «Русское общество оценщиков» и включен в реестр оценщиков за регистрационным номером 000957. Свидетельство о членстве в саморегулируемой организации оценщиков №000389 от 22.07.2020. Регистрационный номер в реестре №000957 от 18.09.2007 г. «Ассоциация «Русское общество оценщиков» включена в единый государственный реестр саморегулируемых организаций оценщиков 09 июля 2007 г. за № 0003. адрес РОО: 105066, Москва, 1-й Басманный переулок, д.2А, офис 5
<b>Страхование профессиональной деятельности</b>	Профессиональная деятельность Светлакова Василия Ивановича застрахована в ПАО СК «Росгосстрах», страховой полис № 3/2023/СП134/765. Срок действия договора страхования – с 21 апреля 2023 г. по 20 апреля 2024 г. Страховая сумма 30 000 000 (Тридцать миллионов) рублей.

**Сведения об юридическом лице, с которым Оценщик заключил трудовой договор,**

Полное наименование: Закрытое Акционерное Общество Информационная Консалтинговая Фирма «КонС»

Сокращенное наименование: ЗАО ИКФ «КонС»

Юридический адрес: 129128, г.Москва, пр-д Кадомцева, д.15, к 23

Почтовый адрес: 129128, г.Москва, пр-д Кадомцева, д.15, к 23

Фактический адрес: г.Москва, ул. Ярославская д.8 к.6, офис 326

ОГРН 5077746845688 29 мая 2007 года.

ИНН: 7716578807

Тел.+7-916-679-48-68

Адрес электронной почты: 2901692@mail.ru

Гражданская ответственность ИСПОЛНИТЕЛЯ застрахована ПАО СК «Росгосстрах», страховой полис № 246/2023/СП134/765. Срок действия договора страхования – с 02 октября 2023 г. по 01 октября 2024 г. Страховая сумма 100 000 000 (Сто миллионов) рублей.

**Сведения о независимости юридического лица, с которым Оценщик заключил трудовой договор, и Оценщика**

Настоящим ЗАО ИКФ «КонС» и оценщик подтверждают полное соблюдение принципов независимости, установленных ст. 16 Федерального закона от 29.07.1998 N 135-ФЗ «Об оценочной деятельности в Российской Федерации», при осуществлении оценочной деятельности и составлении настоящего отчета об оценке.

Оценщик не является учредителем, собственником, акционером, должностным лицом или работником юридического лица - заказчика, лицом, имеющим имущественный интерес в объекте оценки. Оценщик не состоит с указанными лицами в близком родстве или свойстве.

Оценщик не имеет в отношении объекта оценки вещных или обязательственных прав вне договора и не является участником (членом) или кредитором юридического лица – заказчика, равно как и заказчик не является кредитором или страховщиком оценщика.

Размер оплаты за проведение оценки объекта оценки не зависит от итоговой величины стоимости объекта оценки, указанной в настоящем отчете об оценке.

**Информация обо всех привлеченных к проведению оценки и подготовке отчета об оценке внешних организациях и квалифицированных отраслевых специалистах с**

## **указанием их квалификации, опыта и степени их участия в проведении оценки объекта оценки**

Сторонние организации и специалисты к проведению оценки и составлению отчета не привлекались.

### **1.3. ДОПУЩЕНИЯ И ОГРАНИЧЕТЕЛЬНЫЕ УСЛОВИЯ, ИСПОЛЬЗОВАННЫЕ ОЦЕНЩИКОМ ПРИ ПРОВЕДЕНИИ ОЦЕНКИ ( В ТОМ ЧИСЛЕ СПЕЦИАЛЬНЫЕ)**

○ Данный отчет подготовлен с учетом следующих допущений и ограничивающих условий:

○ настоящий Отчет достоверен только в указанных в нем целях;

○ отдельные части настоящего Отчета (в том числе промежуточные результаты) не могут трактоваться раздельно, а только в полном объеме;

○ Отчет является конфиденциальным и составлен исключительно для целей указанных в Задании на Оценку. Он не должен использоваться, копироваться или предоставляться в иных целях, полностью или частично, без нашего предварительного письменного согласия, причём такое согласие будет дано после тщательного рассмотрения обстоятельств на момент рассмотрения;

○ мы не проводили экспертизы правоустанавливающих документов на объект оценки и не несем ответственности за обстоятельства юридического характера, связанные с объектом оценки. Соответственно, мы не можем взять на себя никаких обязательств или ответственности в отношении любых убытков или ущерба, причиненных в результате любых дефектов таких документов, которые появились в результате их составления, подготовки, оформления или механизма введения их в действие;

○ Отчет предназначен только для использования Заказчиком. Однако, могут существовать определенные ограниченные обстоятельства, в которых мы соглашаемся, чтобы третья сторона получила экземпляр нашего Отчета.

○ В таких обстоятельствах, мы дадим вышеуказанное согласие, только если:

○ третья сторона соглашается освободить Оценщика от любой финансовой ответственности в связи с содержанием отчета, или Заказчик соглашается гарантировать нам возмещение убытков в связи с какими-либо претензиями третьей стороны (и мы убеждены, что Заказчик располагает достаточными ресурсами для обеспечения такой гарантии);

○ третья сторона соглашается, что документы предоставляются только с информационными целями, и мы не отвечаем за те действия, которые будет проводить третья сторона после ознакомления с отчетом;

○ третья сторона соглашается соблюдать конфиденциальность в отношении всей переданной информации.

○ Органы управления и должностные лица Заказчика не могут без предварительного согласия с нашей стороны делать ссылки на письмо и Отчет или на их содержание, либо цитировать их в каких бы то ни было регистрационных документах. В случае предоставления настоящего письма и Отчета полностью либо частично для ознакомления третьим лицам всю полноту ответственности за сохранение условий конфиденциальности несет Заказчик;

○ при проведении оценки предполагалось отсутствие каких-либо скрытых факторов, влияющих на стоимость объекта оценки;

○ все расчеты, заключения и выводы сделаны нами на основании достоверной информации из источников открытого доступа;

○ Заказчик заранее обязуется освободить Исполнителя от всякого рода расходов и материальной ответственности, происходящих из иска третьих лиц к Исполнителю, вследствие легального использования результатов настоящего исследования;

○ заключение о стоимости, содержащиеся в отчете, относится к объекту оценки в целом. Любое соотношение части стоимости с какой-либо частью объекта является неправомерным, если такое не оговорено в отчете;

○ Оценщики не принимают на себя ответственность за последующие изменения социальных, экономических, юридических, природных и иных условий, которые могут повлиять на стоимость объекта оценки;

- мнение оценщиков относительно стоимости объекта действительно только на дату оценки. Исполнитель не принимает на себя никакой ответственности за изменение социальных, экономических, физических факторов и изменения местного или федерального законодательства, которые могут произойти после этой даты, повлиять на рыночные факторы, и, таким образом, повлиять на рыночную стоимость объекта;
- результаты стоимости могут быть использованы в течение 6 месяцев от даты составления настоящего отчета;
- события и обстоятельства, которые произойдут после даты нашего отчета, со временем приведут к тому, что отчет устареет, и, соответственно, мы не возьмём на себя ни обязанность соблюдать интересы, ни ответственность за решения и действия, которые основаны на таком устаревшем отчете. Кроме того, мы не несем ответственность за обновление этого отчета с учетом событий и обстоятельств, которые появятся после этой даты;
- Округление справедливой стоимости до -4 знака.
- Отчет ограничивается объёмами, обозначенными в Задании на оценку;
- ни Оценщик, ни кто-либо из лиц, подписавших настоящее письмо и Отчет, ни другие лица, привлекавшиеся Оценщиком в процессе или в связи с подготовкой Отчета в качестве субподрядчиков, без их предварительного письменного согласия не могут привлекаться к даче свидетельских показаний и (или) к участию в судебных разбирательствах в связи с использованием Отчета, за исключением случаев, когда обязанность по даче свидетельских показаний и (или) участию в судебном процессе является обязательной в силу обстоятельств, прямо предусмотренных процессуальными нормами законодательства Российской Федерации.
- Отчет содержит профессиональное мнение Исполнителя относительно стоимости.

#### **1.4. ПРИМЕНЯЕМЫЕ СТАНДАРТЫ ОЦЕНОЧНОЙ ДЕЯТЕЛЬНОСТИ И МЕТОДИЧЕСКИЕ РЕКОМЕНДАЦИИ**

Оценщик в практике своей деятельности руководствуется всем сводом нормативно-правовых актов Российской Федерации, часть которых непосредственно регулирует оценочную деятельность, а часть относится к косвенным документам, раскрывающим значение и роль оценщика в той или иной сфере.

К косвенным нормативно-правовым актам, несомненно, можно отнести множество законов, постановлений, подзаконных актов, ведомственных инструкций, правил и прочих документов, наиболее значимыми среди которых являются Гражданский Кодекс Российской Федерации, Земельный Кодекс РФ, Лесной Кодекс РФ, Налоговый Кодекс РФ.

Основой законодательства РФ в области оценочной деятельности, регулирующей институт оценки в России, являются следующие документы:

- Федеральный закон «Об оценочной деятельности в Российской Федерации» № 135-ФЗ от 29.07.1998 г.;
- Федеральный закон «О саморегулирующих организациях» № 315-ФЗ от 01.12.2007 г.;
- Общие стандарты оценки (федеральные стандарты оценки ФСО №№ I-VI, утвержденные приказом Минэкономразвития России от 14 апреля 2022 г. N 200);
- Специальные стандарты оценки, определяющие дополнительные требования к порядку проведения оценки, в том числе для отдельных видов объектов оценки (недвижимости, машин и оборудования, бизнеса, нематериальных активов и интеллектуальной собственности), в т.ч. Федеральный стандарт оценки (ФСО) № 7 «Оценка недвижимости», утвержденный приказом МЭР РФ № 611 от 25.09.2014 г.; ФСО № 8 «Оценка бизнеса», утвержденный приказом МЭР РФ № 326 от 01.06.2015 г.; ФСО № 9 «Оценка для целей залога», утвержденный приказом МЭР РФ № 327 от 01.06.2015 г.; ; ФСО № 10 «Оценка стоимости машин и оборудования», утвержденный приказом МЭР РФ № 328 от 01.06.2015 г.; ФСО № 11 «Оценка нематериальных активов и интеллектуальной собственности», утвержденный приказом МЭР РФ № 385 от 22.06.2015 г.

До момента принятия специальных стандартов оценки, предусмотренных программой разработки федеральных стандартов оценки и внесения изменений в федеральные стандарты оценки, утвержденной приказом Минэкономразвития России от 30 декабря 2020 г. N 884, приоритет имеют нормы общих стандартов оценки ФСО I - ФСО VI.

**Таблица Информация о стандартах, применяемых оценщиком в настоящем отчете**

<b>Краткое наименование стандарта</b>	<b>Полное наименование стандарта</b>	<b>Сведения о принятии стандарта</b>
ФСО I	Федеральный стандарт оценки «Структура федеральных стандартов оценки и основные понятия, используемые в федеральных стандартах оценки» (ФСО I)	Приказ МЭР РФ № 200 от 14.04.2022 г.
ФСО II	Федеральный стандарт оценки «Виды стоимости (ФСО II)»	
ФСО III	Федеральный стандарт оценки «Процесс оценки (ФСО III)»	
ФСО IV	Федеральный стандарт оценки «Задание на оценку (ФСО IV)»	
ФСО V	Федеральный стандарт оценки «Подходы и методы оценки (ФСО V)»	
ФСО VI	Федеральный стандарт оценки «Отчет об оценке (ФСО VI)»	
ФСО-7	Федеральный стандарт оценки № 7 «Оценка недвижимости»	Приказ МЭР РФ № 611 от 25.09.2014 г.

Оценка стоимости земельного участка осуществляется в соответствии с «Методическими рекомендациями по определению рыночной стоимости земельных участков», разработанными и утвержденными распоряжением Минимущества России от 06.03.2002г. №568-р.

В соответствии со статьей 15 Федерального закона № 135-ФЗ от 29.07.1998 г. оценщик обязан соблюдать при осуществлении оценочной деятельности федеральные стандарты оценки, а также стандарты и правила оценочной деятельности, утвержденные саморегулируемой организацией оценщиков, членом которой он является.

На заседании Methodcовета РОО 18 ноября (Протокол № 6 от 18.11.2022 г.) были одобрены для включения в СПОД-2022 и направлены на утверждение в Совет РОО следующие документы:

- СПОД РОО 01-03-2022 Типовые правила профессиональной этики оценщиков
- СПОД РОО 01-04-2022 Правила по применению квалификационных аттестатов членами РОО
- СПОД РОО 03-01-2022 Методические рекомендации по применению метода экономического замещения активов
- СПОД РОО 03-02-2022 Методические рекомендации по применению премий и скидок за наличие или отсутствие элементов контроля при оценке пакетов акций и долей участия в уставных капиталах компаний
- СПОД РОО 03-04-2022 Методические рекомендации по оценке стоимости услуг (работ) по устранению повреждений объектов жилой недвижимости
- СПОД РОО 03-09-2022 Методические рекомендации по определению рыночной арендной платы (стоимости права пользования / владения и пользования) за объекты недвижимости
- СПОД РОО 03-10-2022 Методические рекомендации по отражению при оценке недвижимости значений площади жилых помещений, полученных согласно разным принципам расчета

СПОД РОО 03-15-2022 Методические рекомендации по определению стоимости объектов незавершенного строительства

С полным текстом Стандартов и правил оценочной деятельности РОО можно ознакомиться на официальном сайте РОО: [www.srooo.ru](http://www.srooo.ru).

МЕЖДУНАРОДНЫЙ СТАНДАРТ ФИНАНСОВОЙ ОТЧЕТНОСТИ (IFRS) 13 "ОЦЕНКА СПРАВЕДЛИВОЙ СТОИМОСТИ (ред. от 11.07.2016) (введен в действие на территории Российской Федерации Приказом Минфина России от 28.12.2015 N 217н))

"Международный стандарт финансовой отчетности (IFRS) 16 "Аренда" (введен в действие на территории Российской Федерации Приказом Минфина России от 11.06.2016 N 111н) (ред. от 16.09.2019)

## **1.5. ПЕРЕЧЕНЬ ИСПОЛЬЗОВАННЫХ ПРИ ПРОВЕДЕНИИ ОЦЕНКИ ОБЪЕКТА ДАННЫХ**

Проведение анализа и расчетов, прежде всего, основывалось на информации об объекте оценки, полученной от Заказчика и в ходе независимых исследований, проведенных Оценщиком. Предполагается, что информация, представленная Заказчиком или сторонними специалистами, является надежной и достоверной. Недостаток информации восполнялся сведениями из других источников, имеющейся базы данных Оценщика и собственным опытом Оценщика.

Выбор необходимой для анализа и расчетов информации проводился с привлечением следующих источников:

нормативные документы (полный перечень см. в разделе «Список использованной литературы»);

справочная литература (полный перечень см. в разделе «Список использованной литературы»);

методическая литература (полный перечень см. в разделе «Список использованной литературы»);

Internet-ресурсы (ссылки на сайты см. по тексту Отчета).

## **1.6. ПЕРЕЧЕНЬ ДОКУМЕНТОВ ИСПОЛЬЗУЕМЫХ ОЦЕНЩИКОМ И УСТАНОВЛИВАЮЩИХ КОЛИЧЕСТВЕННЫЕ И КАЧЕСТВЕННЫЕ ХАРАКТЕРИСТИКИ ОБЪЕКТА ОЦЕНКИ**

На оцениваемый объект представлены копии следующих документов:

1) Выписка из Единого государственного реестра недвижимости об основных характеристиках и зарегистрированных правах на объект недвижимости от 11 марта 2020 года

2) Выписка из Единого государственного реестра недвижимости об основных характеристиках и зарегистрированных правах на объект недвижимости от 11 марта 2020 года

3) Выписка из Единого государственного реестра недвижимости об основных характеристиках и зарегистрированных правах на объект недвижимости от 11 марта 2020 года

4) Выписка из Единого государственного реестра недвижимости об основных характеристиках и зарегистрированных правах на объект недвижимости от 11 марта 2020 года

5) Обращение в Администрацию Максатихинского района, Тверской области

## **1.7. ВИД ОЦЕНИВАЕМОЙ СТОИМОСТИ**

Справедливая стоимость в соответствии с трактовкой МСФО(IFRS)-13 «Оценка справедливой стоимости» (ред. от 11.07.2016) (введен в действие на территории Российской Федерации Приказом Минфина России от 28.12.2015 N 217н и указанием Банка России от 25 августа 2015 г. N 3758-У « Об определении стоимости чистых активов инвестиционных фондов , в том числе о порядке расчета среднегодовой стоимости чистых активов паевого инвестиционного фонда и чистых активов акционерного инвестиционного фонда, расчетной

стоимости инвестиционных паев паевых инвестиционных фондов, стоимости имущества, переданного в оплату инвестиционных паев»)

Согласно положениям ФСО-I, ФСО-II, ФСО-III в процессе оценки необходимо соблюдать требования законодательства Российской Федерации в области оценочной деятельности. Трактовка основных терминов и процессов оценки, трактуемых ФСО и используемых в оценочной деятельности представлена в пункте 7 данного отчета используемые основные термины и понятия .

## **1.8. СОДЕРЖАНИЕ И ОБЪЕМ РАБОТ , ИСПОЛЬЗОВАННЫХ ДЛЯ ПРОВЕДЕНИЯ ОЦЕНКИ**

Процесс оценки начинается с общего осмотра местоположения объекта, описания помещения, его состояния, а также выделения особенностей оцениваемого объекта. Далее проводится анализ соответствующего сегмента рынка недвижимости и заключение о варианте наилучшего и наиболее эффективного использования.

Следующий этап оценки – определение стоимости. Определение стоимости осуществляется с учетом всех факторов, существенно влияющих как на рынок недвижимости в целом, так и на ценность рассматриваемого объекта недвижимости. При определении стоимости обычно используют три основных подхода:

- сравнительный подход;
- доходный подход;
- затратный подход.

Каждый из этих подходов приводит к получению различных ценовых значений объектов недвижимости.

Заключительным этапом процесса оценки является сравнение результатов, полученных с помощью указанных подходов, и сведение итоговых оценок к единой стоимости объекта с учетом слабых и сильных сторон каждого подхода. Таким образом, устанавливается окончательная оценка рыночной стоимости объекта недвижимости.

## **2. ОПИСАНИЕ ОЦЕНИВАЕМОГО ОБЪЕКТА**

### **2.1. ИМУЩЕСТВЕННЫЕ ПРАВА**

На основании представленных документов, собственником оцениваемого объекта являются владельцы инвестиционных паев закрытого паевого инвестиционного фонда рентный «Красногорье», данные о которых устанавливаются на основании данных лицевых счетов владельцев инвестиционных паев в реестре владельцев инвестиционных паев и счетов депо владельцев инвестиционных паев.

Оценка проводится при условии отсутствия, каких либо ограничений, не указанных в представленных документах, и неизменности разрешенного использования.

ЗАО ИКФ «КонС» не проводило юридической экспертизы прав собственности и аудиторской проверки представленных данных об объекте оценки.

### **2.2. ХАРАКТЕРИСТИКА ОБЪЕКТА ОЦЕНКИ**

Объект оценки расположен по адресу: Тверская обл., Удомельский район, с/п. Удомельское, д.Загорье.

В таблице 2 дана информация по району расположения Объекта оценки.

**Таблица 2**

Показатель	Наличие и описание показателя
Расстояние от Москвы:	272 км
Инфраструктура:	средняя
Статус населенного пункта	деревня
Места отдыха:	Есть
Смог, грязь, шум – уровень:	В пределах нормы
Наличие промышленных производств:	В отдалении
Темпы развития района:	Стабильные



Категория земель	Земли сельскохозяйственного назначения
Вид разрешенного использования	Для ведения сельскохозяйственного производства
Рельеф	Спокойный
Форма	Правильная
Коммуникации	Коммуникации по границе
Наличие улучшений	отсутствуют
Информация об износе Объекта оценки	Не подвержен износу
Информация об устареваниях Объекта оценки	Не подвержен устареванием
Другие факторы и характеристики , относящиеся к объекту оценки, существенно влияющие на его стоимость	Объект оценки считается свободным от каких-либо обременений или ограничений, если иное не указано в отчете;

*Количественные и качественные характеристики объекта оценки*

Количественные и качественные характеристики объектов оценки записаны из правоустанавливающих документов.

В таблице 3 представлено описание Объекта оценки.

**Таблица 3**

№ п/п	Местоположение	Кадастровый номер	Общая площадь, кв.м	Правоустанавливающие документы
1	местоположение установлено относительно ориентира, расположенного за пределами участка. Ориентир д.Загорье. Участок находится примерно в примыкает, по направлению на север от ориентира. Почтовый адрес ориентира: Тверская обл., Удомельский район, с/п. Удомельское, д.Загорье.	69:35:0000020:949	56 206+/- 2074	Выписка из Единого государственного реестра недвижимости об основных характеристиках и зарегистрированных правах на объект недвижимости от 11 марта 2020 года
2	местоположение установлено относительно ориентира, расположенного за пределами участка. Ориентир д.Загорье. Участок находится примерно в 150 м, по направлению на юг от ориентира. Почтовый адрес ориентира: Тверская обл., Удомельский район,	69:35:0000020:1459	277 546+/- 4610	Выписка из Единого государственного реестра недвижимости об основных характеристиках и зарегистрированных правах на объект недвижимости от 11 марта 2020 года

	с/п. Удомельское, д.Загорье.			
3	местоположение установлено относительно ориентира, расположенного за пределами участка. Ориентир д.Загорье. Участок находится примерно в примыкает, по направлению на восток от ориентира. Почтовый адрес ориентира: Тверская обл., Удомельский район, с/п. Удомельское, д.Загорье.	69:35:0000020:1461	177 126+/- 3638	Выписка из Единого государственного реестра недвижимости об основных характеристиках и зарегистрированных правах на объект недвижимости от 11 марта 2020 года
4	местоположение установлено относительно ориентира, расположенного за пределами участка. Ориентир д.Загорье. Участок находится примерно в примыкает, по направлению на север от ориентира. Почтовый адрес ориентира: Тверская обл., Удомельский район, с/п. Удомельское, д.Загорье..	69:35:0000020:942	537 928+/- 6418	Выписка из Единого государственного реестра недвижимости об основных характеристиках и зарегистрированных правах на объект недвижимости от 11 марта 2020 года

Данные земельные участки входят в массив участков, которые предназначены для создания дачных поселков. Данный проект представлен в приложении №2 к данному отчету.

Концепцией проекта предусмотрено создание нескольких дачных поселков с участками под дома. Средняя площадь участка составит около 15 соток.

Для жизни в дачном поселке не нужно переводить участки в ИЖС. Их можно делать на участках ЛПХ (личное подсобное хозяйство)

Близость к Москве делает проект привлекательным. Ввиду выше перечисленного данный объект оценки привлекателен для покупателей.

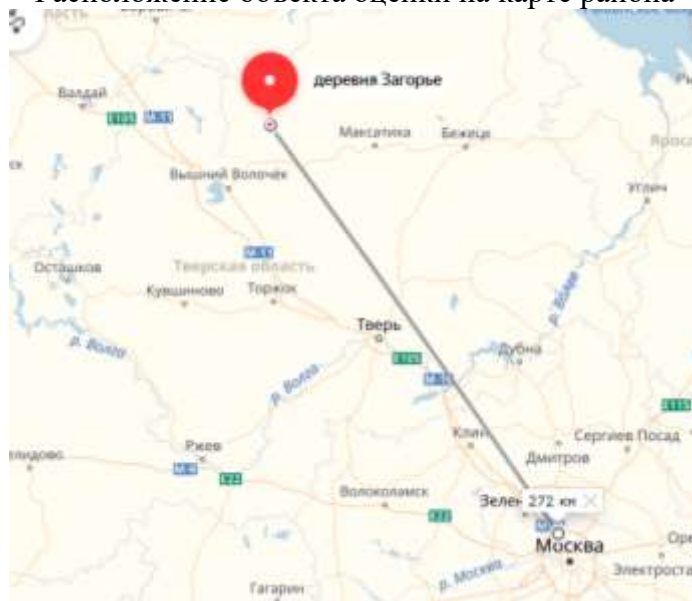
Оценивать данные земельные участки, как только земли участвующие в севообороте, которых много в Тверской области, оценщик считает нецелесообразным.

Количественные и качественные характеристики были записаны из правоустанавливающих документов.

Фотографии объекта оценки



Расположение объекта оценки на карте района



Расположение относительно г.Тверь и г. Москва.

#### **Описание месторасположения объекта оценки**

**Удомельский район** — район, существовавший в Тверской области России с 1929 до 2015 гг., а также соответствующий ему одноимённый муниципальный район, упразднённый 19 декабря 2015 года.

В рамках административно-территориального устройства области, на его территории образована административно-территориальная единица округ Удомля.

В рамках муниципального устройства, в границах упразднённого муниципального района 19 декабря 2015 года образовано новое муниципальное образование Удомельский городской округ.

Административный центр — город Удомля.

Удомельский район расположен в северной части Тверской области. Район находится на северо-восточных отрогах Валдайской возвышенности, называемых Лесной (или Удомельско-Лесной) грядой. По этим возвышенностям проходит водораздел между Балтийским и Каспийскими морями, между водосборными площадями р. Волги и Невы.

Район занимает площадь 2476,2 км<sup>2</sup>. На севере район граничит с Новгородской областью, на западе — с Бологовским, на юге — с Вышневолоцким, на востоке — с Максатихинским, на северо-востоке — с Лесными районами Тверской области.

Основные реки — Мста и Съежа.

#### Население [ править ] [ править код ]



С 2006 года в состав муниципального района входило 13 поселений, из них 1 городское и 12 сельских.

Законом Тверской области от 8 октября 2014 года № 75-ЗО[20], муниципальные образования Таракинское и Удомельское сельские поселения были преобразованы, путём их объединения, во вновь образованное муниципальное образование Удомельское сельское поселение.

Законом Тверской области от 7 декабря 2015 года № 117-ЗО[5], 18 декабря 2015 года все муниципальные образования Удомельского района были преобразованы в Удомельский городской округ.

С 2014 до 2015 гг. в муниципальном районе было 12 муниципальных образований, из них 1 городское и 11 сельских поселений:

№ #	Упразднённое муниципальное образование	Административный центр	Количество населённых пунктов	Население, чел.	Площадь, км <sup>2</sup>
<b>Городское поселение:</b>					
1	город Удомля	город Удомля	1	↘28 864 <sup>[15]</sup>	11,32 <sup>[21]</sup>
<b>Сельские поселения:</b>					
2	Брусовское сельское поселение	посёлок Брусово	8	↘1008 <sup>[15]</sup>	50,94 <sup>[22]</sup>
3	Еремковское сельское поселение	село Еремково	22	↘710 <sup>[15]</sup>	113,05 <sup>[23]</sup>
4	Зареченское сельское поселение	деревня Попово	18	↘311 <sup>[15]</sup>	163,62 <sup>[24]</sup>
5	Колчанёвское сельское поселение	деревня Колчанёво	14	↘489 <sup>[15]</sup>	135,11 <sup>[25]</sup>
6	Котлованское сельское поселение	село Котлован	41	↘1150 <sup>[15]</sup>	29,33 <sup>[26]</sup>
7	Куровское сельское поселение	деревня Курово	15	↘264 <sup>[15]</sup>	140,40 <sup>[27]</sup>
8	Молдинское сельское поселение	село Молдино	20	↘648 <sup>[15]</sup>	126,03 <sup>[28]</sup>
9	Мстинское сельское поселение	посёлок Мста	33	↘912 <sup>[15]</sup>	12,36 <sup>[29]</sup>
10	Порожанское сельское поселение	деревня Порожки	38	↘1112 <sup>[15]</sup>	197,32 <sup>[30]</sup>
11	Рядское сельское поселение	деревня Ряд	12	↘785 <sup>[15]</sup>	154,49 <sup>[31]</sup>
12	Удомельское сельское поселение	город Удомля	36	↗1568 <sup>[15]</sup>	188,69 <sup>[32]</sup>

В состав городского округа (до 19 декабря 2015 года — муниципального района и соответствующего района) входят 258 населённых пунктов:

Крупнейшее предприятие района — Калининская АЭС, расположенная на берегу озера Удомля недалеко от города Удомля.

Объём отгрузки промышленной продукции в 2007 году по Удомельскому району составил 14,1 млрд рублей, район занимает второе место в области после Твери по объёму отгрузки промышленной продукции, удельный вес в областном объёме продукции — 11,9 %.

Через район проходит однопутная железнодорожная линия «Бологое—Сонково».

На территории района расположены железнодорожные станции — Брусничное, Мста, Красная Будка, Дремуха, Гриблянка, Панышино, Удомля, Алфимово, Еремково, Брусово.

**Удомельское сѣльское поселѣние** — упразднённое муниципальное образование в Удомельском районе Тверской области Российской Федерации.

Административный центр — город Удомля.

Нахождение: южная часть Удомельского района.

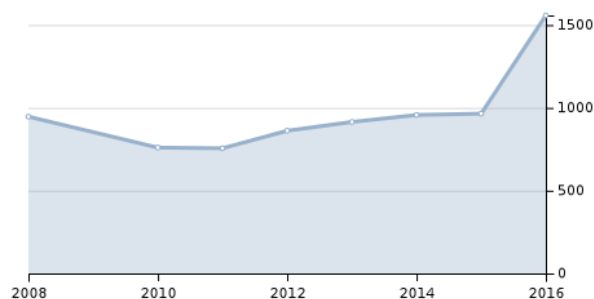
Граничит на севере — с Порожжинским СП, городом Удомля и Рядским СП, на востоке — с Еремковским СП и Молдинским СП, на юге — с Таракинским СП, на юго-западе — с Вышневолоцким районом, Дятловское СП, на северо-западе — с Копачѣвским СП.

Образовано в 2005 году, включило в себя территорию Удомельского сельского округа.

Законом Тверской области от 7 декабря 2015 года № 117-ЗО[4], 18 декабря 2015 года все муниципальные образования Удомельского района — городское поселение — город Удомля, Брусовское, Еремковское, Зареченское, Копачѣвское, Котлованское, Куровское, Молдинское, Мстинское, Порожжинское, Рядское и Удомельское сельские поселения — были преобразованы в Удомельский городской округ.

#### Население [ править | править код ]

Численность населения						
2008	2010 <sup>[5]</sup>	2011 <sup>[6]</sup>	2012 <sup>[7]</sup>	2013 <sup>[8]</sup>	2014 <sup>[9]</sup>	2015 <sup>[10]</sup>
947	<span>↘</span> 760	<span>↘</span> 756	<span>↗</span> 862	<span>↗</span> 915	<span>↗</span> 957	<span>↗</span> 965
<b>2016<sup>[3]</sup></b>						
<span>↗</span> 1558						



В состав сельского поселения входят 36 населенных пунктов (СЗРМТ)

№ *	Населенный пункт *	Тип населенного пункта *	Население *
1	Аграфенно	деревня	↘22 <sup>[5]</sup>
2	Александрово	деревня	↘7 <sup>[5]</sup>
3	Бочурино	деревня	↘30 <sup>[5]</sup>
4	Братаново	деревня	↘7 <sup>[5]</sup>
5	Бряково	деревня	↘16 <sup>[5]</sup>
6	Быково	деревня	↘6 <sup>[5]</sup>
7	Ватутино	деревня	↘21 <sup>[5]</sup>
8	Высодня	деревня	↘159 <sup>[5]</sup>
9	Галинено	деревня	↘11 <sup>[5]</sup>
10	Городки	деревня	↘14 <sup>[5]</sup>
11	Дерягино	деревня	↘171 <sup>[5]</sup>
12	Дубище	деревня	↘5 <sup>[5]</sup>
13	Дубники	деревня	↘1 <sup>[5]</sup>
14	Дягилево	деревня	↘18 <sup>[5]</sup>
15	Елманова-Горка	деревня	↘46 <sup>[5]</sup>
16	Загорье	деревня	↘35 <sup>[5]</sup>
17	Ивановское	деревня	↘189 <sup>[5]</sup>
18	Иевково	деревня	↗12 <sup>[5]</sup>
19	Колпинец	деревня	↘5 <sup>[5]</sup>
20	Лайково-Попово	деревня	↘218 <sup>[5]</sup>
21	Лайково-Храповицкое	деревня	↘13 <sup>[5]</sup>
22	Липка	деревня	↘12 <sup>[5]</sup>
23	Моржевец	деревня	↗9 <sup>[5]</sup>
24	Мотыли	деревня	↘1 <sup>[5]</sup>
25	Никулкино	деревня	↘56 <sup>[5]</sup>
26	Ольховец	деревня	↘0 <sup>[5]</sup>
27	Остров	деревня	↔6 <sup>[5]</sup>
28	Пальцево	деревня	↘5 <sup>[5]</sup>
29	Перхово	деревня	↘11 <sup>[5]</sup>
30	Погорелец	деревня	↘1 <sup>[5]</sup>
31	Саниково	деревня	↘78 <sup>[5]</sup>
32	Сменово	деревня	↘36 <sup>[5]</sup>
33	Тараки	деревня	↗106 <sup>[5]</sup>
34	Удино	деревня	↘1 <sup>[5]</sup>
35	Хвалово	деревня	↗12 <sup>[5]</sup>
36	Ясная Поляна	деревня	↘8 <sup>[5]</sup>

### 2.3. АНАЛИЗ РЫНКА ОБЪЕКТА ОЦЕНКИ, А ТАКЖЕ АНАЛИЗ ДРУГИХ ВНЕШНИХ ФАКТОРОВ, НЕ ОТНОСЯЩИХСЯ НЕПОСРЕДСТВЕННО К ОБЪЕКТУ ОЦЕНКИ, НО ВЛИЯЮЩИХ НА ЕГО СТОИМОСТЬ

#### Анализ рынка объекта оценки, ценообразующих факторов, а также внешних факторов, влияющих на его стоимость

##### О ТЕКУЩЕЙ СИТУАЦИИ в российской экономике Сентябрь – октябрь 2023 года

1. По оценке Минэкономразвития России, в сентябре 2023 г. **ВВП** превысил уровень прошлого года на **+5,2%** г/г, как и месяцем ранее. К уровню двухлетней давности рост на **+1,0%** (+2,4% в августе). В целом за 9 месяцев 2023 г. ВВП вырос на **+2,8%** г/г (+2,5% г/г за 8 месяцев 2023 г.). С исключением сезонного фактора рост ВВП составил **+0,3%** м/м SA после роста на +0,4% м/м SA месяцем ранее.

2. Рост **промышленного производства** в сентябре продолжил ускоряться: **+5,6%** г/г после +5,4% г/г месяцем ранее. К уровню двухлетней давности значительный прирост также сохраняется: **+3,4%** после +6,1%. С учётом сезонности производство выросло на **+0,2%** м/м SA. По итогам 9 месяцев 2023 г. рост промышленности увеличился до **+3,3%** г/г после +3,0% г/г за 8 месяцев 2023 г.

3. В секторе **обрабатывающих производств** в сентябре выпуск ускорился до **+10,9%** г/г после +10,3% г/г в августе. С устранением сезонного фактора также существенный рост (**+0,8%** м/м SA). Высокие темпы и к уровню двухлетней давности: в сентябре **+8,5%** после +10,9% в августе. По итогам 9 месяцев 2023 г. рост составил **+7,1%** г/г после +6,6% г/г за 8 месяцев 2023 г.

*Подробная информация по отдельным отраслям обрабатывающей промышленности представлена в экономическом обзоре «О динамике промышленного производства. Сентябрь 2023 года».*

4. В **добывающем секторе** по итогам сентября темпы улучшились до **-0,7%** г/г после -1,2% г/г в августе, в т.ч. на фоне роста **добычи угля** (**+2,1%** г/г после +1,4% г/г). Рост продолжает демонстрировать отрасль **предоставления услуг в области добычи полезных ископаемых** (**+3,7%** г/г после +4,4% г/г в августе). С устранением сезонного фактора в добывающем секторе в сентябре – околонулевая динамика (**0,0%** м/м SA). К уровню двухлетней давности **-2,3%** после околонулевых темпов трёх предыдущих месяцев. По итогам 9 месяцев 2023 г. добыча полезных ископаемых составила **-1,2%** г/г – накопленные темпы практически не меняются в течение полугодия.

5. Рост **объёма строительных работ** в годовом выражении в сентябре сохранился на высоком уровне (до **+8,4%** г/г реальном выражении после +8,9% г/г месяцем ранее), к уровню двухлетней давности +11,4% (+16,2% месяцем ранее). С исключением сезонности в сентябре объём строительных работ составил **-2,2%** м/м SA после роста на +2,4% м/м SA в августе. В целом за 9 месяцев 2023 г. наблюдался рост на **+8,8%** г/г, как и за 8 месяцев 2023 года.

6. В сентябре рост объёмов **оптовой торговли** составил **+21,2%** г/г после +23,0% г/г месяцем ранее, к уровню двухлетней давности -6,9% (-3,5% в августе). С исключением сезонного фактора объёмы оптовой торговли в сентябре составили **-1,4%** м/м SA после ускоренного роста на +4,3% м/м SA в августе. По итогам 9 месяцев объёмы оптовой торговли превысили уровень прошлого года на **+7,7%** г/г (+6,1% г/г за 8 месяцев 2023 г.).

7. Выпуск продукции **сельского хозяйства** в сентябре вырос на **+12,7%** г/г (снижение на -6,3% г/г в августе). К уровню двухлетней давности рост ускорился до +29,3% (+9,2% месяцем ранее). С устранением сезонности объёмы производства выросли на **+12,1%** м/м SA (в августе снижение на -0,8% м/м SA). В целом за 9 месяцев 2023 г. выпуск сельского хозяйства вырос на **+1,3%** г/г (за 8 месяцев снижение на -2,0% г/г).

*Справочно: ретроспективные данные были пересмотрены Росстатом за период с января 2021 года.*

По предварительным данным Росстата, в сентябре производство **мяса** выросло, как и в августе на **+1,3%** г/г, производство **молока** увеличилось до **+1,8%** г/г с +1,0% г/г в августе, **яиц** – сократилось на **-1,3%** г/г (0,0% г/г в августе).

**8.** В сентябре **грузооборот транспорта** вырос на **+1,4% г/г** после роста на **+0,6% г/г** в августе. К уровню двухлетней давности **-5,4% (-3,1% месяцем ранее)**. С исключением сезонности грузооборот транспорта в сентябре составил **-1,0% м/м SA** после **+0,1% м/м SA** в августе. В целом за 9 месяцев 2023 г. динамика грузооборота транспорта улучшилась до **-1,3% г/г** (после **-1,6% г/г** за 8 месяцев 2023 г.).

**Без трубопроводного транспорта** рост в сентябре ускорился до **+2,1% г/г (+1,0% г/г в августе)**. По видам транспорта: ускорился рост грузооборота на **автомобильном транспорте (+28,9% г/г после +23,9% г/г)**; замедлилось снижение по **железнодорожному транспорту (-1,1% г/г после -1,2% г/г месяцем ранее)**; возобновился рост на **морском транспорте (+34,1% г/г после снижения на -0,2% г/г)**. К уровню двухлетней давности рост на **+0,2% после +1,9% месяцем ранее**. С исключением сезонности темпы улучшились до **-0,7% м/м SA** после **-2,6% м/м SA** в августе. В целом за 9 месяцев 2023 г. грузооборот без трубопроводного транспорта вырос на **+2,3% г/г**, как и за 8 месяцев.

**9.** Рост **кредитования экономики (юр. лица + физ. лица)** в рублях в сентябре составил **+25,4% г/г** после **+25,0% г/г** в августе. В месячном выражении с устранением сезонного фактора рост на **+2,2% м/м SA (+2,1% м/м SA в августе)**.

Темпы **кредитования юридических лиц** в рублях в годовом выражении практически не изменились: **+27,2% г/г** после **+27,4% г/г** месяцем ранее. В месячном выражении с устранением сезонности рост на **+2,3% м/м SA (+2,1% м/м SA в августе)**.

Рублёвое **кредитование физических лиц (потреб. + ипотечные кредиты)** составило **+22,3% г/г** после **+20,7% г/г** в августе. С исключением сезонности рост на уровне августа – **+2,5% м/м SA**.

**10.** **Потребительская активность** продолжает оставаться высокой.

**Суммарный оборот** розничной торговли, общественного питания и платных услуг населению в сентябре продемонстрировал ускорение до **+10,0% г/г** в реальном выражении после **+9,4% г/г** месяцем ранее (**+2,1% к сентябрю 2021 г.**). С исключением сезонности рост на **+1,0% м/м SA** после **+0,9% м/м SA** месяцем ранее. За 9 месяцев текущего года потребительская активность выросла на **+4,7% г/г** в реальном выражении.

**Оборот розничной торговли** в сентябре ускорился до **+12,2% г/г** в реальном выражении после **+11,0% г/г** в августе. Оборот розницы вышел на уровень сентября 2021 г., таким образом с сентября **все компоненты потребительской активности превышают уровень двухлетней давности**. С учётом сезонности рост на **+1,2% м/м SA** после **+1,1% м/м SA** месяцем ранее. В целом за 9 месяцев текущего года показатель вырос на **+4,7% г/г** в реальном выражении.

**Платные услуги населению** в сентябре были на **+4,1% г/г** выше уровня прошлого года в реальном выражении после **+5,0% г/г** в августе (**+6,8% к сентябрю 2021 г.**). С учётом сезонности: **+0,3% м/м SA** после **+0,4% м/м SA** в августе. За 9 месяцев текущего года рост в реальном выражении составил **+4,2% г/г**.

**Оборот общественного питания** в сентябре сохранил высокие темпы: **+7,2% г/г** в реальном выражении после **+8,4% г/г** месяцем ранее (**+14,2% к сентябрю 2021 г.**). С учётом сезонности **-0,7% м/м SA** после **-0,3% м/м SA** в августе. С начала текущего года общепит вырос на **+13,1% г/г** в реальном выражении.

**11.** В сентябре **инфляция** составила **6,00% г/г**, по состоянию на 30 октября 2023 г. – **6,69% г/г**.

**Сводный индекс цен производителей обрабатывающей промышленности** по продукции, поставляемой на внутренний рынок, в сентябре составил **+10,9% г/г** (в августе **+6,3% г/г**), индекс в целом по **промышленности** – **+16,7% г/г** после **+10,6% г/г** в августе. **12.** **Ситуация на рынке труда** остаётся стабильной. В августе 2023 г. (по последней оперативной информации) рост заработной платы **в номинальном выражении** ускорился и составил **+15,1% г/г** после **+13,9% г/г** месяцем ранее, **в реальном выражении** – **+9,5% г/г** после **+9,2% г/г**. За 8 месяцев 2023 г. номинальная заработная плата увеличилась на **+13,2% г/г**, реальная – на **+7,5% г/г**.

**Безработица** третий месяц подряд сохраняется на низком уровне – **3,0%** от рабочей силы в сентябре.



**Реальные денежные доходы** населения по итогам 3 квартала 2023 г. выросли на **+4,9% г/г** после **+5,4% г/г** в предыдущем квартале, **реальные располагаемые денежные доходы** выросли также, как и во 2 квартале – **+5,1% г/г**. По итогам 9 месяцев 2023 г. рост на **+4,4% г/г** и **+4,8% г/г** соответственно.

*Справочно: Росстатом уточнены данные по объёму и динамике реальных денежных доходов за 1 квартал 2023 г. в сторону увеличения по итогам пересмотра платёжного баланса Центральным банком РФ. Также уточнены данные по 2 кварталу 2023 г. в связи с корректировкой отдельных показателей отраслевой, банковской и ведомственной статистики.*

Основной положительный вклад в динамику реальных денежных доходов за 9 месяцев 2023 г. внесли **оплата труда наёмных работников (+8,0% г/г)** и **доходы от предпринимательской деятельности (+14,0% г/г)**.

ТАБЛИЦА 1. ПОКАЗАТЕЛИ ДЕЛОВОЙ АКТИВНОСТИ

в % к соотв. периоду предыдущего года	в % к соотв. периоду предыдущего года												
	январь-сентябрь 2023	III кв. 23	сентябрь 2023	август 23	июль 23	II кв. 23	I кв. 23	2022	IV кв. 22	III кв. 22	II кв. 22	I кв. 22	2021
<b>Экономическая активность</b>													
<b>ВВП</b>	2,8	5,2	5,2	5,2	5,1	4,9	-1,8	-2,1	-2,7	-3,5	-4,5	3,0	5,6
Сельское хозяйство	1,3	4,0	12,7	-5,3	-2,9	2,9	2,9	11,3	10,5	13,8	9,4	6,4	-0,7
Строительство	8,8	8,0	8,4	8,9	6,5	9,8	8,8	5,2	6,9	5,2	3,6	3,9	7,0
Оптовая торговля	7,7	22,8	21,2	23,0	24,8	12,9	-10,7	-16,7	-20,9	-23,8	-19,9	2,1	5,3
Суммарный оборот	4,7	9,6	10,0	9,4	9,5	8,7	-3,9	-3,3	-6,1	-6,2	-5,2	6,5	10,4
Розничная торговля	4,7	11,3	12,2	11,0	10,8	9,4	-6,9	-6,5	-9,6	-9,8	-9,6	4,8	7,8
Платные услуги населению	4,2	4,9	4,1	5,0	5,2	5,0	2,8	5,0	3,0	3,9	3,3	11,5	17,2
Общественное питание	13,1	9,1	7,2	8,4	12,1	18,4	12,2	7,6	10,6	5,3	2,1	12,7	26,8
Грузооборот транспорта	-1,3	0,5	1,4	0,6	-0,4	-2,4	-1,8	-2,3	-5,3	-5,1	-2,0	-4,2	5,8
Грузооборот транспорта (за искл. трубопроводного)	2,3	2,1	2,1	1,0	3,4	1,7	3,1	0,2	-1,1	-0,8	-0,9	4,1	4,4
Инвестиции в основной капитал	-	-	-	-	-	12,6	0,7	4,6	3,3	2,3	3,3	13,8	8,6
Промышленное производство	3,3	5,3	5,8	5,4	4,9	5,8	-1,2	0,6	-1,4	-0,3	-1,5	6,2	6,3
Добыча полезных ископаемых	-1,2	-1,1	-0,7	-1,2	-1,5	0,8	-3,3	1,3	-1,9	0,3	-0,6	7,8	4,2
Обрабатывающие производства	7,1	10,2	10,9	10,3	9,5	10,4	0,5	0,3	-1,3	-0,5	-2,5	8,3	7,4
<b>Инфляция</b>													
<b>Индекс потребительских цен</b>	5,4	5,2	6,00% <sup>69</sup>	5,15	4,3	2,7	8,6	11,8	12,2	14,4	16,8	11,6	8,4
<b>Индекс цен производителей</b>	-	-	-	-	-	-	-	-	-	-	-	-	-
Промышленность	-1,2	10,4	16,7	10,6	4,1	-5,7	-7,7	11,4	-1,5	4,8	20,4	24,6	24,5
Добыча полезных ископаемых	-8,3	23,1	41,2	26,3	3,6	-16,5	-26,2	14,7	-11,5	1,1	32,6	44,4	46,2
Обрабатывающие производства	-0,9	8,7	10,9	6,3	2,9	-4,7	-4,3	11,3	0,7	5,6	19,0	22,0	21,8
<b>Рынок труда и доходы населения</b>													
<b>Реальная заработная плата</b> в % к соотв. периоду предыдущего года	7,5 <sup>1</sup>	-	-	9,5	9,2	11,4	1,9	0,3	0,5	-1,9	-5,4	3,1	4,5
<b>Номинальная заработная плата</b> в % к соотв. периоду предыдущего года	13,2 <sup>1</sup>	-	-	15,1	13,9	14,4	10,7	14,1	12,7	12,2	10,6	15,0	11,5
<b>Реальные денежные доходы</b> в % к соотв. периоду предыдущего года	4,4	4,9	-	-	-	5,4 <sup>1</sup>	3,2 <sup>1</sup>	-1,5	-0,6	-4,3	-1,7	1,5	3,9
<b>Реальные располагаемые денежные доходы</b> в % к соотв. периоду предыдущего года	4,6	5,1	-	-	-	5,1 <sup>1</sup>	4,6 <sup>1</sup>	-1,0	-0,2	-5,3	0,0	2,0	3,3
<b>Численность рабочей силы</b> в % к соотв. периоду предыдущего года	1,4	1,7	2,0	1,4	1,7	1,3	1,1	-0,8	-0,7	-0,6	-0,5	-0,4	0,6
млн чел.	75,9	76,4	76,3	76,5	76,3	75,8	75,8	74,9	75,0	75,1	74,9	74,7	75,3
млн чел. (SA)	76,1	76,1	76,1	76,0	76,1	76,0	76,1	-	74,6	74,6	75,1	75,2	-
<b>Численность занятых</b> в % к соотв. периоду предыдущего года	2,2	2,6	2,8	2,3	2,7	2,1	1,9	0,4	-0,2	0,0	0,6	1,0	1,6
млн чел.	73,5	74,1	74,0	74,2	74,0	73,4	72,9	72,0	72,2	72,2	71,9	71,5	71,7
млн чел. (SA)	73,6	73,7	73,7	73,7	73,8	73,8	73,5	-	71,9	71,9	72,0	72,1	-
<b>Численность безработных</b> в % к соотв. периоду предыдущего года	-16,3	-20,6	-19,8	-20,8	-21,5	-18,9	-15,5	-18,7	-13,5	-14,1	-20,2	-25,1	-18,0
млн чел.	2,5	2,3	2,3	2,3	2,3	2,4	2,7	3,0	2,8	2,9	3,0	3,1	3,6
млн чел. (SA)	2,5	2,3	2,3	2,3	2,3	2,5	2,6	-	2,8	2,9	3,0	3,1	-
<b>Уровень занятости</b> в % к населению в возрасте 15 лет и старше (SA)	60,9	61,0	61,0	60,9	61,0	60,9	60,8	-	59,3	59,3	59,5	59,5	-
<b>Уровень безработицы</b> в % к рабочей силе SA	3,2	3,0	3,0	3,0	3,0	3,2	3,5	3,9	3,7	3,6	4,0	4,2	4,0
	3,2	3,1	3,1	3,1	3,1	3,2	3,4	-	3,7	3,9	4,0	4,1	-

Источник: Росстат, расчёты Минэкономразвития России

<sup>1</sup> В сентябре / по состоянию на 30 октября

<sup>2</sup> Январь–август 2023 г.

<sup>3</sup> За периоды 2023 г. данные уточнены по сравнению с ранее опубликованными



**1. Рост промышленного производства** в сентябре продолжил ускоряться: **+5,6% г/г** после **+5,4% г/г** месяцем ранее. К уровню двухлетней давности значительный прирост также сохраняется: **+3,4%** после **+6,1%**. С учётом сезонности производство выросло на **+0,2% м/м SA**. По итогам 9 месяцев 2023 г. рост промышленности увеличился до **+3,3% г/г** после **+3,0% г/г** за 8 месяцев 2023 г.

**2. В секторе обрабатывающих производств** в сентябре выпуск ускорился до **+10,9% г/г** после **+10,3% г/г** в августе. С устранением сезонного фактора также существенный рост (**+0,8% м/м SA**). Высокие темпы и к уровню двухлетней давности: в сентябре **+8,5%** после **+10,9%** в августе. По итогам 9 месяцев 2023 г. рост составил **+7,1% г/г** после **+6,6% г/г** за 8 месяцев 2023 г.

Основную поддержку обрабатывающей промышленности уже пятый месяц подряд оказывает **машиностроительный комплекс** (в сентябре **+5,7 п.п.**, **+0,3 п.п.** по сравнению с предыдущим месяцем). Вместе с химическим и металлургическим комплексами эти три сектора дают почти 90% совокупного роста выпуска обрабатывающих производств.

**2.1. Машиностроительный комплекс** в сентябре продолжил демонстрировать активный рост: **+35,9% г/г** после **+34,0% г/г** месяцем ранее (без учёта автопроизводства **+31,8% г/г** после **+32,4% г/г**).

Рост по-прежнему фиксируется во всех подотраслях комплекса: производство **компьютерного и электронного оборудования** (**+33,5% г/г**), **электрооборудования** (**+16,0% г/г**), **автопроизводство** (**+56,3% г/г**) и **прочих транспортных средств** (**+45,8% г/г**). В том числе было преодолено локальное замедление роста производства **машин и оборудования, не включённых в другие группировки** в предыдущем месяце (**+11,8% г/г** в сентябре после **+4,2% г/г**). По отношению к аналогичному уровню 2021 г. выпуск комплекса также продолжает показывать высокие темпы: **+18,6%**.

**2.2. Показатели металлургического комплекса** по итогам сентября демонстрировали положительные темпы в годовом выражении: **+11,6% г/г** после **+12,3% г/г** (вклад в рост обрабатывающего сектора **+2,4 п.п.**). К уровню двухлетней давности в сентябре в целом по комплексу превышение выпуска на **+11,1%**.

**2.3. Ускорился выпуск химической промышленности: +14,7% г/г** после **+9,2% г/г** (вклад в рост обрабатывающего сектора **+1,5 п.п.**). Все подотрасли комплекса демонстрировали схожие высокие темпы. Наибольший вклад в рост – за счёт **производства химических веществ и продуктов** (**+15,1% г/г** после **+8,8% г/г**). В **фармацевтической отрасли** – скачок темпов до **+12,8% г/г** после **+1,7% г/г**. Темпы роста **производства резиновых изделий** снизились, но остались двузначными (**+14,8% г/г** после **+16,8% г/г**). Уровень двухлетней давности по комплексу в целом в сентябре превышен на **+13,1%**.

**2.4. Нефтеперерабатывающий комплекс** в сентябре после продолжительного роста (плюс сохранялся 6 месяцев подряд) показал снижение темпов: **-0,6% г/г** после **+1,7% г/г** – на фоне начавшегося ранее добровольного снижения нефтедобычи. К уровню двухлетней давности выпуск составил **-0,5%**.

**2.5. Сохраняется устойчивый рост выпуска пищевой промышленности** – в сентябре **+4,5% г/г** после **+6,4% г/г** в августе. **Производства пищевых продуктов** выросло на **+6,7% г/г** после **+8,8% г/г**. Динамика по отношению к уровню августа 2021 г. в целом по комплексу остаётся высокой: **+7,7%**.

**2.6. В деревообрабатывающем комплексе** динамика аналогична предыдущему месяцу: **+4,0% г/г**. К уровню двухлетней давности пока сохраняется отставание выпуска: **-1,7%** к сентябрю 2021 г.

**3. В добывающем секторе** по итогам сентября темпы улучшились до **-0,7% г/г** после **-1,2% г/г** в августе, в т.ч. на фоне роста **добычи угля** (**+2,1% г/г** после **+1,4% г/г**). Рост продолжает демонстрировать отрасль **предоставления услуг в области добычи полезных ископаемых** (**+3,7% г/г** после **+4,4% г/г** в августе). С устранением сезонного фактора в добывающем секторе в сентябре – околонулевая динамика (**0,0% м/м SA**). К уровню двухлетней давности **-2,3%** после околонулевых темпов трёх предыдущих месяцев. По итогам 9 месяцев 2023 г. добыча полезных ископаемых составила **-1,2% г/г** – накопленные темпы практически не меняются в течение полугода.

ТАБЛИЦА 1. ПОКАЗАТЕЛИ ПРОМЫШЛЕННОГО ПРОИЗВОДСТВА, В % К АЛПГ

в % к соотв. периоду предыдущего года	янв.- сен.23	III кв. 23	сен.23	авг.23	июль.23	II кв. 23	I кв. 23	2022	IV кв. 22	III кв. 22	II кв. 22	I кв. 22	2021
<b>Промышленное производство</b>	3,3	5,3	5,6	5,4	4,9	5,8	-1,2	0,6	-1,4	-0,3	-1,5	6,2	6,3
<b>Добыча полезных ископаемых</b>	-1,2	-1,1	-0,7	-1,2	-1,5	0,8	-3,3	1,3	-1,9	0,3	-0,6	7,8	4,2
добыча угля	1,9	2,6	2,1	1,4	4,4	6,3	-3,0	-1,5	0,4	-3,7	-3,4	0,5	6,0
добыча сырой нефти и природного газа	...	...	...	...	...	...	...	0,9	-2,1	-0,1	-1,7	7,8	2,6
добыча металлических руд	-2,2	-2,3	-1,7	-3,2	-1,9	-0,6	-3,7	-3,3	-6,8	-5,5	-2,2	1,8	1,2
добыча прочих полезных ископаемых	-3,3	0,1	-5,7	-0,8	7,9	-8,7	-1,1	6,5	5,2	6,0	10,3	4,1	15,2
предоставление услуг в области добычи полезных ископаемых	-0,2	3,7	3,7	4,4	3,1	2,1	-6,6	5,1	-2,9	5,3	5,6	15,9	9,0
<b>Обрабатывающие производства</b>	7,1	10,2	10,9	10,3	9,5	10,4	0,5	0,3	-1,3	-0,5	-2,5	6,3	7,4
<b>пищевая промышленность</b>	5,4	8,4	4,5	6,4	8,5	5,7	4,2	1,6	1,5	0,0	0,2	4,9	4,6
в т.ч.													
пищевые продукты	6,5	8,9	6,7	8,8	11,3	5,7	4,9	1,1	1,0	-0,8	0,3	4,1	4,2
напитки	0,9	-2,9	-1,8	-1,6	-5,0	3,4	2,9	6,7	3,0	6,5	6,3	12,5	7,6
лакомые изделия	-2,1	-11,8	-18,0	-14,5	-1,8	15,0	-5,8	-7,1	6,6	-6,7	-22,6	-4,9	2,3
лёгкая промышленность	4,5	7,2	6,3	9,5	6,7	5,6	0,7	3,9	7,2	4,5	-1,0	5,2	11,6
в т.ч.													
текстильные изделия	-1,0	4,8	-2,6	9,3	2,4	-3,0	-4,7	-4,0	-4,5	-6,9	-5,4	1,0	15,1
одежда	6,0	6,1	2,9	9,1	6,4	8,4	3,3	6,7	16,6	11,9	0,4	5,0	7,4
кожа и изделия из неё	11,1	14,7	17,4	11,1	15,9	14,4	3,9	5,6	2,4	5,5	3,8	11,4	16,7
деревообрабатывающий комплекс	-2,7	4,1	4,0	4,0	4,3	-1,4	-10,0	-2,0	-8,3	-5,9	-1,4	8,7	16,5
в т.ч.													
обработка древесины и производство изделий из неё	-3,3	11,6	11,0	11,6	12,1	-2,2	-17,1	-10,1	-16,5	-19,4	-7,4	6,0	11,9
бумага и бумажные изделия	-2,7	-3,4	-3,6	-3,7	-2,9	1,8	-6,3	0,0	-4,3	1,1	-3,0	6,0	10,2
деятельность полиграфическая и копирование носителей информации	-1,2	9,3	10,6	9,3	7,9	-8,9	-3,0	13,0	6,2	7,3	20,7	20,7	7,7
производство кожи и нефтепродуктов	3,9	6,8	4,6	1,7	1,3	8,4	2,0	-4,4	0,0	0,9	-5,4	2,9	3,6
химический комплекс	4,4	11,2	14,7	9,2	9,7	7,6	-4,0	-0,3	-6,8	-1,1	0,7	8,3	6,7
в т.ч.													
химические вещества и химические продукты	4,8	10,8	15,1	8,8	8,6	8,1	-3,6	-2,4	-5,1	-3,5	-5,0	4,2	7,1
лекарственные средства и медицинские материалы	-3,3	6,4	12,8	1,7	4,3	-0,8	-13,3	9,3	-21,7	12,4	32,0	26,9	14,3
резиновые и пластмассовые изделия	9,5	16,6	14,8	16,8	18,3	12,6	-1,5	0,3	-1,3	-2,9	-2,3	9,1	10,5
производство прочих неметаллической минеральной продукции	2,2	5,2	5,4	5,6	4,7	4,4	-5,1	3,6	-3,6	1,0	5,8	16,2	9,3

в % к соотв. периоду предыдущего года	янв.- сен.23	III кв. 23	сен.23	авг.23	июль.23	II кв. 23	I кв. 23	2022	IV кв. 22	III кв. 22	II кв. 22	I кв. 22	2021
<b>металлургический комплекс</b>	16,3	9,2	11,6	12,3	4,5	14,9	6,5	3,1	1,6	5,1	-2,1	9,3	4,1
в т.ч.													
металлургия	3,8	2,0	-0,1	3,4	2,6	6,0	1,8	-0,8	-2,5	-0,6	-3,3	4,0	1,7
золотые и металлические изделия	30,0	31,5	47,5	39,6	10,3	36,2	21,0	15,3	14,1	23,1	1,5	25,8	11,6
<b>машиностроительный комплекс</b>	22,4	37,9	35,9	34,0	45,5	32,0	3,5	-5,7	-6,6	-9,9	-8,7	3,6	11,8
в т.ч.													
компьютеры, электроника, оптика	34,5	42,7	33,5	54,2	42,6	38,6	16,6	9,3	7,1	7,8	10,6	14,4	9,9
электрооборудование	22,2	23,4	16,0	26,1	29,5	35,3	8,0	1,1	6,8	-1,1	-5,2	2,6	7,7
машины и оборудование, не вкл. в другие группы	4,6	10,7	11,8	4,2	17,3	5,9	-3,7	0,5	-3,8	-2,6	-0,2	11,7	17,1
автотранспортные, прицепы и полуприцепы	5,6	48,3	56,3	41,8	46,2	52,3	-39,8	-44,2	-47,6	-50,9	-62,6	-13,7	14,6
прочие транспортные средства и оборудование	31,4	47,2	45,8	32,5	66,7	28,5	17,1	-2,0	-1,1	-8,1	-0,2	1,0	10,5
<b>прочие производства</b>	7,8	19,7	23,8	18,9	14,3	6,0	-4,7	-1,2	-2,7	-7,0	-0,3	6,9	4,3
в т.ч.													
мебель	21,7	41,6	38,6	42,8	34,2	20,3	-8,4	4,9	3,9	-4,3	-1,2	22,5	17,7
прочие золотые изделия	8,4	24,2	21,7	27,6	23,4	8,3	-6,8	1,7	-1,0	-4,4	0,7	14,5	6,8
ремонт и монтаж машин и оборудования	-4,6	14,1	20,9	12,2	6,5	2,5	-3,5	-3,0	-4,4	-6,0	-0,3	2,3	1,0
<b>Обеспечение электроэнергией, газом и паром</b>	0,1	8,5	-3,0	2,1	2,7	0,2	-0,3	0,5	0,6	-0,2	1,9	-0,1	7,1
<b>Водоснабжение, водоотведение, утилизация отходов</b>	-2,6	3,4	0,3	2,3	8,0	-1,7	-8,3	-3,3	-6,3	-7,5	-6,1	8,1	12,6

Источник: Росстат, расчёты Минэкономразвития России

с марта 2023 г. предоставление и распространение информации по показателю приостановлено (постановление Правительства РФ от 26.04.2023 № 1074-п).

## О ТЕКУЩЕЙ ЦЕНОВОЙ СИТУАЦИИ

На неделе с 24 по 30 октября 2023 г. на потребительском рынке инфляция замедлилась до 0,14%. Год к году темпы роста цен составили 6,69%1 г/г.

В сегменте продовольственных товаров рост цен замедлился до 0,33% на фоне снижения темпов роста цен на продукты питания, за исключением плодоовощной продукции. На плодоовощную продукцию рост цен сохранился на уровне прошлой недели.

В сегменте непродовольственных товаров цены практически не изменились (0,01%), при этом возобновилось снижение цен на электро- и бытовые приборы.

В секторе услуг2 темпы роста цен снизились до 0,18% преимущественно за счет замедления удорожания авиабилетов на внутренние рейсы.

### Потребительская инфляция с 24 по 30 октября

1. На неделе с 24 по 30 октября 2023 г. рост потребительских цен замедлился до 0,14%. Год к году инфляция составила 6,69% г/г.

2. В сегменте продовольственных товаров темпы роста цен снизились до 0,33%. На плодоовощную продукцию рост цен сохранился практически на уровне прошлой недели (1,14% после 1,15% недель ранее). На остальные продукты питания темпы роста цен снизились до 0,26%.

Возобновилось снижение цен на муку, ускорилось удешевление сахара. Замедлился рост цен на мясопродукты, молочную продукцию, макаронные, крупяные и хлебобулочные изделия.

3. В сегменте непродовольственных товаров на отчетной неделе цены практически не изменились (0,01%). Легковые автомобили умеренно подорожали на 0,06%, как и неделей ранее. Возобновилось снижение цен на электро- и бытовые приборы, темпы роста цен на лекарства снизились. На бензин и дизельное топливо снижение цен продолжается пятую неделю подряд (на отчетной неделе по -0,23% каждый).

4. В сегменте регулируемых, туристических и бытовых услуг рост цен замедлился до 0,18%. В сегменте туристических услуг основной вклад внесло снижение темпов роста цен на авиабилеты на внутренние рейсы (0,12%).

На наблюдаемые бытовые услуги цены выросли на 0,43%.

5. На неделе с 24 по 30 октября на мировых рынках продовольствия цены продолжили снижаться (-0,5% после -1,4% неделей ранее). В годовом выражении в октябре продовольствие подешевело на 4,2% г/г. После роста на прошлой неделе снизились цены на пшеницу в США (-2,5%) и во Франции (-0,9%), а также белый сахар (-2,7%). Продолжили снижаться котировки на пальмовое масло (-2,0%) и говядину (-1,1%). Снизилась стоимость сахара-сырца (-2,8%) и кукурузы (-1,2%). Выросли котировки на свинину (+7,2%), соевые бобы (+0,9%) и масло (+2,1%) после снижения неделей ранее.

6. На мировом рынке удобрений цены незначительно скорректировались вверх (+0,3% после +1,6% неделей ранее) за счет роста стоимости азотных удобрений (+0,7%). Цены на смешанные удобрения стабилизировались. В годовом выражении в октябре котировки на удобрения снизились на 32,0% г/г.

7. На мировом рынке черных металлов цены выросли на 1,5% (снижение на -1,7% неделей ранее). После снижения на прошлой неделе увеличилась стоимость железной руды (+3,9%), арматуры (+1,4%) и металлического проката (+0,7%). Стабилизировались цены на лом черных металлов. В среднем по группе в годовом выражении в октябре цены на черные металлы не превышают уровень прошлого года.

8. На рынке цветных металлов цены увеличились на 1,9% (-0,8% неделей ранее). После снижения на прошлой неделе выросла стоимость никеля (+1,2%). Выросли котировки на алюминий (+3,4%) и медь (+1,1%). В годовом выражении в октябре цветные металлы подешевели на 3,8% г/г.

## О ПОТРЕБИТЕЛЬСКОЙ ИНФЛЯЦИИ С 24 ПО 30 ОКТЯБРЯ (РОССТАТ)

	2023 год на 30 окт						2022 год
	г/г	с начала месяца	24 - 30 окт	17 - 23 окт	на 30 октября (с нач. года)	сентябрь (м/м)	октябрь (м/м)
<b>Индекс потребительских цен</b>	<b>6,69</b>	<b>0,83</b>	<b>0,14</b>	<b>0,24</b>	<b>5,47</b>	<b>0,87</b>	<b>0,18</b>
<b>Продовольственные товары</b>	<b>6,13</b>	<b>1,47</b>	<b>0,33</b>	<b>0,39</b>	<b>5,06</b>	<b>0,86</b>	<b>0,28</b>
- без плодоовощной продукции	4,15	1,39	0,26	0,33	4,30	0,94	-0,05
- плодоовощная продукция	24,82	2,48	1,14	1,15	11,58	0,24	3,45
<b>Непродовольственные товары</b>	<b>4,79</b>	<b>0,26</b>	<b>0,01</b>	<b>0,05</b>	<b>4,66</b>	<b>1,09</b>	<b>0,04</b>
- без бензина	4,26	0,50	0,04	0,09	4,14	0,94	0,05
- бензин автомобильный	8,31	-1,37	-0,23	-0,23	8,19	2,11	0,02
Услуги (туристические, регулируемые, бытовые)	-	<b>0,91</b>	<b>0,18</b>	<b>0,42</b>	<b>4,92</b>	-	-
	с начала месяца	24 - 30 окт		17 - 23 окт		сентябрь (м/м)	октябрь (м/м)
<b>Основные социально значимые продовольственные товары</b>							
<b>Мясо и птица</b>							
Баранина	2,38	0,61		0,38	1,53	-0,33	
Куры	3,66	0,43		0,74	5,67	0,05	
Свинина	2,11	0,38		0,48	1,40	-0,12	
Говядина	1,29	0,34		0,29	1,39	0,66	
<b>Хлеб и хлебобулочные изделия, крупы, мука</b>							
Рис	2,69	0,68		0,89	2,43	-0,83	
Хлеб	1,87	0,33		0,38	1,05	0,10	
Крупа гречневая	1,28	0,11		0,52	0,39	-6,28	
Мука	0,34	-0,11		0,35	0,30	-1,01	
Пшено	0,46	-0,39		-0,04	0,93	-1,77	

<b>Прочие продовольственные товары</b>					
Яйца	12,96	2,26	2,45	7,83	7,17
Масло сливочное	1,41	0,40	0,20	0,27	0,46
Чай	1,11	0,38	0,01	0,88	0,01
Молоко	0,91	0,25	0,26	0,05	0,46
Рыба	0,54	0,25	0,00	-0,04	1,13
Масло подсолнечное	0,89	0,24	0,09	2,74	-1,74
Соль	0,46	0,01	0,24	1,12	-0,38
Сахар	-0,44	-0,17	-0,15	-0,82	-3,66
Вермишель	-0,22	-0,26	-0,04	-1,08	0,15
<b>Детское питание</b>					
Консервы овощные	0,22	0,42	0,06	0,26	-0,35
Смеси сухие молочные	2,12	0,40	0,64	0,78	0,11
Консервы мясные	-0,04	-0,11	-0,15	0,18	-0,24
Консервы фруктово-ягодные	-0,60	-0,37	-0,10	0,29	-0,39
<b>Флодоовощная продукция</b>					
Томаты	31,98	6,68	7,28	21,72	28,41
Огурцы	-0,06	1,61	3,72	13,16	14,17
Лук	0,06	-0,06	-0,70	-13,55	-3,26
Яблоки	-5,72	-0,35	-0,68	-9,64	-8,06
Морковь	-6,48	-0,84	-1,57	-17,65	-3,21
Картофель	-8,52	-0,92	-3,44	-13,92	3,31
Капуста	-6,57	-0,94	-1,59	-22,70	1,77
<b>Отдельные непродовольственные товары</b>					
Строительные материалы	1,33	0,47	0,28	0,87	-0,89
Медикаменты	1,44	0,20	0,26	1,16	0,76
Автомобиль иностранный	0,53	0,08	0,15	0,87	0,03
Автомобиль отечественный	0,90	0,04	0,01	1,21	0,01
Бензин	-1,37	-0,23	-0,23	2,11	0,02
<b>Отдельные услуги</b>					
Бытовые	1,07	0,43	0,24	0,94	0,57
Туристические	4,17	0,34	3,03	-3,46	-1,23
Регулируемые	0,22	0,01	0,02	0,09	0,08

## О МИРОВЫХ ЦЕНАХ С 24 ПО 30 ОКТЯБРЯ

	2023 г.									22/21
	с начала месяца	30.10.2023	24.10.2023	24-30 окт	17-23 окт	октябрь (с нач. года)	октябрь (з/з)	октябрь (м/м)	сентябрь (м/м)	
<b>Продовольствие</b>										
Пшеница (Чикаго 1 мес фьючерс), долл./т	4,5	208	213	-2,5	2,9	-28,5	-34,0	-0,3	-7,8	28,7
Пшеница (Франция 1 мес фьючерс), долл./т	-1,2	246	248	-0,9	1,6	-25,7	-26,9	1,1	-3,2	26,2
Кукуруза (Чикаго 1 мес фьючерс), долл./т	0,3	188	191	-1,2	0,3	-29,5	-28,6	3,4	-0,7	19,3
Белый сахар (Межконтинентальная биржа фьючерс), долл./т	2,8	725	746	-2,7	0,5	30,8	34,3	-1,1	5,0	14,7
Сахар-сырец (Межконтинентальная биржа фьючерс), долл./т	1,8	590	607	-2,8	0,0	33,5	46,8	1,4	9,7	5,5
Соевые бобы (Чикаго 1 мес фьючерс), долл./т	2,5	480	476	0,9	-0,8	-14,2	-6,8	-3,0	-1,3	10,6
Соевое масло (Чикаго 1 мес фьючерс), долл./т	-6,2	1155	1131	2,1	-6,2	-18,2	-22,3	-10,9	-9,0	21,1
Канадский рапс (Межконтинентальная биржа фьючерс), долл./т	-7,2	483	493	-2,0	-5,8	-23,7	-20,3	-8,3	-5,2	7,9
Пальмовое масло (Роттердам CIF Малайзия/Индонезия), долл./т	-7,7	868	885	-2,0	-1,4	-15,8	-11,8	-6,8	1,8	11,4
Говядина (Чикаго 1 мес фьючерс), долл./т	-7,1	5222	5279	-1,1	-4,5	28,9	40,0	-4,7	2,9	14,0
Свинина (Чикаго 1 мес фьючерс), долл./т	-11,3	1569	1463	7,2	-2,0	-18,8	-16,5	-9,6	-8,3	6,7
<b>Индекс продовольственных цен ФАО</b>										
м/м	-	-	-	-	-	-	-	-	-0,1	-
г/г	-	-	-	-	-	-	-	-	-10,7	14,3
<b>Удобрения</b>										
Смешанные удобрения (диаммонийфосфат), Чикаго фьючерс, долл./т	0,0	510	510	0,0	0,0	-17,7	-23,2	-2,1	-0,7	25,8
Азотные удобрения (мочевина), Чикаго фьючерс, долл./т	-6,4	365	363	0,7	3,2	-23,6	-40,8	0,1	5,0	27,3

Черные и цветные металлы										
Железная руда (фьючерс Далайя), долл./т	2,9	120	115	3,9	-3,7	-3,2	21,0	-0,3	4,8	-20,4
Лом черных металлов (фьючерс LME), долл./т	-4,9	359	359	0,0	-1,2	-7,1	-0,1	-2,8	3,8	-4,0
Арматура (фьючерс LME), долл./т	-2,1	561	553	1,4	-0,4	-15,6	-17,3	-0,5	1,4	7,0
Прокат (фьючерс Китай LME), долл./т	-2,4	535	531	0,7	-1,5	-6,4	-3,7	-2,1	-1,8	-17,8
Алюминий (фьючерс LME), долл./т	-3,4	2267	2191	3,4	0,0	-4,7	-1,5	-0,3	2,1	9,5
Медь (фьючерс LME), долл./т	-1,6	8141	8052	1,1	0,0	-2,8	6,0	-3,7	-0,7	-5,1
Никель (фьючерс LME), долл./т	-1,1	18489	18274	1,2	-2,2	-38,5	-16,0	-6,9	-3,7	42,2

### Тенденции на рынке недвижимости

За период январь – июнь 2023 года в среднем по РФ отмечен рост цен жилой недвижимости:

- новых квартир - на 5%,
- квартир вторичного рынка – на 5%,
- индивидуальных домов – на 8%,
- земельных участков для жилищного строительства – на 3-5%.
- Торговых помещений и зданий – на 4%,
- Административных помещений и зданий – на 2%,
- Складских помещений и зданий – на 6%,
- Производственных помещений и зданий – на 3%,

По данным Росреестра, за январь-июнь 2023 года заключено 372,68 тыс. договоров участия в долевом строительстве нового жилья, что на 3% меньше, чем за тот же период 2022 года. Государство стремится поддерживать строительную отрасль и рыночную стабильность. Реализуются льготные ипотечные программы для отдельных категорий граждан, долгосрочные программы комплексного регионального развития территорий, программы строительства новой инженерной инфраструктуры. Способствует стабилизации рынка «первички» и сезонная активизация спроса населения и строительного бизнеса.

Рынок вторичного жилья в части спроса и ценообразования ориентируется на рынок новостроек и также стабилизируется.

Рынок коммерческой недвижимости достаточно стабилен, однако низкоактивен по причине общей низкой активности предпринимательства в условиях геополитической нестабильности, низких финансовых и общеэкономических показателей. Но на фоне структурных изменений в экономике наблюдается активизация рынка в отраслях импортозамещения: пищевое производство, сельское хозяйство, производство бытовых товаров, оборудования, пластмасс, транспортных средств. Активизируется рынок складской недвижимости.

Рынок земельных участков достаточно стабилен в категории земель населенных пунктов: для жилищного строительства: многоквартирного строительства, индивидуального жилья, дачного и садового строительства. Востребованы земли на узловых местах: для розничной торговли, для автосервиса, для автозаправок, для складов. Эти направления бизнеса пока недостаточно развиты и имеют большую перспективу. Участки для других целей пока мало востребованы, за исключением участков, выбранных для комплексного развития территорий в рамках реализации государственных программ.

Цены продажи и аренды на рынке недвижимости балансируют: с одной стороны, в соответствии с ростом себестоимости строительства (обусловленным инфляционным ростом и коррекцией объемов строительно-монтажных работ) и ростом затрат на содержание объектов (которые растут в пределах инфляции в связи с обесцениванием денег на фоне структурных экономических изменений), с другой стороны, рост цен продажи и ставок аренды ограничен пониженным спросом на дорогостоящие товары (объекты недвижимости) на фоне низких доходов населения и бизнеса, а также на фоне низкой потребительской и деловой активности.

### Перспективы рынка недвижимости

1. Большая территория страны и полная обеспеченность энергией и всеми необходимыми минералами дают несравнимую с другими странами возможность развития промышленности стройматериалов, строительства жилья, складов, объектов торговли и сферы услуг, производственных цехов, коммунальных и других вспомогательных зданий, инженерной инфраструктуры и транспортных коммуникаций.

По мере развития общества, экономики, рынка недвижимости и строительных технологий предъявляются повышенные требования к качеству строительства и функциональным и эксплуатационным свойствам зданий. Коррекция цен способствует здоровой конкуренции на рынке, повышению качества строительства и степени готовности объектов, сдаваемых в эксплуатацию.

Активное участие государства в формировании сбалансированной отраслевой структуры экономики, менее зависимой от внешних рисков, позволит перейти к стабильному росту доходов, к восстановлению деловой активности, восстановлению спроса на новые и реконструированные объекты недвижимости.

Востребованными будут качественные комфортабельные квартиры и индивидуальные жилые дома, обеспеченные развитой социальной и инженерной инфраструктурой, с возможностью онлайн-работы и полноценного отдыха, уличных прогулок и занятий спортом.

Ситуация с быстрым распространением пандемии и закрытием границ стран в 2020 году показала большие перспективы развития внутреннего туризма, индустрии краткосрочного отдыха выходного дня, водного отдыха и спорта, что влечёт за собой развитие и строительство качественной отечественной рекреационной инфраструктуры (гостиницы, дома отдыха и санатории, пляжи, аквапарки и аттракционы, внутренние дороги, придорожный и прибрежный сервис, рекреационное благоустройство и инфраструктура населенных пунктов).

2. На протяжении последних тридцати лет инвестиции в недвижимость были и остаются одним из самых выгодных вариантов сохранения и накопления средств, превышая темпы роста цены золота за этот же период почти вдвое. Это тем более актуально на фоне [волатильности курса рубля](#) и его [девальвации](#).

3. В таких условиях приобретение качественной и перспективной недвижимости является хорошим способом сохранения и накопления средств. Это: комфортабельные квартиры («первичка») и качественная капитальная «вторичка» в административных и исторических центрах, в новых развитых экологически чистых районах), капитальные индивидуальные дома в городе и пригороде со всей инфраструктурой, перспективная коммерческая недвижимость (торговые помещения в узловых городских зонах, склады с развитой инфраструктурой, энергетически обеспеченные цеха и комплексы, объекты рекреационного назначения, туристического сервиса и бизнеса развлечений), а также перспективные земельные участки под строительство вышеуказанных объектов.

Источники:

1. Социально-экономическое положение России

<https://rosstat.gov.ru/storage/mediabank/osn-08-2023.pdf>,

2. <https://cbr.ru/key-indicators/> , [http://www.cbr.ru/statistics/macro\\_itm/svs/](http://www.cbr.ru/statistics/macro_itm/svs/),

3. <https://rosreestr.gov.ru/open-service/statistika-i-analitika/statisticheskaya-otchetnost/> ,

*Анализ подготовлен специалистами СтатРиелт и основан на последних официальных данных по состоянию на 04.10.2023 года.*

*Анализ может быть использован подписчиками как частично от имени подписчиков, так и полностью со ссылкой на*

*СтатРиелт.*

*Если Вы обнаружили ошибки в тексте, просим сообщить на почту: [statrielt@bk.ru](mailto:statrielt@bk.ru).*

**Анализ влияния общей политической и социально-экономической обстановки в стране и регионе расположения объекта оценки на рынок оцениваемого объекта, в том числе тенденций, наметившихся на рынке, в период, предшествующий дате оценки**



**ОСНОВНЫЕ ЭКОНОМИЧЕСКИЕ И СОЦИАЛЬНЫЕ ПОКАЗАТЕЛИ  
СВОДНЫЕ ИТОГИ**

млн рублей

	Абсолютные данные		В % к соответствующему периоду предыдущего года		Справочно: январь-сентябрь 2022 в % к январю-сентябрю 2021
	сентябрь 2023	январь- сентябрь 2023	сентябрь 2023	январь- сентябрь 2023	
Индекс промышленного производства <sup>1)</sup>	x	x	100,4	112,7	98,3
Объем работ, выполненных по виду деятельности «Строительство»	11224	44195	180,2	159,5	85,8
Ввод в действие жилых домов, тыс. кв. м <sup>2)</sup>	93,7	614,4	100,5	91,4	162,0
Объем услуг в области транспортировки и хранения <sup>3)</sup>	3987,9	33656,9	117,7	116,9	113,7
Объем услуг в области информации и связи <sup>3)</sup>	2072,3	14075,9	156,0	116,5	113,4
Оборот розничной торговли	31172	253726	114,5	105,7	94,0
Оборот общественного питания	1295,0	11139,8	99,3	104,7	107,3
Объем платных услуг населению	6287	59103	98,4	98,7	104,5
Индекс потребительских цен, %	101,1 <sup>4)</sup>	x	104,2 <sup>5)</sup>	104,5	111,1 <sup>5)</sup>
Среднесписочная численность работников предприятий и организаций, тыс. человек <sup>6)</sup>	341,4	344,8	99,6	98,3	98,1
Численность официально зарегистрированных безработных, тыс. человек <sup>7)</sup>	3,2	x	81,3	x	92,0
Среднемесячная начисленная заработная плата одного работника <sup>6)</sup>					
номинальная, рублей	51081	50502	115,9	116,1	111,7
реальная	x	x	111,5	111,2	96,5

<sup>1)</sup> По видам деятельности "Добыча полезных ископаемых", "Обрабатывающие производства", "Обеспечение электрической энергией, газом и паром; кондиционирование воздуха", "Водоснабжение;

    водоотведение, организация сбора и утилизации отходов, деятельность по ликвидации загрязнений".

<sup>2)</sup> С учетом жилых домов, построенных на земельных участках, предназначенных для ведения садоводства.

<sup>3)</sup> По организациям, не относящимся к субъектам малого предпринимательства, в

действующих ценах.

4) К предыдущему месяцу.

5) Сентябрь к декабрю предыдущего года.

6) Предварительные данные за август 2023г. и январь-август 2023г.; в % к августу 2022г. и январю-августу 2022г.; январь-август 2022г. в % к январю-августу 2021г.

7) На конец периода.

Источник: <https://tverstat.gks.ru/folder/24544?print=1>

### **Анализ внешних факторов, влияющих на стоимость объекта оценки**

К внешним факторам, влияющим на стоимость объекта оценки относятся:

- Экономические;
- Социальные;
- Политические.

#### **Экономические факторы:**

1. Спрос. Спрос определяется предпочтениями потребителей, которые зависят от того, какие доходы приносит данный объект собственнику, в какое время, с какими рисками это сопряжено.

2. Доход (прибыль) объекта оценки от эксплуатации и перепродажи. Доход, который может получить собственник объекта, зависит от характера операционной деятельности и возможности получить прибыль от продажи объекта после использования. Прибыль от операционной деятельности, в свою очередь, определяется соотношением потоков доходов и расходов.

3. Продолжительность получения доходов. Большое значение для формирования стоимости объекта оценки имеет время получения доходов.

4. Риск, связанный с объектом. На величине стоимости неизбежно сказывается и риск как вероятность получения ожидаемых в будущем доходов.

5. Степень контроля над объектом (наличие имущественных прав). Одним из важнейших факторов, влияющих на стоимость, является степень контроля, которую получает новый собственник. Объект может приобретаться в индивидуальную частную собственность или, к примеру, на праве аренды. В силу того, что покупаются большие права (право собственности), стоимость и цена, как правило, будут выше, чем в случае покупки права аренды.

6. Ограничения, наложенные государством или другими лицами на объект (арест, сервитуты и пр.).

7. Соотношение спроса и предложения на аналогичные объекты. На рыночную стоимость любого объекта влияет соотношение спроса и предложения. Если спрос превышает предложение, то покупатели готовы оплатить максимальную цену. Верхняя граница цены спроса определяется текущей стоимостью будущих прибылей, которые может получить собственник от владения этим объектом.

#### **Социальные факторы:**

1. Наличие и развитость инфраструктуры.
2. Демографическая ситуация и др.

#### **Политические факторы:**

1. Состояние законодательства в области оценки, собственности, налогообложения и т.д.;

2. Политико-правовая ситуация в стране.

Опыт показал, что в современных условиях при определении рыночной стоимости объекта оценки необходимо учитывать как внутренние, так и внешние факторы.

### **Рынок недвижимости, его структура и объекты**

Рынок недвижимости – сектор национальной рыночной экономики, представляющий собой совокупность объектов недвижимости, экономических субъектов, оперирующих на рынке, процессов функционирования рынка, т.е. процессов производства (создания), потребления (использования) и обмена объектов недвижимости и управления рынком, и механизмов, обеспечивающих функционирование рынка (инфраструктуры и правовой среды

рынка). В соответствии с приведенным определением, структура рынка включает: объекты недвижимости

- субъекты рынка
- процессы функционирования рынка
- механизмы (инфраструктуру) рынка.

• Для целей анализа рынка и управления его созданием и развитием объекты недвижимости необходимо структурировать, т.е. выделять те или иные однородные группы. В законодательных, нормативных, методических актах и документах применяется классификация объектов по различным основаниям: по физическому статусу, назначению, качеству, местоположению, размерам, видам собственности (принадлежности на праве собственности), юридическому статусу (принадлежности на праве пользования). По физическому статусу выделяют:

земельные участки;

- жилье (жилые здания и помещения);
- нежилые здания и помещения, строения, сооружения;

В соответствии с ЗК РФ земли в Российской Федерации по целевому назначению подразделяются на следующие категории: земли сельскохозяйственного назначения;

- земли населенных пунктов;
- земли промышленности, энергетики, транспорта, связи, радиовещания, телевидения, информатики, земли для обеспечения космической деятельности, земли обороны, безопасности и земли иного специального назначения; земли особо охраняемых территорий и объектов;
- земли лесного фонда;
- земли водного фонда;
- земли запаса.

Земельные участки в городах, поселках, других населенных пунктах в пределах их черты (земли особо охраняемых территорий и объектов) в соответствии с градостроительными регламентами делятся на следующие территориальные зоны: жилая;

- общественно-деловая;
- производственная;
- инженерных и транспортных инфраструктур;
- рекреационная;
- сельскохозяйственного использования;
- специального назначения;
- военных объектов;
- иные территориальные зоны.
- жилье (жилые здания и помещения):
- многоквартирные жилые дома, квартиры в них и др. помещения для
- постоянного проживания (в домах отдыха, гостиницах, больницах, школах и т.п.);

индивидуальные и двух - четырех семейные малоэтажные жилые дома (старая• застройка и дома традиционного типа - домовладения и нового типа — коттеджи, таунхаусы); коммерческая недвижимость:

- офисные здания и помещения административно-офисного назначения;
- гостиницы, мотели, дома отдыха;
- магазины, торговые центры;
- рестораны, кафе и др. пункты общепита;
- пункты бытового обслуживания, сервиса.

промышленная недвижимость:

- заводские и фабричные помещения, здания и сооружения производственного назначения; мосты, трубопроводы, дороги, дамбы и др. инженерные сооружения;
- паркинги, гаражи;
- склады, складские помещения.

- недвижимость социально-культурного назначения;
- здания правительственных и административных учреждений;
- культурно-оздоровительные, образовательные, спортивные объекты;
- религиозные объекты.

### **Сегментирование земельного рынка**

Земли в Российской Федерации по целевому назначению подразделяются на следующие категории:

- земли сельскохозяйственного назначения;
- земли населенных пунктов;
- земли промышленности, энергетики, транспорта, связи, радиовещания, телевидения, информатики, земли для обеспечения космической деятельности, земли обороны, безопасности и земли иного специального назначения;
- земли особо охраняемых территорий и объектов;
- земли лесного фонда;
- земли водного фонда;
- земли запаса.

Правовой режим земель определяется исходя из их принадлежности к той или иной категории и разрешенного использования в соответствии с зонированием территорий. В соответствии с законодательством возможен перевод земельного участка из одной категории в другую. Целевым назначением и разрешенным использованием образуемых земельных участков признаются целевое назначение и разрешенное использование земельных участков, из которых при разделе, объединении, перераспределении или выделе образуются земельные участки. Земельные участки могут быть выведены из оборота либо ограничены в обороте. Земельные участки, отнесенные к землям, изъятым из оборота, не могут предоставляться в частную собственность, а также быть объектами сделок, предусмотренных гражданским законодательством. Земельные участки, отнесенные к землям, ограниченным в обороте, не предоставляются в частную собственность, за исключением случаев, установленных федеральными законами. Каждый земельный участок, сведения о котором внесены в государственный кадастр недвижимости, имеет не повторяющийся во времени и на территории Российской Федерации государственный учетный номер (кадастровый номер).

Кадастровые номера присваиваются объектам недвижимости органом кадастрового учета.

Все земельные участки, независимо от форм собственности, подлежат государственному кадастровому учету.

1 марта 2008 года вступил в силу Федеральный закон «О государственном кадастре недвижимости», в соответствии с которым создается единый систематизированный свод сведений о недвижимом имуществе.

Объектами государственного кадастрового учета являются земельные участки, здания, сооружения, помещения, объекты незавершенного строительства.

### **Определение сегмента рынка, к которому принадлежит оцениваемый объект**

Согласно п. 10 ФСО № 7, для определения стоимости недвижимости оценщик исследует рынок в тех его сегментах, к которым относятся фактическое использование оцениваемого объекта и другие виды использования, необходимые для определения его стоимости.

Объектом оценки является: 1 Земельный участок, Земли сельскохозяйственного назначения, разрешенное использование: для сельскохозяйственного производства,.

Объект оценки расположен: Тверская обл., Удомельский район, с/п. Удомельское, д. Загорье, коммуникации по границе. Инфраструктура района средне развита. На данный объект оценки подготовлен проект инвестирования для создания дачных поселков.

Таким образом, можно сделать вывод, что Объект оценки относится к земельным участкам для сельскохозяйственного производства. На основании вышеизложенного, а также описания, приведенного в разделе 3. «Характеристика объекта оценки», альтернативные варианты использования оцениваемого объекта не рассматривались.

Учитывая, что Объект оценки расположен по адресу Тверская обл., Удомельский район, с/п. Удомельское, д. Загорье, далее проводится исследование рынка земельных участков в Тверской области в районе расположения объекта оценки, имеющих схожие характеристики с объектами оценки.

## **ОБЗОР РЫНКА ЗЕМЕЛЬНЫХ УЧАСТКОВ ТВЕРСКОЙ ОБЛАСТИ**

### • **1. Земельный фонд Тверской области**

Общая площадь территории области в административных границах составляет 8 420,1 тыс. га.

По состоянию на 01.01.2022 земли сельскохозяйственного назначения в структуре земельного фонда составляют 2 615,1 тыс. га или 31% от общей площади земель области. По сравнению с прошлым годом площадь земель сельскохозяйственного назначения уменьшилась на 12,6 тыс. га.

Площадь земель населенных пунктов составляет 412,8 тыс. га или 4,9% от общей площади области, из них площадь городских населенных пунктов – 90,5 тыс. га (1,1%), сельских населенных пунктов – 322,3 тыс. га (3,8%). В 2021 году площадь земель населенных пунктов увеличилась на 0,6 тыс. га.

Земли промышленности, энергетики, транспорта, связи, радиовещания, телевидения, информатики, земли для обеспечения космической деятельности, земли обороны, безопасности и земли иного специального назначения увеличились на 0,3 тыс. га (переведены из категории земель сельскохозяйственного назначения) и составляют 122,2 тыс. га или 1,5% от общей площади области.

Площадь земель особо охраняемых территорий и объектов увеличилась на 0,1 тыс. га и составляет 81,7 тыс. га или 1% от общей территории области. При этом, 79,5 тыс. га земель в составе данной категории занято землями особо охраняемых природных территорий. Земли рекреационного назначения занимают 2,0 тыс. га, историко-культурного назначения – 0,1 тыс. га.

В 2021 году площадь земель лесного фонда увеличилась на 24,0 тыс. га и составляет 4 887,1 тыс. га или 58,0% от общей площади области.

Площадь земель водного фонда не изменилась и составляет 174,6 тыс. га или 2% от общей площади области.

Земли запаса составляют 126,6 тыс. га или 1,5% от общей площади области.

В таблице ниже представлено распределение земельного фонда Тверской области по категориям земель и угодьям на основании "Регионального доклада о состоянии и использовании земель в Тверской области за 2021 год", подготовленного Управлением Федеральной службы государственной регистрации, кадастра и картографии по Тверской области<sup>[1]</sup>.

**Таблица 1. Земельный фонд области по категориям и угодьям на 01.01.2022, тыс. га**

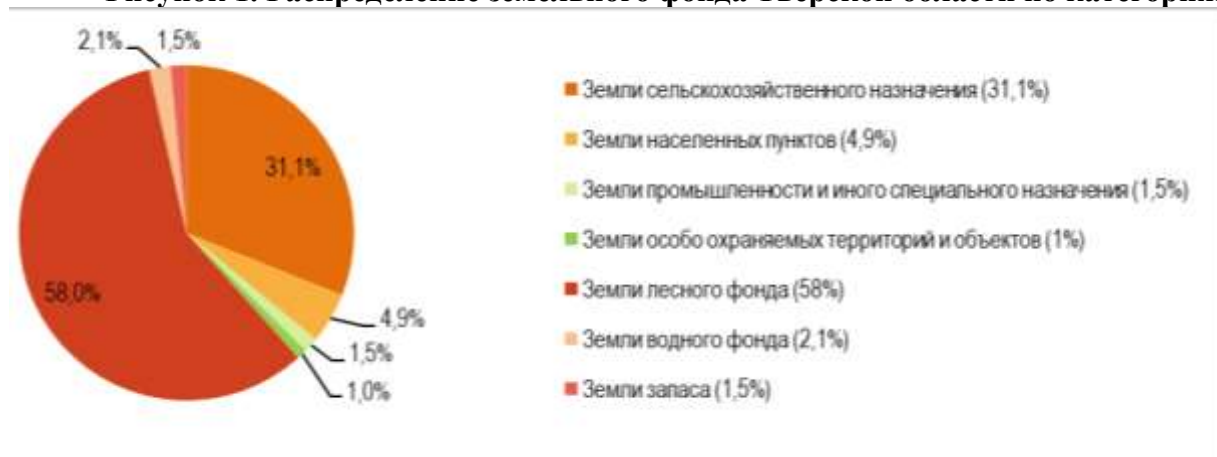
№ п/п	Категория земель	Общая площадь	Сельскохозяйственные угодья		Лесные земли	Лесные насаждения, не входящие в лесной фонд	Другие угодья	
			Всего	Из них пашня			Всего	Из них под водой и болотам и
1	Земли сельскохозяйственного назначения, в том числе:	2 615,1	2 100,7	1 393,2	46,8	193,5	274,1	190,3
1.1	фонд перераспределения земель	319,2	180,9	104,9	16,1	53,9	68,3	47,1
2	Земли	412,8	263,0	89,6	24,3	14,8	110,7	9,3

	населенных пунктов							
3	Земли промышленности, энергетики, транспорта, связи, обороны и иного назначения	122,2	8,3	3,3	42,0	4,6	67,3	15,3
4	Земли особо охраняемых территорий и объектов	81,7	2,5	0,6	58,1	0,6	20,5	17,2
5	Земли лесного фонда	4 887,1	14,3	3,9	4 526,5	4,7	341,6	278,3
6	Земли водного фонда	174,6	1,2	-	0,2	2,2	171,0	170,7
7	Земли запаса	126,6	27,7	13,2	46,9	9,8	42,2	32,2
	<b>Итого</b>	<b>8 420,1</b>	<b>2 417,7</b>	<b>1 503,8</b>	<b>4 744,8</b>	<b>230,2</b>	<b>1 027,4</b>	<b>713,3</b>

Источник: Федеральная служба государственной регистрации, кадастра и картографии (Росреестр) (<https://rosreestr.gov.ru/>)

На рисунке ниже представлена структура распределения земельного фонда Тверской области по категориям земель.

**Рисунок 1. Распределение земельного фонда Тверской области по категориям**



Источник: Федеральная служба государственной регистрации, кадастра и картографии (Росреестр) (<https://rosreestr.gov.ru/>), анализ АФК-Аудит

Основная доля земельного фонда Тверской области приходится на земли лесного фонда и земли сельскохозяйственного назначения, на долю которых приходятся 58,0% и 31,1% от общей площади территории области соответственно. Наименьшая доля земельного фонда Тверской области приходится на земли промышленности и иного специального назначения и земли запаса, на долю которых приходятся по 1,5% от общей площади территории области, а также земли особо охраняемых территорий и объектов, на долю которых приходится 1% от общей площади территории области.

Земли населенных пунктов составляют 4,9% от общей площади территории области. Земельные участки в населенных пунктах могут использоваться гражданами и юридическими лицами в соответствии с видами разрешенного использования, предусмотренными градостроительными регламентами.

В таблице ниже представлено распределение земель населенных пунктов по их функциональному использованию.

**Таблица 2. Распределение земель населенных пунктов по их функциональному использованию, в тыс. га**

Виды использования земель	Общая площадь земель населенных пунктов	Площадь земель городских населенных пунктов	Площадь земель сельских населенных пунктов
Земли жилой застройки	35,3	15,5	19,8
Земли общественно-деловой застройки	13,3	4,1	9,2
Земли промышленности	11,0	8,8	2,2
Земли общего пользования	34,9	12,4	22,5
Земли транспорта	5,9	3,7	2,2
Земли сельскохозяйственного использования	146,5	12,5	134,0
Земли занятые особо охраняемыми территориями и объектами	5,8	4,7	1,1
Земли лесничеств и лесопарков	6,0	5,1	0,9
Земли под водными объектами	4,7	3,7	1,0
Земли под военными и иными режимными объектами	4,3	4,3	-
Земли под объектами иного специального назначения	0,6	0,2	0,4
Земли, не вовлеченные в градостроительную или иную деятельность	144,5	15,5	129,0
<b>Итого земель в границах населенных пунктов</b>	<b>412,8</b>	<b>90,5</b>	<b>322,3</b>

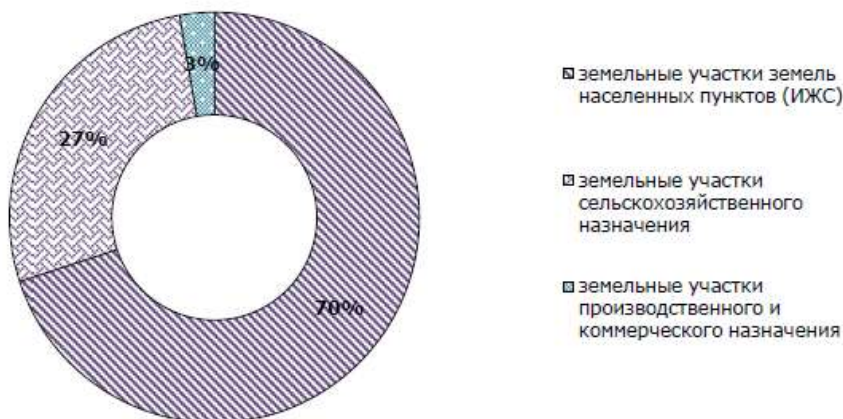
Источник: Федеральная служба государственной регистрации, кадастра и картографии (Росреестр) (<https://rosreestr.gov.ru/>)

**Выводы:**

- Общая площадь территории области в административных границах составляет 8 420,1 тыс. га.
- По состоянию на 01.01.2022 площадь земель населенных пунктов составляет 412,8 тыс. га или 4,9% от общей площади области, из них площадь городских населенных пунктов – 90,5 тыс. га (1,1%), сельских населенных пунктов – 322,3 тыс. га (3,8%). В 2021 году площадь земель населенных пунктов увеличилась на 0,6 тыс. га.

Источник: <https://afk.rukon.ru/>

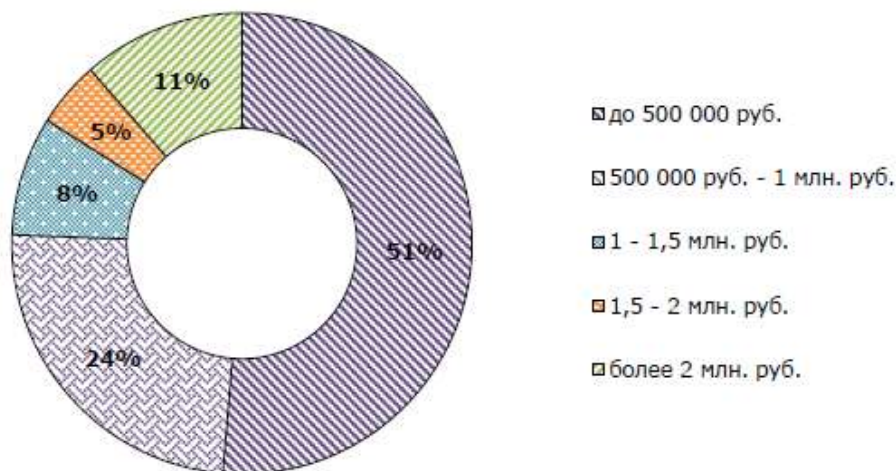
Интервал осуществляемого исследования принят равным месяцу. В данном случае исследуемый месяц – Сентябрь 2018 г. Общее количество предложений по продаже земельных участков в Тверской области составило 4 958 объектов из которых:



Источник информации: [www.avito.ru/](http://www.avito.ru/); анализ Оценщика

*Структура предложений по продаже земельных участков в Тверской области.  
Сентябрь 2018 г.*

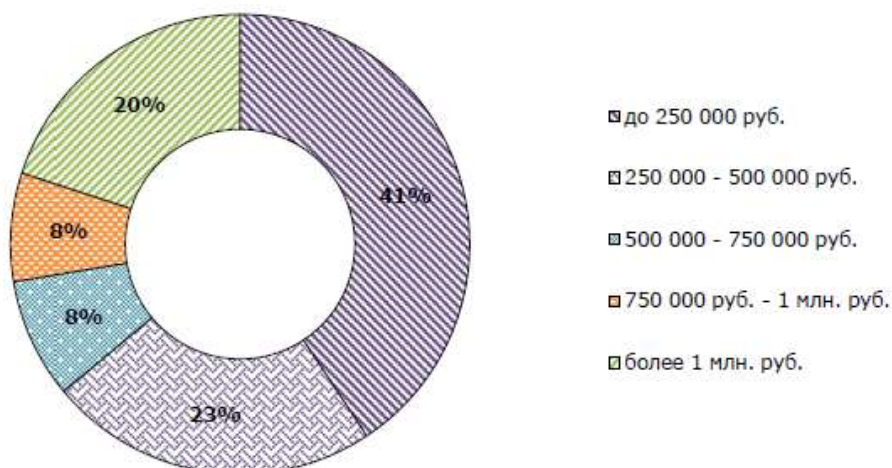
Анализ показывает, что в Тверской области больше всего представлено к продаже земельных участков под ИЖС (70%), в то время как наименьшее количество предложений приходится на земельные участки производственного и коммерческого назначения (3%). Структура предложений по продаже земельных участков по цене представлена ниже:



*Источник информации: [www.avito.ru](http://www.avito.ru);  
анализ Оценщика*

*Структура предложений по продаже земельных участков земель населенных пунктов (ИЖС) в Тверской области по цене. Сентябрь 2018 г.*

Из проанализированных данных видно, что наибольший объем предложения по продаже земельных участков земель населенных пунктов (ИЖС) в Тверской области приходится на объекты, предлагаемые в ценовом диапазоне до 500 000 руб. (51%), наименьший объем на объекты в ценовом диапазоне 1,5 - 2 млн. руб. (5%).

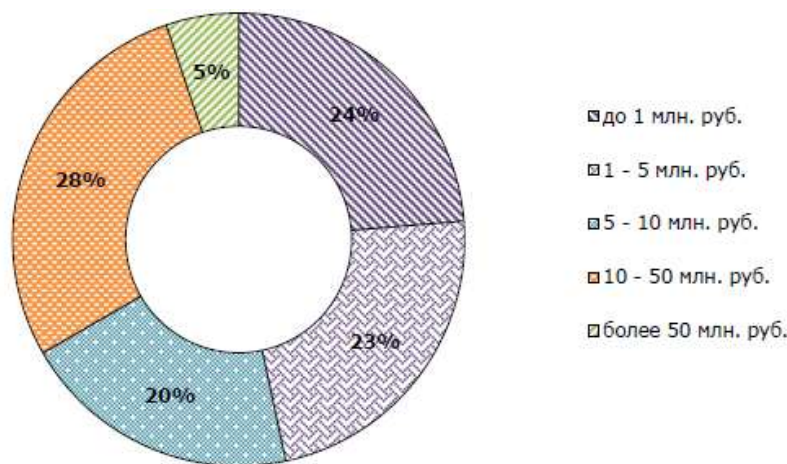


*Источник информации: [www.avito.ru](http://www.avito.ru);  
анализ Оценщика*

*Структура предложений по продаже земельных участков сельскохозяйственного назначения в Тверской области по цене. Сентябрь 2018 г.*

Из проанализированных данных видно, что наибольший объем предложения по продаже земельных участков сельскохозяйственного назначения в Тверской области приходится на объекты, предлагаемые по цене до 250 000 руб. (41%), наименьший объем на объекты в ценовых диапазонах 500 000 - 750 000 руб. (8%) и 750 000 руб. – 1 млн. руб. (8%).





Источник информации: [www.avito.ru](http://www.avito.ru);  
анализ Оценщика

*Структура предложений по продаже земельных участков производственного и коммерческого назначения в Тверской области по цене. Сентябрь 2018 г.*

Для анализа цен предложений продажи земельных участков были рассмотрены и отобраны доступные объявления предложений продажи в данном сегменте рынка недвижимости. В итоге были проанализированы цены на участки в Тверской области за сентябрь 2018 г.

Наименование	Диапазон цен, руб./сот.	
	min	max
Земельные участки земель населенных пунктов (ИЖС)	583	66 000
Земельные участки сельскохозяйственного назначения	130	50 000
Земельные участки производственного и коммерческого назначения	1 389	263 158

Источник информации: [www.avito.ru](http://www.avito.ru);  
анализ Оценщика

*Диапазон цен на земельные участки в Тверской области. Сентябрь 2018 г*

Анализ показывает, что минимальная цена на рынке земельных участков земель населенных пунктов (ИЖС) в Тверской области составляет 583 руб./сот, а максимальная – 66 000 руб./сот. Минимальная цена на рынке земельных участков сельскохозяйственного назначения в Тверской области составляет 130 руб./сот, а максимальная – 50 000 руб./сот. Минимальная цена на рынке земельных участков производственного и коммерческого назначения в Тверской области составляет 1 389 руб./сот, а максимальная – 263 158 руб./сот.

В состав Тверской области входят 35 муниципальных образований, 8 городских округов и 2 закрытых административных территориальных образования. Общая площадь территории области в административных границах равна 8420,1 тыс. га.

**Распределение земельного фонда по категориям земель**

По состоянию на 1 января 2017 года земли сельскохозяйственного назначения в структуре земельного фонда составляют 2575,4 тыс. га или 30,6% от общей площади земель области. В 2016 году площадь земель сельскохозяйственного назначения уменьшилась на 0,3 тыс. га.

Площадь земель населённых пунктов составляет 410,9 тыс. га или 4,9% от общей площади области, из них площадь городских - 90,5 тыс. га (1,1%), сельских – 320,4 тыс. га (3,8%). В 2016 году площадь земель населённых пунктов увеличилась на 0,2 тыс. га (за счёт увеличения площади сельских населённых пунктов).

Земли промышленности, энергетики, транспорта, связи, радиовещания, телевидения, информатики, земли для обеспечения космической деятельности, земли обороны, безопасности и земли иного специального назначения увеличились на 0,4 тыс. га. Площадь данной категории земель составляет 120,5 тыс. га или 1,4 % от общей площади области.

Площадь земель особо охраняемых территорий и объектов за 2016 год не изменилась и составила 81,6 тыс. га или около 1 % от общей территории области. При этом в составе

данной категории земель 79,6 тыс. га занято землями особо охраняемых природных территорий. Земли рекреационного назначения занимают 1,9 тыс. га, историко-культурного назначения – 0,1 тыс. га.

Верхневолжье - это территория лесов, озёр и рек. Всего в регионе имеется 1769 озёр, по области протекает около 800 крупных и малых рек общей протяженностью 17 тыс. км. В 2016 году площадь земель лесного и водного фондов не изменилась и составила 4832,6 и 174,6 тыс. га соответственно (или 57,4 % и 2% от общей площади области).

Земли запаса составляют 224,5 тыс. га или 2,7 % от общей площади области. Площадь данной категории земель в 2016 году не изменилась.

Распределение земельного фонда по формам собственности

По состоянию на 1 января 2017 года в собственности граждан находится 1541,1 тыс. га земель (18,3% земельного фонда области), юридических лиц – 330,2 тыс. га земель (3,9%). Доля земель, находящихся в государственной собственности, составляет 4987,3 тыс. га земель, в собственности Тверской области – 58,9 тыс. га, муниципальной собственности – 30,9 тыс. га (в совокупности 6548,8 тыс. га земель или 77,8% земельного фонда области).

Распределение земель сельскохозяйственного назначения

Всего площадь земель сельскохозяйственного назначения в Тверском регионе составляет 2575,4 тыс. га. В 2016 году в целях производства сельскохозяйственной продукции гражданами использовалось 718,7 тыс. га или 27,9 % от общей площади земель сельскохозяйственного назначения.

Из всех земель, находящихся в частной собственности, на долю земель сельскохозяйственного назначения приходится 94% (1759,2 тыс. га). По состоянию на 1 января 2017 года значительная часть земель сельхозназначения находится в собственности граждан - 1450,1 тыс. га или 56,3% от общей площади данной категории земель, в собственности юридических лиц – 309,1 тыс. га (12%), в государственной и муниципальной собственности – 816,2 тыс. га (31,7%).

В собственности граждан находится 498,8 тыс. га земель, предоставленных для ведения крестьянского (фермерского) хозяйства, личного подсобного хозяйства, садоводства, огородничества, животноводства и для других целей. В долевой собственности граждан (собственников земельных долей) находится 951,3 тыс. га земель.

Площадь земель у собственников земельных участков по сравнению с прошлым годом уменьшилась на 2,2 тыс. га. В свою очередь, на 13,4 тыс. га увеличилась площадь земельных участков, находящихся в собственности сельскохозяйственных предприятий. Такое увеличение площади произошло за счёт выкупа земельных участков у граждан, выделивших земельные участки в счёт земельных долей, а также земельных участков из государственной и муниципальной собственности, находящихся на праве постоянного (бессрочного) пользования у хозяйств.

Известные особенности функционирования рынка недвижимости: неперемещаемость товара, локальный характер, закрытость информации и т.д. не позволяют достичь такой же полноты, доступности и оперативности его информационного обеспечения свойственной, например, фондовому рынку. В этой связи в странах с развитой рыночной экономикой мониторинг рынка недвижимости и открытый доступ к его результатам рассматриваются как важнейшие составляющие аналитической работы, обосновывающие в какой-то степени применение к нему закономерностей совершенного рынка.

АсРБ "ГК "ТИТАН" в инициативном порядке провела очередное, ежегодное выборочное исследование состояния земельного рынка Тверской области в 2016 году.

Сведения о предложениях на продажу земельных участков в Тверской области были получены в результате анализа данных, представленных на различных сайтах и в газетах рекламных объявлений, опубликованных в июне - июле текущего года. Основными источниками этой информации продолжают оставаться сайты "tverzem.ru", "Avito.ru", "zemtver.ru", "delotver.ru", "tvermetr.ru" и другие.

В качестве первичной информации использовались предложения продаж на территории региона участков земли без существенных улучшений. Данные о продажах земель, расположенных в границах городских муниципальных округов и других

сравнительно крупных городских поселений Тверской области, не включались в состав выборки из-за недостатка достоверной информации.

В ходе анализа первичной информации было отобрано 561 предложение на продажу земельных участков. Структура массива выставленных на рынке предложений в зависимости от разрешенного использования и категории земель, на которых расположены продаваемые участки, представлена в табл. 4

Структура предложений продажи на земельном рынке Тверской области по категориям земель

**Таблица 4**

Категория земли, на которой расположен участок	Количество предложений продаж земельных участков
Земли сельскохозяйственного назначения	170
Земли поселений, предназначенные для индивидуального жилищного строительства	373
Земли промышленности	15
Земли особо охраняемых территорий рекреационного назначения	3

Из данных, приведенных в табл. 4, следует, что на рынке продолжают доминировать предложения участков двух категорий земель, имеющих сельскохозяйственное назначение (с/н) и для индивидуального жилищного строительства (ИЖС). Это обстоятельство положено в основу сегментирования регионального рынка для характеристики его ценовой ситуации.

Распределения числа предложений продажи земельных участков с/н и для ИЖС по ценовым интервалам удельной стоимости единицы площади (одной сотки) представлены на рис. 1.

Как видно из рисунка, более 50% всех выставленных на продажу участков с/н имеют стоимость до пяти тысяч рублей за одну сотку. Распределение участков внутри этого диапазона по ценовым интервалам в тысячу рублей, также показано на рисунке. Из него следует, что 16% предлагаемых к продаже участков имеют удельную стоимость в пределах 1 тыс. рублей и ещё 16% - от 1 тыс. до 2 тыс. руб. за одну сотку. При этом минимальная удельная стоимость, зафиксированная в наблюдениях, оказалась равной 200 руб./сотка. А более 70% участков, как показывает приведенное на рис. 1 распределение, имеют удельную стоимость до 10 тыс. руб./сотка. При этом обращает на себя внимание, что 1,2% выставленных на продажу участков, т.е. в абсолютных величинах 2 участка, имеют удельную цену даже более 70 тыс. руб./сотка (рис.1).



Рисунок 1. Распределение числа предложений на продажу земельных участков с/н и для ИЖС по ценовым интервалам удельной стоимости единицы площади (одной сотки)

Распределение числа предложений на продажу участков для ИЖС по ценовым диапазонам (рис.1) существенно отличается от представленного распределения для участков

с/н. Удельные стоимости участков для ИЖС находятся в более широком диапазоне ценовых интервалов. Конечно, имеются и достаточно дешёвые предложения, но их сравнительно мало. Доля участков, имеющих удельную стоимость в диапазоне до 5,0 тысяч рублей за сотку составляет 2,1%. В то же время, согласно рис. 1, свыше 24% предлагаемых к продаже участков для ИЖС имеют удельную стоимость больше 70 тыс. руб./сотка.

В связи с этим на рис. 2 представлено распределение числа предложений на продажу участков для ИЖС по ценовым интервалам, ширина которых в 4 раза больше (20 тысяч рублей за сотку), чем на предыдущем рисунке.




Рисунок 2. Распределение числа предложений продажи земельных участков для ИЖС по ценовым интервалам удельной стоимости единицы площади (одной сотки)

Из этого рисунка видно, что более половины участков (52%) выставлены на продажу с удельной стоимостью до 40 тыс. руб./сотка, а 88% участков от общего их количества имеют цену предложения в диапазоне до 100 тыс. руб./сотка. При этом 4 участка или 1,1% предложений на продажу имеют стоимость свыше 221 тыс. руб./сотка.

Более широкий размах изменения удельной стоимости земли для ИЖС (отношение максимального значения показателя в выборке к минимальному), по сравнению с данной характеристикой для участков с/н, обусловлен большим количеством факторов, влияющих на её величину. Прежде всего, среди них выделяются такие как: наличие инженерной инфраструктуры, транспортной доступности, близость воды, леса, и другие.

Не маловажное значение при ценообразовании имеет и размер предлагаемых к продаже земельных участков.

Распределение числа продаваемых участков с/н по диапазонам (Га) и для ИЖС по диапазонам (сотки) представлено на рис.3 и рис.4, соответственно.



Рисунок 3. Распределение числа предлагаемых к продаже земельных участков сельскохозяйственного назначения по диапазонам площади (Га)



Рисунок 4. Распределение числа предлагаемых к продаже земельных участков для ИЖС по диапазонам площади (сотки)

При анализе и сравнении приведенных на рис.3 и рис.4 распределений, прежде всего, обращает на себя внимание существенное различие в размерах участков в зависимости от их целевого назначения. Так, почти 80% предложений, касающихся земель сельхоз назначения, имеют площадь, не превышающую 20 Га, а около 74% участков для ИЖС по размеру не превосходят 20 соток. Каждое из распределений содержит интервал площади, которой обладают наибольшее число участков, представленных на рынке. Эти числа существенно отличаются в каждой целевой группе.

Свыше 50% выставленных на продажу участков с/н имеют площадь в пределах до 10 га, а более 50% предложений продаж земли для ИЖС относятся к участкам площадью от 10 до 20 соток.

Площадь отдельного участка, удельная стоимость единицы его площади (сотки) и цена взаимосвязаны определенным образом. На земельном рынке, т.е. большом количестве продаваемых участков, связь удельной стоимости единицы площади, представляющей характеристику ценовой ситуации, с площадями участков не является детерминированной, как для каждого участка. Однако, такая связь может существовать в виде регрессионной зависимости.

Указанные зависимости, которые в результате исследований были установлены на рынке Тверской области для сегментов земель сельхоз назначения и для ИЖС, представлены на рис.5 и рис.6, соответственно.

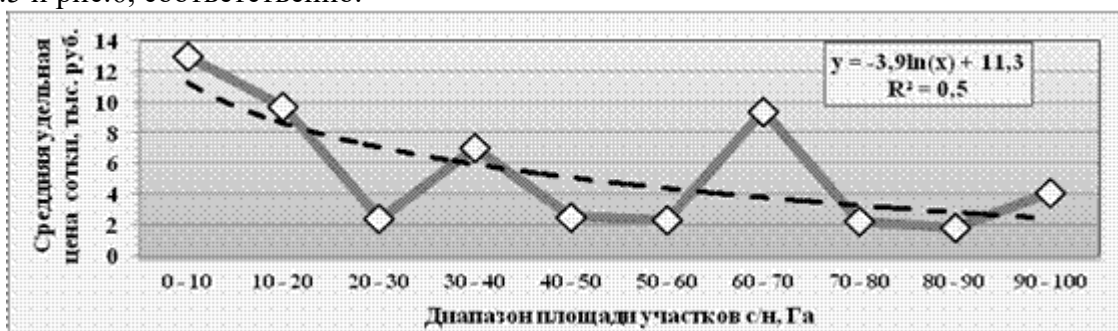


Рисунок 5. Зависимость удельной стоимости одной сотки земли сельхоз назначения от площади предлагаемого к продаже участка

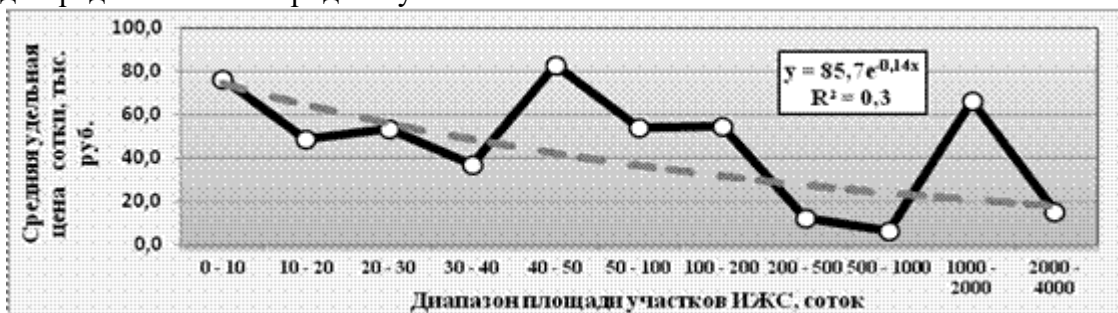


Рисунок 6. Зависимость удельной стоимости одной сотки земли для ИЖС от площади предлагаемого к продаже участка

На рисунках 5 и 6 приведены графики средней удельной цены одной сотки земли участков, имеющих площадь, относящуюся к заданному диапазону её значений. Аппроксимация указанных графиков параметрическими функциями и уравнения найденных трендов также показаны на рисунках.

Полученные результаты свидетельствуют, что в обоих сегментах, с увеличением площади выставленных на продажу участков, наблюдаются тенденции падения удельной стоимости единицы площади (сотки) по мере увеличения площади продаваемых участков. Однако, характер выявленных закономерностей неодинаков. Вид аппроксимирующей функции для участков сельхоз назначения свидетельствует о нелинейном характере этой зависимости в данном сегменте (рис.5), а тренд снижения удельной стоимости единицы площади (сотки) участков для ИЖС имеет характер близкий к линейному.

В сегменте земель сельхозназначения при малых площадях участков уменьшение удельной стоимости происходит наиболее быстро, а по мере возрастания площадей продаваемых участков снижение удельной стоимости замедляется. Так, если при увеличении площади участков небольших размеров 10...20 Га удельная стоимость снижается, согласно аппроксимирующей кривой, на 0,4 тыс. руб. при возрастании общей площади участка на один гектар, то при площадях участков в 50...60 Га уменьшение происходит на 0,07 тыс. руб. на один Га или, примерно, в пять раз медленнее.

Динамика изменения данного показателя в сегменте рынка участков для ИЖС в абсолютных величинах значительно выше. Согласно аппроксимирующей зависимости уменьшение удельной стоимости происходит со скоростью около 0,5 тыс. руб. на одну сотку площади участка, если его размеры находятся в пределах до 100 соток.

Сравнение закономерностей снижения удельной стоимости единицы площади по мере увеличения размеров продаваемых участков в данных сегментах в интервалах, в которых сосредоточено основное количество участков, до 30 Га – для земель с/н и до 30 соток – для земель ИЖС, показывает, что падение удельной стоимости сотки на рынке участков для ИЖС происходит с скоростью, примерно, 0,8 тыс. руб. при возрастании общей площади участка на одну сотку, а для земель с/н при увеличении общей площади участка на один Га снижение составляет 0,4 тыс. руб. на единицу площади.

География земельного рынка Тверской области определяется в основном двумя факторами: наличием на территории крупных водных объектов и близостью к границе с Московской областью. Выставленные на продажу участки располагаются в основном в районах области, по территориям которых протекает река Волга, а также находится озеро Селигер. По большей части эти административно-территориальные образования граничат также с Московской областью. На их территориях находятся более 90% участков всей выборки, а также им принадлежат 95% всех участков для ИЖС и 86% от общего числа участков с/н, выставленных на продажу.

Для территориальной характеристики рынка в табл.5 внесены, по мере убывания объема рынка – количества выставленных на продажу участков, первые десять районов, а также средние по их территориям удельные цены (одной сотки) земель сельхоз назначения и для ИЖС.



Из данных табл.5 следует, что по числу участков лидируют районы, на территории которых действуют оба упомянутых выше привлекательных фактора, т.е. расположены значительные водные объекты, а также граничащие с Московской областью и условно входящие в дальнее Подмосковье.

По ценовым характеристикам предлагаемых участков выделяются Кашинский и Конаковский районы, известные своей популярностью у москвичей. Границы ценового диапазона земель для ИЖС в зависимости от района их расположения по величине отличаются почти в 4 раза. Размах ценовой характеристики, по представленным в табл.5 районам, для земель сельхоз назначения, т.е. отношение максимальной средней удельной стоимости к минимальной ещё шире и составляет более 7 раз.

Таково состояние земельного рынка Тверской области на сегодняшний день. Земельный рынок представляет собой сложное, многомерное явление. Его состояние, как видно из материалов статьи, имеет ценовой аспект, площадной (размеры участков), географический и некоторые другие. Их сравнение с данными предыдущих лет представляет естественный, самостоятельный интерес и по объему необходимых для этого сведений является предметом рассмотрения отдельной статьи.

Для характеристики вектора развития рынка приведем динамику наиболее общего параметра ценовой ситуации – средней удельной цены 1 сотки земли. В 2016 году средняя по всей выборке наблюдения удельная цена одной сотки земли сельхоз назначения была равна 11,3 тыс. руб., а величина этого параметра для земель поселений – 58,2тыс. рублей. В текущем году указанные характеристики составили для земель с/н – 10,2 тыс. руб., для ИЖС – 53,3 тыс. руб. В результате, коэффициент изменения средней удельной цены единицы площади в 2017 году относительно 2016 года в сегменте участков сельхоз назначения равен  $K_{с/н} = 0,90$ , а в сегменте земель для ИЖС – этот коэффициент равен 0,92.

Отрицательная динамика ценовых показателей земельного рынка не является неожиданной в складывающихся условиях функционирования народного хозяйства. Замедление темпов его развития, начавшееся во второй половине 2016 года, сложная внешнеполитическая обстановка, падение курса рубля, отток капитала, снижение инвестиционной активности отразились в снижении уровня жизни населения. В Тверской области реальные располагаемые денежные доходы населения за период январь – май 2017 года, в % к соответствующему периоду предыдущего года, составили 96,2%.

И госструктуры, и аналитики не предсказывают скорейшего улучшения ситуации. В этой связи предполагать заметного улучшения состояния земельного рынка, который является существенным элементом экономики, в ближайшей перспективе нет оснований..



**Анализ фактических данных о ценах сделок и предложений с объектами недвижимости аналогичными объекту оценки.  
Предложения по продаже земельных участков Таблица 6**

Наименование	Аналог № 1	Аналог № 2	Аналог № 3	Аналог № 4	Аналог № 5
Площадь, сот	2 605	100	1 270	2100	200
Цена предложения, рублей	2 000 000	3 000 000	499 999	1 850 000	1 000 000
Вид разрешенного использования	Земли сельскохозяйственного назначения	Земли сельскохозяйственного назначения	Земли сельскохозяйственного назначения	Земли сельскохозяйственного назначения	Земли сельскохозяйственного назначения
Адрес:	Тверская область, Вышневолоцкий район, Удомля	Тверская область, Бологовский район, деревня Рютино	Тверская область, Удомельский городской округ, Полукарпово деревня	Тверская область, Вышневолоцкий городской округ, деревня Желниха	Тверская область, Вышневолоцкий городской округ, деревня Шунков
Описание	Продам участок 50 км от города, максатинское направление д. Кузнецово. кадастровый номер 69:06:0000014:277. С одной стороны протекает река Волчина, вся береговая линия в собственности, а так же семь гектар леса, с другой асфальтированная дорога, что позволяет осуществлять подъезд круглый год. Очень красивое и живописное место, для организации искусственных прудов и строительства базы отдыха, вести сельское хозяйство, делать тепличное производство и многое другое.	Продаю 1 га земли за 3 млн рублей, или 10 соток за 272 000 рублей Прекрасное живописное место идеальное для загородного проживания, сельхоз бизнеса, глелкемпинга и прочее В Течение года будет построена в этом поселке база отдыха с отелями, спа, парком, детским развлечениями и прочее Идеально для арендного бизнеса Рядом деревня где можно провести все коммуникации: газ, вода, свет Дороги уже начали строить, место очень быстро осваивается и набирает популярность у туристов.	Для ведения сельхоз производства, перевод под дачное строительство возможен, вопрос желания и времени. До озера 150 - 300 м ( озеро Молдино- 27 км береговая линия, глубина- 18 м) Электричество по границе участка. Собственник, межевание выполнено, документы к сделке готовы	Земля Сельхозназначения. 21 ГА . 300-500 метров от озера. Граничит с деревней Желниха. Желниха расположен по адресу Россия, Тверская область, Вышневолоцкий городской округ деревня Желниха Вы можете добраться сюда пешком, на общественном транспорте или машине, в том числе на такси. Участок расположен/граничит с водохранилищем. Землю можно при желании/возможности перевести в другое назначение.	Продаю земельный участок в деревне Шунково Тверской области, собственник, земля под сельскохозяйственные нужды и производство.
Источник	<a href="https://tver-region.afy.ru/udomlya/kupit-uchastok/20001356292?ysclid=lnifnadh9717773">https://tver-region.afy.ru/udomlya/kupit-uchastok/20001356292?ysclid=lnifnadh9717773</a>	<a href="https://tver.move.ru/objects/prodaetsya_sh_naznacheniya_ploschadyu_10000_kvm_ploschadyu_100_sotok_tverskaya_bologovskiy_ryutino_tverskaya_ul_18_6907249983/">https://tver.move.ru/objects/prodaetsya_sh_naznacheniya_ploschadyu_10000_kvm_ploschadyu_100_sotok_tverskaya_bologovskiy_ryutino_tverskaya_ul_18_6907249983/</a>	<a href="https://tver.cian.ru/sale/suburban/274768449/">https://tver.cian.ru/sale/suburban/274768449/</a>	<a href="https://www.avito.ru/vyshniy_volochek/zemelnye_uchastki/uchastok_21ga_snt_dnp_2221030562?ysclid=lnifquytx4676718768">https://www.avito.ru/vyshniy_volochek/zemelnye_uchastki/uchastok_21ga_snt_dnp_2221030562?ysclid=lnifquytx4676718768</a>	<a href="https://tver.move.ru/objects/prodaetsya_sh_naznacheniya_ploschadyu_20000_kvm_ploschadyu_200_sotok_tverskaya_vyshnevolockiy_shunkovo_6899921493/">https://tver.move.ru/objects/prodaetsya_sh_naznacheniya_ploschadyu_20000_kvm_ploschadyu_200_sotok_tverskaya_vyshnevolockiy_shunkovo_6899921493/</a>
Цена за 1 сот. рублей	<b>768</b>	<b>30 000</b>	<b>394</b>	<b>881</b>	<b>5 000</b>
Цена за 1 кв. м. рублей	<b>7,68</b>	<b>300</b>	<b>3,94</b>	<b>8,81</b>	<b>50</b>

Наименование	Аналог № 6	Аналог № 7	Аналог № 8	Аналог № 9	Аналог № 10
Площадь, сот	100	703	103	360	3 640
Цена предложения, рублей	500 000	2 000 000	412 600	2 450 000	18 200 000
Вид разрешенного использования	Земли сельскохозяйственного назначения	Земли сельскохозяйственного назначения	Земли сельскохозяйственного назначения	Земли сельскохозяйственного назначения	Земли сельскохозяйственного назначения
Адрес:	Тверская область, Бологое, Бологое, Тверская область	село Молдино, Удомля, Тверская область	Тверская область, Вышневолоцкий городской округ, деревня Нива 1-я	Тверская область, Вышневолоцкий городской округ, Академическая Дача поселок	Тверская область, Бологовский, д.Апаничево
Описание	Срочно продам земельный участок 1 га на берегу реки	Земельный участок на берегу живописного озера, общая площадь 7.3 га под сельскохозяйственное производство в Тверской области, Удомельский район, между деревней Молдино и Леганок. Возможно изменение категории земельного участка под дачное строительство.	Продаю земельный участок сельскохозяйственного назначения, площадью 10315 кв.м. в деревне Нива первая. На земельном участке можно построить свой загородный дом (усадьбу), а также можно организовать свой бизнес (глэмпинг, животноводческую ферму, выращивание иван-чая, фруктовый сад и многое другое). Деревня Нива первая расположена в экологически чистом районе Тверской области среди множества водных объектов. Рядом расположено Вышневолоцкое водохранилище, озеро Шитово, река Рвянка. Деревня Нива первая находится в Вышневолоцком районе Тверской области и относится к Зеленогорскому сельскому поселению. Деревня расположена в 1 км от деревни Прямик. На автомобиле от деревни Нива первая до центра города Вышний Волочек - 19 км, до поселка Зеленогорского - 8 км. Рядом с деревней Нива первая проходит автодорога «Вышний Волочек - Есеновичи - Кувшиново» (Ржевский тракт). Деревня находится на расстоянии 300 км от МКАД по Ленинградскому шоссе. На земельном участке есть и лес, и открытое пространство. Электричество	Уникальное предложение! 3,6 гектара на самом БЕРЕГУ Мстинского водохранилища. До самого участка идёт новая АСФАЛЬТИРОВАННАЯ дорога. От ж/д станции Леонтьево ходит автобус. ЭКО-ТУРИЗМ, ПОСЕЛЕНИЕ, ФЕРМЕРСТВО - лучше и доступнее места не найти. На территории растут молодые берёзки. Холмистая местность создаёт неповторимый облик этих мест. Лёгкий смешанный лес на нашей стороне, сосновый лес на спуске к воде с противоположного берега способствуют отличной экологии. ТИШИНА, ЧИСТЫЙ ВОЗДУХ, ЕДИНЕНИЕ С ПРИРОДОЙ гарантированы. ВДАЛИ от производств, трасс, городского шума и суеты. Уже РАЗРЕКЛАМИРОВАННОЕ, популярное туристическое направление. Рядом дом отдыха "Академическая дача И.Е.Репина". Старейшая творческая база Союза художников России. Легендарные места вдохновения русских художников уже более 130 лет! Здесь на фоне живописного ландшафта сохранили оригинальные богатые русские дома с резными наличниками, в лучших традициях деревянного зодчества нашего региона. Это открытая территория, где все могут гулять приезжать на пикник и наслаждаться видами. В 10 минутах езды старинный город Вышний Волочёк. Тут можно прогуляться по длинной	Продажа земельного участка на первой линии Новорижского шоссе. 340 км от МКАД. Примыкает к д. Подберезье. Общая площадь - 8.5 Га. Электричество по границе. Прямое примыкание к шоссе.

Наименование	Аналог № 6	Аналог № 7	Аналог № 8	Аналог № 9	Аналог № 10
			проходит по границе участка. Я - собственник, не посредник и не агентство. Документы полностью готовы к сделке купли-продажи. Возможна продажа в рассрочку, условия рассрочки обсудим индивидуально.	отреставрированной набережной вдоль реки Цна, посидеть в современных кофейнях и ресторанах. Есть самый крупный в Тверской области фаст-фуд "Чикен-хаус", пиццерия "Додо- пицца"... Пункты Ozon, Wildberries..	
Источник	<a href="https://tver.move.ru/objects/prodaetsya_sh_na_znacheniya_ploschady_u_10000_kvm_ploschady_u_100_sotok_tverskaya_bologovskiy_bologoe_6902605538/">https://tver.move.ru/objects/prodaetsya_sh_na_znacheniya_ploschady_u_10000_kvm_ploschady_u_100_sotok_tverskaya_bologovskiy_bologoe_6902605538/</a>	<a href="https://www.invt.ru/prodaja/zemli_selkhoznazeniya/zemlya_selkhoznazeniya_u_ozera_moldinskoe_7_3_ga/">https://www.invt.ru/prodaja/zemli_selkhoznazeniya/zemlya_selkhoznazeniya_u_ozera_moldinskoe_7_3_ga/</a>	<a href="https://tver.move.ru/objects/prodaetsya_sh_naznacheniya_ploschady_u_10300_kvm_ploschady_u_103_sotok_tverskaya_vyshnevolockiy_niva_1-ya_6888615422/">https://tver.move.ru/objects/prodaetsya_sh_naznacheniya_ploschady_u_10300_kvm_ploschady_u_103_sotok_tverskaya_vyshnevolockiy_niva_1-ya_6888615422/</a>	<a href="https://tver.cian.ru/sale/suburban/273443748/">https://tver.cian.ru/sale/suburban/273443748/</a>	<a href="http://bigland.ru/katalog/lands/zemlya_selkhoznazeniya/apanichino_364/">http://bigland.ru/katalog/lands/zemlya_selkhoznazeniya/apanichino_364/</a>
<b>Цена за 1 сот, рублей</b>	<b>5 000</b>	<b>2 740</b>	<b>4 005,83</b>	<b>6 805,56</b>	<b>5 000</b>
<b>Цена за 1 кв. м. рублей</b>	<b>50</b>	<b>27,40</b>	<b>40,06</b>	<b>68,06</b>	<b>50</b>
<b>Диапазон цен на земли сельскохозяйственного назначения в районе объекта оценки выявлен без учета торга, а так же с учетом развитой инфраструктуры в районе аналогов и он составляет: от 3,94 до 300 рублей за кв. м. в зависимости от возможного использования, общей площади транспортной доступности.</b>					

Оценщиком производился сбор данных о землях сельскохозяйственного назначения, в районе расположения объекта оценки в течение 2019-2023 года.

В ходе анализа рынка были выявлены объекты, цена которых была выше остальных земель сельскохозяйственного назначения. На дату оценки эти объекты были проданы, что свидетельствует об потенциальных покупателях готовых платить деньги. Список объектов:

**ЖК в Северном Бутово**  
ЖК «Гринадз» в Бутово

ЖК «Гринадз». 10 мин от метро. От 4.3 млн. Р. Один из самых экологичных районов Москвы.

**С/Х назначения в продажу**

Цена:	1 100 000 Р	Тип объявления:	сторонка
Цена за га:	550 000 Р	Площадь участка:	2 га
Комиссия агенту:	без комиссии	Дата публикации:	10 января
Тип объекта:	с/х назначения	Дата обновления:	30 июля

**Описание**

Участок сельхоз назначения 16 га расположен в Тверской обл, Удомельского р-на, в 500 метрах от деревни Торماسово-Комарно ( 200 км до Твери, 400 км до Москвы), на берегу реки Сыжа (водоохранная зона) рядом с озером Ульстим (Спаское). Живописное место, экологически чистое, в озере водится рыба плотва, лещ, карп, рядом лес. Подъезд осуществляется по асфальту до л. Котлован и 7 км по грунтовой дороге. Подъезд круглогодичный. Собственность, TORF09:55.0000009.0414

**Информация**

Продам земельный участок площадью 200 соток, Тверская область, цена 1 100 000 руб.  
Найти схожие объявления вы можете в разделе «Земельные участки» портала недвижимости Move.ru.

**Расположение**

Тверская область, Удомельский городской округ, деревня Старое Комарно

- г. Тверь: 151 км на карте
- г. Удомля (центр): 26 км на карте
- г. Бологое: 53 км на карте
- г. Вышний Волочек: 59 км на карте

Биржа MMB6 USR PO  
USD: 83.15 Р 0.1 Р ▲  
EUR: 73.56 Р -0.15 Р ▼  
BTCoin  
BTC: 475400 Р -9575 Р ▼

**Легендарный Дом Наркомфин**

44 эксклюзивных двухуровневых квартир. В самом центре столицы. Старт продаж

**С/Х назначения в продажу**

Цена:	600 000 Р	Тип объявления:	сторонка
Цена за га:	600 000 Р	Площадь участка:	1 га
Комиссия агенту:	без комиссии	Дата публикации:	10 апреля
Тип объекта:	с/х назначения	Дата обновления:	31 июля

**Описание**

Продается участок сельхоз назначения дер. Залучье площадью 9,1 га под ведение организации фермерского хозяйства. Участок граничит двумя сторонами с ручьем и одной с рекой Мста. На территории расположены зернофуражные и картофоперерабатывающие, которые переуступаются вместе с участком. Есть другие участки, цена договорная


**Информация**

Продам земельный участок площадью 100 соток, Тверская область, цена 600 000 руб.  
Найти схожие объявления вы можете в разделе «Земельные участки» портала недвижимости Move.ru.

Продажа земли с/х назначения, 1.03 га, нива 1-я

550 000 Р цена за кв. 533 981 Р [Вышеволжский р-н, д. Нива 1-я](#)  
руб. дол. евро полный адрес [Добавить в избранное](#)

22 февраля 2022 131 Обновлено 9 октября 2022



**Поклонная 9 — апартаменты и пентхаусы премиум-класса**  
 Бизнес-пlauжи - Панорамный бассейн - Йога-студия с гамаками - Хаммам - Встроенные шкафы

**ЦБ РФ**  
 USD 100.49 Р 0.81 Р  
 EUR 106.01 Р 1.22 Р

**BITCOIN**  
 BTC 2820904 Р -191 Р

**С/Х назначения в продажу**

Цена:	550 000 Р	Площадь участка:	1.03 га
Цена за кв.:	533 981 Р	Дата публикации:	22 февраля 2022
Тип объекта:	с/х назначения	Дата обновления:	9 октября 2022
Тип объявления:	вторичка	ID:	687-281-799-0

Данный объект продан.


**Описание**  
 Продажа земельный участок сельскохозяйственного назначения площадью 10315 кв. м. в деревне Нива первая.

Активация Windows  
 Чтобы активировать Windows, перейдите в раздел "Параметры".

Продажа земли с/х назначения, 6.73 га, Дивинец

7 000 000 Р цена за кв. 1 040 119 Р [Вышеволжский р-н, д. Дивинец](#)  
руб. дол. евро полный адрес [Добавить в избранное](#)

12 декабря 2022 46 Обновлено 30 апреля



**Контур**  
 Экосистема для бизнеса  
 Работает на работе

**ЦБ РФ**  
 USD 100.49 Р 0.81 Р  
 EUR 106.01 Р 1.22 Р

**BITCOIN**  
 BTC 2820904 Р -191 Р

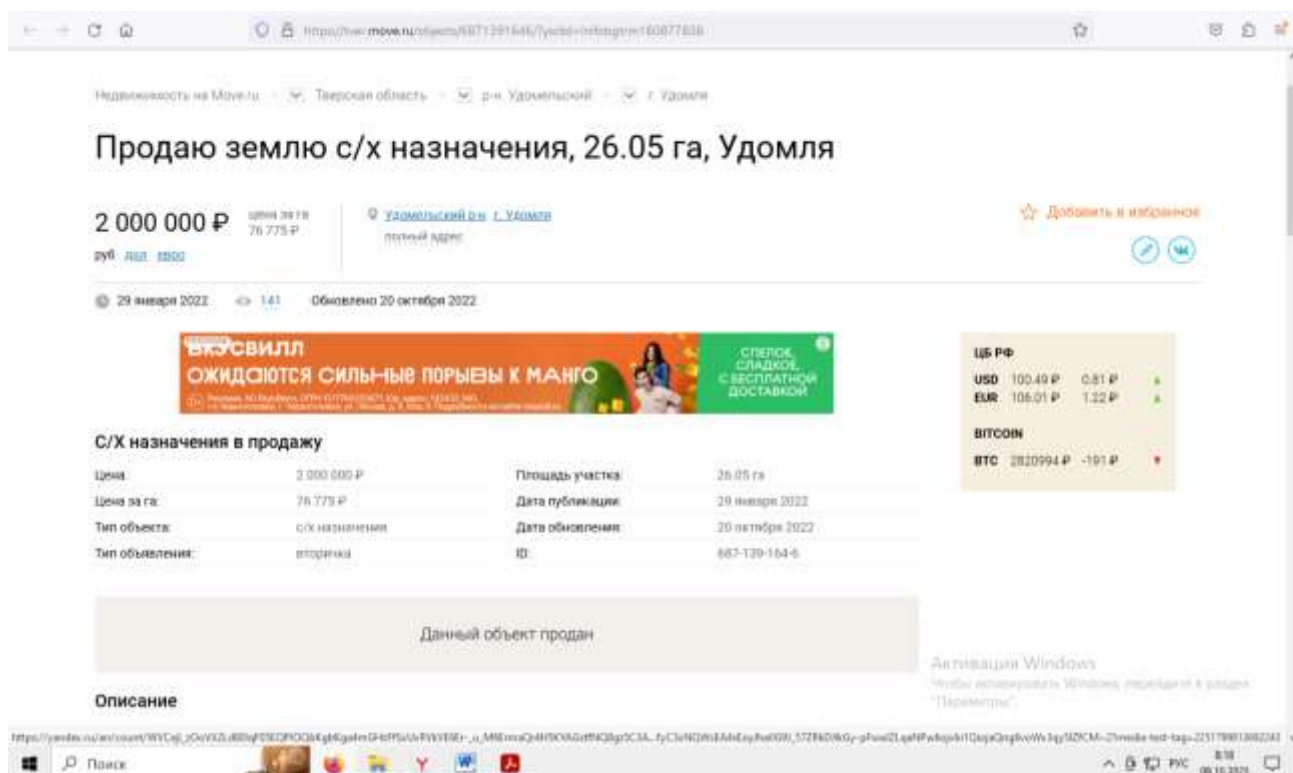
**С/Х назначения в продажу**

Цена:	7 000 000 Р	Площадь участка:	6.73 га
Цена за кв.:	1 040 119 Р	Дата публикации:	12 декабря 2022
Тип объекта:	с/х назначения	Дата обновления:	30 апреля
Тип объявления:	вторичка	ID:	688-860-997-0

Данный объект продан.

**Описание**  
 Участок, расположенный вдоль озера, которое зарыблено (лещ, щука, окунь и др.) и охраняется.

Активация Windows  
 Чтобы активировать Windows, перейдите в раздел "Параметры".



### Анализ основных ценообразующих факторов.

Данные представлены согласно

1) «Справочника оценщика недвижимости-2023. Том III. «Земельные участки сельскохозяйственного назначения» под редакцией Лейфера Л.А. – Приволжский центр финансового консалтинга и оценки, 2023.

2) «Справочник оценщика недвижимости-2022. Земельные участки часть II под ред. Лейфер Л.А.

### Классификация земельных участков сельскохозяйственного назначения

Таблица 2

№	Виды сельскохозяйственных угодий	Подгруппы	Определение
1	Пашня	Богарная	Земельный участок, систематически обрабатываемый и используемый для возделывания сельскохозяйственных культур.
		Орошаемая	
		Осушаемая	
2	Кормовые угодья	Сенокосы	Земельные участки,

**Справочник оценщика недвижимости-2023. Земельные участки  
сельскохозяйственного назначения.**

		Пастбища	растительный покров которых используется на сенокосение, выпас скота и для силосования. К ним относятся также сеянные многолетние пастбища и сенокосы, создаваемые вне севооборотов
3	Земельные участки под многолетними насаждениями	Земельные участки под садами	Земельные участки, занятые искусственно созданными древесными, кустарниковыми и травянистыми многолетними насаждениями. Многолетние насаждения подразделяются на разновидности: орошаемые и неорошаемые.
		Земельные участки под виноградниками и	
		Земельные участки под ягодниками	
4	Залежь	Не используется 1-3 года	Земли, которые ранее использовались и более одного года не используются для возделывания сельскохозяйственных культур.
		Не используется 3-7 лет	
		Целина	

Таблица 5. Продолжение.

№	Классы земельных участков	Принадлежность к категориям в соответствии с Земельным кодексом РФ [10]	Основные виды разрешенного использования (ВРИ) (в соответствии с типовым перечнем)	Номер ВРИ
3	Земельные участки сельскохозяйственного назначения	Земли с/х назначения Земли населенных пунктов	Сельскохозяйственное использование (ведение сельского хозяйства) - осуществление хозяйственной деятельности, связанной с выращиванием сельскохозяйственных культур, производством продукции животноводства, объектов сельскохозяйственного назначения, в том числе размещение зданий и сооружений, используемых для хранения и переработки сельскохозяйственной продукции	1.1-1.20
4	Земельные участки под жилую застройку			
4.1	Земельные участки под МЖС	Земли населенных пунктов	Земельные участки, предназначенные для размещения среднеэтажных жилых домов. Земельные участки, предназначенные для размещения многоэтажных жилых домов.	2.5-2.7.1
4.2	Земельные участки под ИЖС	Земли населенных пунктов Земли с/х назначения	Земельные участки для размещения объектов индивидуального жилищного строительства. Земельные участки для ведения личного подсобного хозяйства (приусадебные участки). Земельные участки для размещения индивидуальных придомовых хозяйственных построек, в том числе бань, сараев, хозблоков и др., не используемых в коммерческих целях. Земельные участки, находящиеся в составе дачных, садоводческих и огороднических объединений	2.1-2.3, 2.7



Таблица 3. Ценообразующие факторы. Земельные участки под пашни

№	Наименование фактора	Значимость фактора
1	Почвенное плодородие (тип почвы, содержание гумуса, NPK, мехсостав и т.д.)	0,18
2	Общая площадь (фактор масштаба)	0,13
3	Передаваемые имущественные права	0,10
4	Местоположение земельного участка относительно пунктов приема и переработки с/х продукции	0,10
5	Местоположение земельного участка относительно крупных городов	0,10
6	Агроклиматические условия	0,09
7	Рельеф	0,09
8	Наличие орошения	0,08
9	Наличие подъездных путей с твердым покрытием	0,07
10	Конфигурация участка	0,07

Справочник оценщика недвижимости-2023. Земельные участки сельскохозяйственного назначения.

Таблица 4. Ценообразующие факторы. Земельные участки под кормовые угодья

№	Наименование фактора	Значимость фактора
1	Местоположение земельного участка относительно хозяйственных центров (животноводческих комплексов, молочных ферм)	0,25
2	Общая площадь (фактор масштаба)	0,18
3	Почвенные и агроклиматические условия	0,18
4	Передаваемые имущественные права	0,17
5	Наличие орошения	0,11
6	Наличие подъездных путей с твердым покрытием	0,11

Таблица 5. Ценообразующие факторы. Земельные участки под многолетние насаждения

№	Наименование фактора	Значимость фактора
1	Местоположение земельного участка	0,26
2	Почвенные и агроклиматические условия	0,22
3	Общая площадь (фактор масштаба)	0,15
4	Передаваемые имущественные права	0,13
5	Наличие орошения	0,13
6	Наличие подъездных путей с твердым покрытием	0,10

Таблица 6. Ценообразующие факторы. Земельные участки, классифицируемые как залежь

№	Наименование фактора	Значимость фактора
1	Возраст неиспользования	0,28
2	Местоположение	0,27
3	Передаваемые имущественные права	0,23
4	Общая площадь (фактор масштаба)	0,23

Справочник оценщика недвижимости-2023. Земельные участки с сельскохозяйственного назначения.

**Матрицы коэффициентов**

Таблица 16

Земельные участки под пашню		Удаление аналога от облцентра, км			
		у границы	< 30	30-70	>70
Удаление объекта оценки от облцентра, км	у границы	1,00	1,21	1,35	1,55
	<30	0,82	1,00	1,11	1,28
	30-70	0,74	0,90	1,00	1,15
	>70	0,64	0,78	0,87	1,00

Таблица 17

Земельные участки под кормовые угодья		Удаление аналога от облцентра, км			
		у границы	< 30	30-70	>70
Удаление объекта оценки от облцентра, км	у границы	1,00	1,22	1,38	1,64
	<30	0,82	1,00	1,13	1,34
	30-70	0,72	0,89	1,00	1,18
	>70	0,61	0,75	0,84	1,00

Таблица 18

Земельные участки под многолетние насаждения		Удаление аналога от облцентра, км			
		у границы	< 30	30-70	>70
Удаление объекта оценки от облцентра, км	у границы	1,00	1,18	1,35	1,58
	<30	0,85	1,00	1,14	1,34
	30-70	0,74	0,88	1,00	1,17
	>70	0,63	0,75	0,85	1,00

### Матрицы коэффициентов

Таблица 9

Земельные участки под пашни		аналог			
		собственность	долгосрочная аренда	краткосрочная аренда	общая долевая собственность
объект оценки	собственность	1,00	1,19	1,43	1,52
	долгосрочная аренда	0,84	1,00	1,20	1,27
	краткосрочная аренда	0,70	0,83	1,00	1,06
	общая долевая собственность	0,66	0,79	0,94	1,00

Таблица 10

Земельные участки под кормовые угодья		аналог			
		собственность	долгосрочная аренда	краткосрочная аренда	общая долевая собственность
объект оценки	собственность	1,00	1,18	1,41	1,51
	долгосрочная аренда	0,85	1,00	1,19	1,28
	краткосрочная аренда	0,71	0,84	1,00	1,08
	общая долевая собственность	0,66	0,78	0,93	1,00

Таблица 11

Земельные участки под многолетние насаждения		аналог		
		собственность	долгосрочная аренда	краткосрочная аренда
объект оценки	собственность	1,00	1,17	1,45
	долгосрочная аренда	0,86	1,00	1,25
	краткосрочная аренда	0,69	0,80	1,00

**Матрицы коэффициентов**

Таблица 33

Земельные участки под пашни						
Площадь, га		аналог				
		<10	10-30	30-100	100-1000	≥1000
объект оценки	<10	1,00	1,13	1,24	1,39	1,51
	10-30	0,89	1,00	1,10	1,24	1,34
	30-100	0,81	0,91	1,00	1,12	1,22
	100-1000	0,72	0,81	0,89	1,00	1,08
	≥1000	0,66	0,75	0,82	0,92	1,00

Таблица 34

Земельные участки под кормовые угодья				
Площадь, га		аналог		
		<10	10-30	≥30
объект оценки	<10	1,00	1,13	1,28
	10-30	0,89	1,00	1,13
	≥30	0,78	0,88	1,00

Таблица 35

Земельные участки под многолетние насаждения				
Площадь, га		аналог		
		<0,5	0,5-5	≥5
объект оценки	<0,5	1,00	1,15	1,19
	0,5-5	0,87	1,00	1,04
	≥5	0,84	0,97	1,00

Таблица 36

Земельные участки, классифицируемые как залежь					
Площадь, га		аналог			
		<10	10-30	30-100	≥100
объект оценки	<10	1,00	1,13	1,24	1,41
	10-30	0,89	1,00	1,10	1,25
	30-100	0,81	0,91	1,00	1,13
	≥100	0,71	0,80	0,88	1,00

**Значения корректирующих коэффициентов,  
усредненные по регионам России, и границы  
доверительных интервалов**

Таблица 39

Наименование коэффициента	Среднее значение	Доверительный интервал	
<b>Земельные участки под пашни</b>			
Отношение удельной цены земельных участков со слабым уклоном к удельной цене аналогичных участков с ровным рельефом	0,89	0,86	0,91
Отношение удельной цены земельных участков со средним уклоном к удельной цене аналогичных участков с ровным рельефом	0,82	0,80	0,84
Отношение удельной цены земельных участков с сильным уклоном к удельной цене аналогичных участков с ровным рельефом	0,68	0,64	0,72

**Значения корректирующих коэффициентов,  
усредненные по регионам России, и границы  
доверительных интервалов**

Таблица 42

Наименование коэффициента	Среднее значение	Доверительный интервал	
<b>Земельные участки под пашни</b>			
Отношение удельной цены земельных участков сложной конфигурации, механизированная обработка которых затруднена, к удельной цене участков, удобных для механизированной обработки	0,75	0,71	0,80
<b>Земельные участки под кормовые угодья</b>			
Отношение удельной цены земельных участков, механизированная обработка которых затруднена, к удельной цене участков, удобных для механизированной обработки	0,79	0,75	0,83

**Выводы:** Тенденции рынка земельных участков, начиная с 2016 года, остаются постоянными. Уровень средних цен сильно не изменился, что подтверждается выборкой представленных на продажу объектов в 2023 году. Преимуществом на рынке обладают объекты, которые имеют инвестиционный потенциал по развитию для современного

сельскохозяйственного назначения и использования для небольших сельскохозяйственных ферм, эко-туризма и личного использования.

Диапазон цен на земли сельскохозяйственного назначения в районе объекта оценки выявлен без учета торга, а так же с учетом развитой инфраструктуры в районе аналогов и он составляет: от 3,94 до 300 рублей за кв. м. в зависимости от возможного использования, общей площади транспортной доступности. Анализ поправочных коэффициентов в зависимости от факторов, влияющих на стоимость, показал, что их уровень остается постоянным.

В ходе бесед с собственниками объектов выставленных на продажу по цене близкой, к максимальной, было выявлено, что данные земельные участки покупаются инвесторами, для дальнейшего развития таких участков под строительство. Ввиду близости к Москве, а так же окружающей экологии. Все это делает привлекательным земельные участки сельскохозяйственного назначения для возможных покупателей.

### 3. ПРОЦЕСС ОЦЕНКИ

#### 3.1. ЭТАПЫ ПРОВЕДЕНИЯ ОЦЕНКИ

В соответствии с ФСО III "Процесс оценки», утвержденного приказом Минэкономразвития России от 14 апреля 2022 г. N 200 проведение оценки объекта включает в себя следующие этапы:

1) согласование задания на оценку заказчиком оценки и оценщиком или юридическим лицом, с которым оценщик заключил трудовой договор, путем подписания такого задания в составе договора на оценку объекта оценки (далее - договор на оценку) или в иной письменной форме в случае проведения оценки на основаниях, отличающихся от договора на оценку, предусмотренных [Федеральным законом от 29 июля 1998 г. N 135-ФЗ "Об оценочной деятельности в Российской Федерации"](#) (Собрание законодательства Российской Федерации, 1998, N 31, ст.3813; 2021, N 27, ст.5179) (далее - Федеральный закон);

2) сбор и анализ информации, необходимой для проведения оценки;

3) применение подходов к оценке, включая выбор методов оценки и осуществление необходимых расчетов;

4) согласование промежуточных результатов, полученных в рамках применения различных подходов к оценке (в случае необходимости), и определение итоговой стоимости объекта оценки;

• 5) составление отчета об оценке объекта оценки (далее - отчет об оценке).

#### 3.2. ПОДХОДЫ К ОЦЕНКЕ

Оценщик при проведении оценки обязан использовать (или обосновать отказ от использования) затратный, сравнительный и доходный подходы к оценке. Оценщик вправе самостоятельно определять в рамках каждого из подходов к оценке конкретные методы оценки. При этом учитывается объем и достоверность доступной для использования того или иного метода рыночной информации.

Как правило, при оценке рыночной стоимости земельных участков используются метод сравнения продаж, метод выделения, метод распределения, метод капитализации земельной рента, метод остатка, метод предполагаемого использования.

На сравнительном подходе основаны метод сравнения продаж, метод выделения, метод распределения. На доходном подходе основаны метод капитализации земельной рента, метод остатка, метод предполагаемого использования. Элементы затратного подхода в части расчета стоимости воспроизводства или замещения улучшений земельного участка используются в методе остатка и методе выделения.

Далее приведено содержание перечисленных методов применительно к оценке рыночной стоимости земельных участков, занятых зданиями, строениями, сооружениями или предназначенных для их размещения, а также особенности оценки рыночной стоимости земель сельскохозяйственного назначения.

В случае использования иных методов в отчете об оценке целесообразно раскрыть их содержание и обосновать использование.

##### ***Метод сравнения продаж***

Метод применяется для оценки земельных участков, как занятых зданиями, строениями и (или) сооружениями (далее - застроенных земельных участков), так и земельных участков, не занятых зданиями, строениями и (или) сооружениями (далее - незастроенных земельных участков). Условие применения метода - наличие информации о ценах сделок с земельными участками, являющимися аналогами оцениваемого. При отсутствии информации о ценах сделок с земельными участками допускается использование цен предложения (спроса).

Метод предполагает следующую последовательность действий:

определение элементов, по которым осуществляется сравнение объекта оценки с объектами - аналогами (далее - элементов сравнения);

определение по каждому из элементов сравнения характера и степени отличий каждого аналога от оцениваемого земельного участка;

определение по каждому из элементов сравнения корректировок цен аналогов, соответствующих характеру и степени отличий каждого аналога от оцениваемого земельного участка;

корректировка по каждому из элементов сравнения цен каждого аналога, сглаживающая их отличия от оцениваемого земельного участка;

расчет рыночной стоимости земельного участка путем обоснованного обобщения скорректированных цен аналогов.

К элементам сравнения относятся факторы стоимости объекта оценки (факторы, изменение которых влияет на рыночную стоимость объекта оценки) и сложившиеся на рынке характеристики сделок с земельными участками.

Наиболее важными факторами стоимости, как правило, являются:

местоположение и окружение;

целевое назначение, разрешенное использование, права иных лиц на земельный участок;

физические характеристики (рельеф, площадь, конфигурация и др.);

транспортная доступность;

инфраструктура (наличие или близость инженерных сетей и условия подключения к ним, объекты социальной инфраструктуры и т.п.).

К характеристикам сделок с земельными участками, в том числе, относятся:

условия финансирования сделок с земельными участками (соотношение собственных и заемных средств, условия предоставления заемных средств);

условия платежа при совершении сделок с земельными участками (платеж денежными средствами, расчет векселями, взаимозачеты, бартер и т.п.);

обстоятельства совершения сделки с земельными участками (был ли земельный участок представлен на открытый рынок в форме публичной оферты, аффилированность покупателя и продавца, продажа в условиях банкротства и т.п.);

изменение цен на земельные участки за период с даты заключения сделки с аналогом до даты проведения оценки.

Характер и степень отличий аналога от оцениваемого земельного участка устанавливаются в разрезе элементов сравнения путем прямого сопоставления каждого аналога с объектом оценки. При этом предполагается, что сделка с объектом оценки будет совершена исходя из сложившихся на рынке характеристик сделок с земельными участками.

Корректировки цен аналогов по элементам сравнения могут быть определены как для цены единицы измерения аналога (например, гектар, квадратный метр), так и для цены аналога в целом. Корректировки цен могут рассчитываться в денежном или процентном выражении.

Величины корректировок цен, как правило, определяются следующими способами:

прямым попарным сопоставлением цен аналогов, отличающихся друг от друга только по одному элементу сравнения, и определением на базе полученной таким образом информации корректировки по данному элементу сравнения;

прямым попарным сопоставлением дохода двух аналогов, отличающихся друг от друга только по одному элементу сравнения, и определения путем капитализации разницы в доходах корректировки по данному элементу сравнения;

корреляционно - регрессионным анализом связи между изменением элемента сравнения и изменением цен аналогов (цен единиц измерения аналогов) и определением уравнения связи между значением элемента сравнения и величиной рыночной стоимости земельного участка;

определением затрат, связанных с изменением характеристики элемента сравнения, по которому аналог отличается от объекта оценки;

экспертным обоснованием корректировок цен аналогов.



В результате определения и внесения корректировок цены аналогов (единицы измерения аналогов), как правило, должны быть близки друг к другу. В случае значительных различий скорректированных цен аналогов целесообразно выбрать другие аналоги; элементы, по которым проводится сравнение; значения корректировок.

Данный метод был использован при оценке объектов.

### ***Метод выделения***

Метод применяется для оценки застроенных земельных участков.

Условия применения метода:

наличие информации о ценах сделок с единичными объектами недвижимости, аналогичными единому объекту недвижимости, включающему в себя оцениваемый земельный участок. При отсутствии информации о ценах сделок допускается использование цен предложения (спроса);

соответствие улучшений земельного участка его наиболее эффективному использованию.

Метод предполагает следующую последовательность действий:

определение элементов, по которым осуществляется сравнение единого объекта недвижимости, включающего в себя оцениваемый земельный участок, с объектами - аналогами;

определение по каждому из элементов сравнения характера и степени отличий каждого аналога от единого объекта недвижимости, включающего в себя оцениваемый земельный участок;

определение по каждому из элементов сравнения корректировок цен аналогов, соответствующих характеру и степени отличий каждого аналога от единого объекта недвижимости, включающего в себя оцениваемый земельный участок;

корректировка по каждому из элементов сравнения цен каждого аналога, сглаживающая их отличия от единого объекта недвижимости, включающего в себя оцениваемый земельный участок;

расчет рыночной стоимости единого объекта недвижимости, включающего в себя оцениваемый земельный участок, путем обоснованного обобщения скорректированных цен аналогов;

расчет стоимости замещения или стоимости воспроизводства улучшений оцениваемого земельного участка;

расчет рыночной стоимости оцениваемого земельного участка путем вычитания из рыночной стоимости единого объекта недвижимости, включающего в себя оцениваемый земельный участок, стоимости замещения или стоимости воспроизводства улучшений земельного участка.

Сумма затрат на создание улучшений земельного участка может определяться с использованием укрупненных и (или) элементных стоимостных показателей.

К укрупненным стоимостным показателям относятся как показатели, характеризующие параметры объекта в целом - квадратный, кубический, погонный метр, так и показатели по комплексам и видам работ.

К элементным стоимостным показателям относятся элементные цены и расценки, используемые при определении суммы затрат на создание улучшений.

Укрупненные и элементные стоимостные показатели, рассчитанные в зафиксированном на конкретную дату уровне цен (базисном уровне цен), могут быть пересчитаны в уровень цен на дату оценки с использованием системы текущих и прогнозных индексов изменения стоимости строительства.

Расчет суммы затрат на создание улучшений с использованием элементных стоимостных показателей может осуществляться также с использованием ресурсного и ресурсно - индексного методов. Ресурсный (ресурсно - индексный) метод состоит в калькулировании в текущих (прогнозных) ценах и тарифах всех ресурсов (элементов затрат), необходимых для создания улучшений.

При определении суммы затрат на создание улучшений земельного участка следует учитывать прибыль инвестора - величину наиболее вероятного вознаграждения за инвестирование капитала в создание улучшений. Прибыль инвестора может рассчитываться как разность между ценой продажи и затратами на создание аналогичных объектов. Прибыль инвестора также может быть рассчитана как отдача на капитал при его наиболее вероятном аналогичном по уровню рисков инвестировании.

При определении стоимости замещения или стоимости воспроизводства учитывается величина накопленного износа улучшений.

Накопленный износ улучшений может определяться в целом или в денежном выражении как сумма физического, функционального и части экономического износа, относящегося к улучшениям.

Физическим износом является потеря стоимости улучшений, обусловленная ухудшением их физических свойств.

Функциональным износом является потеря стоимости улучшений, обусловленная несоответствием объемно - планировочного решения, строительных материалов и инженерного оборудования улучшений, качества произведенных строительных работ или других характеристик улучшений современным рыночным требованиям, предъявляемым к данному типу улучшений.

Экономическим износом является потеря стоимости единого объекта недвижимости, обусловленная отрицательным воздействием внешних по отношению к нему факторов.

Физический и функциональный износ могут быть устранимыми и неустранимыми. Экономический износ, как правило, является неустранимым. При этом износ является устранимым, если затраты на его устранение меньше, чем увеличение стоимости объекта недвижимости в результате его устранения.

В связи с отсутствием концепции по застройке земельного участка данный метод в оценке не использовался.

### ***Метод распределения***

Метод применяется для оценки застроенных земельных участков.

Условия применения метода:

наличие информации о ценах сделок с единичными объектами недвижимости, аналогичными единому объекту недвижимости, включающему в себя оцениваемый земельный участок. При отсутствии информации о ценах сделок допускается использование цен предложения (спроса);

наличие информации о наиболее вероятной доле земельного участка в рыночной стоимости единого объекта недвижимости;

соответствие улучшений земельного участка его наиболее эффективному использованию.

Метод предполагает следующую последовательность действий:

определение элементов, по которым осуществляется сравнение единого объекта недвижимости, включающего в себя оцениваемый земельный участок, с объектами - аналогами;

определение по каждому из элементов сравнения характера и степени отличий каждого аналога от единого объекта недвижимости, включающего в себя оцениваемый земельный участок;

определение по каждому из элементов сравнения корректировок цен аналогов, соответствующих характеру и степени отличий каждого аналога от единого объекта недвижимости, включающего в себя оцениваемый земельный участок;

корректировка по каждому из элементов сравнения цен каждого аналога, сглаживающая их отличия от единого объекта недвижимости, включающего в себя оцениваемый земельный участок;

расчет рыночной стоимости единого объекта недвижимости, включающего в себя оцениваемый земельный участок, путем обоснованного обобщения скорректированных цен аналогов;

расчет рыночной стоимости оцениваемого земельного участка путем умножения рыночной стоимости единого объекта недвижимости, включающего в себя оцениваемый земельный участок, на наиболее вероятное значение доли земельного участка в рыночной стоимости единого объекта недвижимости.

В связи с отсутствием концепции по застройке земельного участка данный метод в оценке не использовался.

### ***Метод капитализации земельной ренты***

Метод применяется для оценки застроенных и незастроенных земельных участков. Условие применения метода - возможность получения земельной ренты от оцениваемого земельного участка.

Метод предполагает следующую последовательность действий:

расчет земельной ренты, создаваемой земельным участком;

определение величины соответствующего коэффициента капитализации земельной ренты;

расчет рыночной стоимости земельного участка путем капитализации земельной ренты.

Под капитализацией земельной ренты понимается определение на дату проведения оценки стоимости всех будущих равных между собой или изменяющихся с одинаковым темпом величин земельной ренты за равные периоды времени. Расчет производится путем деления величины земельной ренты за первый после даты проведения оценки период на определенный оценщиком соответствующий коэффициент капитализации.

В рамках данного метода величина земельной ренты может рассчитываться как доход от сдачи в аренду земельного участка на условиях, сложившихся на рынке земли.

Основными способами определения коэффициента капитализации являются:

деление величины земельной ренты по аналогичным земельным участкам на цену их продажи;

увеличение безрисковой ставки отдачи на капитал на величину премии за риск, связанный с инвестированием капитала в оцениваемый земельный участок.

При этом под безрисковой ставкой отдачи на капитал понимается ставка отдачи при наименее рискованном инвестировании капитала (например, ставка доходности по депозитам банков высшей категории надежности или ставка доходности к погашению по государственным ценным бумагам).

В связи с отсутствием достоверных данных об аренде земельных участков этот метод в расчетах не использовался

### ***Метод остатка***

Метод применяется для оценки застроенных и незастроенных земельных участков. Условие применения метода - возможность застройки оцениваемого земельного участка улучшениями, приносящими доход.

Метод предполагает следующую последовательность действий:

расчет стоимости воспроизводства или замещения улучшений, соответствующих наиболее эффективному использованию оцениваемого земельного участка;

расчет чистого операционного дохода от единого объекта недвижимости за определенный период времени на основе рыночных ставок арендной платы;

расчет чистого операционного дохода, приходящегося на улучшения, за определенный период времени как произведения стоимости воспроизводства или замещения улучшений на соответствующий коэффициент капитализации доходов от улучшений;

расчет величины земельной ренты как разности чистого операционного дохода от единого объекта недвижимости за определенный период времени и чистого операционного дохода, приходящегося на улучшения за соответствующий период времени;

расчет рыночной стоимости земельного участка путем капитализации земельной ренты.

Метод допускает также следующую последовательность действий:

расчет стоимости воспроизводства или замещения улучшений, соответствующих наиболее эффективному использованию оцениваемого земельного участка;

расчет чистого операционного дохода от единого объекта недвижимости за определенный период времени на основе рыночных ставок арендной платы;

расчет рыночной стоимости единого объекта недвижимости путем капитализации чистого операционного дохода за определенный период времени;

расчет рыночной стоимости земельного участка путем вычитания из рыночной стоимости единого объекта недвижимости стоимости воспроизводства или замещения улучшений.

Чистый операционный доход равен разности действительного валового дохода и операционных расходов. При этом из действительного валового дохода вычитаются только те операционные расходы, которые, как правило, несет арендодатель.

Действительный валовой доход равен разности потенциального валового дохода и потерь от простоя помещений и потерь от неплатежей за аренду.

Потенциальный валовой доход равен доходу, который можно получить от сдачи всей площади единого объекта недвижимости в аренду при отсутствии потерь от невыплат арендной платы. При оценке земельного участка арендные ставки за пользование единым объектом недвижимости рассчитываются на базе рыночных ставок арендной платы (наиболее вероятных ставок арендной платы, по которым объект оценки может быть сдан в аренду на открытом рынке в условиях конкуренции, когда стороны сделки действуют разумно, располагая всей необходимой информацией, а на величине ставки арендной платы не отражаются какие-либо чрезвычайные обстоятельства).

Для пустующих и используемых собственником для собственных нужд помещений также используются рыночные ставки арендной платы. В потенциальный доход включаются и другие доходы, получаемые за счет неотделимых улучшений недвижимости, но не включенные в арендную плату.

Величина операционных расходов определяется исходя из рыночных условий сдачи в аренду единых объектов недвижимости. Операционные расходы подразделяются на: постоянные - не зависящие от уровня заполняемости единого объекта недвижимости, переменные - зависящие от уровня заполняемости единого объекта недвижимости и расходы на замещение элементов улучшений со сроком использования меньше, чем срок использования улучшений в целом (далее - элементов с коротким сроком использования). В состав операционных расходов не входят амортизационные отчисления по недвижимости и расходы по обслуживанию долговых обязательств по недвижимости.

Расчет расходов на замещение элементов улучшений с коротким сроком использования производится путем деления суммы затрат на создание данных элементов улучшений на срок их использования. В процессе выполнения данных расчетов целесообразно учитывать возможность процентного наращивания денежных средств для замены элементов с коротким сроком использования.

Управленческие расходы включаются в состав операционных расходов независимо от того, кто управляет объектом недвижимости - собственник или управляющий.

При расчете коэффициента капитализации для улучшений земельного участка следует учитывать наиболее вероятный темп изменения дохода от улучшений и наиболее вероятное изменение стоимости улучшений (например, при уменьшении стоимости улучшений - учитывать возврат капитала, инвестированного в улучшения).

В связи с отсутствием концепции по застройке земельного участка данный метод в оценке не использовался.

### ***Метод предполагаемого использования***

Метод применяется для оценки застроенных и незастроенных земельных участков.

Условие применения метода - возможность использования земельного участка способом, приносящим доход.

Метод предполагает следующую последовательность действий:

определение суммы и временной структуры расходов, необходимых для использования земельного участка в соответствии с вариантом его наиболее эффективного использования (например, затрат на создание улучшений земельного участка или затрат на разделение земельного участка на отдельные части, отличающиеся формами, видом и характером использования);

определение величины и временной структуры доходов от наиболее эффективного использования земельного участка;

определение величины и временной структуры операционных расходов, необходимых для получения доходов от наиболее эффективного использования земельного участка;

определение величины ставки дисконтирования, соответствующей уровню риска инвестирования капитала в оцениваемый земельный участок;

расчет стоимости земельного участка путем дисконтирования всех доходов и расходов, связанных с использованием земельного участка.

При этом под дисконтированием понимается процесс приведения всех будущих доходов и расходов к дате проведения оценки по определенной оценщиком ставке дисконтирования.

Для приведения всех будущих доходов и расходов к дате проведения оценки используются ставки дисконтирования, получаемые на основе анализа ставок отдачи на капитал аналогичных по уровню рисков инвестиций.

Источником доходов может быть сдача в аренду, хозяйственное использование земельного участка или единого объекта недвижимости либо продажа земельного участка или единого объекта недвижимости в наиболее вероятные сроки по рыночной стоимости.

Расчет доходов в варианте сдачи недвижимости в аренду должен предусматривать учет дохода от продажи единого объекта недвижимости в конце прогнозного периода.

В связи с отсутствием концепции по застройке земельного участка данный метод в оценке не использовался.

## **АНАЛИЗ НАИБОЛЕЕ ЭФФЕКТИВНОГО ИСПОЛЬЗОВАНИЯ ОБЪЕКТА ОЦЕНКИ**

Анализ наиболее эффективного использования является основополагающим принципом при определении справедливой стоимости объекта недвижимости. Данный анализ позволяет определить наиболее конкурентоспособное использование объекта недвижимости, т.е. такое использование, которому соответствует ожидание максимальной рыночной стоимости оцениваемого объекта.

Наиболее эффективное использование – это разумный вариант использования земельного участка и существующих строений на нем, который является юридически правомочным, физически возможным, финансово обеспеченным и максимально экономичным на дату оценки (т.е. дающим максимальную полезность от использования оцениваемого земельного участка).

В основе концепции рыночной стоимости недвижимости лежит предпосылка о фундаментальном значении распределения величин стоимости земельного участка и объекта в целом. Стоимость земельного участка составляет от 25% до 50% от общей стоимости объекта недвижимости в зависимости от эффективности его использования[8]. В условиях Российского рынка эта величина лежит в том же диапазоне[9]. Для наиболее эффективного

использования эта величина составляет 25- 35% и может увеличиваться, если эффективность использования земельного участка уменьшается. ( см. приложение 2) Это положение определяет сущность свойства рыночной стоимости земельного участка – земельный участок износу не подлежит при правильном его использовании. Иначе говоря, те улучшения, которые производятся на земельном участке, в виде строений, сооружений, коммуникаций, лесных насаждений и т.п. увеличивают стоимость объекта в целом, в зависимости от того, насколько эти улучшения воспринимаются на рынке недвижимости. В связи с этим для любой недвижимости может существовать наиболее эффективное использование земельного участка как свободного и использование земельного участка с находящимися на нем улучшениями, причем в общем случае эти варианты могут не совпадать. Если существующие улучшения не соответствуют наиболее эффективному использованию, стоимость земельного участка составляет большую часть в рыночной стоимости объекта в целом. В этом случае не полностью используется потенциал земельного участка и анализ использования должен рассмотреть целесообразность варианта сноса существующей застройки или возведение строений в соответствии с оптимальным назначением земельного участка. В силу этого анализ наиболее эффективного использования оцениваемого объекта обычно предусматривает две стадии:

- ✓ анализ земельного участка как неосвоенного;
- ✓ анализ земельного участка с существующими зданиями с учетом возможностей их развития.

Наилучшее использование объекта определяется с одной стороны административными ограничениями по виду использования земельного участка, с другой стороны инвестором – какой класс недвижимости наиболее эффективен при существующих ограничениях вида использования.

✓ **Законодательная допустимость:** предусматривает рассмотрение только тех вариантов, которые не противоречат законодательству и разрешены распоряжениями о зонировании. категория земель: земли сельскохозяйственного назначения, разрешенное использование: для сельскохозяйственного производства.

✓ **Физическая возможность:** рассмотрение физически реальных для данного участка вариантов использования.

Исходя из представленного заказчиком инвестиционного проекта по застройке данных земельных участков, на данных объектах возможно создание следующих объектов:

-Дачных поселков, с домами располагающихся на 15 соток.

**Экономическая целесообразность:** рассмотрение того, какой физически возможный и законодательно допустимый вариант использования будет давать приемлемый доход владельцу объекта, равный или больший по сравнению с суммой операционных расходов, финансовых обязательств и капитальных затрат.

Экономически эффективно использовать земельные участки под застройку дачными поселками в соответствии с проектом.

**Максимальная эффективность:** рассмотрение того, какое из экономически приемлемых использований будет приносить максимальный чистый доход или максимальную текущую стоимость.

Критерием наилучшего и наиболее эффективного использования является максимальная стоимость земельного участка, рассчитанная по остаточному методу.

Так как в данном отчете оцениваются свободные земельные участки, полученный результат любым методом оценки с учетом принятых условий в данном разделе будет соответствовать максимальной эффективности в экономической обстановке на дату оценки.

**Таблица 7**

Параметр	Земли населенных пунктов ( для жилищного строительства)	Земли промышленного назначения	Земли сельскохозяйственного назначения
----------	--	--------------------------------	--

<b>Законодательная допустимость</b>	-	-	+
<b>Физическая возможность</b>	+	-	+
<b>Экономическая целесообразность</b>	+	-	+
<b>Максимальная эффективность</b>	-	-	+
<b>Итого</b>	<b>2</b>	<b>0</b>	<b>4</b>

**Выводы:**

Основываясь на проведенном анализе рынка, и принимая во внимание расположение объекта, его правовой режим, площадь земельных участков, вид разрешенного использования и проведенные расчеты можно сделать следующий вывод:

Рассматриваемые объекты недвижимости относятся к землям сельскохозяйственного назначения, представляют собой отдельные земельные участки объединенные единым проектом инвестирования для создания дачных поселков.( приложение настоящего отчета ) На рынке Тверской области, есть объекты схожие с оцениваемыми по своим характеристикам, а так же инвестиционной привлекательности. Оценщик счел возможным принять для оценки существующее использование для сельскохозяйственного производства, т.к. в данном районе перевод земель под другое функциональное использование требует времени.

**АНАЛИЗ ДОСТАТОЧНОСТИ И ДОСТОВЕРНОСТИ**

*Затратный подход*

По результатам сбора информации об объекте оценки для решения поставленной задачи в рамках затратного подхода Оценщик считает собранную информацию недостаточной и недостоверной для определения справедливой стоимости объекта оценки.

*Сравнительный подход*

По результатам сбора информации об объекте оценки для решения поставленной задачи в рамках сравнительного подхода Оценщик считает собранную информацию достаточной и достоверной, в связи с тем, что на ее основании можно сделать вывод о:

стоимости аналогов подобных оцениваемым (на основании информации, взятых из открытых источников);

техническом состоянии и наличие дефектов объектов аналогов (на основании информации взятой из открытых источников).

*Доходный подход*

По результатам сбора информации об объекте оценки для решения поставленной задачи в рамках доходного подхода Оценщик считает собранную информацию недостаточной и недостоверной для определения справедливой стоимости объекта оценки.

## **4. РАСЧЕТ СПРАВЕДЛИВОЙ СТОИМОСТИ СРАВНИТЕЛЬНЫМ ПОДХОДОМ**

### **Расчет справедливой стоимости**

Для проведения оценки в пределах земельного участка в соответствии с его экспликацией выделяются:

- Земли, занятые зданиями, строениями, сооружениями.
- Земли, занятые внутрихозяйственными дорогами, коммуникациями, древесно-кустарниковой растительностью, замкнутые водоемы.

Рыночная оценка стоимости земельного участка определяется на основе оценки входящих в его состав земель, занятых зданиями, строениями, сооружениями.

При этом рыночная стоимость оцениваемого земельного участка определяется с учетом характеристик входящих в его состав земель, занятых внутрихозяйственными дорогами, коммуникациями, древесно-кустарниковой растительностью, которые не могут быть использованы для предпринимательской деятельности.

Земли, занятые зданиями, строениями, сооружениями, используемыми для производства, оцениваются методами оценки застроенных или предназначенных для застройки земельных участков. Земли под хозяйственными постройками (сарай или иные некапитальные строения), расположенные на сельскохозяйственных угодьях, оцениваются как сельскохозяйственные угодья.

При оценке справедливой стоимости методом сравнения продаж и методом капитализации земельной рента в составе факторов стоимости следует учитывать влияние экологических факторов.

Земельная рента рассчитывается как разность между валовым доходом и затратами с учетом прибыли предпринимателя.

Расчет издержек в денежном выражении осуществляется исходя из сложившихся в районе расположения земельного участка рыночных цен.

При расчете издержек учитывается уровень инженерного обустройства земельного участка, в том числе плотность дорожной сети, качество дорог.

Рыночную стоимость имеют те земельные участки, которые способны удовлетворять потребности пользователя (потенциального покупателя) в течение определенного времени (принцип полезности).

Рыночная стоимость земельного участка зависит от спроса и предложения на рынке и характера конкуренции продавцов и покупателей (принцип спроса и предложения).

Рыночная стоимость земельного участка не может превышать наиболее вероятные затраты на приобретение объекта эквивалентной полезности (принцип замещения).

Рыночная стоимость земельного участка зависит от ожидаемой величины, срока и вероятности получения дохода от земельного участка за определенный период времени при наиболее эффективном его использовании, без учета доходов от других факторов производства, привлекаемых к земельному участку для предпринимательской деятельности (принцип ожидания).

Рыночная стоимость земельных участков изменяется во времени и определяется на конкретную дату (принцип изменения).

Рыночная стоимость земельного участка зависит от изменения его целевого назначения, разрешенного использования, прав иных лиц на земельный участок, разделения имущественных прав на земельный участок.

Справедливая стоимость земельного участка зависит от его местоположения и влияния внешних факторов.

### **4.1. РАСЧЕТ СТОИМОСТИ ПО ЗАТРАТНОМУ ПОДХОДУ.**

Затратный подход не применяется для самостоятельной оценки земельного участка, так как земельный участок является не возобновляемым активом.



В оценочной практике возможно использование элементов затратного подхода в сравнительном и доходном подходах для расчета стоимости улучшений земельного участка.

Учитывая вышеизложенное, Оценщик отказывается от применения затратного подхода в отношении расчета справедливой стоимости земельного участка.

#### **4.2. РАСЧЕТ СТОИМОСТИ ПО ДОХОДНОМУ ПОДХОДУ.**

Доходный подход применяется для самостоятельной оценки земельного участка, если существует достоверная информация о совершенных сделках аренды, а так же о предложениях о сдаче в аренду земельных участков.

На дату оценки нет достоверно информации об сделках аренды а так же предложений об аренде.

Учитывая вышеизложенное, Оценщик отказывается от применения доходного подхода в отношении расчета справедливой стоимости земельного участка.

#### **4.3. РАСЧЕТ СТОИМОСТИ ПО СРАВНИТЕЛЬНОМУ ПОДХОДУ.**

Основой применения данного подхода является тот факт, что стоимость объекта оценки непосредственно связана с ценой продажи аналогичных объектов. Каждая сопоставимая продажа сравнивается с объектом оценки. В цену сопоставимой продажи вносятся поправки (корректировки), отражающие существенные различия между ними.

При использовании сравнительного подхода Оценщиком были предприняты следующие шаги:

- сбор данных, изучение рынка недвижимости, отбор аналогов из числа сделок купли-продажи и предложений на продажу (публичных оферт);
- проверка информации по каждому отобранному аналогу о цене продажи и запрашиваемой цене, оплате сделки, физических характеристиках, и иных условиях сделки;
- анализ и сравнение каждого аналога с объектом оценки по времени продажи (выставлению оферты), местоположению, физическим характеристикам и условиям продажи;
- корректировка цен продаж или запрашиваемых цен по каждому аналогу в соответствии с имеющимися различиями между ним и объектом оценки;
- согласование скорректированных цен аналогов и вывод показателя стоимости объекта оценки.

При сравнительном анализе стоимости объекта оценки с ценами аналогов Оценщик использовал данные по ценам предложений (публичных оферт) аналогичных объектов, взятых из открытых источников (печатных изданий, официальных интернет-сайтов, данных риэлтерских агентств).

Такой подход, по мнению Оценщика, оправдан с той точки зрения, что потенциальный покупатель прежде, чем принять решение о приобретении недвижимости проанализирует текущее рыночное предложение и придет к заключению о возможной цене, учитывая все достоинства и недостатки относительно объектов сравнения.

При отсутствии в свободном доступе баз данных (листингов) с ценами реальных сделок по состоянию на дату оценки (данные Рос реестра в открытом доступе указывают данные по сделкам по 2012 года включительно), на которые опираются в своей работе оценщики большинства стран мира, Оценщик справедливо сделал вывод, что данные публичных оферт наиболее близки к реальным ценам сделок купли-продажи, и, следовательно, в наибольшей степени отвечают требованиям российского законодательства в области оценки.

Таким образом, Оценщиком в процессе расчётов были использованы данные, именуемые в ГК РФ как «оферта» и «публичная оферта» (Ст. 435 и 437). Следовательно, Оценщик гипотетически (с учетом соответствующих корректировок) предполагал, что лицо, «сделавшее предложение, считает себя заключившим договор с адресатом, которым будет принято предложение».

Данные об аналогах проанализированы Оценщиком и сведены в расчётную таблицу. В ходе анализа к ценам аналогов были внесены корректировки на различия, существующие между аналогами и объектом оценки.

**Отрицательная корректировка** вносится в случае, если по данному показателю аналог превосходит объект оценки, а **положительная** - если по данному показателю аналог ему уступает.

Величина корректировки определялась Оценщиком экспертным путем или на основании весовой доли элемента сравнения в общей стоимости объекта оценки.

#### **Расчет стоимости земельного участка.**

Для проведения расчетов по сравнительному подходу были отобраны наиболее сходные по своим характеристикам и местоположению земельные участки.

Все анализируемые объекты выставлены на продажу, во время, совпадающее с датой оценки, в связи с этим, корректировка на дату не проводилась.

Полная информация Print Screen, с указанием ссылок на источник информации представлена в Приложении к настоящему отчету.

#### **Выбор метода расчета сравнительным подходом**

В настоящем отчете ввиду достаточного объема рыночных данных об объектах-аналогах оценщик применяет метод прямого сравнительного анализа продаж или метод сопоставимых продаж (МСП).

Основная формула метода:

$$C = \frac{\sum (A_j \times K_{ij} + K'_{ij}) \times V_j}{\sum V_j} \times S$$

где:

C – рыночная стоимость объекта оценки, руб.;

A<sub>j</sub> – цена объекта-аналога, руб./кв.м.;

K<sub>ij</sub> – величина относительной корректировки (процентной), %;

K'ij – величина абсолютной корректировки (стоимостной), руб./кв.м.;

i – номер элемента сравнения;

j – номер объекта-аналога;

V<sub>j</sub> – весовой коэффициент при согласовании скорректированных стоимостей объектов-аналогов;

S – количество единиц сравнения объекта оценки, кв.м.

Стоимость объекта недвижимости, определяемая с использованием МСП, рассчитывается в следующей последовательности:

- выбор единицы сравнения;
- выбор элементов сравнения;
- выбор и описание объектов-аналогов;
- расчет корректировок по элементам сравнения;
- расчет рыночной стоимости объекта оценки.

#### **Выбор единицы сравнения**

Единица сравнения – это адекватные, подходящие единицы сравнения, которые передают информацию об объекте недвижимости наиболее эффективным и понятным способом, выбор их напрямую влияет на результат.

Выбор единиц сравнения зависит от вида оцениваемой недвижимости, и различными сегментами рынка используются различные единицы сравнения.

Согласно п.22г ФСО №7 для выполнения расчетов используются типичные для аналогичного объекта сложившиеся на рынке оцениваемого объекта удельные показатели стоимости (единицы сравнения), в частности цена или арендная плата за единицу площади или единицу объема.

Объектом оценки настоящего Отчет являются земельные участки. На данном сегменте рынка принято апеллировать показателем стоимости 1 сотки или 1 кв.м. В качестве единицы сравнения выбирается 1 кв.м..

#### **Выбор элементов сравнения**

Элементы сравнения – это характеристики собственности и сделок, которые определяют факторы, влияющие на цену недвижимости.

Для сравнения объекта оценки с другими объектами недвижимости, с которыми были совершены сделки или которые представлены на рынке для их совершения, обычно используются следующие элементы сравнения (п. 22е ФСО №7):

- передаваемые имущественные права, ограничения (обременения) этих прав;
- условия финансирования состоявшейся или предполагаемой сделки (вид оплаты, условия кредитования, иные условия);
- условия продажи (нетипичные для рынка условия, сделка между аффилированными лицами, иные условия);
- условия рынка (изменения цен за период между датами сделки и оценки, скидки к ценам предложений, иные условия);
- вид использования и (или) зонирование;
- местоположение объекта;
- физические характеристики объекта, в том числе свойства земельного участка, состояние объектов капитального строительства, соотношение площади земельного участка и площади его застройки, иные характеристики;
- экономические характеристики (уровень операционных расходов, условия аренды, состав арендаторов, иные характеристики);
- наличие движимого имущества, не связанного с недвижимостью;
- другие характеристики (элементы), влияющие на стоимость.

#### **Выбор и описание объектов-аналогов**

В отношении объектов-аналогов в законодательстве об оценочной деятельности имеются следующие требования в ФСО V и ФСО № 7:

Согласно п.5 ФСО V «Рассматривая возможность и целесообразность применения сравнительного подхода, оценщику необходимо учитывать объем и качество информации о сделках с объектами, аналогичными объекту оценки, в частности:

- 1) активность рынка (значимость сравнительного подхода тем выше, чем больше сделок с аналогами осуществляется на рынке);
- 2) доступность информации о сделках (значимость сравнительного подхода тем выше, чем надежнее информация о сделках с аналогами);
- 3) актуальность рыночной ценовой информации (значимость сравнительного подхода тем выше, чем меньше удалены во времени сделки с аналогами от даты оценки и чем стабильнее рыночные условия были в этом интервале времени);
- 4) степень сопоставимости аналогов с объектом оценки (значимость сравнительного подхода тем выше, чем ближе аналоги по своим существенным характеристикам к объекту оценки и чем меньше корректировок требуется вносить в цены аналогов).».

Согласно п. 10 ФСО V «В рамках сравнительного подхода при выборе аналогов следует:

- 1) учитывать достаточность и достоверность информации по каждому аналогу;
- 2) использовать при проведении анализа наиболее сопоставимые аналоги для того, чтобы вносить меньше корректировок;
- 3) учитывать, что сделки, совершенные ближе к дате оценки, более репрезентативны, чем сделки, совершенные в более ранний срок, особенно на нестабильных рынках;
- 4) рассматривать сделки, совершенные между независимыми сторонами;
- 5) учитывать, что ценовая информация по фактическим сделкам является лучшим основанием для определения стоимости, чем предложения к совершению сделки, если условия сделки соответствуют предпосылкам рыночной стоимости.».

Согласно п. 22 ФСО №7:

а) в качестве объектов-аналогов используются объекты недвижимости, которые относятся к одному с оцениваемым объектом сегменту рынка и сопоставимы с ним по ценообразующим факторам. При этом для всех объектов недвижимости, включая оцениваемый, ценообразование по каждому из указанных факторов должно быть единообразным;

б) при проведении оценки должны быть описаны объем доступных оценщику рыночных данных об объектах-аналогах и правила их отбора для проведения расчетов. Использование в расчетах лишь части доступных оценщику объектов-аналогов должно быть обосновано в отчете об оценке».

**Обоснование отбора объектов-аналогов:**

Объекты-аналоги для дальнейшего расчета выбраны по принципу сопоставимости, который основан на установлении сходства показателей по трем уровням:

- функциональное;
- конструктивное;
- параметрическое.

Функциональное сходство характеризует сходство в назначении, т.е. способность выполнять одинаковые функции (операции, действия, процессы).

Конструктивное сходство разделяются на близкое (или практически идентичное) и конструктивно подобное (для земельных участков не рассматривается).

Параметрическое сходство устанавливается исходя из основных показателей.

*Методология внесения корректировок (последовательные (кумулятивные) и независимые корректировки) представлена в учебном пособии «Оценка недвижимости» / Т.Г. Касьяненко, Г.А. Маховикова, В.Е. Есипов, С.К. Мирзажанов. – М.: КНОРУС, 2010. – 752с.*

**ВЫБОР ОБЪЕКТОВ-АНАЛОГОВ**

При выборе Объектов-аналогов учитывалась сопоставимость объектов. Сопоставимыми считаются объекты с одинаковыми физическими и экономическими характеристиками.

В качестве объектов-аналогов, после мониторинга рынка объектов недвижимости, были выбраны четыре объекта, представляющие собой здания с земельными участками, имеющие схожее местоположение с Объектом оценки. В следующей таблице представлено краткое описание данных объектов.

Оценщик обращает внимание, что в данном случае критериями для отбора аналогов являются местоположение и разрешенное использование земельных участков; площадь, назначение, а также земли, очищенные от улучшений.

**Описание объектов аналогов Таблица 8**

<b>Параметр</b>	<b>Объект оценки</b>	<b>Аналог 1</b>	<b>Аналог 2</b>	<b>Аналог 3</b>
Цена предложения, руб.	-	412 600	1 000 000	18 200 000
Площадь земельного участка, кв. м	От 56 206 до 537 928	10 300	20 000	364 000
Цена за единицу, руб./кв.м.	-	<b>40,06</b>	<b>50</b>	<b>50</b>
Дата предложения	-	ноябрь 2023 года	ноябрь 2023 года	ноябрь 2023 года
Местоположение	Тверская обл., Удомельский район, с/п. Удомельское, д.Загорье	Тверская область, Вышневолоцкий городской округ, деревня Нива 1-я	Тверская область, Вышневолоцкий городской округ, деревня Шунково	Тверская область, Бологовский, г.Бологое, д.Апаничево
Удаленность от Твери, км.	190	147	121	179
Вид права	собственность	собственность	собственность	собственность
Условия продажи		Договор к-п	Договор к-п	Договор к-п
категория	Сельскохозяйственного назначения для сельскохозяйственного производства	Сельскохозяйственного назначения для ведения сельскохозяйственного производства	Сельскохозяйственного назначения для ведения сельскохозяйственного производства	Сельскохозяйственного назначения для ведения сельскохозяйственного производства
рельеф	Ровный, с незначительными перепадами высот	Ровный, с незначительными перепадами высот	Ровный, с незначительными перепадами высот	Ровный, с незначительными перепадами высот
коммуникации	По границе с возможностью подключений	По границе с возможностью подключений	По границе с возможностью подключений	По границе с возможностью подключений
Наличие строений на участке	Участок свободен от строений	Участок свободен от строений	Участок свободен от строений	Участок свободен от строений
Источник информации		<a href="https://tver.move.ru/objects/prodaetsya_sh_naznacheniya_ploschadyu_10300_kv_m_ploschadyu_103_sotok_tverskaya_vyshnevolockiy_niva_1-ya_6888615422/">https://tver.move.ru/objects/prodaetsya_sh_naznacheniya_ploschadyu_10300_kv_m_ploschadyu_103_sotok_tverskaya_vyshnevolockiy_niva_1-ya_6888615422/</a>	<a href="https://tver.move.ru/objects/prodaetsya_sh_naznacheniya_ploschadyu_20000_kv_m_ploschadyu_200_sotok_tverskaya_vyshnevolockiy_shunkovo_6899921493">https://tver.move.ru/objects/prodaetsya_sh_naznacheniya_ploschadyu_20000_kv_m_ploschadyu_200_sotok_tverskaya_vyshnevolockiy_shunkovo_6899921493</a>	<a href="http://bigland.ru/katalog/lands/zemlya_selhoznaznacheniya/apanichino_364">http://bigland.ru/katalog/lands/zemlya_selhoznaznacheniya/apanichino_364</a>

**Расчет справедливой стоимости 1 кв.м земельных участков общей площадью до 100 000 кв.м**

**Таблица 9**

Элемент сравнения	Единица измер.	Объект оценки	Объекты сравнения		
			1	2	3
Цена предложения	руб.		412 600	1 000 000	18 200 000
Общая площадь, кв.м..	кв.м.	<b>до 100 000</b>	10 300	20 000	364 000
Источник информации			<a href="https://tver.move.ru/object/s/prodaetsya_sh_naznacheniya_ploschadyu_10300_kvm_ploschadyu_103_sotok_tverskaya_vyshnevolockiy_niva_1-ya_6888615422/">https://tver.move.ru/object/s/prodaetsya_sh_naznacheniya_ploschadyu_10300_kvm_ploschadyu_103_sotok_tverskaya_vyshnevolockiy_niva_1-ya_6888615422/</a>	<a href="https://tver.move.ru/objects/prodaetsya_sh_naznacheniya_ploschadyu_20000_kvm_ploschadyu_200_sotok_tverskaya_vyshnevolockiy_shunkovo_6899921493/">https://tver.move.ru/objects/prodaetsya_sh_naznacheniya_ploschadyu_20000_kvm_ploschadyu_200_sotok_tverskaya_vyshnevolockiy_shunkovo_6899921493/</a>	<a href="http://bigland.ru/katalog/lands/zemlya_selhoznaznacheniya/apanichino_364/">http://bigland.ru/katalog/lands/zemlya_selhoznaznacheniya/apanichino_364/</a>
<i>Единица сравнения</i>	кв.м.				
Цена предложения	руб		360 500	560 000	18 200 000
Цена за ед. площади	руб/ кв.м.		<b>40,06</b>	<b>50</b>	<b>50</b>
<i>Корректировки</i>	( Все корректировки производятся от сопоставимого объекта к оцениваемому)				
<b>Право собственности</b>		полное	полное	полное	полное
Корректировка	%		0,0%	0,0%	0,0%
Скорректированная цена	руб/ кв.м.		<b>40,06</b>	<b>50</b>	<b>50</b>
<b>Условия финансирования</b>		рыночные	рыночные	рыночные	рыночные
Корректировка	%		0,0%	0,0%	0,0%
Скорректированная цена	руб/ кв.м.		<b>40,06</b>	<b>50</b>	<b>50</b>
<b>Условия продажи</b>			Торг	Торг	Торг
Корректировка	%		-20,3%	-20,3%	-20,3%
Скорректированная цена	руб/ кв.м.		<b>31,93</b>	<b>39,85</b>	<b>39,85</b>
<b>Дата продажи (дата оценки)</b>		ноябрь 2023 года	ноябрь 2023 года	ноябрь 2023 года	ноябрь 2023 года
Корректировка	%		0,0%	0,0%	0,0%
Скорректированная цена	руб/ кв.м.		<b>31,93</b>	<b>39,85</b>	<b>39,85</b>
<b>Местоположение</b>		Тверская обл., Удомельский район, с/п. Удомельское, д.Загорье	Тверская область, Вышневолоцкий городской округ, деревня Нива 1-я	Тверская область, Вышневолоцкий городской округ, деревня Шунково	Тверская область, Бологовский, г.Бологое, д.Апаничево
Местоположение		Хорошее	Хорошее	Хорошее	Хорошее

Элемент сравнения	Единица измер.	Объект оценки	Объекты сравнения		
			1	2	3
Удаленность от Твери, км.		190	147	121	179
Корректировка	%		0,0%	0,0%	0,0%
Скорректированная цена	руб/ кв.м.		<b>31,93</b>	<b>39,85</b>	<b>39,85</b>
<b>Физические характеристики</b>					
<b>Общая площадь</b>	кв.м.	<b>до 100 000</b>	10 300	20 000	364 000
Корректировка	%		0%	0%	+24%
Скорректированная цена	руб/ кв.м.		<b>31,93</b>	<b>39,85</b>	<b>49,41</b>
<b>Назначение</b>		Сельскохозяйственного назначения для сельскохозяйственного производства	Сельскохозяйственного назначения для ведения сельскохозяйственного производства	Сельскохозяйственного назначения для ведения сельскохозяйственного производства	Сельскохозяйственного назначения для ведения сельскохозяйственного производства
Корректировка	%		0,0%	0,0%	0,0%
Скорректированная цена	руб/ кв.м.		<b>31,93</b>	<b>39,85</b>	<b>49,41</b>
<b>Инженерные коммуникации</b>		по границе	по границе	по границе	по границе
Корректировка	%		0,0%	0,0%	0,0%
Скорректированная цена	руб/ кв.м.		<b>31,93</b>	<b>39,85</b>	<b>49,41</b>
<b>Экономические характеристики</b>					
Корректировка	%		0,0%	0,0%	0,0%
Скорректированная цена	руб/ кв.м.		<b>31,93</b>	<b>39,85</b>	<b>49,41</b>
Наличие строений на участке		Участок свободен от строений	Участок свободен от строений	Участок свободен от строений	Участок свободен от строений
Корректировка	%		0,0%	0,0%	0,0%
Скорректированная цена	руб/ кв.м.		<b>31,93</b>	<b>39,85</b>	<b>49,41</b>
<b>Количество корректировок</b>			1	1	2
1/ n			1	1	0,5
<b>Сумма (1/ n)</b>				2,5	
<b>Весовые коэффициенты</b>			0,4	0,4	0,2
<b>Цена за ед. общей площади</b>	руб/ кв.м.			38,59	

## Обоснование вносимых корректировок

### Корректировка на торг.

Анализируя текущую ситуацию на рынке земельных участков в Тверской области, информацию полученную от сотрудников риэлторских компаний и других участников рынка, Оценщик счёл необходимым внести дополнительную корректировку. Она связана с тем, что реальные сделки по купле-продаже объектов недвижимости несколько отличаются от цен предложения, т.к. цена оферты, как правило, изначально несколько завышена на т.н. «торг». Кроме того, в эту цену могут быть «заложены» комиссионные риэлторов. Однако, в ряде случаев, цена оферты и цена сделки могут совпадать. Таким образом, средняя величина данной корректировки может колебаться в пределах от 1 до 30 % от цены предложения (публичной оферты).

Корректировка на разницу между стоимостью предложения и ценой продажи была определена по данным Справочник оценщика недвижимости-2022. Земельные участки часть 2. под ред.Лейфера Л.А., Нижний Новгород, 2022 год. Полная версия. Приволжского центра методического и информационного обеспечения оценки, стр.294,

Справочник оценщика недвижимости-2022. Земельные участки. Часть II. Полная версия (по состоянию на 2021 г.)

### 13.2. Значения скидок на торг на неактивном рынке

#### 13.2.1. Коллективное мнение оценщиков

#### Значения скидки на торг, усредненные по городам России

Таблица 123. Значения скидки на торг на неактивном рынке. Значения коэффициентов, усредненные по городам России. Коллективное мнение оценщиков, Доверительный интервал

Класс объектов	Неактивный рынок		
	Среднее	Доверительный интервал	
<b>Цены предложений объектов</b>			
Земельные участки под индустриальную застройку	17,9%	16,4%	19,3%
Земельные участки под коммерческую застройку (офисно-торговую)	15,7%	14,3%	17,0%
Земельные участки сельскохозяйственного назначения	20,3%	18,4%	22,3%

Корректировка на уторгование для земель сельскохозяйственного назначения принята на уровне средней: -20,3%.

### Общая площадь

Объект оценки отличается от объектов- аналогов. Следует ввести корректировку на основании «Справочника оценщика недвижимости-2023. Земельные участки сельскохозяйственного назначения под ред. Лейфер Л.А.,Приволжский центр финансового консалтинга и оценки,стр.117.

Справочник оценщика недвижимости-2023. Земельные участки сельскохозяйственного назначения.

### Матрицы коэффициентов

Таблица 33

Площадь, га		Земельные участки под пашни					
		аналог					
		<10	10-30	30-100	100-1000	≥1000	
объект оценки	<10	1,00	1,13	1,24	1,39	1,51	
	10-30	0,89	1,00	1,10	1,24	1,34	
	30-100	0,81	0,91	1,00	1,12	1,22	
	100-1000	0,72	0,81	0,89	1,00	1,08	
		≥1000	0,66	0,75	0,82	0,92	1,00



Объект оценки отличается от объектов аналогов.

Корректировка равняется  $(C_a/C_o-1)*100\%$

Таблица 10

Характеристика	Объект оценки	Аналог 1	Аналог 2	Аналог 3
Общая площадь, кв. м.	до 100 000	10 300	20 000	364 000
Общая площадь, га	до 10	1,03	2	36,4
Коэффициент	1	1	1	1,24
Корректировка		0%	0%	+24%

*Местоположение*

Корректировка на местоположение была определена по данным «Справочника оценщика недвижимости-2023. Земельные участки сельскохозяйственного назначения под ред. Лейфер Л.А., Приволжский центр финансового консалтинга и оценки, стр.84

Справочник оценщика недвижимости-2023. Земельные участки сельскохозяйственного назначения.

*Матрицы коэффициентов*

Таблица 16

Земельные участки под пашню		Удаление аналога от облцентра, км			
		у границы	< 30	30-70	>70
Удаление объекта оценки от облцентра, км	у границы	1,00	1,21	1,35	1,55
	<30	0,82	1,00	1,11	1,28
	30-70	0,74	0,90	1,00	1,15
	>70	0,64	0,78	0,87	1,00

Таблица 11 Расчет корректировки на местоположение

Наименование	Объект оценки	Аналог 1	Аналог 2	Аналог 3
Адрес	Тверская обл., Удомельский район, с/п. Удомельское, д.Загорье	Тверская область, Вышневолоцкий городской округ, деревня Нива 1-я	Тверская область, Вышневолоцкий городской округ, деревня Шунково	Тверская область, Бологовский, г.Бологое, д.Апаничево
Удаленность от Твери, км. <sup>2</sup>	190	147	121	179
Индекс города	1	1	1	1
Корректировка		0,00%	0,00%	0,00%

*Категория земель, разрешенное использование*

Объект оценки, не отличается от объектов- аналогов по разрешенному использованию и категории земель, которые прописаны в правоустанавливающих документах. Объект оценки как и все объекты-аналоги имеют схожую категорию земель и разрешенное использование. Корректировка не требуется.

*Инженерные коммуникации*

Местоположение по отношению к инженерным системам и коммуникациям Земельный участок объекта оценки гипотетически рассматривался как свободный, также как и подобранные объекты-аналоги, поэтому корректировка на наличие коммуникаций на участке не требуется (по границе проходят электроснабжение, водоснабжение и канализация). Корректировка не требуется.

*Право собственности*

<sup>2</sup> <https://yandex.ru/maps>

Объект оценки и все объекты-аналоги находятся в собственности. Корректировка не требуется.

*Дата предложения (изменение цен предложения во времени)*

Объекты-аналоги №1-3 предложены к продаже в ноябре 2023 года. Корректировка не требуется.

*Наличие строений на участке*

Исследование рынков земельных участков показывает, что участки с ветхими зданиями и улучшениями, подлежащими сносу, в среднем несколько дешевле аналогичных свободных участков. Вариация значений зависит от материалов, капитальности постройки и возможности повторного использования материалов. Корректировка не вводилась

*Веса аналогов*

Расчет весов осуществляется следующим способом:

1. рассчитывается величина обратная отношению абсолютных величин корректировок по *i*-ому аналогу к первоначальной цене продажи *i*-ого аналога,  $\frac{1}{BK_i}$ , где:  $BK_i$  – общая валовая коррекция *i*-ого аналога;

2. находится сумма значений, определяемых в 1 пункте по всем аналогам ;  $\frac{1}{\sum_{i=1}^n BK_i}$

3. вес каждого аналога определяется как отношение величины показателя каждого аналога, рассчитанного в п.1 к величине показателя, рассчитанного по пункту 2.

$$B_i = \frac{\frac{1}{BK_i}}{\sum_{i=1}^n \frac{1}{BK_i}}$$

Расчет весов ( $B_i$ ) проведен по формуле:

Таким образом, чем меньше общая величина абсолютных корректировок, вносимых в цену продажи объекта аналога, тем больше будет удельный вес данного аналога. Дополнительно рассчитывается показатель общей чистой коррекции по каждому аналогу путем суммирования всех корректировок, который соотносится с первоначальным значением стоимости для определения величины отклонений от первоначального значения.

Расчет справедливой стоимости 1 кв.м земельных участков общей площадью от 100 000 до 300 000 кв.м

Таблица 12

Элемент сравнения	Единица измер.	Объект оценки	Объекты сравнения		
			1	2	3
Цена предложения	руб.		412 600	1 000 000	18 200 000
Общая площадь, кв.м..	кв.м.	<b>от 100 000 до 300 000</b>	10 300	20 000	364 000
Источник информации			<a href="https://tver.move.ru/object/s/prodaetsya_sh_naznacheniya_ploschadyu_10300_kvm_ploschadyu_103_sotok_tverskaya_vyshnevolockiy_niva_1-ya_6888615422/">https://tver.move.ru/object/s/prodaetsya_sh_naznacheniya_ploschadyu_10300_kvm_ploschadyu_103_sotok_tverskaya_vyshnevolockiy_niva_1-ya_6888615422/</a>	<a href="https://tver.move.ru/objects/prodaetsya_sh_naznacheniya_ploschadyu_20000_kvm_ploschadyu_200_sotok_tverskaya_vyshnevolockiy_shunkovo_6899921493/">https://tver.move.ru/objects/prodaetsya_sh_naznacheniya_ploschadyu_20000_kvm_ploschadyu_200_sotok_tverskaya_vyshnevolockiy_shunkovo_6899921493/</a>	<a href="http://bigland.ru/katalog/lands/zemlya_selhoznaznacheniya/apanichino_364/">http://bigland.ru/katalog/lands/zemlya_selhoznaznacheniya/apanichino_364/</a>
<i>Единица сравнения</i>	кв.м.				
Цена предложения	руб		360 500	560 000	18 200 000
Цена за ед. площади	руб/ кв.м.		<b>40,06</b>	<b>50</b>	<b>50</b>
<i>Корректировки</i>	( Все корректировки производятся от сопоставимого объекта к оцениваемому)				
<b>Право собственности</b>		полное	полное	полное	полное
Корректировка	%		0,0%	0,0%	0,0%
Скорректированная цена	руб/ кв.м.		<b>40,06</b>	<b>50</b>	<b>50</b>
<b>Условия финансирования</b>		рыночные	рыночные	рыночные	рыночные
Корректировка	%		0,0%	0,0%	0,0%
Скорректированная цена	руб/ кв.м.		<b>40,06</b>	<b>50</b>	<b>50</b>
<b>Условия продажи</b>			Торг	Торг	Торг
Корректировка	%		-20,3%	-20,3%	-20,3%
Скорректированная цена	руб/ кв.м.		<b>31,93</b>	<b>39,85</b>	<b>39,85</b>
<b>Дата продажи (дата оценки)</b>		ноябрь 2023 года	ноябрь 2023 года	ноябрь 2023 года	ноябрь 2023 года
Корректировка	%		0,0%	0,0%	0,0%
Скорректированная цена	руб/ кв.м.		<b>31,93</b>	<b>39,85</b>	<b>39,85</b>
<b>Местоположение</b>		Тверская обл., Удомельский район, с/п. Удомельское, д.Загорье	Тверская область, Вышневолоцкий городской округ, деревня Нива 1-я	Тверская область, Вышневолоцкий городской округ, деревня Шунково	Тверская область, Бологовский, г.Бологое, д.Апаничево
Местоположение		Хорошее	Хорошее	Хорошее	Хорошее

Элемент сравнения	Единица измер.	Объект оценки	Объекты сравнения		
			1	2	3
Удаленность от Твери, км.		190	147	121	179
Корректировка	%		0,0%	0,0%	0,0%
Скорректированная цена	руб/ кв.м.		<b>31,93</b>	<b>39,85</b>	<b>39,85</b>
<b>Физические характеристики</b>					
<b>Общая площадь</b>	кв.м.	<b>от 100 000 до 300 000</b>	10 300	20 000	364 000
Корректировка	%		-11%	-11%	+10%
Скорректированная цена	руб/ кв.м.		<b>28,42</b>	<b>35,47</b>	<b>43,84</b>
<b>Назначение</b>		Сельскохозяйственного назначения для сельскохозяйственного производства	Сельскохозяйственного назначения для ведения сельскохозяйственного производства	Сельскохозяйственного назначения для ведения сельскохозяйственного производства	Сельскохозяйственного назначения для ведения сельскохозяйственного производства
Корректировка	%		0,0%	0,0%	0,0%
Скорректированная цена	руб/ кв.м.		<b>28,42</b>	<b>35,47</b>	<b>43,84</b>
<b>Инженерные коммуникации</b>		по границе	по границе	по границе	по границе
Корректировка	%		0,0%	0,0%	0,0%
Скорректированная цена	руб/ кв.м.		<b>28,42</b>	<b>35,47</b>	<b>43,84</b>
<b>Экономические характеристики</b>					
Корректировка	%		0,0%	0,0%	0,0%
Скорректированная цена	руб/ кв.м.		<b>28,42</b>	<b>35,47</b>	<b>43,84</b>
Наличие строений на участке		Участок свободен от строений	Участок свободен от строений	Участок свободен от строений	Участок свободен от строений
Корректировка	%		0,0%	0,0%	0,0%
Скорректированная цена	руб/ кв.м.		<b>28,42</b>	<b>35,47</b>	<b>43,84</b>
<b>Количество корректировок</b>					
1/ n			2	2	2
Сумма (1/ n)			0,5	0,5	0,5
<b>Весовые коэффициенты</b>					
Цена за ед. общей площади	руб/ кв.м.		0,333333	0,333333	0,333333
				35,91	

## Обоснование вносимых корректировок

### Корректировка на торг.

Анализируя текущую ситуацию на рынке земельных участков в Тверской области, информацию полученную от сотрудников риэлторских компаний и других участников рынка, Оценщик счёл необходимым внести дополнительную корректировку. Она связана с тем, что реальные сделки по купле-продаже объектов недвижимости несколько отличаются от цен предложения, т.к. цена оферты, как правило, изначально несколько завышена на т.н. «торг». Кроме того, в эту цену могут быть «заложены» комиссионные риэлторов. Однако, в ряде случаев, цена оферты и цена сделки могут совпадать. Таким образом, средняя величина данной корректировки может колебаться в пределах от 1 до 30 % от цены предложения (публичной оферты).

Корректировка на разницу между стоимостью предложения и ценой продажи была определена по данным Справочник оценщика недвижимости-2022. Земельные участки часть 2. под ред.Лейфера Л.А., Нижний Новгород, 2022 год. Полная версия. Приволжского центра методического и информационного обеспечения оценки, стр.294,

Справочник оценщика недвижимости-2022. Земельные участки. Часть II. Полная версия (по состоянию на 2021 г.)

### 13.2. Значения скидок на торг на неактивном рынке

#### 13.2.1. Коллективное мнение оценщиков

#### Значения скидки на торг, усредненные по городам России

Таблица 123. Значения скидки на торг на неактивном рынке. Значения коэффициентов, усредненные по городам России. Коллективное мнение оценщиков, Доверительный интервал

Класс объектов	Неактивный рынок		
	Среднее	Доверительный интервал	
<b>Цены предложений объектов</b>			
Земельные участки под промышленную застройку	17,9%	16,4%	19,3%
Земельные участки под коммерческую застройку (офисно-торговую)	15,7%	14,3%	17,0%
Земельные участки сельскохозяйственного назначения	20,3%	18,4%	22,3%

Корректировка на уторгование для земель сельскохозяйственного назначения принята на уровне средней: -20,3%

### Общая площадь

Объект оценки отличается от объектов- аналогов. Следует ввести корректировку на основании «Справочника оценщика недвижимости-2023. Земельные участки сельскохозяйственного назначения под ред. Лейфер Л.А.,Приволжский центр финансового консалтинга и оценки,стр.117.

**Матрицы коэффициентов**

Таблица 33

Земельные участки под пашни						
Площадь, га		аналог				
		<10	10-30	30-100	100-1000	≥1000
объект оценки	<10	1,00	1,13	1,24	1,39	1,51
	10-30	0,89	1,00	1,10	1,24	1,34
	30-100	0,81	0,91	1,00	1,12	1,22
	100-1000	0,72	0,81	0,89	1,00	1,08
	≥1000	0,66	0,75	0,82	0,92	1,00

Объект оценки отличается от объектов аналогов.

Корректировка равняется  $(C_a/C_o-1)*100\%$

Таблица 13

Характеристика	Объект оценки	Аналог 1	Аналог 2	Аналог 3
Общая площадь, кв. м.	от 100 000 до 300 000	10 300	20 000	364 000
Общая площадь, га	от 10 до 30	1,03	2	36,4
Коэффициент	1	0,89	0,89	1,10
Корректировка		-11%	-11%	+10%

*Местоположение*

Корректировка на местоположение была определена по данным «Справочника оценщика недвижимости-2023. Земельные участки сельскохозяйственного назначения под ред. Лейфер Л.А.,Приволжский центр финансового консалтинга и оценки,стр.84

**Матрицы коэффициентов**

Таблица 16

Земельные участки под пашню		Удаление аналога от облцентра, км			
		у границы	< 30	30-70	>70
Удаление объекта оценки от облцентра, км	у границы	1,00	1,21	1,35	1,55
	<30	0,82	1,00	1,11	1,28
	30-70	0,74	0,90	1,00	1,15
	>70	0,64	0,78	0,87	1,00

Таблица 14 Расчет корректировки на местоположение

Наименование	Объект оценки	Аналог 1	Аналог 2	Аналог 3
Адрес	Тверская обл., Удомельский район, с/п. Удомельское, д. Загорье	Тверская область, Вышневолоцкий городской округ, деревня Нива 1-я	Тверская область, Вышневолоцкий городской округ, деревня Шунково	Тверская область, Бологовский, г.Бологое, д.Апаничево
Удаленность от Твери, км. <sup>3</sup>	190	147	121	179
Индекс города	1	1	1	1
Корректировка		0,00%	0,00%	0,00%

<sup>3</sup> <https://yandex.ru/maps>

### *Категория земель, разрешенное использование*

Объект оценки, не отличается от объектов- аналогов по разрешенному использованию и категории земель, которые прописаны в правоустанавливающих документах. Объект оценки как и все объекты-аналоги имеют схожую категорию земель и разрешенное использование. Корректировка не требуется.

### *Инженерные коммуникации*

Местоположение по отношению к инженерным системам и коммуникациям Земельный участок объекта оценки гипотетически рассматривался как свободный, также как и подобранные объекты-аналоги, поэтому корректировка на наличие коммуникаций на участке не требуется (по границе проходят электроснабжение, водоснабжение и канализация).  
Корректировка не требуется.

### *Право собственности*

Объект оценки и все объекты-аналоги находятся в собственности. Корректировка не требуется.

### *Дата предложения (изменение цен предложения во времени)*

Объекты-аналоги №1-3 предложены к продаже в ноябре 2023 года. Корректировка не требуется

### *Наличие строений на участке*

Исследование рынков земельных участков показывает, что участки с ветхими зданиями и улучшениями, подлежащими сносу, в среднем несколько дешевле аналогичных свободных участков. Вариация значений зависит от материалов, капитальности постройки и возможности повторного использования материалов. Корректировка не вводилась

### *Веса аналогов*

Расчет весов осуществляется следующим способом:

1. рассчитывается величина обратная отношению абсолютных величин корректировок по i-ому аналогу к первоначальной цене продажи i-ого аналога,  $\frac{1}{BK_i}$  где:  $BK_i$  – общая валовая коррекция i-ого аналога;

2. находится сумма значений, определяемых в 1 пункте по всем аналогам ;  $\frac{1}{\sum_{i=1}^n BK_i}$

3. вес каждого аналога определяется как отношение величины показателя каждого аналога, рассчитанного в п.1 к величине показателя, рассчитанного по пункту 2.

$$B_i = \frac{\frac{1}{BK_i}}{\sum_{i=1}^n \frac{1}{BK_i}}$$

Расчет весов ( $B_i$ ) проведен по формуле:

Таким образом, чем меньше общая величина абсолютных корректировок, вносимых в цену продажи объекта аналога, тем больше будет удельный вес данного аналога. Дополнительно рассчитывается показатель общей чистой коррекции по каждому аналогу путем суммирования всех корректировок, который соотносится с первоначальным значением стоимости для определения величины отклонений от первоначального значения.

Расчет справедливой стоимости 1 кв.м земельных участков общей площадью от 300 000 до 1 000 000 кв.м

Таблица 15

Элемент сравнения	Единица измер.	Объект оценки	Объекты сравнения		
			1	2	3
Цена предложения	руб.		412 600	1 000 000	18 200 000
Общая площадь, кв.м..	кв.м.	<b>от 300 000 до 1 000 000</b>	10 300	20 000	364 000
Источник информации			<a href="https://tver.move.ru/object/s/prodaetsya_sh_naznacheniya_ploschadyu_10300_kvm_ploschadyu_103_sotok_tverskaya_vyshnevolockiy_niva_1-ya_6888615422/">https://tver.move.ru/object/s/prodaetsya_sh_naznacheniya_ploschadyu_10300_kvm_ploschadyu_103_sotok_tverskaya_vyshnevolockiy_niva_1-ya_6888615422/</a>	<a href="https://tver.move.ru/objects/prodaetsya_sh_naznacheniya_ploschadyu_20000_kvm_ploschadyu_200_sotok_tverskaya_vyshnevolockiy_shunkovo_6899921493/">https://tver.move.ru/objects/prodaetsya_sh_naznacheniya_ploschadyu_20000_kvm_ploschadyu_200_sotok_tverskaya_vyshnevolockiy_shunkovo_6899921493/</a>	<a href="http://bigland.ru/katalog/lands/zemlya_selhoznaznacheniya/a-panichino_364/">http://bigland.ru/katalog/lands/zemlya_selhoznaznacheniya/a-panichino_364/</a>
<b>Единица сравнения</b>	кв.м.				
Цена предложения	руб		360 500	560 000	18 200 000
Цена за ед. площади	руб/ кв.м.		<b>40,06</b>	<b>50</b>	<b>50</b>
<b>Корректировки</b>	( Все корректировки производятся от сопоставимого объекта к оцениваемому)				
<b>Право собственности</b>		полное	полное	полное	полное
Корректировка	%		0,0%	0,0%	0,0%
Скорректированная цена	руб/ кв.м.		<b>40,06</b>	<b>50</b>	<b>50</b>
<b>Условия финансирования</b>		рыночные	рыночные	рыночные	рыночные
Корректировка	%		0,0%	0,0%	0,0%
Скорректированная цена	руб/ кв.м.		<b>40,06</b>	<b>50</b>	<b>50</b>
<b>Условия продажи</b>			Торг	Торг	Торг
Корректировка	%		-20,3%	-20,3%	-20,3%
Скорректированная цена	руб/ кв.м.		<b>31,93</b>	<b>39,85</b>	<b>39,85</b>
<b>Дата продажи (дата оценки)</b>		ноябрь 2023 года	ноябрь 2023 года	ноябрь 2023 года	ноябрь 2023 года
Корректировка	%		0,0%	0,0%	0,0%
Скорректированная цена	руб/ кв.м.		<b>31,93</b>	<b>39,85</b>	<b>39,85</b>
<b>Местоположение</b>		Тверская обл., Удомельский район, с/п. Удомельское, д.Загорье	Тверская область, Вышневолоцкий городской округ, деревня Нива 1-я	Тверская область, Вышневолоцкий городской округ, деревня Шунково	Тверская область, Бологовский, г.Бологое, д.Апаничево
Местоположение		Хорошее	Хорошее	Хорошее	Хорошее



Элемент сравнения	Единица измер.	Объект оценки	Объекты сравнения		
			1	2	3
Удаленность от Твери, км.		190	147	121	179
Корректировка	%		0,0%	0,0%	0,0%
Скорректированная цена	руб/ кв.м.		<b>31,93</b>	<b>39,85</b>	<b>39,85</b>
<b>Физические характеристики</b>					
<b>Общая площадь</b>	кв.м.	<b>от 300 000 до 1 000 000</b>	10 300	20 000	364 000
Корректировка	%		-19%	-19%	0%
Скорректированная цена	руб/ кв.м.		<b>25,86</b>	<b>32,28</b>	<b>39,85</b>
<b>Назначение</b>		Сельскохозяйственного назначения для сельскохозяйственного производства	Сельскохозяйственного назначения для ведения сельскохозяйственного производства	Сельскохозяйственного назначения для ведения сельскохозяйственного производства	Сельскохозяйственного назначения для ведения сельскохозяйственного производства
Корректировка	%		0,0%	0,0%	0,0%
Скорректированная цена	руб/ кв.м.		<b>25,86</b>	<b>32,28</b>	<b>39,85</b>
<b>Инженерные коммуникации</b>		по границе	по границе	по границе	по границе
Корректировка	%		0,0%	0,0%	0,0%
Скорректированная цена	руб/ кв.м.		<b>25,86</b>	<b>32,28</b>	<b>39,85</b>
<b>Экономические характеристики</b>					
Корректировка	%		0,0%	0,0%	0,0%
Скорректированная цена	руб/ кв.м.		<b>25,86</b>	<b>32,28</b>	<b>39,85</b>
Наличие строений на участке		Участок свободен от строений	Участок свободен от строений	Участок свободен от строений	Участок свободен от строений
Корректировка	%		0,0%	0,0%	0,0%
Скорректированная цена	руб/ кв.м.		<b>25,86</b>	<b>32,28</b>	<b>39,85</b>
<b>Количество корректировок</b>			2	2	1
<b>1/ n</b>			0,5	0,5	1
<b>Сумма (1/ n)</b>				2	
<b>Весовые коэффициенты</b>			0,25	0,25	0,5
<b>Цена за ед. общей площади</b>	руб/ кв.м.			34,46	

## Обоснование вносимых корректировок

### Корректировка на торг.

Анализируя текущую ситуацию на рынке земельных участков в Тверской области, информацию полученную от сотрудников риэлторских компаний и других участников рынка, Оценщик счёл необходимым внести дополнительную корректировку. Она связана с тем, что реальные сделки по купле-продаже объектов недвижимости несколько отличаются от цен предложения, т.к. цена оферты, как правило, изначально несколько завышена на т.н. «торг». Кроме того, в эту цену могут быть «заложены» комиссионные риэлторов. Однако, в ряде случаев, цена оферты и цена сделки могут совпадать. Таким образом, средняя величина данной корректировки может колебаться в пределах от 1 до 30 % от цены предложения (публичной оферты).

Корректировка на разницу между стоимостью предложения и ценой продажи была определена по данным Справочник оценщика недвижимости-2022. Земельные участки часть 2. под ред.Лейфера Л.А., Нижний Новгород, 2022 год. Полная версия. Приволжского центра методического и информационного обеспечения оценки, стр.294,

Справочник оценщика недвижимости-2022. Земельные участки. Часть II. Полная версия (по состоянию на 2021 г.)

### 13.2. Значения скидок на торг на неактивном рынке

#### 13.2.1. Коллективное мнение оценщиков

##### Значения скидки на торг, усредненные по городам России

Таблица 123. Значения скидки на торг на неактивном рынке. Значения коэффициентов, усредненные по городам России. Коллективное мнение оценщиков, Доверительный интервал

Класс объектов	Неактивный рынок		
	Среднее	Доверительный интервал	
Цены предложений объектов			
Земельные участки под индустриальную застройку	17,9%	16,4%	19,3%
Земельные участки под коммерческую застройку (офисно-торговую)	15,7%	14,3%	17,0%
Земельные участки сельскохозяйственного назначения	20,3%	18,4%	22,3%

Корректировка на уторгование для земель сельскохозяйственного назначения принята на уровне средней: -20,3%.

### Общая площадь

Объект оценки отличается от объектов- аналогов. Следует ввести корректировку на основании «Справочника оценщика недвижимости-2023. Земельные участки сельскохозяйственного назначения под ред. Лейфер Л.А.,Приволжский центр финансового консалтинга и оценки,стр.117.

Справочник оценщика недвижимости-2023. Земельные участки сельскохозяйственного назначения.

### Матрицы коэффициентов

Таблица 33

Земельные участки под пашни						
Площадь, га		аналог				
		<10	10-30	30-100	100-1000	≥1000
объект оценки	<10	1,00	1,13	1,24	1,39	1,51
	10-30	0,89	1,00	1,10	1,24	1,34
	30-100	0,81	0,91	1,00	1,12	1,22
	100-1000	0,72	0,81	0,89	1,00	1,08
	≥1000	0,66	0,75	0,82	0,92	1,00

Объект оценки отличается от объектов аналогов.

Корректировка равняется  $(Ca/Co-1)*100\%$

**Таблица 16**

Характеристика	Объект оценки	Аналог 1	Аналог 2	Аналог 3
Общая площадь, кв. м.	от 300 000 до 1 000 000	10 300	20 000	364 000
Общая площадь, га	От 30 до 100	1,03	1,01	36,4
Коэффициент	1	0,81	0,81	1
Корректировка		-19%	-19%	0%

*Местоположение*

Корректировка на местоположение была определена по данным «Справочника оценщика недвижимости-2023. Земельные участки сельскохозяйственного назначения под ред. Лейфер Л.А., Приволжский центр финансового консалтинга и оценки, стр.84

Справочник оценщика недвижимости-2023. Земельные участки сельскохозяйственного назначения.

*Матрицы коэффициентов*

**Таблица 16**

Земельные участки под пашню		Удаление аналога от облцентра, км			
		у границы	< 30	30-70	>70
Удаление объекта оценки от облцентра, км	у границы	1,00	1,21	1,35	1,55
	<30	0,82	1,00	1,11	1,28
	30-70	0,74	0,90	1,00	1,15
	>70	0,64	0,78	0,87	1,00

**Таблица 17 Расчет корректировки на местоположение**

Наименование	Объект оценки	Аналог 1	Аналог 2	Аналог 3
Адрес	Тверская обл., Удомельский район, с/п. Удомельское, д. Загорье	Тверская область, Вышневолоцкий городской округ, деревня Нива 1-я	Тверская область, Вышневолоцкий городской округ, деревня Шунково	Тверская область, Бологовский, г.Бологое, д.Апаничево
Удаленность от Твери, км. <sup>4</sup>	190	147	121	179
Индекс города	1	1	1	1
Корректировка		0,00%	0,00%	0,00%

*Категория земель, разрешенное использование*

Объект оценки, не отличается от объектов- аналогов по разрешенному использованию и категории земель, которые прописаны в правоустанавливающих документах. Объект оценки как и все объекты-аналоги имеют схожую категорию земель и разрешенное использование. Корректировка не требуется.

*Инженерные коммуникации*

Местоположение по отношению к инженерным системам и коммуникациям Земельный участок объекта оценки гипотетически рассматривался как свободный, также как и подобранные объекты-аналоги, поэтому корректировка на наличие коммуникаций на участке не требуется (по границе проходят электроснабжение, водоснабжение и канализация). Корректировка не требуется.

*Право собственности*

Объект оценки и все объекты-аналоги находятся в собственности. Корректировка не требуется.

*Дата предложения (изменение цен предложения во времени)*

<sup>4</sup> <https://yandex.ru/maps>

Объекты-аналоги №1-3 предложены к продаже в ноябре 2023 года. Корректировка не требуется.

*Наличие строений на участке*

Исследование рынков земельных участков показывает, что участки с ветхими зданиями и улучшениями, подлежащими сносу, в среднем несколько дешевле аналогичных свободных участков. Вариация значений зависит от материалов, капитальности постройки и возможности повторного использования материалов. Корректировка не вводилась

*Веса аналогов*

Расчет весов осуществляется следующим способом:

1. рассчитывается величина обратная отношению абсолютных величин корректировок по i-ому аналогу к первоначальной цене продажи i-ого аналога,  $\frac{1}{BK_i}$ , где: BK<sub>i</sub> – общая валовая коррекция i-ого аналога;

2. находится сумма значений, определяемых в 1 пункте по всем аналогам ;  $\sum_{i=1}^n BK_i$

3. вес каждого аналога определяется как отношение величины показателя каждого аналога, рассчитанного в п.1 к величине показателя, рассчитанного по пункту 2.

$$B_i = \frac{1/BK_i}{\sum_{i=1}^n BK_i}$$

Расчет весов (B<sub>i</sub>) проведен по формуле:

Таким образом, чем меньше общая величина абсолютных корректировок, вносимых в цену продажи объекта аналога, тем больше будет удельный вес данного аналога. Дополнительно рассчитывается показатель общей чистой коррекции по каждому аналогу путем суммирования всех корректировок, который соотносится с первоначальным значением стоимости для определения величины отклонений от первоначального значения

**Полученные результаты справедливой стоимости**

Исходя из полученной стоимости одного квадратного метра, рассчитывается стоимость участков путем перемножения площади участка на данную стоимость.

Итоговая справедливая стоимость объекта в целом, округленно составила: 37 040 000 рублей

В том числе:

**Таблица 18**

1	2	3	4	5=4*3	6=5 округленно
<b>Кадастровый №</b>	<b>Ближайший н.п.</b>	<b>Площадь, кв.м.</b>	<b>Стоимость в 1 кв.м., руб</b>	<b>Справедливая стоимость участка</b>	<b>Справедливая стоимость участка, округленно, руб.</b>
69:35:0000020:949	Загорье	56 206	38,59	2 168 989,54	2 170 000
69:35:0000020:1459	Загорье	277 546	35,91	9 966 676,86	9 970 000
69:35:0000020:1461	Загорье	177 126	35,91	6 360 594,66	6 360 000
69:35:0000020:942	Загорье	537 928	34,46	18 536 998,88	18 540 000
Итого				37 033 259,94	37 040 000

## 5. СОГЛАСОВАНИЕ РЕЗУЛЬТАТОВ ОЦЕНКИ

Результаты расчетов справедливой стоимости Объекта оценки по трем подходам указаны в Таблице 19.

**Таблица 19**

Подходы:	Справедливая стоимость, руб.
Затратный подход	Не применялся
Сравнительный подход	37 040 000
Доходный подход	Не применялся

Заключительным этапом определения справедливой стоимости оцениваемого объекта является итоговое согласование стоимостных показателей, полученных при помощи использованных подходов оценки. Целью сведения результатов является определение наиболее вероятной стоимости оцениваемых объектов на дату оценки через взвешивание преимуществ и недостатков проведенных расчетов. Выбор итоговых значений весовых коэффициентов для рассматриваемых методов осуществлялся на основе реализации техники метода анализа иерархий<sup>5</sup>. Были рассмотрены следующие факторы, влияющие на результаты, полученные разными подходами:

- учет влияния текущей рыночной ситуации на дату оценки;
- наличие необходимой информации для реализации метода;
- достоверность имеющейся информации;
- учет специфических особенностей объекта оценки;
- учет влияния возможных рисков при определении стоимости;
- отражение тенденции развития рыночной ситуации.

На первом уровне расположены основные факторы, определяющие достоверность результата оценки:

**Таблица 20**

	Показатели	1	2	3	4	5	6	Вектор приоритета
1	учет влияния текущей рыночной ситуации на дату оценки	1,000	1,000	1,000	1,000	1,000	1,000	0,16667
2	наличие необходимой информации для реализации метода	1,000	1,000	1,000	1,000	1,000	1,000	0,16667
3	достоверность имеющейся информации	1,000	1,000	1,000	1,000	1,000	1,000	0,16667
4	учет специфических особенностей объекта оценки	1,000	1,000	1,000	1,000	1,000	1,000	0,16667
5	учет влияния возможных рисков при определении стоимости	1,000	1,000	1,000	1,000	1,000	1,000	0,16667
6	отражение тенденции развития рыночной ситуации	1,000	1,000	1,000	1,000	1,000	1,000	0,16667

Было принято допущение о равенстве вклада в процесс принятия решения всех вышеперечисленных факторов. При оценке каждого используемого подхода по анализируемым факторам был поставлен вопрос: насколько хорошо данный метод учитывает данный фактор при оценке конкретного объекта. Весовые параметры, характеризующие степень учета данного фактора при реализации, каждого из подходов, приведены в следующей Таблице 21:

<sup>5</sup> Расчет проводился с использованием программы "Анализ иерархий" НИЦ "Нейросплав".

**Таблица 21**

№ п/п	Наименование фактора	Вес фактора	Сравнит. подход	Доходный подход	Затратный подход
1	Учет влияния текущей рыночной ситуации на дату оценки объекта	16,67%	100,00%	00,00%	00,00%
2	Наличие информации, необходимой для реализации подхода	16,67%	100,00%	00,00%	00,00%
3	Достоверность используемой информации при реализации подхода	16,67%	100,00%	00,00%	00,00%
4	Учет специфических особенностей объекта оценки	16,67%	100,00%	00,00%	00,00%
5	Учет влияния возможных рисков при определении стоимости	16,67%	100,00%	00,00%	00,00%
6	Отражение тенденции развития рыночной ситуации	16,67%	100,00%	00,00%	00,00%
Результирующий вектор приоритетов		100%	100,00%	00,00%	00,00%

Таким образом, при согласовании полученных результатов применены следующие весовые коэффициенты:

Подходы.	Результирующий вектор приоритетов
Сравнительный подход	1,00
Доходный подход	Не применялся
Затратный подход	Не применялся

Справедливая стоимость определяется по следующей формуле:

$$PC = PC_{\text{сравн.}} \times 1,00$$

Таким образом, справедливая стоимость Объекта оценки, составляет:

**37 040 000 рублей**

**(Тридцать семь миллионов сорок тысяч ) рублей, без учета НДС<sup>6</sup>**

**В том числе:**

Кадастровый №	Ближайший н.п.	Площадь, кв.м.	Справедливая стоимость участка, округленно, руб.
69:35:0000020:949	Загорье	56 206+/-2074	2 170 000
69:35:0000020:1459	Загорье	277 546+/-4610	9 970 000
69:35:0000020:1461	Загорье	177 126+/-3638	6 360 000
69:35:0000020:942	Загорье	537 928+/-6418	18 540 000
Итого			37 040 000

В конце мы хотим сделать замечание, что сделанный нами вывод о стоимости права собственности оцениваемого объекта основан на предположениях и условиях, оговоренных в отчете. Однако необходимо принять во внимание, что цена, установленная в случае реальной сделки, может отличаться от оценочной стоимости права собственности, определенной нами, вследствие таких факторов, как мотивы сторон, умение сторон вести переговоры, условия сделки (например, финансовые) и иные факторы, непосредственно относящиеся к особенностям конкретной сделки. Наша оценка не учитывала этих и других подобных факторов изменения цены.

*Во исполнение п.30 ФСО №7, утвержденного Приказом Министерства экономического развития и торговли РФ (Минэкономразвития России) №611 от 25 сентября 2014 года «Об утверждении Федерального стандарта Оценки «Оценка недвижимости» (ФСО №7)», определение границ интервала не требуется.*

<sup>6</sup> НДС не облагается пп. 6 п. 2 ст. 146 НК РФ

## 6. СПИСОК ИСПОЛЬЗОВАННЫХ ИСТОЧНИКОВ

### 6.1 НОРМАТИВНЫЕ ДОКУМЕНТЫ

1. Гражданский Кодекс Российской Федерации;
2. Федеральный Закон РФ «Об оценочной деятельности в Российской Федерации» №135-ФЗ от 29.07.1998 г.;
3. Распоряжение Минимущества Российской Федерации №578-р от 06.03.2002г. «Об утверждении методических рекомендаций по определению рыночной стоимости земельных участков»;
4. Общие стандарты оценки (федеральные стандарты оценки ФСО №№ I-VI, утвержденные приказом Минэкономразвития России от 14 апреля 2022 г. N 200);
5. Специальные стандарты оценки, определяющие дополнительные требования к порядку проведения оценки, в том числе для отдельных видов объектов оценки (недвижимости, машин и оборудования, бизнеса, нематериальных активов и интеллектуальной собственности), в т.ч. Федеральный стандарт оценки (ФСО) № 7 «Оценка недвижимости», утвержденный приказом МЭР РФ № 611 от 25.09.2014 г.; ФСО № 8 «Оценка бизнеса», утвержденный приказом МЭР РФ № 326 от 01.06.2015 г.; ФСО № 9 «Оценка для целей залога», утвержденный приказом МЭР РФ № 327 от 01.06.2015 г.; ; ФСО № 10 «Оценка стоимости машин и оборудования», утвержденный приказом МЭР РФ № 328 от 01.06.2015 г.; ФСО № 11 «Оценка нематериальных активов и интеллектуальной собственности», утвержденный приказом МЭР РФ № 385 от 22.06.2015 г.
6. «Методическими рекомендациями по определению рыночной стоимости земельных участков», разработанными и утвержденными распоряжением Минимущества России от 06.03.2002г. №568-р.

На заседании Методсовета РОО 18 ноября (Протокол № 6 от 18.11.2022 г.) были одобрены для включения в СПОД-2022 и направлены на утверждение в Совет РОО следующие документы:

7. СПОД РОО 01-03-2022 Типовые правила профессиональной этики оценщиков
8. СПОД РОО 01-04-2022 Правила по применению квалификационных аттестатов членами РОО
9. СПОД РОО 03-01-2022 Методические рекомендации по применению метода экономического замещения активов
10. СПОД РОО 03-02-2022 Методические рекомендации по применению премий и скидок за наличие или отсутствие элементов контроля при оценке пакетов акций и долей участия в уставных капиталах компаний
11. СПОД РОО 03-04-2022 Методические рекомендации по оценке стоимости услуг (работ) по устранению повреждений объектов жилой недвижимости
12. СПОД РОО 03-09-2022 Методические рекомендации по определению рыночной арендной платы (стоимости права пользования / владения и пользования) за объекты недвижимости
13. СПОД РОО 03-10-2022 Методические рекомендации по отражению при оценке недвижимости значений площади жилых помещений, полученных согласно разным принципам расчета
14. СПОД РОО 03-15-2022 Методические рекомендации по определению стоимости объектов незавершенного строительства
15. С полным текстом Стандартов и правил оценочной деятельности РОО можно ознакомиться на официальном сайте РОО: [www.srogo.ru](http://www.srogo.ru).. С полным текстом Стандартов и правил оценочной деятельности РОО можно ознакомиться на официальном сайте РОО: [www.srogo.ru](http://www.srogo.ru).
16. МЕЖДУНАРОДНЫЙ СТАНДАРТ ФИНАНСОВОЙ ОТЧЕТНОСТИ (IFRS) 13 "ОЦЕНКА СПРАВЕДЛИВОЙ СТОИМОСТИ (ред. от 11.07.2016) (введен в действие на территории Российской Федерации Приказом Минфина России от 28.12.2015 N 217н))
17. "Международный стандарт финансовой отчетности (IFRS) 16 "Аренда" (введен в действие на территории Российской Федерации Приказом Минфина России от 11.06.2016

### **СПРАВОЧНАЯ ЛИТЕРАТУРА И ИНФОРМАЦИОННЫЕ ИСТОЧНИКИ**

1. Информационно-аналитический бюллетень рынка недвижимости “RWAY” выпускаемый совместно с Москомземом при участии Комитета по собственности, приватизации и хозяйственной деятельности Государственной Думы РФ;
2. Internet-ресурсы ([www.izrukvruki.ru](http://www.izrukvruki.ru), [www.kdo.ru](http://www.kdo.ru), [www.domailudi.ru](http://www.domailudi.ru), [www.apartment.ru](http://www.apartment.ru), [www.mian.ru](http://www.mian.ru), [www.miel.ru](http://www.miel.ru), [www.foreman.ru](http://www.foreman.ru), [www.km.ru/estate](http://www.km.ru/estate), [www.astet.ru](http://www.astet.ru), [www.akp.ru](http://www.akp.ru), [www.valnet.ru](http://www.valnet.ru), [www.appriser.ru](http://www.appriser.ru), [www.rway.ru](http://www.rway.ru) и др.);
3. Данные публичной кадастровой карты: <http://maps.rosreestr.ru/PortalOnline>;
4. Данные по социально-экономическому развитию РФ и регионов, полученные согласно официальным источникам (<http://economy.gov.ru>; <http://www.strategia.tomsk.ru>; <http://www.gosman.ru>);
5. Данные сайта Центральный банк РФ <http://www.cbr.ru>;

### **МЕТОДИЧЕСКАЯ ЛИТЕРАТУРА**

1. Грибовский С.В. Оценка доходной недвижимости. – СПб.: ПИТЕР, 2001. – 336 с.
2. Оценка объектов недвижимости: теоретические и практические аспекты / Под ред. В.В. Григорьева. - М.: ИНФРА-М, 1997. Учебное пособие. Одобрено и рекомендовано к изданию учебно-методическим советом Госкомимущества РФ.
3. Оценка недвижимости: Учебник/ Под ред. А.Г. Грязновой, М.А. Федотовой – М.: Финансы и статистика, 2002.
4. Оценка рыночной стоимости недвижимости: Учеб. И практ. Пособие/Под ред. В.Н. Зарубина, В.М. Рутгайзера. – М.: Дело, 1998.
5. Тарасевич Е.И. Оценка недвижимости. СПб.: СПбГТУ, 1997. – 442 с.
6. Фридман Д., Ордуей Н Анализ и оценка приносящей доход недвижимости: Пер. с англ. – М.: Дело Лтд, 1995. – 461 с.
7. Харисон Генри С. Оценка недвижимости: Пер. с англ. – М.: РИО Мособлупрполиграфиздата, 1994. – 231 с.
8. Данные сборников УПВС и Ко-Инвест;
9. «Справочник оценщика недвижимости» Приволжского центра финансового консалтинга и оценки, Лейфер Л.А., Шегурова Д.А;
10. Методическим рекомендациям «Оценка имущественных активов для целей залога», разработанным Ассоциацией Российских Банков, от 25.11.2011 г;



## 7. ИСПОЛЬЗУЕМАЯ ТЕРМИНОЛОГИЯ

Справедливая стоимость, понятие которой дано в Международном стандарте финансовой отчетности (IFRS 13) «Оценка справедливой стоимости» (ред. от 11.07.2016) (введен в действие на территории Российской Федерации Приказом Минфина России от 28.12.2015 N 217н): это цена, которая может быть получена при продаже актива или уплачена при передаче обязательства при проведении операции на добровольной основе на основном (или наиболее выгодном) рынке на дату оценки в текущих рыночных условиях (то есть выходная цена) независимо от того, является ли такая цена непосредственно наблюдаемой или рассчитывается с использованием другого метода оценки.

Общие термины и определения

**Оценка стоимости** представляет собой определение стоимости объекта оценки в соответствии с федеральными стандартами оценки.

**Стоимость** представляет собой меру ценности объекта для участников рынка или конкретных лиц, выраженную в виде денежной суммы, определенную на конкретную дату в соответствии с конкретным видом стоимости, установленным федеральными стандартами оценки.

**Цена** представляет собой денежную сумму, запрашиваемую, предлагаемую или уплачиваемую участниками в результате совершенной или предполагаемой сделки.

**Цель оценки** представляет собой предполагаемое использование результата оценки, отражающее случаи обязательной оценки, установленные законодательством Российской Федерации, и (или) иные причины, в связи с которыми возникла необходимость определения стоимости объекта оценки.

**Допущение** представляет собой предположение, принимаемое как верное и касающееся фактов, условий или обстоятельств, связанных с объектом оценки, целью оценки, ограничениями оценки, используемой информацией или подходами (методами) к оценке.

**Подход к оценке** представляет собой совокупность методов оценки, основанных на общей методологии.

**Метод оценки** представляет собой последовательность процедур, позволяющую на основе существенной для данного метода информации определить стоимость объекта оценки.

**Методические рекомендации по оценке** представляют собой методические рекомендации по оценке, разработанные в целях развития положений утвержденных федеральных стандартов оценки и одобренные советом по оценочной деятельности при Минэкономразвития России.

**Результат оценки (итоговая стоимость объекта оценки)** представляет собой стоимость объекта, определенную на основе профессионального суждения оценщика для конкретной цели оценки с учетом допущений и ограничений оценки. Результат оценки выражается в рублях или иной валюте в соответствии с заданием на оценку с указанием эквивалента в рублях. Результат оценки может быть представлен в виде числа и (или) интервала значений, являться результатом математического округления.

**Оценщики** – специалисты, имеющие квалификационный аттестат по одному или нескольким направлениям оценочной деятельности, являющиеся членами одной из саморегулируемых организаций оценщиков и застраховавшие свою ответственность в соответствии с требованиями законодательства об оценочной деятельности.

**Существенность** представляет собой степень влияния информации, допущений, ограничений оценки и проведенных расчетов на результат оценки. Существенность может не иметь количественного измерения. Для определения уровня существенности требуется профессиональное суждение в области оценочной деятельности. В процессе оценки уровень существенности может быть определен в том числе для информации, включая исходные данные (характеристики объекта оценки и его аналогов, рыночные показатели);

проведенных расчетов, в частности, в случаях расхождений результатов оценки, полученных в рамках применения различных подходов и методов оценки; допущений и ограничений оценки. Существенность зависит в том числе от цели оценки.

**Отчет об оценке объекта оценки** - документ, содержащий профессиональное суждение оценщика относительно итоговой стоимости объекта оценки, сформулированное на основе собранной информации, проведенного анализа и расчетов в соответствии с заданием на оценку. Отчет об оценке может состоять из нескольких частей, в одной или в разной форме - как на бумажном носителе, так и в форме электронного документа.

**Пользователями результата оценки**, отчета об оценке могут являться заказчик оценки и иные лица в соответствии с целью оценки.

К **объектам оценки** относятся объекты гражданских прав, в отношении которых законодательством Российской Федерации установлена возможность их участия в гражданском обороте.

**Дата определения стоимости объекта оценки (дата проведения оценки, дата оценки)** – это дата, по состоянию на которую определена стоимость объекта оценки.

При осуществлении оценочной деятельности в соответствии с федеральными стандартами оценки определяются **следующие виды стоимости**:

- 1) рыночная стоимость;
- 2) равновесная стоимость;
- 3) инвестиционная стоимость;
- 4) иные виды стоимости, предусмотренные ФЗ от 29 июля 1998 г. N 135-ФЗ "Об оценочной деятельности в Российской Федерации".

**Рыночная стоимость** объекта оценки (далее - рыночная стоимость) - наиболее вероятная цена, по которой данный объект оценки может быть отчужден на открытом рынке в условиях конкуренции, когда стороны сделки действуют разумно, располагая всей необходимой информацией, а на величине цены сделки не отражаются какие-либо чрезвычайные обстоятельства, то есть когда:

- 1) одна из сторон сделки не обязана отчуждать объект оценки, а другая сторона не обязана принимать исполнение;
- 2) стороны сделки хорошо осведомлены о предмете сделки и действуют в своих интересах;
- 3) объект оценки представлен на открытом рынке посредством публичной оферты, типичной для аналогичных объектов оценки;
- 4) цена сделки представляет собой разумное вознаграждение за объект оценки и принуждения к совершению сделки в отношении сторон сделки с чьей-либо стороны не было;
- 5) платеж за объект оценки выражен в денежной форме.

Рыночная стоимость основана на предположении о сделке, совершаемой с объектом на рынке между гипотетическими участниками без влияния факторов вынужденной продажи после выставления объекта в течение рыночного срока экспозиции типичными для подобных объектов способами. Рыночная стоимость отражает потенциал наиболее эффективного использования объекта для участников рынка. При определении рыночной стоимости не учитываются условия, специфические для конкретных сторон сделки, если они не доступны другим участникам рынка.

**Равновесная стоимость** представляет собой денежную сумму, за которую предположительно состоялся бы обмен объекта между конкретными, хорошо осведомленными и готовыми к сделке сторонами на дату оценки, отражающая интересы этих сторон. Равновесная стоимость, в отличие от рыночной, отражает условия совершения сделки для каждой из сторон, включая преимущества и недостатки, которые каждая из сторон получит в результате сделки. Поэтому при определении равновесной стоимости необходимо учитывать предполагаемое сторонами сделки использование объекта и иные условия, относящиеся к обстоятельствам конкретных сторон сделки.

**Инвестиционная стоимость** - стоимость объекта оценки для конкретного лица или группы лиц при установленных данным лицом (лицами) инвестиционных целях использования объекта оценки. Инвестиционная стоимость не предполагает совершения сделки с объектом оценки и отражает выгоды от владения объектом. При определении инвестиционной стоимости необходимо учитывать предполагаемое текущим или потенциальным владельцем использование объекта, синергии и предполагаемый полезный эффект от использования объекта оценки, ожидаемую доходность, иные условия, относящиеся к обстоятельствам конкретного владельца.

**Ликвидационная стоимость** - расчетная величина, отражающая наиболее вероятную цену, по которой данный объект оценки может быть отчужден за срок экспозиции объекта оценки, меньший типичного срока экспозиции объекта оценки для рыночных условий, в условиях, когда продавец вынужден совершить сделку по отчуждению имущества.

При проведении оценки используются **сравнительный, доходный и затратный подходы**. При применении каждого из подходов к оценке используются различные методы оценки. Оценщик может применять методы оценки, не указанные в федеральных стандартах оценки, с целью получения наиболее достоверных результатов оценки. Оценщик может использовать один подход и метод оценки, если применение данного подхода и метода оценки приводит к наиболее достоверному результату оценки с учетом доступной информации, допущений и ограничений проводимой оценки.

**Сравнительный подход** – совокупность методов оценки, основанных на сравнении объекта оценки с идентичными или аналогичными объектами (аналогами). Сравнительный подход основан на принципах ценового равновесия и замещения. Методы сравнительного подхода основаны на использовании ценовой информации об аналогах (цены сделок и цены предложений). При этом оценщик может использовать ценовую информацию об объекте оценки (цены сделок, цена обязывающего предложения, не допускающего отказа от сделки).

**Доходный подход** – совокупность методов оценки, основанных на определении текущей стоимости ожидаемых будущих денежных потоков от использования объекта оценки. Доходный подход основан на принципе ожидания выгод. В рамках доходного подхода применяются различные методы, основанные на прямой капитализации или дисконтировании будущих денежных потоков (доходов).

**Затратный подход** – совокупность методов оценки, основанных на определении затрат, необходимых для воспроизводства или замещения объекта оценки с учетом совокупного обесценения (износа) объекта оценки и (или) его компонентов. Затратный подход основан на принципе замещения. Затраты замещения (стоимость замещения) представляют собой текущие затраты на создание или приобретение объекта эквивалентной полезности без учета его точных физических свойств. Обычно затраты замещения относятся к современному аналогичному объекту, обеспечивающему равноценную полезность, имеющему современный дизайн и произведенному с использованием современных экономически эффективных материалов и технологий. Затраты воспроизводства (стоимость воспроизводства) представляют собой текущие затраты на воссоздание или приобретение точной копии объекта.

При применении нескольких подходов и методов оценщик использует процедуру согласования их результатов. В случае существенных расхождений результатов подходов и методов оценки оценщик анализирует возможные причины расхождений, устанавливает подходы и методы, позволяющие получить наиболее достоверные результаты. Не следует применять среднюю арифметическую величину или иные математические правила взвешивания в случае существенных расхождений промежуточных результатов методов и подходов оценки без такого анализа. В результате анализа оценщик может обоснованно выбрать один из полученных результатов, полученных при использовании методов и подходов, для определения итоговой стоимости объекта оценки.

#### **Основная терминология, используемая в затратном подходе**

**Специализированная недвижимость** - недвижимость, которая в силу своего специального характера редко, если вообще когда-либо, продаётся на открытом рынке для продолжения ее существующего использования одним владельцем, кроме случаев, когда она реализуется как часть использующего ее бизнеса. Специальный характер недвижимости может быть обусловлен ее конструктивными особенностями, специализацией, размером или местоположением или сочетанием этих факторов.

**Физический износ** - уменьшение стоимости воспроизводства или замещения, связанное с утратой элементами объекта оценки эксплуатационных характеристик в результате естественного старения, неправильной эксплуатации, воздействия.

К **функциональному износу** относят потерю стоимости в результате несоответствия проекта, материалов, строительных стандартов, качества дизайна современным требованиям к этим позициям.

**Внешний (экономический) износ** - уменьшение стоимости объекта в результате негативного воздействия внешних по отношению к нему факторов (рыночных, финансовых, законодательных, физических и других).

**Накопленный износ** – совокупное уменьшение стоимости воспроизводства или стоимости замещения объекта оценки, которое может иметь место в результате его физического, функционального и внешнего (экономического) износа.

#### **Основная терминология, используемая в доходном подходе**

**Денежный поток** – движение денежных средств, возникающее в результате использования имущества.

**Риск** – обстоятельства, уменьшающие вероятность получения определенных доходов в будущем и снижающие их стоимость на дату проведения оценки.

**Операционные расходы** – периодические затраты для обеспечения нормального функционирования объекта оценки и воспроизводства им действительного валового дохода.

**Капитализация дохода** – преобразование будущих периодических и равных (стабильно изменяющихся) по величине доходов, ожидаемых от объекта оценки, в его стоимость на дату оценки, путем деления величины периодических доходов на соответствующую ставку (коэффициент) капитализации.

**Ставка (коэффициент) капитализации** — это ставка, которая, будучи отнесенной к текущим чистым доходам, приносимым объектом, дает его оценочную стоимость. Общая ставка капитализации учитывает как доход на инвестиции, так и компенсацию изменения стоимости имущества за рассматриваемый период. Общая ставка капитализации определяется на основе фактических данных о соотношении чистой прибыли от имущества и его цены или способом кумулятивного построения.

**Метод дисконтирования денежных потоков** – оценка имущества при произвольно изменяющихся и неравномерно поступающих денежных потоках в зависимости от степени риска, связанного с использованием имущества, в течение прогнозного периода времени.

**Дисконтирование денежного потока** – математическое преобразование будущих денежных потоков (доходов), ожидаемых от объекта оценки, в его настоящую (текущую) стоимость на дату оценки с использованием соответствующей ставки дисконтирования.

**Ставка дисконтирования** – процентная ставка отдачи (доходности), используемая при дисконтировании с учетом рисков, с которыми связано получение денежных потоков (доходов).

**Реверсия** - возврат капитала в конце прогнозного периода. Определяется как цена продажи в конце прогнозируемого периода владения или рыночная стоимость на момент окончания периода прогнозирования.

#### **Основная терминология, используемая в сравнительном подходе**

**Элементами сравнения** (ценообразующими факторами) - называют такие характеристики объектов и сделок, которые вызывают изменения цен.

**Срок экспозиции** объектов оценки рассчитывается с даты представления на открытый рынок (публичная оферта) объектов оценки до даты совершения сделки с ним.

**Единица сравнения** - общий для всех объектов удельный или абсолютный показатель цены объекта, физическая или экономическая единица измерения стоимости или арендной ставки, сопоставляемая и подвергаемая корректировке.

**Корректировка** – представляет собой операцию, учитывающую разницу в стоимости между оцениваемым и сравнимым объектами, вызванную влиянием конкретного элемента сравнения. Все корректировки выполняются по принципу «от объекта сравнения к объекту оценки».

**Аналог объекта оценки** – объект, сходный объекту оценки по основным экономическим, материальным, техническим и другим характеристикам, определяющим его стоимость.

**Скорректированная цена имущества** – цена продажи объекта сравнения после ее корректировки на различия с объектом оценки.

*Согласно ст. 130 Гражданского Кодекса к недвижимому имуществу относятся - земельные участки, участки недр, обособленные водные объекты и все, что прочно связано с землёй, то есть объекты, перемещение которых без несоразмерного ущерба их назначению невозможно, в том числе леса, многолетние насаждения, здания, сооружения.*

В соответствии с Федеральным стандартом оценки № 3 от 20.05.2015 г. «Требования к отчёту об оценке», при составлении отчёта об оценке оценщик должен придерживаться следующих принципов:

- ✓ в отчёте должна быть изложена информация, существенная с точки зрения оценщика для определения стоимости объекта оценки;
- ✓ информация, приведённая в отчёте об оценке, существенным образом влияющая на стоимость объекта оценки, должна быть подтверждена;
- ✓ содержание отчёта об оценке не должно вводить в заблуждение заказчика оценки и иных заинтересованных лиц (пользователи отчёта об оценке), а также не должно допускать неоднозначного толкования полученных результатов.

*Источник нижеприведённых определений: Ведомственные строительные нормы «Положение об организации и проведении реконструкции, ремонта и технического обслуживания зданий, объектов коммунального и социально-культурного назначения» (ВСН 58-88(р)).*

**Ремонт здания** – комплекс строительных работ и организационно-технических мероприятий по устранению физического и морального износа, не связанных с изменением основных технико-экономических показателей здания.

**Текущий ремонт здания** – ремонт здания с целью восстановления исправности (работоспособности) его конструкций и систем инженерного оборудования, а также поддержания эксплуатационных показателей.

**Капитальный ремонт здания** – ремонт здания с целью восстановления его ресурса с заменой при необходимости конструктивных элементов и систем инженерного оборудования, а также улучшения эксплуатационных показателей.

**Реконструкция здания** – комплекс строительных работ и организационно-технических мероприятий, связанных с изменением основных технико-экономических показателей (количества и площади квартир, строительного объёма и общей площади здания, вместимости или пропускной способности или его назначения) в целях улучшения условий проживания, качества обслуживания, увеличения объёма услуг

# СКАНЫ СТРАНИЦ АНАЛОГОВ

## Аналог 1

The image shows a screenshot of a real estate website listing a plot of land for sale. The page is titled "Продам землю с/х назначения, 1.03 га, Нива 1-я". The price is listed as 412 600 Р, with a crossed-out price of 400 500 Р. The location is "Вязановотский с/п д, Нива 1-я". The listing was published on 12 декабря 2022 and updated on 04.19. The page includes an aerial satellite view of the plot, contact information for Galina (+7 (925) 123-XX-XX), and a table of exchange rates for USD, EUR, and BTC. Below the main image, there are several smaller images and a banner for "afi tower" with the text "получаете единомышленников". A table provides details about the plot, including its area (1.03 га), publication date (12 декабря 2022), and update date (сегодня в 04.19). The description mentions that the plot is suitable for building a dacha or a business.

Недвижимость на Move.ru · Тверская область · р-н Вязновотский · д Нива 1-я

### Продам землю с/х назначения, 1.03 га, Нива 1-я

412 600 Р цена за га  
руб ~~400 500 Р~~

Вязановотский с/п д, Нива 1-я  
полный адрес

Добавить в избранное

12 декабря 2022 · 104 (+1 за сегодня) · Обновлено сегодня в 04.19

Пожаловаться · Заметка · Поделиться · PDF

Слой

Галина  
Галина  
+7 (925) 123-XX-XX  
Показать телефон

ЦБ РФ  
USD: 100.49 Р 0.01 Р  
EUR: 106.01 Р 1.22 Р  
BTCOM  
BTC: 282094 Р -191 Р

Активация Windows  
Чтобы активировать Windows, перейдите в раздел "Параметры".

Поиск

Как добраться · Дать оценку · Показать всю историю · © 2019 DigitalGlobe, Inc. Условно использована

получаете единомышленников afi tower

#### С/Х назначения в продаже

Цена:	412 600 Р	Площадь участка:	1.03 га
Цена за га:	<del>400 500 Р</del>	Дата публикации:	12 декабря 2022
Тип объекта:	с/х назначения	Дата обновления:	сегодня в 04.19
Тип объявления:	вторичка	ID:	689-661-942-2

#### Описание

Продаю земельный участок сельскохозяйственного назначения, площадью 10315 кв.м. в деревне Нива первая.

На земельном участке можно построить свой загородный дом (усадубу), а также можно организовать свой бизнес (гидропоник, животноводческую ферму, выращивание иван-чая, фруктовый сад и многое другое).

Активация Windows  
Чтобы активировать Windows, перейдите в раздел "Параметры".

← → ↻ 🏠 [https://www.mowl.ru/objects/objekaty\\_ip\\_nastanovka\\_proschady\\_10300\\_kvm\\_proschady\\_103\\_sobit\\_tverdskaya\\_obl/nenobitskiy](https://www.mowl.ru/objects/objekaty_ip_nastanovka_proschady_10300_kvm_proschady_103_sobit_tverdskaya_obl/nenobitskiy)

### Описание

Продать земельный участок сельскохозяйственного назначения, площадью 10315 кв. м. в деревне Нива первая.

На земельном участке можно построить свой загородный дом (усадьбу), а также можно организовать свой бизнес (станция, животноводческую ферму, выращивание овощей, фруктовый сад и много другое).

Деревня Нива первая расположена в экологически чистом районе Тверской области среди множества водных объектов.

Рядом расположены Вышневолоцкое водохранилище, озеро Шитово, река Равна.

Деревня Нива первая находится в Вышневолоцком районе Тверской области и относится к Зеленогорскому сельскому поселению.

Деревня расположена в 1 км от деревни Прямки.

На автомобиле от деревни Нива первая до центра города Вышний Волочек - 19 км, до поселка Зеленогорского - 8 км.

Рядом с деревней Нива первая проходит автодорога «Вышний Волочек - Ессеновичи - Кувшиново» (Ржевский тракт).

Деревня находится на расстоянии 300 км от МКАД по Ленинградскому шоссе.


На земельном участке есть и лес, и открытое пространство.

Электричество проходит по границе участка.

И - собственник, не посредник и не агентство.

Документы полностью готовы к сделке купли-продажи.

Возможна продажа в рассрочку, условия рассрочки обсудим индивидуально.




Активация Windows  
Чтобы активировать Windows, перейдите в раздел "Параметры".

---

← → ↻ 🏠 [https://www.mowl.ru/objects/objekaty\\_ip\\_nastanovka\\_proschady\\_10300\\_kvm\\_proschady\\_103\\_sobit\\_tverdskaya\\_obl/nenobitskiy](https://www.mowl.ru/objects/objekaty_ip_nastanovka_proschady_10300_kvm_proschady_103_sobit_tverdskaya_obl/nenobitskiy)

Возможна продажа в рассрочку, условия рассрочки обсудим индивидуально.



### Информация

Продать земельный участок площадью 103 соток, Тверская область, цена 412 600 руб.  
Найти схожие объявления вы можете в разделе «Земельный участок» портала недвижимости Mowl.ru.


👤 Пожаловаться 📌 Заметка 🗑️ Поделиться 📄 PDF

### Расположение

Тверская область, Вышневолоцкий район, деревня Нива 1-я

📍 г. Тверь	🕒 2 ч 2 мин., 120 км на карте	📍 г. Торжок	🕒 1 ч 4 мин., 60 км на карте
📍 г. Вышний Волочек	🕒 17 мин., 17 км на карте	📍 г. Кувшиново	🕒 1 ч 8 мин., 68 км на карте

Карта | Панорама



Активация Windows  
Чтобы активировать Windows, перейдите в раздел "Параметры".

## Аналог 2

Недвижимость на Move.ru · Тверская область · р-н. Вышневолоцкий · д. Шунково

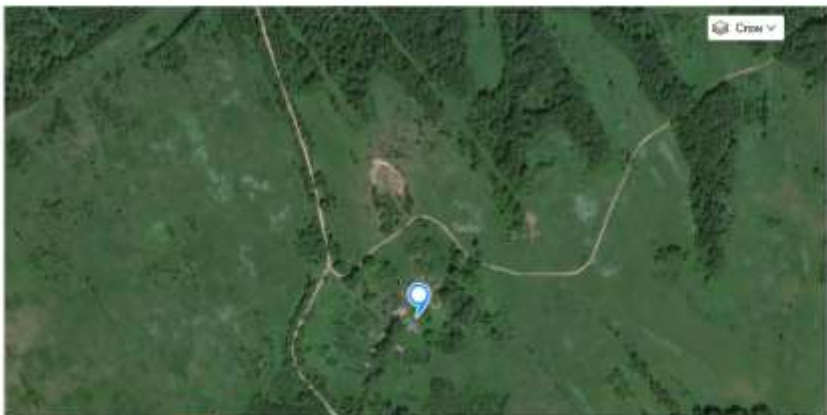
## Продается земля с/х назначения, 2 га, Шунково

**1 000 000 ₽** цена за га  
руб. 000 евро 500 000 €

**Вышневолоцкий р-н, д. Шунково**  
Почтовый адрес:

**23 апреля** · **71 (+2 закладки)** · Обновлено сегодня в 04:28

Пожаловаться · Заметки · Поделиться · PSD


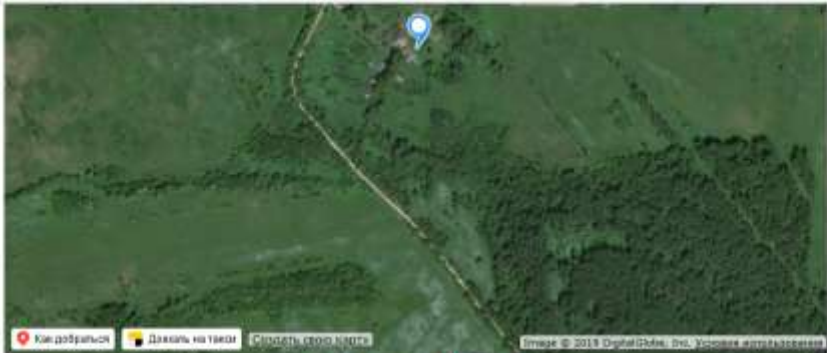


Пользователь  
Пользователь  
**+7 (925) 123-XX-XX**  
Показать телефон

**ЦБ РФ**  
USD 100.49 ₽ 0.81 ₽ ▲  
EUR 106.01 ₽ 1.22 ₽ ▲

**ВТСОИ**  
BTC 2820904 ₽ -191 ₽ ▼

Активация Windows  
Чтобы активировать Windows, перейдите в раздел "Параметры".

Клик по карте · Дать оценку · Показать свои фото


Изобра © 2018 DigitalGlobe, Inc. Условия использования

**Готовая квартира по цене строящейся**

### С/Х назначения в продажу

Цена	1 000 000 ₽	Площадь участка	2 га
Цена за га	500 000 €	Дата публикации	23 апреля
Тип объекта	с/х назначения	Дата обновления	сегодня в 04:28
Тип объявления	вторичка	ID	689-992-149-3

Активация Windows  
Чтобы активировать Windows, перейдите в раздел "Параметры".





https://www.move.ru/objekt/prodazha\_zh\_zemelnaya\_ploshchady\_20000\_kv\_m\_ploshchady\_200\_sotok\_tveroka\_yshnokolody\_dto

Цена	1 000 000 ₽	Площадь участка	2 га
Цена за га	500 000 ₽	Дата публикации	23 апреля
Тип объекта	с/х назначения	Дата обновления	сегодня в 04:28
Тип объявления	вторичка	ID	689-992-149-5

**Описание**

Продать земельный участок в деревне Шунково Тверской области, собственник, земля под ольскохозяйственные нужды и производство.

**Информация**

Продам земельный участок площадью 200 соток, Тверская область, цена 1 000 000 руб.  
Найти схожие объявления вы можете в разделе «[Земельные участки](#)» портала недвижимости Move.ru.

Показать все | Заметка | Печать | PDF

**Расположение**

Тверская область, Вышневолоцкий район, деревня Шунково

г. Тверь: 1 ч 38 мин., 118 км на карте | г. Торжок: 1 ч 3 мин., 99 км на карте  
г. Вышний Волочек: 22 мин., 18 км на карте | г. Удомля: 1 ч 17 мин., 80 км на карте

Карта | Панорама

Поиск | 904 | 09.10.2023


## Аналог 3

https://bigland.ru/izobrazheniya/zemlya\_sobstvennichestvo/izobrazhenie\_364/

## Апаничино 36,4

Категория объявлений: Земля для фермерства / Апаничино 36,4

3D ТУР И ФОТО



СКАЧАТЬ ПРЕЗЕНТАЦИЮ

ВИД СДЕЛКИ: Продажа

ОБЛАСТЬ: Тверская область

РАЙОН: Бологовский

ШОССЕ: Ленинградское


НАСЕЛЕННЫЙ ПУНКТ: Апаничино д

ОБЩАЯ ПЛОЩАДЬ: 36,5500 га

36,5500 ГА  
общая площадь

https://bigland.ru/izobrazheniya/zemlya\_sobstvennichestvo/izobrazhenie\_364/

Поиск | 904 | 09.10.2023



НАСЕЛЕННЫЙ ПУНКТ: **Алашино д.**

ОБЩАЯ ПЛОЩАДЬ: **36.5500 га**

**36.5500 ГА**  
общая площадь




**5 000 РУБ**  
цена за сотку


**18 200 000 РУБ**  
цена за участок

### ОПИСАНИЕ

Благоустройство территории. На участках будут расположены индивидуальные жилые дома, которые размещены вдоль провадов местного значения. В водоохраной зоне реки расположена зона пляжного отдыха, на севере детская площадка и сквер для прогулок и отдыха. Планировочных ограничений, связанных с санитарно-защитными зонами, культурного наследия и промышленных предприятий на проектируемом участке нет. Описание района: Бологовский район - административная единица на севере Тверской области России. Административный центр — город Бологое. На территории района имеется 216 озер, 40 % занимают леса, 7 % — болота. В лесах района встречается около 200 видов млекопитающих (бурый медведь, лось, кабан, волк, лисица, заяц, рысь, куница и другие), около 240 видов птиц (глухарь, тетерев, рябчик, сова, кукушка и другие), в озерах — разнообразные виды рыб. Основные реки — Мста, Березайка. Крупнейшее озеро — Кафлино (32,4 км²), Глрос (30,9 км²). На 1 января 2010 года численность населения Бологовского района составила 38815 человек. В том числе городское население 26847 человек. Всего насчитывается 158 сельских населённых пунктов.

### ИНФРАСТРУКТУРА

-  Электричество
-  Подъезд: грунт
-  Удаленность от населенного пункта: Прямыхлет











### ВИРТУАЛЬНЫЕ ТУРЫ

Выберите обзорную точку, чтобы посмотреть виртуальный тур

← + ↻ ☰ [http://bigland.ru/datasq/karta/temy4\\_vezemotadachenykoyevostno\\_264/](http://bigland.ru/datasq/karta/temy4_vezemotadachenykoyevostno_264/) ☰ ☰ ☰ ☰

### ЧТО МОЖНО ДЕЛАТЬ НА ЗЕМЕЛЬНОМ УЧАСТКЕ?

 <p>СЕЛЕКЦИОННАЯ И НАУЧНАЯ РАБОТА</p>	 <p>ЛИЧНОЕ ПОДСОБНОЕ ХОЗЯЙСТВО</p>	 <p>ПЧЕЛОВОДСТВО</p>	 <p>ЖИВОТНОВОДСТВО</p>
 <p>ПЛОДСЫЕ КУЛЬТУРЫ</p>	 <p>ЯГОДНЫЕ КУЛЬТУРЫ</p>	 <p>ЗЕРНОВЫЕ КУЛЬТУРЫ</p>	 <p>РЫБНОЕ ХОЗЯЙСТВО</p>

РАЙОН

Активация Windows  
Чтобы активировать Windows, перейдите в раздел "Параметры".

Тверская область соединяет два наиболее развитых экономических района: центральный и

ПОИСК

КОНФИГУРАЦИЯ

ОБЛАСТЬ

8:05  
09.10.2025

**ПРИЛОЖЕНИЕ 1. КОПИИ ДОКУМЕНТОВ, ПОДТВЕРЖДАЮЩИХ ПРАВОМОЧИЕ  
ПРОВЕДЕНИЯ ОЦЕНКИ**





# РОСГОССТРАХ



## ПОЛИС № 3/2023/СП134/765

### страхования ответственности оценщика


Настоящий Полис выдан в подтверждение того, что заключен Договор страхования ответственности оценщика № 3/2023/СП134/765 от 24.03.2023г. (далее - Договор) в соответствии с Правилами страхования ответственности оценщиков и юридических лиц, заключающих договоры на проведение оценки (типовых (единых)) №134 ПАО СК «Росгосстрах» в редакции, действующей на дату заключения Договора, и на основании Заявления на страхование.

СТРАХОВАТЕЛЬ:	Светлаков Василий Иванович (ИНН 771605751953) Адрес регистрации: 129128, г. Москва, проезд Кадомцева, д. 15, кв. 23
ОБЩАЯ СТРАХОВАЯ СУММА ПО ДОГОВОРУ, РУБ.:	30 000 000 (Тридцать миллионов) рублей
ЛИМИТ ВОЗМЕЩЕНИЯ НА ОДИН СТРАХОВОЙ СЛУЧАЙ, РУБ.:	30 000 000 (Тридцать миллионов) рублей
ФРАНШИЗА, РУБ.:	Не установлена
ПОРЯДОК УПЛАТЫ СТРАХОВОЙ ПРЕМИИ:	Единовременно, безналичным платежом
СРОК ДЕЙСТВИЯ ДОГОВОРА (СРОК СТРАХОВАНИЯ):	с «21» апреля 2023 г. по «20» апреля 2024 г.
ОБЪЕКТ СТРАХОВАНИЯ:	Объектом страхования являются имущественные интересы Страхователя, связанные с риском ответственности Страхователя по обязательствам, возникающим вследствие причинения ущерба заказчику, заключившему договор на проведение оценки, и (или) третьим лицам в результате осуществления Страхователем оценочной деятельности. Страховым случаем является установленный вступившим в законную силу решением суда (арбитражного суда) или признанный Страховщиком факт причинения ущерба действиями (бездействия) Страхователя в результате нарушения требований федеральных стандартов оценки, стандартов и правил оценочной деятельности, установленных саморегулируемой организацией оценщиков, членом которой являлся Страхователь на момент причинения ущерба.
СТРАХОВОЙ СЛУЧАЙ:	Возмещение ущерба, причиненного в течение срока действия Договора страхования, производится в течение срока исковой давности, установленного законодательством Российской Федерации на дату заключения Договора страхования, но не более трех лет. Достоверность величины рыночной или иной стоимости объекта оценки, установленной в отчете об оценке, устанавливается вступившим в законную силу решением суда (арбитражного суда). Под фактом причинения ущерба (вреда) понимается наступление событий при условии, что: 1. Действие (бездействие), приведшее к причинению ущерба, было допущено в пределах срока действия договора страхования и в пределах территории страхования. Территорией страхования считается территория Российской Федерации. 2. Датой действия (бездействия), приведшего к причинению ущерба, считается дата определения стоимости объекта оценки (дата проведения оценки, дата оценки) - дата, по состоянию на которую определена стоимость объекта оценки; 3. Ущерб Выгодоприобретателям в результате осуществления оценочной деятельности был причинен в пределах территории страхования, а также в пределах срока действия договора страхования. 4. Выгодоприобретателями предъявлено обоснованное требование о возмещении ущерба в соответствии с законодательством РФ. 5. На момент совершения действия (бездействия), приведшего к причинению ущерба, оценщик удовлетворял требованиям законодательства Российской Федерации, предъявляемым к оценщикам.
СТРАХОВАЯ ПРЕМИЯ:	Страховая премия уплачивается в соответствии с условиями Договора. Настоящим подтверждаем, что страховая премия оплачена, Договор страхования вступил в действие.

Страховщик:  
ПАО СК «Росгосстрах»  
Директор по ключевым проектам развития  
корпоративных продаж ЦКиП/ДБМР

  
(Комарницкая М.И.)  
м.п.  
«24» марта 2023г.

Страхователь:  
Светлаков Василий Иванович

  
(Светлаков В.И.)  
м.п.  
«24» марта 2023г.

# РОСГОССТРАХ



**ПОЛИС № 246/2023/СП134/765  
СТРАХОВАНИЯ ОТВЕТСТВЕННОСТИ ЮРИДИЧЕСКОГО ЛИЦА,  
ЗАКЛЮЧАЮЩЕГО ДОГОВОРЫ НА ПРОВЕДЕНИЕ ОЦЕНКИ**

*Настоящий Полис выдан в подтверждение того, что заключен Договор страхования ответственности юридического лица, заключающего договоры на проведение оценки № 246/2023/СП134/765 от 6 сентября 2023 г. (далее - Договор) в соответствии с Правилами страхования ответственности оценщиков и юридических лиц, заключающих договоры на проведение оценки (типовых (единых)) №134 ПАО СК «Росгосстрах» в редакции, действующей на дату заключения Договора, и на основании Заявления на страхование.*

СТРАХОВАТЕЛЬ:	<b>Закрытое Акционерное Общество Информационная Консалтинговая Фирма «КонС» (ИНН 7716578807)</b>
ЮРИДИЧЕСКИЙ АДРЕС:	<b>129128, г. Москва, пр-д Кадомцева, д. 15, кв. 23</b>
ОБЩАЯ СТРАХОВАЯ СУММА:	<b>100 000 000 (Сто миллионов) рублей</b>
ЛИМИТ ВОЗМЕЩЕНИЯ НА ОДИН СТРАХОВОЙ СЛУЧАЙ:	<b>100 000 000 (Сто миллионов) рублей</b>
ФРАНШИЗА:	<b>Не установлена</b>
ПОРЯДОК УПЛАТЫ СТРАХОВОЙ ПРЕМИИ:	<b>Единовременно, безналичным платежом</b>
СРОК ДЕЙСТВИЯ ДОГОВОРА (СРОК СТРАХОВАНИЯ):	<b>с «02» октября 2023 г. по «01» октября 2024 г.</b>
ОБЪЕКТ СТРАХОВАНИЯ:	<p>Объектом страхования являются имущественные интересы Страхователя, связанные с риском:</p> <ul style="list-style-type: none"> <li>- ответственности за нарушение договора на проведение оценки;</li> <li>- ответственности за причинение вреда имуществу третьих лиц в результате нарушения требований Федерального закона от 29 июля 1998 г. № 135-ФЗ «Об оценочной деятельности в Российской Федерации», федеральных стандартов оценки, иных нормативных правовых актов Российской Федерации в области оценочной деятельности, стандартов и правил оценочной деятельности.</li> </ul>
СТРАХОВОЙ СЛУЧАЙ:	<p>Страховым случаем является установленный вступившим в законную силу решением суда (арбитражного суда) или признанный Страховщиком факт причинения действиями (бездействием) Страхователя и (или) оценщика, заключившего со Страхователем трудовой договор:</p> <ul style="list-style-type: none"> <li>- ущерба в результате нарушения договора на проведения оценки;</li> <li>- вреда имуществу третьих лиц в результате нарушения требований Федерального закона от 29.07.1998 г. № 135-ФЗ «Об оценочной деятельности в Российской Федерации», федеральных стандартов оценки, иных нормативных правовых актов Российской Федерации в области оценочной деятельности, стандартов и правил оценочной деятельности.</li> </ul> <p>Возмещение ущерба, причиненного в течение срока действия Договора страхования, производится в течение срока исковой давности, установленного законодательством Российской Федерации на дату заключения Договора страхования, но не более трех лет.</p> <p>Под фактом причинения ущерба (вреда) понимается наступление событий, при условии, что:</p> <ol style="list-style-type: none"> <li>1. Действие (бездействие), приведшее к причинению ущерба, было допущено в пределах срока действия договора страхования и в пределах территории страхования. Территорией страхования считается территория Российской Федерации.</li> <li>2. Датой действия (бездействия), приведшего к причинению ущерба, считается дата определения стоимости объекта оценки (дата проведения оценки, дата оценки) - дата, по состоянию на которую определена стоимость объекта оценки;</li> <li>3. Ущерб Выгодоприобретателям в результате осуществления оценочной деятельности был причинен в пределах территории страхования, а также в пределах срока действия договора страхования.</li> <li>4. Выгодоприобретателями предъявлено обоснованное требование о возмещении ущерба в соответствии с законодательством РФ;</li> <li>5. На момент совершения действия (бездействия), приведшего к причинению ущерба, оценщик удовлетворял требованиям законодательства Российской Федерации, предъявляемым к оценщикам.</li> </ol>
СТРАХОВАЯ ПРЕМИЯ:	<p>Страховая премия уплачивается в соответствии с условиями Договора. Настоящим подтверждаем, что страховая премия оплачена, Договор страхования вступил в действие.</p>

**Страховщик:**  
**ПАО СК «Росгосстрах»**  
Директор по ключевым проектам развития  
корпоративных продаж ЛК/ПП ДБМР

  
(подпись) М.П.  
«06» сентября 2023г.

(Комарницкая М.И.)

**Страхователь:**  
**Закрытое Акционерное Общество  
Информационная Консалтинговая Фирма «КонС»**  
Генеральный директор

  
(подпись) М.П.

(Светлаков В.И.)





## ПРИЛОЖЕНИЕ 2. КОПИИ ДОКУМЕНТОВ, ПРЕДОСТАВЛЕННЫХ ЗАКАЗЧИКОМ ОЦЕНКИ

Управление Федеральной службы государственной регистрации, кадастра и картографии по Тверской области  
полное наименование органа регистрации при

Выписка из Единого государственного реестра недвижимости об основных характеристиках и зарегистрированных правах на объект недвижимости

Сведения об основных характеристиках объекта недвижимости

В Единый государственный реестр недвижимости внесены следующие сведения:

Земельный участок		Раздел 1 Лист 1	
вид объекта недвижимости		вид объекта недвижимости	
Лист №1 Раздел 1	Всего листов раздела 1: 1	Всего разделов: 3	Всего листов выписки: 5
11 марта 2020г.			
Кадастровый номер:	69:35:0000020:1459		
Номер кадастрового квартала:	69:35:0000020		
Дата присвоения кадастрового номера:	28.12.2011		
Ранее присвоенный государственный учетный номер:	данные отсутствуют		
Адрес (местоположение):	Местоположение установлено относительно ориентира, расположенного за пределами участка. Ориентир д. Загорье. Участок находится примерно в 150 м. по направлению на юг от ориентира. Почтовый адрес ориентира: Тверская область, р-н. Удомельский, с/п. Удомельское, д. Загорье.		
Площадь, м2:	277546 +/- 4610		
Кадастровая стоимость, руб:	865943.52		
Кадастровые номера расположенных в пределах земельного участка объектов недвижимости:	данные отсутствуют		
Категория земель:	Земли сельскохозяйственного назначения		
Виды разрешенного использования:	Для сельскохозяйственного производства		
Статус земли об объекте недвижимости:	Сведения об объекте недвижимости имеют статус "актуальные"		
Особые отметки:	данные отсутствуют		
Получатель выписки:	Заяв. Антонина Викторовна (представитель правообладателя), Правообладатель: Владелец инвестиционных паев закрытого паевого инвестиционного фонда рентного "Красногорье" под управлением ООО "УК"Прайм Капитал", данные о которых устанавливаются на основании данных лицевых счетов владельцев инвестиционных паев в реестре владельцев инвестиционных паев и счетов депо владельцев инвестиционных паев, ИНН: 7718581523		

Родучий			
полное наименование должности: р/п	подпись	инициалы, фамилия	



Антонина С.В.

КОПИЯ ВЕРНА  
ГЕНЕРАЛЬНЫЙ ДИРЕКТОР  
АО «ФБ «АВГУСТ»  
Роговский К.А.



Выписка из Единого государственного реестра недвижимости об основных характеристиках и зарегистрированных правах на объект недвижимости  
 Сведения о зарегистрированных правах

Раздел 2 Лист 2

Земельный участок	
вид объекта недвижимости	
Лист №1 Раздел 2	Всего листов раздела 2: 3
	Всего разделов: 3
11 марта 2020г.	Всего листов выписки: 5
Кадастровый номер:	69:35:0000020:1459

1	Правообладатель (правообладатели):	1.1	Владелец инвестиционных паев закрытого паевого инвестиционного фонда рентного "Красногорье" под управлением ООО "УК" Прагма Капитал", данные о которых устанавливаются на основании данных лицевых счетов владельцев инвестиционных паев в реестре владельцев инвестиционных паев и счетов депо владельцев инвестиционных паев
2	Вид, номер и дата государственной регистрации права:	2.1	Общая долевая собственность 69:35:0000020:1459-69/173/2020-8 11.03.2020 17:14:27
3	Документы-основания	3.1	Договор купли-продажи недвижимого имущества № 08-12-19-3, № 08-12-19-3, Выдан 28.01.2020
4	Ограничение прав и обременение объекта недвижимости:		

полное наименование должности	Ведущий специалист-эксперт
подпись	
инициалы, фамилия	Каблукина С.В.



КОПИЯ ВЕРНА  
 ГЕНЕРАЛЬНЫЙ ДИРЕКТОР  
 АО «ФБ «Август»  
 РОГОВСКИЙ К.А.



Земельный участок		Лист 3	
Лист №2 Раздел 2		Всего листов раздела 2: 3	Всего листов выписки: 5
11 марта 2020г.			
Катастровый номер:		69:35:0000020:1459	
4.1		Доверительное управление	
Вид:	Дата государственной регистрации:	11.03.2020 17:14:27	
Номер государственной регистрации:	Срок, на который установлено ограничение прав и обременение объекта недвижимости:	69:35:0000020:1459-69/173/2020-9	Срок действия с 27.10.2011 по 01.05.2027
Лицо, в пользу которого установлено ограничение прав и обременение объекта недвижимости:	Основание государственной регистрации:	ООО "УК"Трафта Капитал", ИНН: 7718581523, ОГРН: 1067746469658	Правила доверительного управления Закрытым паевым инвестиционным фондом рентным "Красногорье", Выдан 27.10.2011
		Изменения и дополнения вносятся в Правила доверительного управления Закрытого паевого инвестиционного фонда рентного "Красногорье", № 1, Выдан 07.02.2012	Изменения и дополнения вносятся в Правила доверительного управления Закрытого паевого инвестиционного фонда рентного "Красногорье" под управлением Общества с ограниченной ответственностью "Управляющая компания "Трафта Капитал", № 2, Выдан 14.06.2012
		Изменения и дополнения вносятся в Правила доверительного управления Закрытым паевым инвестиционным фондом рентный "Красногорье" под управлением Общества с ограниченной ответственностью "Управляющая компания "Трафта Капитал", № 3, Выдан 05.11.2012	Изменения и дополнения вносятся в Правила доверительного управления Закрытым паевым инвестиционным фондом рентный "Красногорье", № 4, Выдан 12.02.2013
		Изменения и дополнения вносятся в Правила доверительного управления Закрытым паевым инвестиционным фондом рентный "Красногорье" под управлением Общества с ограниченной ответственностью "Управляющая компания "Трафта Капитал", № 5, Выдан 14.10.2014	Изменения и дополнения вносятся в Правила доверительного управления Закрытым паевым инвестиционным фондом рентный "Красногорье" под управлением Общества с ограниченной ответственностью "Управляющая компания "Трафта Капитал", № 6, Выдан 15.11.2019



полное наименование должности: Должность Служба

подпись: М.П.

инициалы, фамилия: Лавочкина С.В.

КОПИЯ ВЕРНА  
 ГЕНЕРАЛЬНЫЙ ДИРЕКТОР  
 АО «ФБ «Август»  
 РОГОВСКИЙ К.А.



Земельный участок		вид объекта недвижимости	
Лист №3 Раздел 2		Всего листов раздела 2: 3	
11 марта 2020г.		Всего разделов: 3	
Кадастровый номер:		69:35:0000020:1459	
5	Сведения о наличии решения об изъятии объекта недвижимости для государственных и муниципальных нужд:	данные отсутствуют	
6	Сведения об осуществлении государственной регистрации сделки, права, ограничения права без необходимого в силу закона согласия третьего лица, органа:	данные отсутствуют	

Лист 4

<b>Ведущий специалист-эксперт</b>		
полное наименование должности	подпись	инициалы, фамилия




КОПИЯ ВЕРНА  
 Генеральный директор  
 АО «ФБ «Август»  
 Роговский К. А.



Выписка из Единого государственного реестра недвижимости об основных характеристиках и зарегистрированных правах на объект недвижимости  
 Описание местоположения земельного участка

Земельный участок		
вид объекта недвижимости		
Лист №1	Раздел 3	Всего листов раздела 3: 1
		Всего разделов: 3
		Всего листов выписки: 5
11 марта 2020г.		
Кадастровый номер:		69:35:0000020:1459

План (чертеж, схема) земельного участка



Масштаб: 1:20000	Коговые обозначения:		
полное наименование должности-эксперт	подпись	инициалы, фамилия	



КОПИЯ ВЕРНА  
 ГЕНЕРАЛЬНЫЙ ДИРЕКТОР  
 АО «ФБ «Август»  
 Роговский К. А.



**Управление Федеральной службы государственной регистрации, кадастра и картографии по Тверской области**  
полное наименование органа регистрации права

Выписка из Единого государственного реестра недвижимости об основных характеристиках и зарегистрированных правах на объект недвижимости

Сведения об основных характеристиках объекта недвижимости

В Единый государственный реестр недвижимости внесены следующие сведения:

Земельный участок	
вид объекта недвижимости	
Лист №1 Раздел 1	Всего листов раздела 1: 1
	Всего разделов: 3
	Всего листов выписки: 5
11 марта 2020г.	
Кадастровый номер:	69:35:0000020:949
Номер кадастрового квартала:	69:35:0000020
Дата присвоения кадастрового номера:	02.04.2009
Ранее присвоенный государственный учетный номер:	данные отсутствуют
Адрес (местоположение):	Местоположение установлено относительно ориентира, расположенного за пределами участка. Ориентир д. Загорье. Участок находится примерно в прикладе, но направлено на север от ориентира. Почтовый адрес ориентира: Тверская область, р-н. Удомельский, с/п. Удомельское, д. Загорье.
Площадь, м <sup>2</sup> :	56206 +/- 2074
Кадастровая стоимость, руб:	175362,72
Кадастровые номера расположенных в пределах земельного участка объектов недвижимости:	данные отсутствуют
Категория земель:	Земли сельскохозяйственного назначения
Виды разрешенного использования:	Для сельскохозяйственного производства
Статус записи об объекте недвижимости:	Сведения об объекте недвижимости имеют статус "актуальные"
Особые отметки:	данные отсутствуют
Получатель выписки:	Зяед Антолина Викторовна (представитель правообладателя), Правообладатели: Выданы инвестиционные паевые закрытого паевого инвестиционного фонда републито "Красногорье" под управлением ООО "УК"Прям Капитал", данные о которых устанавливаются на основании данных лицевых счетов выданных инвестиционных паев в реестре владельцев инвестиционных паев и счетов депо выданных инвестиционных паев, ИНН: 7718581523

полное наименование организации	подпись	инициалы, фамилия
Будущин		Язучина С.В.



**КОПИЯ ВЕРНА**  
**ГЕНЕРАЛЬНЫЙ ДИРЕКТОР**  
**АО «ФБ «АВГУСТ»**  
**РОГОВСКИЙ К.А.**



Выписка из Единого государственного реестра недвижимости о характеристиках и зарегистрированных правах на объект недвижимости  
Сведения о зарегистрированных правах

Раздел 2 Лист 2

Земельный участок	
вид объекта недвижимости	
Лист №1 Раздел 2	Всего листов раздела 2: 3
	Всего разделов: 3
	Всего листов выписки: 5
11 марта 2020г.	
Кадастровый номер:	69:35:0000020:949

1	Правообладатель (правообладатели):	1.1	Владельцем инвестиционных паев закрытого паявого инвестиционного фонда рейтингного "Крунотогорье" под управлением ООО "УК"Прямая Капитал", данные о которых устанавливаются на основании данных лицевых счетов владельца инвестиционных паев в реестре владельцев инвестиционных паев и счетов депозитария владельца инвестиционных паев
2	Вид, номер и дата государственной регистрации права:	2.1	Общая доля/пая собственность 69:35:0000020:949-69/173/2020-8 11.03.2020 18:24:51
3	Документы-основания	3.1	Договор купли-продажи недвижимого имущества № 08-12-19-3, № 08-12-19-3, Выдан 28.01.2020
4	Ограничение прав и обременение объекта недвижимости:		

полное наименование должности	подпись	инициалы, фамилия
Бригитта		Лабутина С.В.



КОПИЯ ВЕРНА  
ГЕНЕРАЛЬНЫЙ ДИРЕКТОР  
АО «ФБ «АВГУСТ»  
Роговский К.А.



Земельный участок			
вид объекта недвижимости			
Лист №2 Роден 2	Всего листов раздела 2: 3	Всего разделов: 3	Всего листов выписки: 5
11 марта 2020г			
Катастровый номер: 69-35/0000020-949			

4.1	вид: Доверительное управление дата государственной регистрации: 11.03.2020 8:24:51 номер государственной регистрации: 69-35/0000020-949-69/173/2020-9 срок, на который установлено ограничение прав и обременение объекта недвижимости: Срок действия с 27.10.2011 по 01.05.2027 лицо, в пользу которого установлено ограничение прав и обременение объекта недвижимости: ООО "УК"Трайм Капитал", ИНН: 7718581523, ОГРН: 1067746469658 основание государственной регистрации:	Права доверительного управления закрытым паевым инвестиционным фондом рента "Красногорье", Выдан 27.10.2011 Изменения и дополнения вносимые в Правила доверительного управления закрытого паевого инвестиционного фонда рента "Красногорье", № 1, Выдан 07.02.2012 Изменения и дополнения вносимые в Правила доверительного управления закрытого паевого инвестиционного фонда рента "Красногорье" под управлением Общества с ограниченной ответственностью "Управляющая компания "Трайм Капитал", № 2, Выдан 14.06.2012 Изменения и дополнения вносимые в Правила доверительного управления закрытым паевым инвестиционным фондом ренты "Красногорье" под управлением Общества с ограниченной ответственностью "Управляющая компания "Трайм Капитал", № 3, Выдан 06.11.2012 Изменения и дополнения вносимые в Правила доверительного управления закрытым паевым инвестиционным фондом ренты "Красногорье" под управлением Общества с ограниченной ответственностью "Управляющая компания "Трайм Капитал", № 4, Выдан 12.02.2013 Изменения и дополнения вносимые в Правила доверительного управления закрытым паевым инвестиционным фондом ренты "Красногорье" под управлением Общества с ограниченной ответственностью "Управляющая компания "Трайм Капитал", № 5, Выдан 14.10.2014 Изменения и дополнения вносимые в Правила доверительного управления закрытым паевым инвестиционным фондом ренты "Красногорье" под управлением Общества с ограниченной ответственностью "Управляющая компания "Трайм Капитал", № 6, Выдан 15.11.2019.
-----	--	---

полное наименование должности: <b>Ведущий</b>	подпись: 	инициалы, фамилия: <b>Лябушина С.В.</b>
---	---	---



КОПИЯ ВЕРНА  
 ГЕНЕРАЛЬНЫЙ ДИРЕКТОР  
 АО «ФБ «АВГУСТ»  
 РОГОВСКИЙ К. А.





Земельный участок или объекта недвижимости	
Лист №3 Раздел 2	Всего листов раздела 2: 3
	Всего разделов: 3
11 марта 2020г.	Всего листов выписки: 5
Кадастровый номер:	69:35:0000020:949
5	Сведения о наличии решения об изъятии объекта недвижимости для государственных и муниципальных нужд:
	данные отсутствуют
6	Сведения об осуществлении государственной регистрации сделки, права, ограничения права без необходимости в силу закона согласия третьего лица, органа:
	данные отсутствуют

Лист 4

Роговский К.А.	
полное наименование должности	подпись
	инициалы, фамилия И.И.В.С.



КОПИЯ ВЕРНА  
 ГЕНЕРАЛЬНЫЙ ДИРЕКТОР  
 АО «ФБ «Август»  
 Роговский К.А.



Выписка из Единого государственного реестра недвижимости об основных характеристиках и зарегистрированных правах на объект недвижимости  
Описание местоположения земельного участка

Лист 3 Лист 5

Земельный участок			
вид объекта недвижимости			
Лист №1 Раздел 3	Всего листов раздела 3: 1	Всего разделов: 3	Всего листов выписки: 5
11 марта 2020г.			
Кадастровый номер: 69-35:0000020:949			
План (чертеж, схема) земельного участка			

Масштаб 1:XXX	Величина	Кровельное обозначение:
	оптимальный стандарт	
полное наименование должности		подпись
		инициалы, фамилия


**КОПИЯ ВЕРНА**  
**ГЕНЕРАЛЬНЫЙ ДИРЕКТОР**  
**АО «ФБ «АВГУСТ»**  
**Роговский К. А.**



Управление Федеральной службы государственной регистрации, кадастра и картографии по Тверской области  
подполное наименование органа государственной регистрации

Выписка из Единого государственного реестра недвижимости об основных характеристиках и зарегистрированных правах на объект недвижимости

Сведения об основных характеристиках объекта недвижимости

В Единый государственный реестр недвижимости внесены следующие сведения:

Земельный участок вид объекта недвижимости		Раздел 1 Лист 1	
Лист №1 Раздел 1	Всего листов раздела 1: 1	Всего разделов: 3	Всего листов выписки: 5
Ил марта 2020г:	Кадастровый номер:	69:35:0000020:1461	
Номер кадастрового квартала:	69:35:0000020		
Дата присвоения кадастрового номера:	29.12.2011		
Ранее присвоенный государственный учетный номер:	данные отсутствуют		
Адрес (местоположение):	Местоположение установлено относительно ориентира, расположенного за пределами участка Ориентир д. Загорье. Участок находится примерно в 1 км к югу от ориентира, по направлению на юсток от ориентира. Почтовый адрес ориентира: Тверская область, р-н Удомельский, с/п. Удомельское, д. Загорье.		
Площадь, м2:	177126 +/- 3683		
Кадастровая стоимость, руб:	552633,12		
Кадастровые номера расположенных в пределах земельного участка объектов недвижимости:	данные отсутствуют		
Категория земель:	Земли сельскохозяйственного назначения		
Виды разрешенного использования:	Для сельскохозяйственного производства		
Статус земли об объекте недвижимости:	Сведения об объекте недвижимости имеют статус "актуальные"		
Особые отметки:	Право (ограничение права, обременение объекта недвижимости) зарегистрировано на объект недвижимости с видом (ами) разрешенного использования: Для сельскохозяйственного производства.		
Получатель выписки:	Звуч Антонина Викторовна (представитель правообладателя), Правообладатель: Владелец инвестиционных паев закрытого паевого инвестиционного фонда рентного "Красногорье" под управлением ООО "УК"Гришка Капитал" данные о которых устанавливаются на основании данных лицевых счетов владельца инвестиционных паев в реестре владельцев инвестиционных паев и счетов депо владельца инвестиционных паев, ИНН: 7718581523		

Регулиция	подпись	инициала, фамилия
полное наименование должности	М.П.	



КОПИЯ ВЕРНА  
ГЕНЕРАЛЬНЫЙ ДИРЕКТОР  
АО «ФБ «АВГУСТ»  
РОГОВСКИЙ К.А.



Выписка из Единого государственного реестра недвижимости об основных характеристиках и зарегистрированных правах на объект недвижимости  
Сведения о зарегистрированных правах

Лист 2 Лист 2

Земельный участок			
вид объекта недвижимости			
Лист №1 Раздел 2	Всего листов раздела 2: 3	Всего разделов: 3	Всего листов выписки: 5
11 марта 2020г.			
Кадастровый номер:		69:35:0000020:1461	

1	Прамообладатель (правообладатели):	1.1	Владельцы инвестиционных паев закрытого паевого инвестиционного фонда реального "Красногорье" под управлением ООО "УК "Триумф Капитал", данные о которых устанавливаются на основании данных депозитных счетов владельцев инвестиционных паев в реестре владельцев инвестиционных паев и счетов депо владельцев инвестиционных паев
2	Вид, номер и дата государственной регистрации права:	2.1	Общая долевая собственность 69:35:0000020:1461-69/173/2020-11 11.03.2020 18:05:35
3	Документы-основания:	3.1	Договор купли-продажи недвижимого имущества № 08-12-19-3, № 08-12-19-3, Вып.и 28.01.2020
4	Ограничение прав и обременение объекта недвижимости:		

Ведущий	подпись	инициалы, фамилия
подпись	подпись	подпись



Дядурин С.М.

КОПИЯ ВЕРНА  
ГЕНЕРАЛЬНЫЙ ДИРЕКТОР  
АО «ФБ «АВГУСТ»  
РОГОВСКИЙ К.А.



Земельный участок			
вид объекта недвижимости			
Лист №2, Раздел 2	Всего листов раздела 2: 3	Всего разделов: 3	Всего листов выписки: 5
11 марта 2020г.	Кадстровый номер: 69:35:0000020:1461		

4.1	вид:	Доверительное управление
	дата государственной регистрации:	11.03.2020 18:05:35
	номер государственной регистрации:	69:35:0000020:1461-69/173/2020-12
	срок, на который установлено ограничение права и обременение объекта недвижимости:	Срок действия с 27.10.2011 по 01.05.2027
	лицо, в пользу которого установлено ограничение права и обременение объекта недвижимости:	ООО "УК"Трагва Капитал", ИНН: 7718581523, ОГРН: 1067746469658
	основание государственной регистрации:	Права доверительного управления Закрытым паевым инвестиционным фондом реитлам "Красногорье", Выдан 27.10.2011
		Изменения и дополнения вносимые в Правила доверительного управления Закрытого паевого инвестиционного фонда реитлам "Красногорье", № 1, Выдан 07.02.2012
		Изменения и дополнения вносимые в Правила доверительного управления Закрытого паевого инвестиционного фонда реитлам "Красногорье" под управлением Общества с ограниченной ответственностью "Управляющая компания "Трагва Капитал", № 2, Выдан 14.06.2012
		Изменения и дополнения вносимые в Правила доверительного управления Закрытым паевым инвестиционным фондом реитлам "Красногорье" под управлением Общества с ограниченной ответственностью "Управляющая компания "Трагва Капитал", № 3, Выдан 06.11.2012
		Изменения и дополнения вносимые в Правила доверительного управления Закрытым паевым инвестиционным фондом реитлам "Красногорье" под управлением Общества с ограниченной ответственностью "Управляющая компания "Трагва Капитал", № 4, Выдан 12.02.2013
		Изменения и дополнения вносимые в Правила доверительного управления Закрытым паевым инвестиционным фондом реитлам "Красногорье" под управлением Общества с ограниченной ответственностью "Управляющая компания "Трагва Капитал", № 5, Выдан 14.10.2014
		Изменения и дополнения вносимые в Правила доверительного управления Закрытым паевым инвестиционным фондом реитлам "Красногорье" под управлением Общества с ограниченной ответственностью "Управляющая компания "Трагва Капитал", № 6, Выдан 15.11.2019

полное наименование должности	подпись	инициалы, фамилия
-------------------------------	---------	-------------------



Инициалы, фамилия

КОПИЯ ВЕРНА  
ГЕНЕРАЛЬНЫЙ ДИРЕКТОР  
АО «ФБ «АВГУСТ»  
РОГОВСКИЙ К. А.



Земельный участок			
вид объекта недвижимости			
Лист №3	Раздел 2	Всего листов раздела 2: 3	Всего разделов: 3
11 марта 2020г.			Всего листов выписки: 5
Кадастровый номер:	69:35:0000020:1461		
5	Сведения о наличии решения об изъятии объекта недвижимости для государственных и муниципальных нужд:	данные отсутствуют	
6	Сведения об осуществлении государственной регистрации сделок, права, ограничения права без необходимого в силу закона согласия третьего лица, органа:	данные отсутствуют	

Лист 4

полное наименование должности	подпись	инициалы, фамилия
-------------------------------	---------	-------------------

Ведущий  
судебный эксперт



МП

Уруллин С.Р.

КОПИЯ ВЕРНА  
ГЕНЕРАЛЬНЫЙ ДИРЕКТОР  
АО «ФБ «Август»  
Роговский К.А.



Лист 3 Лист 5

Выписка из Единого государственного реестра недвижимости об основных характеристиках и зарегистрированных правах на объект недвижимости

Описание местоположения земельного участка

Земельный участок	
Лист №1 Раздел 3	Всего листов раздела 3: 1
Вид объекта недвижимости	
Всего разделов: 3	Всего листов выписки: 5
Календарный номер: 69:35:0000020:1461	
План (чертеж, схема) земельного участка	

Масштаб 1:7000	Крупные обозначения:
Регион	подпись
полное наименование должности	инициалы, фамилия

КОПИЯ ВЕРНА  
 ГЕНЕРАЛЬНЫЙ ДИРЕКТОР  
 АО «ФБ «АВГУСТ»  
 РОГОВСКИЙ К.А.



**Управление Федеральной службы государственной регистрации, кадастра и картографии по Тверской области**  
подразделение по регистрации права

Выписка из Единого государственного реестра недвижимости об основных характеристиках и зарегистрированных правах на объект недвижимости

Сведения об основных характеристиках объекта недвижимости

В Единый государственный реестр недвижимости внесены следующие сведения:

Лист 1 Лист 1

Земельный участок		вид объекта недвижимости	
Лист №1 Раздел 1	Всего листов раздела 1: 1	Всего разделов: 3	Всего листов выписки: 5
11 марта 2020г.			
Кадастровый номер:	69:35:0000020-942		
Номер кадастрового квартала:	69:35:0000020		
Дата присвоения кадастрового номера:	02.04.2009		
Ранее присвоенный государственный учетный номер:	данные отсутствуют		
Адрес (местоположение):	Местоположение установлено относительно ориентира, расположенного за пределами участка. Ориентир д. Заторье. Участок находится примерно в 1 км к северу, но направленно на север от ориентира. Почтовый адрес ориентира: Тверская область, Р-н Удомельский, с/п. Удомельское, д. Заторье.		
Площадь, м <sup>2</sup> :	537928 +/- 6418		
Кадастровая стоимость, руб:	1678335,36		
Кадастровые номера расположенных в пределах земельного участка объектов недвижимости:	данные отсутствуют		
Категория земель:	Земли сельскохозяйственного назначения		
Виды разрешенного использования:	Для сельскохозяйственного производства		
Статус записи об объекте недвижимости:	Сведения об объекте недвижимости имеют статус "актуальные"		
Особые отметки:	данные отсутствуют		
Подульщик, выписки:	Заявитель: Викторова (представитель правообладателя), Правообладатель: Владелец инвестиционных паев закрытого паевого инвестиционного фонда рентного "Красноторье" под управлением ООО "УК"Триумф Капитал", данные о которых устанавливаются на основании данных личных счетов владельцев инвестиционных паев в реестре владельцев инвестиционных паев и счетов депо владельцев инвестиционных паев. ИНН: 7718581523		

полное наименование должности: <b>Заклучив</b>	подпись	инициалы, фамилия
		<b>Jaouina S.I.</b>



**КОПИЯ ВЕРНА**  
**ГЕНЕРАЛЬНЫЙ ДИРЕКТОР**  
**АО «ФБ «АВГУСТ»**  
**РОГОВСКИЙ К.А.**





Выписка из Единого государственного реестра недвижимости об основных характеристиках и зарегистрированных правах на объект недвижимости  
Сведения о зарегистрированных правах

Лист 2 Лист 2

Земельный участок			
вид объекта недвижимости			
Лист №1 Раздел 2	Всего листов раздела 2: 3	Всего разделов: 3	Всего листов выписки: 5
11 марта 2020г.			
Кадастровый номер:	69:35:0000020:942		

1	Правообладатель (правообладатели):	1.1	Владельцы инвестиционных паев закрытого паевого инвестиционного фонда реального "Красногорье" под управлением ООО "УК" Драйв Капитал", данные о которых устанавливаются на основании данных личных счетов владельцев инвестиционных паев в реестре владельцев инвестиционных паев и счетов доверительного управления инвестиционных паев
2	Вид, номер и дата государственной регистрации права:	2.1	Общая долевая собственность. 69:35:0000020:942-69/173/2020-8 11.03.2020 18:19:55
3	Документы-основания	3.1	Договор купли-продажи недвижимого имущества № 08-12-19-3, № 08-12-19-3, Выдан 28.01.2020
4	Ограничение права и обременение объекта недвижимости:		

полное наименование юридического лица	подпись	индивидуаль, фамилия
ВАУШВИМ		Давушина С.К.



КОПИЯ ВЕРНА  
ГЕНЕРАЛЬНЫЙ ДИРЕКТОР  
АО «ФБ «АВГУСТ»  
Роговский К. А.



Земельный участок	
вид объекта недвижимости	
Лист №2 Раздел 2	Всего листов раздела 2: 3
Всего листов выписки: 5	
11 марта 2020г.	
Кадастровый номер:	69:35:0000020:942

4.1	<p>вид: Доверительное управление</p> <p>дата государственной регистрации: 11.03.2020 18:19:55</p> <p>номер государственной регистрации: 69:35:0000020:942-69/173/2020-9</p> <p>срок, на который установлено ограничение прав и обременение объекта недвижимости: Срок действия с 27.10.2011 по 01.05.2027</p> <p>лицо, в пользу которого установлено ограничение прав и обременение объекта недвижимости: ООО "УК"Права Капитал", ИНН: 7718581523, ОГРН: 1067746469658</p> <p>основание государственной регистрации: Правила доверительного управления Закрытым паевым инвестиционным фондом рейтинга "Красногорье", Выдан 27.10.2011</p> <p>Изменения и дополнения вносимые в Правила доверительного управления Закрытого паевого инвестиционного фонда рейтинга "Красногорье", № 1, Выдан 07.02.2012</p> <p>Изменения и дополнения вносимые в Правила доверительного управления Закрытого паевого инвестиционного фонда рейтинга "Красногорье" под управлением Общества с ограниченной ответственностью "Управляющая компания "Права Капитал", № 2, Выдан 14.06.2012</p> <p>Изменения и дополнения вносимые в Правила доверительного управления Закрытым паевым инвестиционным фондом рейтинга "Красногорье" под управлением Общества с ограниченной ответственностью "Управляющая компания "Права Капитал", № 3, Выдан 06.11.2012</p> <p>Изменения и дополнения вносимые в Правила доверительного управления Закрытым паевым инвестиционным фондом рейтинга "Красногорье" под управлением Общества с ограниченной ответственностью "Управляющая компания "Права Капитал", № 4, Выдан 12.02.2013</p> <p>Изменения и дополнения вносимые в Правила доверительного управления Закрытым паевым инвестиционным фондом рейтинга "Красногорье" под управлением Общества с ограниченной ответственностью "Управляющая компания "Права Капитал", № 5, Выдан 14.10.2014</p> <p>Изменения и дополнения вносимые в Правила доверительного управления Закрытым паевым инвестиционным фондом рейтинга "Красногорье" под управлением Общества с ограниченной ответственностью "Управляющая компания "Права Капитал", № 6, Выдан 15.11.2019</p>
-----	--

полное наименование организации	подпись	инициалы, фамилия
ООО "УК"Права Капитал		Давудина С.В.



КОПИЯ ВЕРНА  
 Генеральный директор  
 АО «ФБ «Август»  
 Роговский К.А.



Лист 4			
Земельный участок Инд. объекта недвижимости			
Лист №3 Раздел 2		Всего листов раздела 2: 3	
		Всего разделов: 3	
11 марта 2020г.		Всего листов выписки: 5	
Кадастровый номер:		69-35-0000020-942	
5	Сведения о наличии решения об изъятии объекта недвижимости для государственных и муниципальных нужд:	данные отсутствуют	
6	Сведения об обеспечении государственной регистрации сделки, права, ограничения права без необходимого в силу закона согласия третьего лица, органа:	данные отсутствуют	

Выдучий	
полное наименование должности - ЭКСПЕРТ	подпись
	
<b>Давушина С.К.</b>	
	инициалы, фамилия

**КОПИЯ ВЕРНА**  
**ГЕНЕРАЛЬНЫЙ ДИРЕКТОР**  
**АО «ФБ «АВГУСТ»**  
**Роговский К. А.**



Выписка из Единого государственного реестра недвижимости об основных характеристиках и зарегистрированных правах на объект недвижимости  
 Описание местоположения земельного участка  
 Раздел 3 Лист 5

Земельный участок		вид объекта недвижимости	
Лист №1	Раздел 3	Всего листов раздела 3: 1	Всего разделов: 3
11 августа 2020г.		Всего листов выписки: 5	
Кадастровый номер:		69:35:0000020:942	
План (чертеж, схема) земельного участка			

Масштаб: 1:5000	Рекомендуемое обозначение:
полное наименование должности	подпись
	инициалы, фамилия


КОПИЯ ВЕРНА  
 ГЕНЕРАЛЬНЫЙ ДИРЕКТОР  
 АО «ФБ «Август»  
 РОГОВСКИЙ К.А.



## Земельные участки под дачные поселки

Тверская область,  
го Удомельский

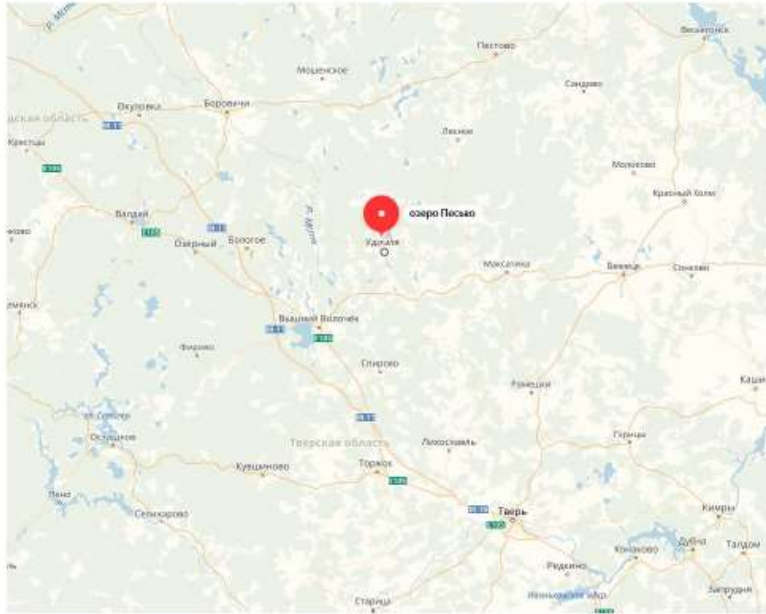
## Реестр участков

№	Кадастровый №	Адрес	Площадь, га
1	69:35:0000020:1459	Загорье	27,75
2	69:35:0000020:1461	Загорье	17,71
3	69:35:0000020:927	Александрово	26,39
4	69:35:0000020:1455	Иевково	3,35
5	69:35:0000020:1463	Иевково	14,5
6	69:35:0000020:1466	Александрово	18,1
7	69:35:0000020:951	Александрово	4,6
8	69:35:0000020:924	Загорье	7,009
9	69:35:0000020:933	Александрово	5,689
10	69:35:0000020:935	Александрово	14,3
11	69:35:0000020:941	Загорье	50,2
12	69:35:0000020:942	Загорье	53,79
13	69:35:0000020:949	Загорье	5,621
14	69:35:0000020:954	Иевково	1,603
15	69:35:0000020:957	Иевково	31,6
16	69:35:0000020:958	Иевково	12,1
<b>ИТОГО</b>			<b>294,3</b>

КОПИЯ ВЕРНА  
ГЕНЕРАЛЬНЫЙ ДИРЕКТОР  
АО «ФБ «Август»  
Роговский К. А.



## Расположение участков



## Схема расположения участков



КОПИЯ ВЕРНА  
ГЕНЕРАЛЬНЫЙ ДИРЕКТОР  
АО «ФБ «АВГУСТ»  
РОГОВСКИЙ К. А.



## Фотографии участков



## Фотографии окружения



КОПИЯ ВЕРНА  
ГЕНЕРАЛЬНЫЙ ДИРЕКТОР  
АО «ФБ «АВГУСТ»  
РОГОВСКИЙ К. А.



## Вариант планировочной организации поселка



## Вариант планировочной организации поселка



КОПИЯ ВЕРНА  
ГЕНЕРАЛЬНЫЙ ДИРЕКТОР  
АО «ФБ «АВГУСТ»  
Роговский К. А.





## Основные показатели проекта застройки

Показатель	Значение
Площадь, га	294
Инфраструктура, %	25%
Инфраструктура, га	73,5
Участки под застройку, га	220,5
Средняя площадь участка, соток	15
Количество участков, шт.	1470

## Основные финансовые показатели

Количество участков, шт.	1470
Средняя цена участка, руб.	1 000 000
<b>Затрат на инфраструктуру, руб.</b>	<b>441 000 000</b>
в т.ч. дороги	73 500 000
в т.ч. электроснабжение	110 250 000
в т.ч. газоснабжение	147 000 000
в т.ч. водоснабжение	66 150 000
в т.ч. административные и социальные объекты	44 100 000
<b>Затраты на инфраструктуру на участок, руб.</b>	<b>300 000</b>
<b>Прибыль от 1 участка, руб.</b>	<b>700 000</b>
<b>Прибыль проекта (EBITDA), руб.</b>	<b>1 029 000 000</b>

КОПИЯ ВЕРНА  
ГЕНЕРАЛЬНЫЙ ДИРЕКТОР  
АО «ФБ «АВГУСТ»  
Роговский К.А.



Руководителю Администрации  
Максатихинского Района  
Тверской области  
Паскину К.Г.

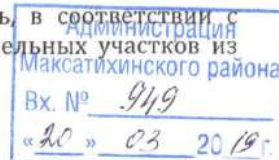
Уважаемый Константин Геннадьевич!

Довожу до Вашего сведения, что я являюсь собственником земельных участков сельскохозяйственного назначения, расположенных в Вашем районе. Все участки представляют собой три отдельных массива общей площадью 294,3 гектара, и включают следующие отдельные земельные участки:

№	Кадастровый №	Адрес	Площадь, га
1	69:35:0000020:1459	Загорье	27,75
2	69:35:0000020:1461	Загорье	17,71
3	69:35:0000020:927	Александрово	26,39
4	69:35:0000020:1455	Иевково	3,35
5	69:35:0000020:1463	Иевково	14,5
6	69:35:0000020:1466	Александрово	18,1
7	69:35:0000020:951	Александрово	4,6
8	69:35:0000020:924	Загорье	7,009
9	69:35:0000020:933	Александрово	5,689
10	69:35:0000020:935	Александрово	14,3
11	69:35:0000020:941	Загорье	50,2
12	69:35:0000020:942	Загорье	53,79
13	69:35:0000020:949	Загорье	5,621
14	69:35:0000020:954	Иевково	1,603
15	69:35:0000020:957	Иевково	31,6
16	69:35:0000020:958	Иевково	12,1
<b>ИТОГО</b>			<b>294,3</b>

На данной территории можно разместить около 1500 индивидуальных участков.

В течении восьми лет я планирую привлечь инвесторов, юридических и физических лиц для освоения указанных участков с целью создания на них Дачных поселков в соответствии с подготовленной концепцией развития этих земельных массивов. Реализация этого проекта позволит значительно улучшить инженерную и транспортную инфраструктуру территории. Кроме этого, по предварительным расчетам реализация этого проекта позволит повысить кадастровую стоимость более чем в восемь раз, за время выполнения проекта налоговые платежи составят около 10 млн. рублей в год. Прошу Вас, в обеспечение «Плана мероприятий по совершенствованию правового регулирования земельных отношений» № 2413-р от 08 ноября 2018 года, предусмотреть в проектах документов по проектированию и развитию территории размещения на этих землях Дачных поселков. Заявления по изменению разрешенного использования и категории земель, в соответствии с Федеральным законом №172-ФЗ «О переводе земель или земельных участков из



КОПИЯ ВЕРНА  
ГЕНЕРАЛЬНЫЙ ДИРЕКТОР  
АО «ФБ «АВГУСТ»  
Роговский К.А.



одной категории в другую» от 21.12.2004., при необходимости будут представлены мной после подготовки рабочего проекта «Базы отдыха».

С уважением



Тихонов Алексей Михайлович

КОПИЯ ВЕРНА  
ГЕНЕРАЛЬНЫЙ ДИРЕКТОР  
АО «ФБ «Август»  
Роговский К. А.

