



УТВЕРЖДАЮ:
Генеральный директор
ЗАО ИКФ «КонС»
/В.И. Светлаков/

Отчет №3 – 12/10-20

**ОБ ОЦЕНКЕ
СПРАВЕДЛИВОЙ
СТОИМОСТИ ОБЪЕКТОВ
НЕДВИЖИМОСТИ**

Адрес:Россия, Московская обл,
Подольский район, Лаговское
с/п, Сынковский с.о.,
вблизи , д. Харитоново , д.
Коледино, д.Романцево, д.
Лопаткино,

Дата оценки:

30 октября 2020 года

Дата составления отчета:

30 октября 2020 года

Заказчик: **ООО «Управляющая компания «Прагма Капитал»
«Д.У.» ЗПИФ рентный «Красногорье» под управлением
ООО «УК «Прагма Капитал»**

Исполнитель: **ЗАО ИКФ «КонС»**

Москва, 2020

Сопроводительное письмо

30 октября 2020 г.
г. Москва,
г-ну Кулику Д.С.

Уважаемый господин Кулик!

В соответствии с Дополнением №765 к Договору № 18-07/0 от 18 июля 2011года, между ООО «Управляющая компания «Прага Капитал» «Д.У.» ЗПИФ рентный «Красногорье» под управлением ООО «УК «Прага Капитал»- заказчик и ЗАО ИКФ «КонС»-исполнитель и указанием Банка России от 25 августа 2015 г. N 3758-У «Об определении стоимости чистых активов инвестиционных фондов», в том числе о порядке расчета среднегодовой стоимости чистых активов паевого инвестиционного фонда и чистых активов акционерного инвестиционного фонда, расчетной стоимости инвестиционных паев паевых инвестиционных фондов, стоимости имущества, переданного в оплату инвестиционных паев», мы произвели расчет справедливой стоимости права собственности на земельные участки, находящиеся по адресу :Россия, Московская обл. Подольский р-он, Лаговское с/п., Сынковский с.о., вблизи д.Харитоново, д. Коледино, д.Романцево, д. Лопаткино, которые являются отдельными активами (в соответствии с МСФО(IFRS)-13 «Оценка справедливой стоимости» (ред. от 11.07.2016) (введен в действие на территории Российской Федерации Приказом Минфина России от 28.12.2015 N 217н)) ООО «Управляющая компания «Прага Капитал» «Д.У.» ЗПИФ рентный «Красногорье» под управлением ООО «УК «Прага Капитал» - далее по тексту объект оценки

Согласно договору заключение предоставлено в форме Отчета.

Цель оценки: В соответствии с договором необходимо провести исследование рынка недвижимости и определить справедливую стоимость объекта оценки с целью переоценки актива Закрытого Паевого Фонда.

Дата оценки: 30 октября 2020 г.

Объекты оценки с кадастровыми номерами: 50:27:002 07 27:0073, 50:27:0030703:4750:27:002 08 06:0272, 50:27:003 07 10:0165 находятся в операционной аренде. Согласно договору аренды недвижимого имущества №02-12-19-2 от 10 декабря 2019 года, обязанностью арендатора является оплата земельного налога, проведение работ соответствующего разрешенному использованию земельного участка и оплата арендной платы в соответствии с договором.

На Объект оценки с кадастровым номером: 50:27:002 07 27:0073, Установлен сервитут. Согласно соглашению № 10-11-15-1 об установлении частного сервитута на земельный участок от 30 ноября 2015 года.

На Объект оценки с кадастровым номером: 50:27:0030703:47, Установлен сервитут. Согласно соглашению № 02-10-18-1 об установлении частного сервитута на земельный участок от 02 ноября 2018 года.

Расчет справедливой стоимости был проведен в соответствии с договором и заданием на оценку и были получены следующие результаты

ОСНОВНЫЕ ФАКТЫ И ВЫВОДЫ.

Общая информация, идентифицирующая объект оценки:	1)Земельный участок, общей площадью 51080 кв.м., категория земель: земли сельскохозяйственного назначения, с разрешенным использованием для сельскохозяйственного производства. Кадастровый номер: 50:27:002 08 06:0272 Адрес: Россия, Московская обл. Подольский р-он, Сынковский с.о., вблизи д.Харитоново. 2)Земельный участок, общей площадью 12 095 кв.м., категория земель: земли сельскохозяйственного назначения, с разрешенным использованием для сельскохозяйственного производства. Кадастровый номер: 50:27:002 07 27:0073 Адрес: Россия, Московская обл. Подольский р-он, Лаговское с/п.,
---	---

	<p>вблизи д. Коледино.</p> <p>3) Земельный участок, общей площадью 107 205 кв.м., категория земель: земли сельскохозяйственного назначения, с разрешенным использованием для сельскохозяйственного производства. Кадастровый номер: 50:27:0030703:47 Адрес: Россия, Московская обл. Подольский р-он, Лаговское с/п., вблизи д. Романцево.</p> <p>4) Земельный участок, общей площадью 50 010 кв.м., категория земель: земли сельскохозяйственного назначения, с разрешенным использованием для сельскохозяйственного производства. Кадастровый номер: 50:27:003 07 10:0165 Адрес: Россия, Московская обл. Подольский р-он, Лаговское с/п., вблизи д. Лопаткино.</p>
Цель и задачи оценки:	Определение справедливой стоимости права собственности на объект недвижимости в целях переоценки в Закрытом Паевом Фонде.
Вид стоимости:	Справедливая стоимость в соответствии с трактовкой МСФО(IFRS)-13 «Оценка справедливой стоимости» (ред. от 11.07.2016) (введен в действие на территории Российской Федерации Приказом Минфина России от 28.12.2015 N 217н))
Оцениваемые права:	<p>Общая долевая собственность на основании:</p> <ol style="list-style-type: none"> 1) Свидетельство о государственной регистрации права 50-АВ№288240 от 13 января 2012 года 2) Свидетельство о государственной регистрации права 50-АВ№288354 от 13 января 2012 года 3) Свидетельство о государственной регистрации права 50-АВ№288357 от 13 января 2012 года 4) Свидетельство о государственной регистрации права 50-АВ№288358 от 13 января 2012 года <p>Правообладатель: владельцы закрытого паевого инвестиционного фонда рентного недвижимости «Красногорье» под управлением Общества с ограниченной ответственностью «Управляющая компания «Прагма Капитал», данные о которых устанавливаются на основании данных лицевых счетов владельцев инвестиционных паев в реестре владельцев инвестиционных паев и счетов депо владельцев инвестиционных паев</p>
Ограничения и пределы применения полученной итоговой величины рыночной ставки	Полученные в результате исследований Оценщика выводы о стоимости Объекта оценки могут использоваться только Заказчиком в соответствии с предполагаемым использованием результатов оценки
Основание для проведения оценки	Дополнением №765 к Договору № 18-07/0 от 18 июля 2011 года
Дата оценки (дата определения стоимости, дата проведения оценки)	30 октября 2020 года
Дата оценки	30 октября 2020 года.
Дата составления отчета	30 октября 2020 года.
Срок проведения оценки	15 рабочих дня после представления Заказчиком в полном объеме исходной информации.
Допущения и ограничительные	правоустанавливающие документы на объект оценки являются достоверными;

условия, использованные при проведении оценки.	объект оценки считается свободным от каких-либо обременений или ограничений, если иное не указано в отчете; источники информации, использованные в отчете, являются достоверными; категория и функциональное назначение оцениваемого объекта в случае передачи прав другому юридическому лицу не изменяются.
Затратный подход:	Не применялся
Сравнительный подход:	Не применялся
Доходный подход:	1 510 000 рублей
Итоговая величина справедливой стоимости объекта оценки, без учета НДС	<i>1 510 000 рублей</i>

Справедливая стоимость- это цена, которая была бы получена при продаже актива или уплачена при передаче обязательства в ходе обычной сделки между участниками рынка на дату оценки. (МСФО (IFRS) 13 «Оценка справедливой стоимости» (ред. от 11.07.2016) (введен в действие на территории Российской Федерации Приказом Минфина России от 28.12.2015 N 217н))

Полная характеристика оцениваемого объекта, а также все основные предположения, расчеты и выводы содержатся в прилагаемом отчете об оценке. Отдельные части настоящего отчета не могут трактоваться раздельно, а только в связи с полным текстом прилагаемого отчета об оценке, с учетом всех содержащихся там допущений и ограничений.

Выводы, содержащиеся в нашем отчете об оценке, основаны на расчетах, заключениях и иной информации, полученной в результате исследования рынка, на нашем опыте и профессиональных знаниях, на деловых встречах, в ходе которых нами была получена определенная информация.

Настоящая оценка была проведена доходным подходом.

Заявление о соответствии

Мы, нижеподписавшиеся, данным удостоверяем, что в соответствии с имеющимися у нас данными:

- изложенные в данном отчете факты правильны и соответствуют действительности;
- сделанный анализ, высказанные мнения и полученные выводы действительны исключительно в пределах, оговоренных в данном отчете допущений и ограничивающих условий и являются, нашими персональными, непредвзятыми профессиональными анализом, мнениями и выводами;
- мы не имеем ни в настоящем, ни в будущем какого-либо интереса в объектах собственности, являющихся предметом данного отчета; мы также не имеем личной заинтересованности и предубеждения в отношении сторон, имеющих интерес к этому объекту;
- наше вознаграждение ни в какой степени не связано с объявлением заранее predetermined стоимости, или тенденции в определении стоимости в пользу клиента с суммой оценки стоимости, с достижением заранее обговоренного результата или с последующими событиями;
- задание на оценку не основывалось на требовании определения минимальной цены, обговоренной цены или одобрения ссуды;
- ни одно лицо, кроме лиц, подписавших данный отчет, не оказывало профессионального содействия оценщику, подписавшему данный отчет;
- расчетная стоимость признается действительной на дату оценки указанную в отчете;
- Светлаков Василий Иванович является членом «Ассоциация «Русское общество оценщиков» и включен в реестр оценщиков за регистрационным номером 000957. «Ассоциация

«Русское общество оценщиков» включена в единый государственный реестр саморегулируемых организаций оценщиков 09 июля 2007 г. за № 0003.

-по всем вопросам, связанным с данным отчетом, просим обращаться лично к Светлакову В. И

На основании информации, представленной в данном отчете, мы пришли к заключению, что справедливая стоимость оцениваемого объекта недвижимости, пятнадцати земельных участков, по состоянию на 30 октября 2020 года составляет:

1 510 000

(Один миллион пятьсот десять тысяч) рублей, без учета НДС¹

В том числе:

Кадастровый №	Ближайший н. п.	Площадь, кв. м.	Справедливая стоимость, округленно руб.
50:27:002 08 06:0272	Харитоново	51080	350 000
50:27:002 07 27:0073	Коледино	12095	80 000
50:27:0030703:47	Романцево	107205	740 000
50:27:003 07 10:0165	Лопаткино	50010	340 000
Итого			1 510 000

В заключение, хотим поблагодарить Вас за обращение в нашу компанию. Надеемся на продолжение нашего сотрудничества.

С уважением,
Генеральный директор
ЗАО ИКФ «КонС»,
Оценщик РОО №000957



В.И. Светлаков

¹ НДС не облагается пп. 6 п. 2 ст. 146 НК РФ

ОГЛАВЛЕНИЕ

1.1. ОСНОВАНИЕ ДЛЯ ПРОВЕДЕНИЯ ОЦЕНКИ	7
1.2. ЗАДАНИЕ НА ОЦЕНКУ	7
1.3. СВЕДЕНИЯ О ЗАКАЗЧИКЕ ОЦЕНКИ И ОБ ОЦЕНЩИКЕ	9
1.4. ДОПУЩЕНИЯ И ОГРАНИЧИТЕЛЬНЫЕ УСЛОВИЯ, ИСПОЛЬЗОВАННЫЕ ОЦЕНЩИКОМ ПРИ ПРОВЕДЕНИИ ОЦЕНКИ	11
1.5. ПЕРЕЧЕНЬ ИСПОЛЬЗОВАННЫХ ПРИ ПРОВЕДЕНИИ ОЦЕНКИ ОБЪЕКТА ДАННЫХ... ..	12
1.6. ПЕРЕЧЕНЬ ДОКУМЕНТОВ ИСПОЛЬЗУЕМЫХ ОЦЕНЩИКОМ И УСТАНОВЛИВАЮЩИХ КОЛИЧЕСТВЕННЫЕ И КАЧЕСТВЕННЫЕ ХАРАКТЕРИСТИКИ ОБЪЕКТА ОЦЕНКИ.....	12
1.7. ПРИМЕНЯЕМЫЕ СТАНДАРТЫ ОЦЕНОЧНОЙ ДЕЯТЕЛЬНОСТИ И ОБОСНОВАНИЕ ИХ ПРИМЕНЕНИЯ.....	13
1.8. ПРОЦЕСС ОЦЕНКИ	14
1.9. ФОРМА ОТЧЕТА	15
2. ОПИСАНИЕ ОЦЕНИВАЕМОГО ОБЪЕКТА	15
2.1. ИМУЩЕСТВЕННЫЕ ПРАВА	15
2.2. ОПИСАНИЕ ОЦЕНИВАЕМОГО ОБЪЕКТА	15
2.3. АНАЛИЗ РЫНКА ОБЪЕКТА ОЦЕНКИ И ОБОСНОВАНИЕ ЗНАЧЕНИЙ (ДИАПАЗОНОВ ЗНАЧЕНИЙ) ЦЕНООБРАЗУЮЩИХ ФАКТОРОВ.....	24
3. ПРОЦЕСС ОЦЕНКИ	54
3.1. ЭТАПЫ ПРОВЕДЕНИЯ ОЦЕНКИ.....	54
3.2. ПОДХОДЫ К ОЦЕНКЕ	54
АНАЛИЗ ДОСТАТОЧНОСТИ И ДОСТОВЕРНОСТИ	62
4. РАСЧЕТ СПРАВЕДЛИВОЙ СТОИМОСТИ ОБЪЕКТА ОЦЕНКИ.	63
4.1. РАСЧЕТ СТОИМОСТИ ПО СРАВНИТЕЛЬНОМУ ПОДХОДУ.....	64
4.2. РАСЧЕТ СТОИМОСТИ ПО ЗАТРАТНОМУ ПОДХОДУ.....	64
РАСЧЕТ СТОИМОСТИ ПО ДОХОДНОМУ ПОДХОДУ.....	64
5. СОГЛАСОВАНИЕ РЕЗУЛЬТАТОВ	79
6. СПИСОК ИСПОЛЬЗОВАННЫХ ИСТОЧНИКОВ	81
7. ИСПОЛЬЗУЕМАЯ ТЕРМИНОЛОГИЯ	82

1.1. ОСНОВАНИЕ ДЛЯ ПРОВЕДЕНИЯ ОЦЕНКИ

В соответствии с Дополнением №765 к Договору № 18-07/0 от 18 июля 2011 года между ООО «Управляющая компания «Прага Капитал» «Д.У.» ЗПИФ рентный «Красногорье» под управлением ООО «УК «Прага Капитал» и ЗАО ИКФ «КонС».

1.2. ЗАДАНИЕ НА ОЦЕНКУ

Объект оценки	<p>1)Земельный участок, общей площадью 51080 кв.м., категория земель: земли сельскохозяйственного назначения, с разрешенным использованием для сельскохозяйственного производства. Кадастровый номер: 50:27:002 08 06:0272 Адрес: Россия, Московская обл. Подольский р-он, Сынковский с.о., вблизи д.Харитоново.</p> <p>2)Земельный участок, общей площадью 12 095 кв.м., категория земель: земли сельскохозяйственного назначения, с разрешенным использованием для сельскохозяйственного производства. Кадастровый номер: 50:27:002 07 27:0073 Адрес: Россия, Московская обл. Подольский р-он, Лаговское с/п., вблизи д. Коледино.</p> <p>3)Земельный участок, общей площадью 107 205 кв.м., категория земель: земли сельскохозяйственного назначения, с разрешенным использованием для сельскохозяйственного производства. Кадастровый номер: 50:27:0030703:47 Адрес: Россия, Московская обл. Подольский р-он, Лаговское с/п., вблизи д.Романцево.</p> <p>4)Земельный участок, общей площадью 50 010 кв.м., категория земель: земли сельскохозяйственного назначения, с разрешенным использованием для сельскохозяйственного производства. Кадастровый номер: 50:27:003 07 10:0165 Адрес: Россия, Московская обл. Подольский р-он, Лаговское с/п., вблизи д. Лопаткино.</p>
Имущественные права на объект оценки	<p>Общая долевая собственность на основании:</p> <p>1) Свидетельство о государственной регистрации права 50-АВ№288240 от 13 января 2012 года</p> <p>2) Свидетельство о государственной регистрации права 50-АВ№288354 от 13 января 2012 года</p> <p>3) Свидетельство о государственной регистрации права 50-АВ№288357 от 13 января 2012 года</p> <p>4) Свидетельство о государственной регистрации права 50-АВ№288358 от 13 января 2012 года</p> <p>Правообладатель: владельцы закрытого паевого инвестиционного фонда рентного недвижимости «Красногорье» под управлением Общества с ограниченной ответственностью «Управляющая компания «Прага Капитал», данные о которых устанавливаются на основании данных лицевых счетов владельцев инвестиционных паев в реестре владельцев инвестиционных паев и счетов депо владельцев инвестиционных паев</p>
Права, учитываемые при оценке объекта оценки, ограничения (обременения) этих прав, в том числе в	<p>Собственность на основании:</p> <p>1) Свидетельство о государственной регистрации права 50-АВ№288240 от 13 января 2012 года</p> <p>2) Свидетельство о государственной регистрации права</p>

отношении каждой их частей объекта оценки	50-АВ№288354 от 13 января 2012 года 3) Свидетельство о государственной регистрации права 50-АВ№288357 от 13 января 2012 года 4) Свидетельство о государственной регистрации права 50-АВ№288358 от 13 января 2012 года Существующие ограничения (обременения) права: Доверительное управление о чем в Едином государственном реестре прав на недвижимое имущества и сделок с ними от 13 января 2012 года сделана запись: 1) №50-50-98/056/2011-231 2) №50-50-98/056/2011-239 3) №50-50-98/056/2011-241 4) №50-50-98/056/2011-242
Цель оценки	Определение справедливой стоимости права собственности на объект недвижимости в целях переоценки в Закрытом Паевом Фонде.
Предполагаемое использование результатов оценки и связанные с этим ограничения	Результаты оценки будут использованы в целях переоценки в Закрытом Паевом Фонде.
Вид определяемой стоимости объекта оценки	Справедливая стоимость в соответствии с трактовкой МСФО(IFRS)-13 «Оценка справедливой стоимости» (ред. от 11.07.2016) (введен в действие на территории Российской Федерации Приказом Минфина России от 28.12.2015 N 217н))
Балансовая стоимость	Сведения не предоставлены
Форма отчета	Простая письменная, электронный документ
Дата оценки (дата определения стоимости, дата проведения оценки)	30 октября 2020 года
Срок проведения оценки	15 рабочих дня после представления Заказчиком в полном объеме исходной информации.
Осмотр	Заказчиком не был предоставлен доступ к объекту оценки
Допущения и ограничительные условия, использованные при проведении оценки.	правоустанавливающие документы на объект оценки являются достоверными; объект оценки считается свободным от каких-либо обременений или ограничений, если иное не указано в отчете; источники информации, использованные в отчете, являются достоверными; категория и функциональное назначение оцениваемого объекта в случае передачи прав другому юридическому лицу не изменяются. Провести оценку при следующих условиях: Учесть договор операционной аренды при расчетах справедливой стоимости. Сервитут не накладывает на земельные участки никакие ограничения по владению, пользованию и распоряжению земельными участками согласно соглашений об установлении сервитута. Земельные участки, предназначены для

	сельскохозяйственной деятельности и другие варианты не рассматриваются. Они участвуют в севообороте. Заказчиком не был предоставлен доступ к осмотру объекта оценки. Все количественные характеристики были записаны на основании предоставленных документов, со слов заказчика и данных снимков публичной кадастровой карты.
--	---

1.3. СВЕДЕНИЯ О ЗАКАЗЧИКЕ ОЦЕНКИ И ОБ ОЦЕНЩИКЕ

Сведения о заказчике

Организационно-правовая форма и наименование: Общество с ограниченной ответственностью

Полное наименование:

Общество с ограниченной ответственностью «Управляющая компания «Прагма Капитал» «Д.У.»
Закрытый паевой инвестиционный фонд рентный «Красногорье» под управлением Общества с ограниченной ответственностью «Управляющая компания «Прагма Капитал»

Краткое наименование:

ООО «Прагма Капитал» «Д.У.» ЗПИФ рентный «Красногорье» под управлением ООО «УК «Прагма Капитал»

Юридический адрес:

172200, Тверская область, Селижаровский район, поселок Селижарово ул. Ленина д 3а

Адрес местонахождения:

127473, Москва, 1-й Волконский переулок, д. 13, стр. 2, 7 этаж.

Почтовый адрес:

127473, Москва, 1-й Волконский переулок, д. 13, стр. 2, 7 этаж.

ОГРН: 1067746469658 от 07.04.2006 года.

ИНН: 7718581523

КПП: 693901001

Рублевый расчетный счет: 40701810800000000084 в КБ «СДМ-БАНК» (ОАО) г.Москва

БИК: 044583685

к/с: 30101810600000000685

Сведения об оценщике

<p>Состав оценщиков Оценщики, выполнившие отчет, имеют образовательный уровень соответствующий Государственным требованиям к образованию оценщиков в РФ от 19 апреля 2000 г. № СМ-14/6174).</p>	<p><u>Светлаков Василий Иванович</u> – стаж работы в области оценки с 1993 года; Трудовой договор с ЗАО ИКФ «КонС» от 29.05.2007</p> <p>Местонахождение оценщика (фактический адрес оценочной компании) г.Москва, ул. Ярославская д.8 к.6, офис 326 Образование в области оценки: Диплом ПШ №106148 Высшей Школы Приватизации и Предпринимательства от 30 ноября 2001 года, Квалификационный аттестат в области оценочной деятельности по направлению оценочной деятельности «Оценка недвижимости» №000120-1 от 18 сентября 2017 года Срок действия Квалификационного аттестата продлен до 18 марта 2021 года. Согласно ПРИЛОЖЕНИЯ № 7 пункта 5 к постановлению Правительства Российской Федерации от 3 апреля 2020 г. № 440"О продлении действия разрешений и иных особенностях в отношении разрешительной деятельности в 2020 году"</p>
--	---

	<p>Особенности применения разрешительных режимов, предусмотренных Федеральным законом "Об оценочной деятельности в Российской Федерации"</p> <p>5. Срок действия квалификационных аттестатов продлевается: на 6 месяцев - в отношении квалификационных аттестатов, выданных до 31 октября 2017 г. ; на 3 месяца - в отношении квалификационных аттестатов, выданных с 1 ноября 2017 г. по 31 января 2018 г. Переоформление ранее выданных квалификационных аттестатов в связи с продлением срока их действия не осуществляется. Фактический адрес: 129128, г.Москва, пр-д Кадомцева, д.15, к 23 Тел.+7-916-679-48-68 Почта:2901692@mail.ru</p>
<p>Сведения о членстве в саморегулируемой организации оценщиков</p>	<p><u>Светлаков Василий Иванович</u> является членом «Ассоциация «Русское общество оценщиков» и включен в реестр оценщиков за регистрационным номером 000957. Свидетельство о членстве в саморегулируемой организации оценщиков №000389 от 22.07.2020. Регистрационный номер в реестре №000957 от 18.09.2007 г. «Ассоциация «Русское общество оценщиков» включена в единый государственный реестр саморегулируемых организаций оценщиков 09 июля 2007 г. за № 0003.</p>
<p>Страхование профессиональной деятельности</p>	<p>Профессиональная деятельность Светлакова Василия Ивановича застрахована в ООО «Абсолют Страхование», страховой полис № 022-073-005025/20. Срок действия договора страхования – с 21 апреля 2020 г. по 20 апреля 2021 г. Страховая сумма 30 000 000 (Тридцать миллионов) рублей.</p>

Сведения об юридическом лице, с которым Оценщик заключил трудовой договор,

Полное наименование: Закрытое Акционерное Общество Информационная Консалтинговая Фирма «КонС»

Сокращенное наименование: ЗАО ИКФ «КонС»

Юридический адрес: 129128, г.Москва, пр-д Кадомцева, д.15, к 23

Почтовый адрес: 129128, г.Москва, пр-д Кадомцева, д.15, к 23

Фактический адрес: г.Москва, ул. Ярославская д.8 к.6, офис 326

ОГРН 5077746845688 29 мая 2007 года.

ИНН: 7716578807

Тел.+7-916-679-48-68

Адрес электронной почты: 2901692@mail.ru

Гражданская ответственность ИСПОЛНИТЕЛЯ застрахована в ООО «Абсолют Страхование», страховой полис № 022-073-005738/20. Срок действия договора страхования – с 02 октября 2020 г. по 01 октября 2021 г. Страховая сумма 100 000 000 (Сто миллионов) рублей.

Сведения о независимости юридического лица, с которым Оценщик заключил трудовой договор, и Оценщика

Сведения о независимости юридического лица, с которым Оценщик заключил трудовой договор, и Оценщика в соответствии с требованиями статьи 16 Федерального закона от

29.07.1998 N 135-ФЗ «Об оценочной деятельности в Российской Федерации» в текущей редакции - «требование о независимости выполнено»

Оценщик осуществляет профессиональную деятельность независимо и беспристрастно. Оценщик не совершает в интересах заказчиков действий, которые могли бы поставить под сомнение его независимость.

Информация обо всех привлекаемых к проведению оценки и подготовки отчета об оценке организациях и специалистах

Сторонние организации и специалисты к проведению оценки и составлению отчета не привлекались.

1.4. ДОПУЩЕНИЯ И ОГРАНИЧИТЕЛЬНЫЕ УСЛОВИЯ, ИСПОЛЬЗОВАННЫЕ ОЦЕНЩИКОМ ПРИ ПРОВЕДЕНИИ ОЦЕНКИ

- Данный отчет подготовлен с учетом следующих допущений и ограничивающих условий:
- настоящий Отчет достоверен только в указанных в нем целях;
- отдельные части настоящего Отчета (в том числе промежуточные результаты) не могут трактоваться отдельно, а только в полном объеме;
- Отчет является конфиденциальным и составлен исключительно для целей указанных в Задании на Оценку. Он не должен использоваться, копироваться или предоставляться в иных целях, полностью или частично, без нашего предварительного письменного согласия, причём такое согласие будет дано после тщательного рассмотрения обстоятельств на момент рассмотрения;
- мы не проводили экспертизы правоустанавливающих документов на объект оценки и не несем ответственности за обстоятельства юридического характера, связанные с объектом оценки. Соответственно, мы не можем взять на себя никаких обязательств или ответственности в отношении любых убытков или ущерба, причиненных в результате любых дефектов таких документов, которые появились результатом их составления, подготовки, оформления или механизма введения их в действие;
- Отчет предназначен только для использования Заказчиком. Однако, могут существовать определенные ограниченные обстоятельства, в которых мы соглашаемся, чтобы третья сторона получила экземпляр нашего Отчета.
- В таких обстоятельствах, мы дадим вышеуказанное согласие, только если:
- третья сторона соглашается освободить Оценщика от любой финансовой ответственности в связи с содержанием отчета, или Заказчик соглашается гарантировать нам возмещение убытков в связи с какими-либо претензиями третьей стороны (и мы убеждены, что Заказчик располагает достаточными ресурсами для обеспечения такой гарантии);
- третья сторона соглашается, что документы предоставляются только с информационными целями, и мы не отвечаем за те действия, которые будет проводить третья сторона после ознакомления с отчетом;
- третья сторона соглашается соблюдать конфиденциальность в отношении всей переданной информации.
- Органы управления и должностные лица Заказчика не могут без предварительного согласия с нашей стороны делать ссылки на письмо и Отчет или на их содержание, либо цитировать их в каких бы то ни было регистрационных документах. В случае предоставления настоящего письма и Отчета полностью либо частично для ознакомления третьим лицам всю полноту ответственности за сохранение условий конфиденциальности несет Заказчик;
- при проведении оценки предполагалось отсутствие каких-либо скрытых факторов, влияющих на стоимость объекта оценки;
- все расчеты, заключения и выводы сделаны нами на основании достоверной информации из источников открытого доступа;
- Заказчик заранее обязуется освободить Исполнителя от всякого рода расходов и материальной ответственности, происходящих из иска третьих лиц к Исполнителю, вследствие легального использования результатов настоящего исследования;

- заключение о стоимости, содержащиеся в отчете, относится к объекту оценки в целом. Любое соотнесение части стоимости с какой-либо частью объекта является неправомерным, если таковое не оговорено в отчете;
- Оценщики не принимают на себя ответственность за последующие изменения социальных, экономических, юридических, природных и иных условий, которые могут повлиять на стоимость объекта оценки;
- мнение оценщиков относительно стоимости объекта действительно только на дату оценки. Исполнитель не принимает на себя никакой ответственности за изменение социальных, экономических, физических факторов и изменения местного или федерального законодательства, которые могут произойти после этой даты, повлиять на рыночные факторы, и, таким образом, повлиять на рыночную стоимость объекта;
- результаты стоимости могут быть использованы в течение 6 месяцев от даты составления настоящего отчета;
- события и обстоятельства, которые произойдут после даты нашего отчета, со временем приведут к тому, что отчет устареет, и, соответственно, мы не возьмём на себя ни обязанность соблюдать интересы, ни ответственность за решения и действия, которые основаны на таком устаревшем отчете. Кроме того, мы не несем ответственность за обновление этого отчета с учетом событий и обстоятельств, которые появятся после этой даты;
- Отчет ограничивается объёмами, обозначенными в Задании на оценку;
- ни Оценщик, ни кто-либо из лиц, подписавших настоящее письмо и Отчет, ни другие лица, привлекавшиеся Оценщиком в процессе или в связи с подготовкой Отчета в качестве субподрядчиков, без их предварительного письменного согласия не могут привлекаться к даче свидетельских показаний и (или) к участию в судебных разбирательствах в связи с использованием Отчета, за исключением случаев, когда обязанность по даче свидетельских показаний и (или) участию в судебном процессе является обязательной в силу обстоятельств, прямо предусмотренных процессуальными нормами законодательства Российской Федерации.
- Отчет содержит профессиональное мнение Исполнителя относительно стоимости.
- Земельные участки участвуют в севообороте.

1.5. ПЕРЕЧЕНЬ ИСПОЛЬЗОВАННЫХ ПРИ ПРОВЕДЕНИИ ОЦЕНКИ ОБЪЕКТА ДАННЫХ

Проведение анализа и расчетов, прежде всего, основывалось на информации об объекте оценки, полученной от Заказчика и в ходе независимых исследований, проведенных Оценщиком. Предполагается, что информация, представленная Заказчиком или сторонними специалистами, является надежной и достоверной. Недостаток информации восполнялся сведениями из других источников, имеющейся базы данных Оценщика и собственным опытом Оценщика.

Выбор необходимой для анализа и расчетов информации проводился с привлечением следующих источников:

нормативные документы (полный перечень см. в разделе «Список использованной литературы»);

справочная литература (полный перечень см. в разделе «Список использованной литературы»);

методическая литература (полный перечень см. в разделе «Список использованной литературы»);

Internet-ресурсы (ссылки на сайты см. по тексту Отчета).

1.6. ПЕРЕЧЕНЬ ДОКУМЕНТОВ ИСПОЛЬЗУЕМЫХ ОЦЕНЩИКОМ И УСТАНОВЛИВАЮЩИХ КОЛИЧЕСТВЕННЫЕ И КАЧЕСТВЕННЫЕ ХАРАКТЕРИСТИКИ ОБЪЕКТА ОЦЕНКИ

На оцениваемый объект представлены копии следующих документов:

- 1) Свидетельство о государственной регистрации права 50-АВ№288240 от 13 января 2012 года

- 2) Свидетельство о государственной регистрации права 50-АВ№288354 от 13 января 2012 года
- 3) Свидетельство о государственной регистрации права 50-АВ№288357 от 13 января 2012 года
- 4) Свидетельство о государственной регистрации права 50-АВ№288358 от 13 января 2012 года

1.7. ПРИМЕНЯЕМЫЕ СТАНДАРТЫ ОЦЕНОЧНОЙ ДЕЯТЕЛЬНОСТИ И ОБОСНОВАНИЕ ИХ ПРИМЕНЕНИЯ

При проведении данной оценки использовались нормативные документы и федеральные стандарты оценочной деятельности, а также стандарты оценочной деятельности установленные саморегулируемой организацией (СРО), членом которой является Оценщик, подготовивший отчет – стандарты РОО.

Федеральный закон Российской Федерации от 29 июля 1998 г., №135-ФЗ «Об оценочной деятельности в Российской Федерации» в текущей редакции;

Федеральный стандарт оценки «Общие понятия оценки, подходы и требования к проведению оценки (ФСО №1) (утв. приказом Минэкономразвития РФ от 20 мая 2015 г. № 297);

Федеральный стандарт оценки «Цель оценки и виды стоимости» (ФСО № 2) (утв. приказом Минэкономразвития РФ от 20 мая 2015 г. № 298);

Федеральный стандарт оценки "Требования к отчету об оценке (ФСО N 3)" (утв. приказом Министерства экономического развития РФ от 20 мая 2015 г. N 299)

Федеральный стандарт оценки «Оценка недвижимости» (ФСО № 7) (утв. приказом Минэкономразвития РФ от 25 сентября 2014 года N 611)

Федеральный стандарт оценки «Определение инвестиционной стоимости» (ФСО N 13) (утв. приказом Минэкономразвития РФ от 17 ноября 2016 N 722)

ССО РОО 1-01-2015. Общие понятия оценки, подходы и требования к проведению оценки (Текст стандарта является идентичным ФСО № 1).

ССО РОО 1-02-2015. Цель оценки и виды стоимости (Текст стандарта является идентичным ФСО № 2).

ССО РОО 1-03-2015. Требования к отчету об оценке (Текст стандарта является идентичным ФСО № 3).

ССО РОО 1-04-2015. Определение кадастровой стоимости объектов недвижимости (Текст стандарта является идентичным ФСО № 4).

ССО РОО 1-05-2015. Виды экспертизы, порядок ее проведения, требования к экспертному заключению и порядку его утверждения (Текст стандарта является идентичным ФСО № 5).

ССО РОО 1-06-2015. Требования к уровню знаний эксперта саморегулируемой организации оценщиков (Текст стандарта является идентичным ФСО № 6).

ССО РОО 1-07-2015. Оценка недвижимости (Текст стандарта является идентичным ФСО № 7).

ССО РОО 1-08-2015. Оценка бизнеса (Текст стандарта является идентичным ФСО № 8).

ССО РОО 1-09-2015. Оценка для целей залога (Текст стандарта является идентичным ФСО № 9).

ССО РОО 1-10-2015. Оценка стоимости машин и оборудования (Текст стандарта является идентичным ФСО № 10).

ССО РОО 1-11-2015. Оценка нематериальных активов и интеллектуальной собственности (Текст стандарта является идентичным ФСО № 11).

СНМД РОО 04-010-2015. Методические рекомендации по применению метода экономического замещения активов.

СНМД РОО 04-020-2015. Методические рекомендации по применению премий и скидок за наличие или отсутствие элементов контроля при оценке пакетов акций и долей участия в уставных капиталах компаний.

СНМД РОО 04-030-2015. Методические рекомендации по оценке стоимости нематериальных активов и интеллектуальной собственности.

СНМД РОО 04-060-2015. Методические рекомендации по оценке стоимости услуг (работ) по устранению повреждений объектов жилой недвижимости.

СНМД РОО 04-070-2015. Методические рекомендации по согласованию результатов, полученных разными подходами.

СНМД РОО 04-080-2015. Методические рекомендации по применению метода дисконтирования денежных потоков при оценке недвижимости.

СНМД РОО 04-090-2015. Методические рекомендации по раскрытию неопределенности результатов оценки.

СНМД РОО 04-301-2015. Методические рекомендации по экспертизе отчетов об оценке (Требования к экспертному заключению).

СНМД РОО 04-101-2015. Методические рекомендации по оценке стоимости интересов (прав) аренды. (Текст является идентичным ССО РОО 2-06-2010. Оценка стоимости интересов (прав) аренды).

СНМД РОО 04-102-2015. Методические рекомендации по оценке стоимости движимого имущества. (Текст является идентичным ССО РОО 2-09-2010. Оценка стоимости движимого имущества).

СНМД РОО 04-103-2015. Методические рекомендации «Оценка при наличии опасных и токсичных веществ» (Текст является идентичным ССО РОО 2-11-2010. Оценка при наличии опасных и токсичных веществ)

СНМД РОО 04-104-2015. Методические рекомендации «Анализ дисконтированного денежного потока (ДДП) для целей рыночных оценок и инвестиционных анализов» (Текст является идентичным ССО РОО 2-13-2010. Анализ дисконтированного денежного потока (ДДП) для целей рыночных оценок и инвестиционных анализов).

СНМД РОО 04-105-2015. Методические рекомендации по оценке стоимости сельскохозяйственного имущества (Текст является идентичным ССО РОО 2-14-2010. Оценка стоимости сельскохозяйственного имущества).

СНМД РОО 04-106-2015. Методические рекомендации по оценке стоимости связанного с торговлей имущества (Текст является идентичным ССО РОО 2-16-2010. Оценка стоимости связанного с торговлей имущества).

СНМД РОО 04-107-2015. Методические рекомендации по оценке стоимости объектов имущества в добывающих отраслях (Текст является идентичным ССО РОО 2-18-2010. Оценка стоимости объектов имущества в добывающих отраслях).

СНМД РОО 04-108-2015. Методические рекомендации по оценке стоимости объектов исторического имущества (Текст является идентичным ССО РОО 2-19-2010. Оценка стоимости объектов исторического имущества).

МЕЖДУНАРОДНЫЙ СТАНДАРТ ФИНАНСОВОЙ ОТЧЕТНОСТИ (IFRS) 13 "ОЦЕНКА СПРАВЕДЛИВОЙ СТОИМОСТИ (ред. от 11.07.2016) (введен в действие на территории Российской Федерации Приказом Минфина России от 28.12.2015 N 217н)

"Международный стандарт финансовой отчетности (IFRS) 16 "Аренда" (введен в действие на территории Российской Федерации Приказом Минфина России от 11.06.2016 N 111н) (ред. от 16.09.2019)

1.8. ПРОЦЕСС ОЦЕНКИ

Процесс оценки начинается с общего осмотра местоположения объекта, описания помещения, его состояния, а также выделения особенностей оцениваемого объекта. Далее проводится анализ соответствующего сегмента рынка недвижимости и заключение о варианте наилучшего и наиболее эффективного использования.

Следующий этап оценки – определение стоимости. Определение стоимости осуществляется с учетом всех факторов, существенно влияющих как на рынок недвижимости в

целом, так и на ценность рассматриваемого объекта недвижимости. При определении стоимости обычно используют три основных подхода:

- сравнительный подход;
- доходный подход;
- затратный подход.

Каждый из этих подходов приводит к получению различных ценовых значений объектов недвижимости.

Заключительным этапом процесса оценки является сравнение результатов, полученных с помощью указанных подходов, и сведение итоговых оценок к единой стоимости объекта с учетом слабых и сильных сторон каждого подхода. Таким образом, устанавливается окончательная оценка рыночной стоимости объекта недвижимости.

1.9. ФОРМА ОТЧЕТА

Отчет составлен в форме, соответствующей требованиям Закона «Об оценочной деятельности в Российской Федерации» №135-ФЗ от 29.07.1998 г. в текущей редакции; Федеральных стандартов оценки (ФСО №№1,2,3) от 20.05.2015 г., Стандартов РОО.

2. ОПИСАНИЕ ОЦЕНИВАЕМОГО ОБЪЕКТА

2.1. ИМУЩЕСТВЕННЫЕ ПРАВА

На основании представленных документов, собственником оцениваемого объекта являются владельцы закрытого паевого инвестиционного фонда рентного недвижимости «Красногорье» под управлением Общества с ограниченной ответственностью «Управляющая компания «Прага Капитал», данные о которых устанавливаются на основании данных лицевых счетов владельцев инвестиционных паев в реестре владельцев инвестиционных паев и счетов депо владельцев инвестиционных паев.

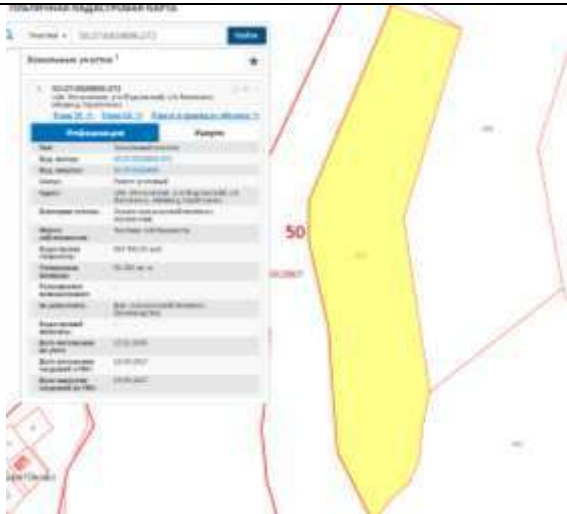
Оценка проводится при условии отсутствия, каких либо ограничений, не указанных в представленных документах, и неизменности разрешенного использования.


ЗАО ИКФ «КонС» не проводило юридической экспертизы прав собственности и аудиторской проверки представленных данных об объекте оценки.

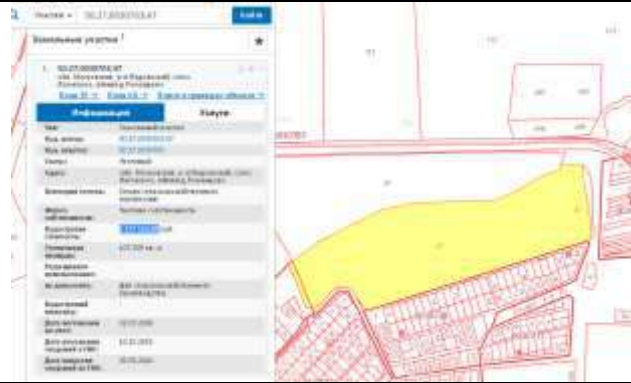
2.2. ОПИСАНИЕ ОЦЕНИВАЕМОГО ОБЪЕКТА


Таблица 1

Земельный участок 1	
Местоположение	Россия, Московская обл. Подольский р-он, Лаговское с/п., Сынковский с.о., вблизи д.Харитоново.
Вид права, собственник	Право собственности принадлежит владельцам закрытого паевого инвестиционного фонда рентного недвижимости «Красногорье» под управлением Общества с ограниченной ответственностью «Управляющая компания «Прага Капитал»
Категория земель, разрешенное использование	земли сельскохозяйственного назначения» с разрешенным использованием для сельскохозяйственного производства
Общая площадь, кв.м.	51 080
Кадастровый номер:	50:27:002 08 06:0272
Кадастровая стоимость	315 674,40

Документы, устанавливающие количественные и качественные характеристики объекта (Кадастровая выписка о земельном участке (дата и номер))	Документ не предоставлен
Информация о текущем использовании Объекта оценки	Для сельскохозяйственного производства
Информация о предполагаемом использовании Объекта оценки	Для сельскохозяйственного производства
Форма участка, состав	
Рельеф	Ровный
Наличие коммуникаций	Отсутствуют
Инфраструктура	Не развита
Физический износ	Отсутствует
Устаревания	Отсутствуют
Балансовая стоимость	Нет данных
Наличие обременений	Доверительное управление, о чем в Едином государственном реестре прав на недвижимое имущество сделана запись №50-50-98/056/2011-231 от 13 января 2012 года
Осмотр	Не произведен заказчиком не был предоставлен доступ. Все количественные и качественные характеристики были записаны со слов заказчика, а так же правоустанавливающих документов.
Земельный участок 2	
Местоположение	Россия, Московская обл. Подольский р-он, Лаговское с/п., Сынковский с.о., вблизи д. Коледино.
Вид права, собственник	Право собственности принадлежит владельцам закрытого паевого инвестиционного фонда рентного недвижимости «Красногорье» под управлением Общества с ограниченной ответственностью «Управляющая компания «Прага Капитал»
Категория земель, разрешенное использование	земли сельскохозяйственного назначения» с разрешенным использованием для сельскохозяйственного производства

Общая площадь, кв.м.	12 095
Кадастровый номер:	50:27:002 07 27:0073
Кадастровая стоимость	74 747,10
Документы, устанавливающие количественные и качественные характеристики объекта (Кадастровая выписка о земельном участке (дата и номер))	Документ не предоставлен
Информация о текущем использовании Объекта оценки	Для сельскохозяйственного производства
Информация о предполагаемом использовании Объекта оценки	Для сельскохозяйственного производства
Форма участка, состав	
Рельеф	Ровный
Наличие коммуникаций	Отсутствуют
Инфраструктура	Не развита
Физический износ	Отсутствует
Устаревания	Отсутствуют
Балансовая стоимость	Нет данных
Наличие обременений	Доверительное управление, о чем в Едином государственном реестре прав на недвижимое имущество сделана запись №50-50-98/056/2011-239 от 13 января 2012 года
Осмотр	Не произведен заказчиком не был предоставлен доступ. Все количественные и качественные характеристики были записаны со слов заказчика, а так же правоустанавливающих документов.
Земельный участок 3	
Местоположение	Россия, Московская обл. Подольский р-он, Лаговское с/п., Сынковский с.о., вблизи д.Романцево
Вид права, собственник	Право собственности принадлежит владельцам закрытого паевого инвестиционного фонда рентного недвижимости «Красногорье» под управлением Общества с ограниченной ответственностью «Управляющая компания «Прага Капитал»
Категория земель, разрешенное использование	земли сельскохозяйственного назначения» с разрешенным использованием для сельскохозяйственного производства

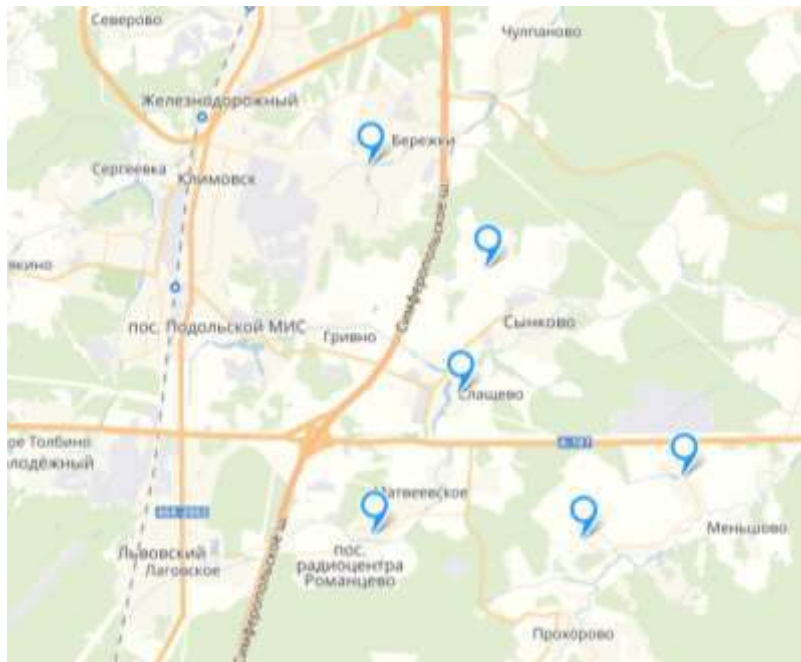
Общая площадь, кв.м.	107 205
Кадастровый номер:	50:27:0030703:47
Кадастровая стоимость	653 950,50
Документы, устанавливающие количественные и качественные характеристики объекта (Кадастровая выписка о земельном участке (дата и номер))	Документ не предоставлен
Информация о текущем использовании Объекта оценки	Для сельскохозяйственного производства
Информация о предполагаемом использовании Объекта оценки	Для сельскохозяйственного производства
Форма участка, состав	
Рельеф	Ровный
Наличие коммуникаций	Отсутствуют
Инфраструктура	Не развита
Физический износ	Отсутствует
Устаревания	Отсутствуют
Балансовая стоимость	Нет данных
Наличие обременений	Доверительное управление, о чем в Едином государственном реестре прав на недвижимое имущество сделана запись №50-50-98/056/2011-241 от 13 января 2012 года
Осмотр	Не произведен заказчиком не был предоставлен доступ. Все количественные и качественные характеристики были записаны со слов заказчика, а так же правоустанавливающих документов.
Земельный участок 4	
Местоположение	Россия, Московская обл. Подольский р-он, Лаговское с/п., Сынковский с.о., вблизи д. Лопаткино.
Вид права, собственник	Право собственности принадлежит владельцам закрытого паевого инвестиционного фонда рентного недвижимости «Красногорье» под управлением Общества с ограниченной ответственностью «Управляющая компания «Прага Капитал»
Категория земель, разрешенное использование	земли сельскохозяйственного назначения» с разрешенным использованием для сельскохозяйственного производства

Общая площадь, кв.м.	50 010
Кадастровый номер:	50:27:003 07 10:0165
Кадастровая стоимость	309 061,80
Документы, устанавливающие количественные и качественные характеристики объекта (Кадастровая выписка о земельном участке (дата и номер))	Документ не предоставлен
Информация о текущем использовании Объекта оценки	Для сельскохозяйственного производства
Информация о предполагаемом использовании Объекта оценки	Для сельскохозяйственного производства
Форма участка, состав	
Рельеф	Ровный
Наличие коммуникаций	Отсутствуют
Инфраструктура	Не развита
Физический износ	Отсутствует
Устаревания	Отсутствуют
Балансовая стоимость	Нет данных
Наличие обременений	Доверительное управление, о чем в Едином государственном реестре прав на недвижимое имущество сделана запись №50-50-98/056/2011-242 от 13 января 2012 года
Осмотр	Не произведен заказчиком не был предоставлен доступ. Все количественные и качественные характеристики были записаны со слов заказчика, а так же правоустанавливающих документов.

Объект оценки представляет собой сельскохозяйственные земли без построек. Сельскохозяйственные земли, по заявлению собственников, участвуют в севообороте. Их использование в ближайшее время возможно как сельскохозяйственные. Данные о плодородии земельных участков не предоставлено. Исходя из местоположения объектов оценки, оценщик счел применить данные о плодородии одинаковым для объектов, так как они располагаются в Подольском районе и недалеко друг от друга.

Заказчиком не был предоставлен доступ к объекту оценки. Все количественные и качественные характеристики записаны со слов заказчика.

АНАЛИЗ МЕСТОПОЛОЖЕНИЯ ОБЪЕКТА ОЦЕНКИ



Участки 50:27:0020806:272

50:27:0020806:272
 обл. Московская, р-н Подольский, с/п-т Лаговское, вблизи д. Харпиново

План 2D → План 3D →

Информация	Участки
Тип:	Объект недвижимости
Вид:	Земельный участок
Кадастровый номер:	50:27:0020806:272
Кадастровый квартал:	50:27:0020806
Статус:	Ранее утративший
Адрес:	обл. Московская, р-н Подольский, с/п-т Лаговское, вблизи д. Харпиново
Категория земель:	Земли сельскохозяйственного назначения
Форма собственности:	-
Кадастровая стоимость:	315 674,4 руб.
Упомянутая площадь:	51 080 кв. м
Разрешенное использование:	-



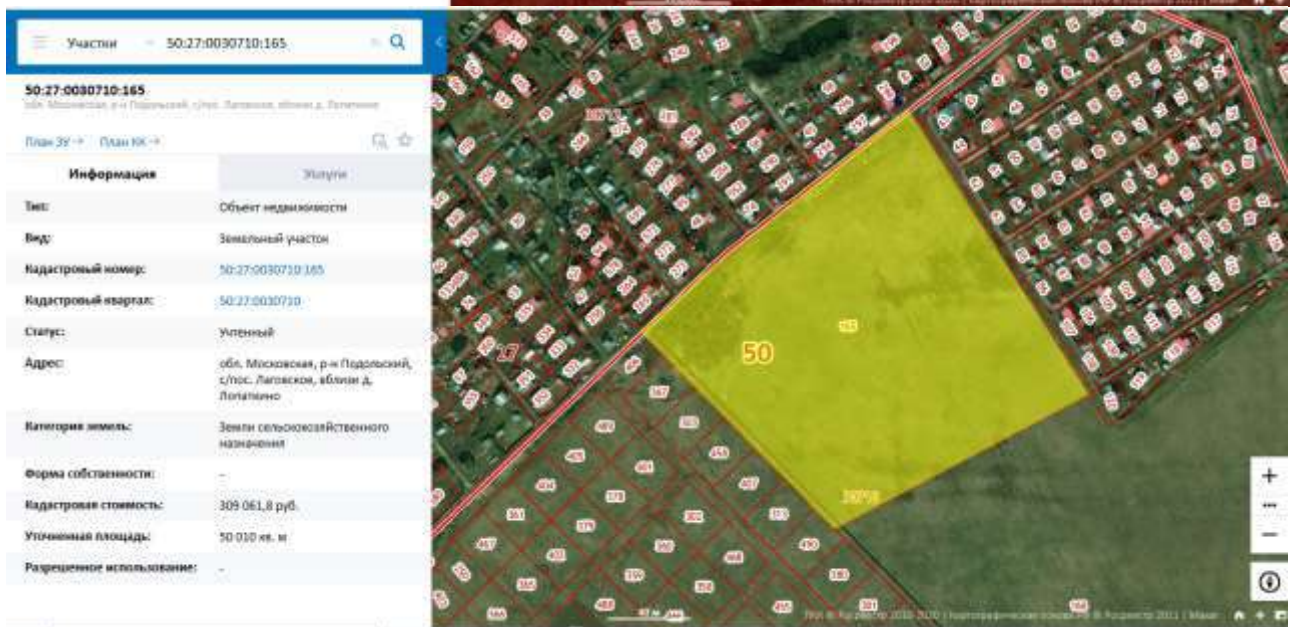
Участки 50:27:0020727:73

50:27:0020727:73
 обл. Московская, р-н Подольский, с/п-т Лаговское, вблизи д. Колодино

План 2D → План 3D →

Информация	Участки
Тип:	Объект недвижимости
Вид:	Земельный участок
Кадастровый номер:	50:27:0020727:73
Кадастровый квартал:	50:27:0020727
Статус:	Ранее утративший
Адрес:	обл. Московская, р-н Подольский, с/п-т Лаговское, вблизи д. Колодино
Категория земель:	Земли сельскохозяйственного назначения
Форма собственности:	-
Кадастровая стоимость:	74 747,1 руб.
Упомянутая площадь:	12 055 кв. м
Разрешенное использование:	-





Московская область - субъект Российской Федерации, входит в состав Центрального федерального округа. Административный центр Московской области не определен, фактически - город Москва, часть органов государственной власти расположена в Красногорске. Область расположена в центральной части Восточно-Европейской равнины в бассейне рек Волги, Оки, Клязьмы, Москвы. Граничит на северо-западе и севере с Тверской областью, на северо-востоке и востоке - с Владимирской, на юго-востоке - с Рязанской, на юге - с Тульской, на юго-западе - с Калужской, на западе - со Смоленской, в центре - с городом федерального значения Москвой. Также существует небольшой северный участок границы с Ярославской областью. Московская область образована 14 января 1929 года. Исторически области предшествовала Московская губерния, образованная в 1708 году. Регион был частью Центрально-Промышленной области, образованной в ходе укрупнения единиц административно-территориального деления РСФСР, а 3 июня 1929 года она была переименована в Московскую область. Административно область состоит из 29 районов, 32 городов областного подчинения, 2 поселков городского типа областного подчинения и 5 закрытых административно-территориальных образований. Своё название область получила по городу Москве, который, однако, является отдельным субъектом Российской Федерации и в состав области не входит. Органы государственной власти Московской области размещаются на территории города Москвы и Московской области в 2007 году сдан в эксплуатацию Дом Правительства Московской области, расположенный на территории городского поселения Красногорск Красногорского района, в 350 м от МКАД, и

большинство органов исполнительной власти было перемещено туда. Московская область находится в Центральном федеральном округе Российской Федерации, в центральной части Восточно-Европейской (Русской) равнины, в бассейне рек Волги, Оки, Клязьмы, Москвы. Область протянулась с севера на юг на 310 км, с запада на восток — на 340 км

Карта Московской области:



Подольский район — бывшая (1929—1963, 1965—2015) административно-территориальная единица и муниципальное образование на юге Московской области России. В 2015 году район упразднён, его территория включена в состав городского округа Подольск.

Административным центром района являлся город областного подчинения Подольск, не входивший в состав района на момент упразднения. Подольский муниципальный район также окружал территорию города областного подчинения Климовск (территория которого также в 2015 году была включена в состав городского округа Подольск).

Район являлся одним из главных источников культурного наследия Московской области. Он имел большое количество памятников архитектуры и садово-паркового искусства.

Площадь района составляла 281,45 км². На момент упразднения район граничил с городом Москвой на севере, северо-западе и западе, с Ленинским районом на северо-востоке, с городским округом Домодедово на востоке, с Чеховским районом на юге, с городскими округами (в прежних границах) Подольск и Климовск в центральной части.

Основная река — Пахра.

Крупнейшим населённым пунктом района на момент упразднения являлся упразднённый 1 июня 2015 года [источник не указан 554 дня] посёлок городского типа Львовский с населением 10 852 [1] чел. (2015), что составляло около трети населения всего Подольского района.

Численность населения					
1931 ^[9]	1959 ^[10]	1970 ^[11]	1979 ^[12]	1989 ^[13]	2002 ^[14]
70 799	↗226 714	↘146 190	↘93 926	↗103 626	↘70 076
2006 ^[15]	2009 ^[16]	2010 ^[17]	2011 ^[18]	2012 ^[19]	2013 ^[20]
↘77 477	↗76 505	↗62 468	↗65 167	↘66 167	↘67 016
2014 ^[21]	2015 ^[1]				
↗67 298	↗57 416				

На момент упразднения в состав Подольского муниципального района входило 4 муниципальных образования: одно городское поселение и три сельских поселения:

Городское поселение Львовский: площадь — 6,23 км² [22], население — 10 852 [1] чел. (р. п. Львовский)

Сельское поселение Дубровицкое: площадь — 33,42 км²[2], население — 7569[1] чел. (пос. Дубровицы, д. Акишово, д. Булатово, д. Докукино, д. Жарково, пос. Кузнечики, д. Кутьино, д. Лемешёво, д. Луковня, д. Наумово, пос. Поливаново, пос. санатория Родина)

Сельское поселение Лаговское: площадь — 183,62 км²[2], население — 10 817[1] чел. (пос. Железнодорожный, д. Александровка, д. Алтухово, д. Бережки, д. Большое Толбино, д. Бородино, д. Борьево, д. Валищево, д. Гривно, д. Дмитрово, д. Коледино, д. Лаговское, пос. Лесные Поляны (до 2005 года посёлок дома отдыха «Лесные поляны»), пос. Лесопроект, д. Лопаткино, д. Лучинское, д. Малое Толбино, д. Матвеевское, д. Меньшово, пос. Молодёжный (Толбино), д. Мотовилово, д. Никулино, д. Новоколедино, д. Новогородово, д. Новоселки, пос. Подольской машинно-испытательной станции, д. Пузиково, пос. радицентра Романцево, д. Романцево, д. Северово, д. Сергеевка, д. Сертякино, пос. Сертякино, д. Слащево, пос. Сосновый Бор (до 2009 года пос. Леспромхоза), с. Сынково, д. Харитоново, д. Хряслово)

Сельское поселение Стрелковское: площадь — 58,18 км²[22], население — 8178[1] чел. (пос. Быково, д. Боборыкино, д. Большое Брянцево, д. Воряпаево, д. Макарово, д. Малое Брянцево, д. Потапово, д. Спирово, д. Федюково, д. Яковлево, д. Агафоново, пос. Александровка, д. Борисовка, д. Быковка, д. Бяконтово, д. Жданово, д. Ивлево, д. Ордынцы, д. Плещеево, с. Покров, пос. Сельхозтехника, д. Стрелково, пос. Стрелковской фабрики, д. Услонь, д. Холопово)

Главой Подольского района на момент упразднения являлся Николай Петрович Москалёв, руководителем Администрации являлся Музычук Василий Андреевич.

Современная экономика района была представлена 1932 предприятиями и организациями, среди которых: «Подольский завод цветных металлов», Краснопахорский завод изделий из металлических порошков, Пищевой комбинат «Подольский», «Крестовский пушно-меховой комплекс» и др. Крупнейшие сельскохозяйственные предприятия: «Кленово-Чегодаево», ОПХ «Дубровицы», муниципальное предприятие «Сырково», «Знамя Подмосковья». В деревне Софьино — фармацевтический производственный комплекс «Сердикс» компании «Сервье», в деревне Яковлево — Яковлевская чаеразвесочная фабрика.

Основное направление сельскохозяйственного производства района — молочное животноводство. На западе района, возле деревни Рыжово расположен крупный автоматизированный молочный комплекс «Рыжово». Важнейшие дополнительные отрасли — производство картофеля, мяса крупного рогатого скота, зерна.

В районе производились: камвольная пряжа, цельномолочная продукция, комбикорма, металлический порошок, свинцовые и цинковые сплавы, вторичный алюминий.

Современную экономику района представляли более 1000 предприятий и организаций, среди которых: Автоматизированный сортировочный центр — филиал ФГУП «Почта России» (пгт. Львовский) управления федеральной почтовой связи Московской области; ООО «Строитель-плюс», ЗАО «Пуратос», ООО "НПО «Петровакс Фарм», ООО «Строительные системы», ООО «Яковлевская чаеразвесочная фабрика», ОАО «Сырково» и др. В районе производится: цельномолочная и фармацевтическая продукция, ингредиенты для пищевой промышленности, строительные смеси и пр.

Основным направлением сельскохозяйственного производства района являлось молочное животноводство. На территории района находилась Центральная станция искусственного осеменения сельскохозяйственных животных, ранее бывшая всероссийской. Здесь собран уникальный отечественный и зарубежный генетический материал.

2.3. АНАЛИЗ РЫНКА ОБЪЕКТА ОЦЕНКИ И ОБОСНОВАНИЕ ЗНАЧЕНИЙ (ДИАПАЗОНОВ ЗНАЧЕНИЙ) ЦЕНООБРАЗУЮЩИХ ФАКТОРОВ

Экономический обзор

Картина деловой активности за август 2020 года

Экономическая активность

По оценке Минэкономразвития России, в августе 2020 г. продолжилось улучшение динамики ВВП. Падение сократилось до -4,3% г/г по сравнению с -4,6% г/г1 в июле. Снижение ВВП по итогам 8 месяцев 2020 года оценивается на уровне -3,6% г/г.

Поддержку восстановлению оказало улучшение показателей добывающего комплекса и сохранение высоких темпов роста в сельском хозяйстве.


Снижение добычи полезных ископаемых в августе замедлилось (до -11,8% г/г по сравнению с -15,1% г/г в июле) после планового смягчения ограничений на добычу нефти в рамках соглашения ОПЕК+ с 1 августа. В этих условиях также наблюдалось улучшение показателей смежных отраслей: так, сокращение грузооборота транспорта в августе замедлилось до -5,2% г/г с -8,3% г/г месяцем ранее, преимущественно за счет трубопроводного и железнодорожного транспорта.

Выпуск продукции сельского хозяйства в годовом выражении в августе вырос на 4,4% г/г (4,0% г/г в июле) за счет высоких показателей сбора зерновых и зернобобовых культур, а также сохранения позитивной динамики в животноводстве (см. врезку).



Вместе с тем в ключевых несырьевых отраслях восстановление в августе приостановилось. После трех месяцев активного восстановления падение оборота розничной торговли в августе ускорилось – до -2,7% г/г с -1,9% г/г2 в июле. Снижение выпуска обрабатывающих отраслей в августе составило -4,1% г/г после -3,3% г/г в июле, при этом ухудшение динамики наблюдалось в основном в производстве потребительских товаров, не относящихся к товарам первой необходимости, и отраслях, ориентированных на инвестиционный спрос (см. комментарий «О динамике промышленного производства. Август 2020 года»). В строительном секторе в августе объем работ снизился на -0,6% г/г после околонулевой динамики в июне–июле.

Оборот платных услуг населению в августе оставался существенно ниже уровней прошлого года, при этом восстановление продолжалось на фоне снятия карантинных ограничений в ряде регионов: снижение объема платных услуг населению составило -18,8% г/г после -23,2% г/г в июле, оборот общественного питания сократился на -18,7% г/г (-28,2% г/г месяцем ранее).



Рынок труда

В августе на рынке труда продолжилась стабилизация ситуации. Рост уровня безработицы в августе замедлился – до 6,4% от рабочей силы с 6,3% в июле (с исключением сезонного фактора – 6,6% SA3 и 6,4% SA в августе и июле соответственно). Общая численность безработных с исключением сезонности увеличилась на 149,2 тыс. человек (+3,1% м/м SA). Снижение численности занятого населения с исключением сезонного фактора составило -117,2 тыс. человек (-0,2% м/м SA) после -85,9 тыс. человек в июле. В результате численность рабочей силы с исключением сезонности увеличилась на 32,0 тыс. человек (0,0% м/м SA).

Данные портала HeadHunter также свидетельствуют о стабилизации спроса на рабочую силу: количество вакансий в августе вышло на уровень аналогичного месяца прошлого года после сокращения в апреле–июле.

В августе замедлились темпы регистрации населения в органах службы занятости. По состоянию на конец августа численность официально зарегистрированных безработных составила 3,6 млн. чел. по сравнению с 3,3 млн. чел. на конец июля (на 13 сентября – 3,7 млн. чел.). Среднедневной прирост показателя замедлился с 16,7 тыс. чел. в среднем в день в июле до 12,0 тыс. чел. в среднем в день в августе и 2,9 тыс. чел. в среднем в день в первой половине сентября. Соотношение

регистрируемой безработицы (в среднем за месяц) и безработицы по методологии МОТ в августе превысило 70% (в июле – более 60%).

Июльская статистика по реальным заработным платам оказалась лучше ожиданий, несмотря на повышенные уровни общей и регистрируемой безработицы. Рост заработных плат в номинальном выражении ускорился до 5,7% г/г после 3,8% г/г в июне, в реальном выражении – до 2,3% г/г (0,6% г/г в июне).

Врезка: О ситуации в сельском хозяйстве

Индекс производства продукции сельского хозяйства в годовом выражении в августе ускорился до 4,4% с 4,0% г/г в июле.

В секторе растениеводства положительную динамику демонстрируют показатели сбора зерновых и зернобобовых культур, которые значительно превосходят высокие показатели прошлого года. По данным Росстата, по состоянию на 1 сентября, в хозяйствах всех категорий намолот на 18,5% превышает прошлогодний (месяцем ранее, по данным Росстата по сельскохозяйственным организациям – на 5,3%), при этом значительный рост наблюдается в центральных и восточных регионах.

По остальным сельскохозяйственным культурам фиксируется снижение показателей сбора, в основном обусловленное ухудшением показателей урожайности вследствие неблагоприятных погодных условий. Так, максимальное падение наблюдается по сахарной свекле (-48,2% к уровню прошлого года), чему способствовало, в том числе значительное сокращение посевных площадей в текущем году (на 19,0%) при перепроизводстве в 2019 году. Сбор подсолнечника сократился на 4,3% вследствие жаркой погоды и засухи в основных регионах выращивания культуры. Показатели сбора картофеля и овощей на 11,5% и 1,7% ниже уровней прошлого года.

По оперативным данным Минсельхоза России (по сельскохозяйственным организациям и крестьянским (фермерским) хозяйствам, без учета хозяйств населения) по состоянию на 17

сентября сохраняется положительная динамика в показателях сбора зерновых – рост на 15,3%. При этом сбор подсолнечника сократился на 26,9%, сахарной свеклы – на 44,0%.

В секторе животноводства также сохраняется положительная динамика. В отчетном месяце наблюдалось ускорение производства скота и птицы на убой (в живом весе) до 5,2% г/г с 3,3% г/г в июле. Производство молока второй месяц подряд растет темпом 1,3% г/г. Рост производства яиц замедлилось до 0,4% с 1,7% г/г месяцем ранее.

Рис. 5. Урожай зерновых превышает второй по величине урожай прошлого года

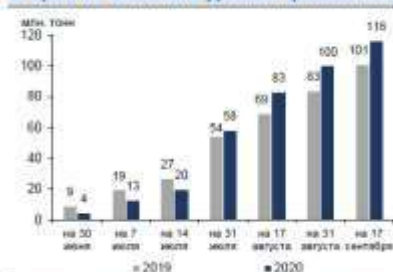



Рис. 6. В животноводстве сохраняется положительная динамика



Источник: Минсельхоз России, данные Минэкономразвития России

Источник: Росстат

Таблица 1. Показатели деловой активности

	8 мес.	авг.20	июл.20	2кв20	июн.20	май.20	апр.20	1кв20	2019
ВВП	-3,6*	-4,3*	-4,6*	-8,0	-5,9*	-6,9*	-9,5*	1,8	1,3
Сельское хозяйство	4,2	4,4	4,0	3,1	3,0	3,2	3,1	3,0	4,0
Строительство	-0,5	-0,6	-0,2	-1,7	-0,1	-3,1	-2,3	1,1	0,6
Розничная торговля	-5,1	-2,7	-1,9	-16,0	-7,1	-18,6	-22,6	4,4	1,9
Промышленное производство	-4,5	-7,2	-8,0	-8,5	-9,4	-9,6	-6,6	1,5	2,3
Добыча полезных ископаемых	-7,2	-11,8	-15,1	-10,3	-14,2	-13,5	-3,2	0,0	2,5
добыча угля	6,5	-5,3	-2,6	-7,2	-3,6	-11,2	-6,9	-7,5	1,6
добыча сырой нефти и природного газа	-7,2	-12,0	-15,3	-10,3	-15,4	-14,3	-1,1	0,3	2,5
добыча металлических руд	0,8	0,8	1,8	-0,1	0,5	-1,9	1,1	1,3	3,7
добыча прочих полезных ископаемых	-23,6	-25,8	-38,0	-31,4	-21,3	-21,4	-51,6	-7,4	2,4
Обрабатывающие производства	-2,5	-4,1	-3,3	-7,9	-6,4	-7,2	-10,0	3,8	2,6
пищевая промышленность	4,4	2,2	2,0	2,4	4,8	0,4	2,2	8,5	3,4
легкая промышленность	-3,5	-2,4	3,9	-10,6	1,3	-10,0	-23,1	1,4	-1,6
деревообработка	-0,6	-0,9	0,7	-6,2	-3,1	-8,4	-7,1	4,9	1,5
производство жемчуга и нефтепродуктов	-1,3	-6,5	-7,4	-3,6	-7,4	-4,1	0,7	4,8	2,2
химический комплекс	6,3	6,6	7,0	4,6	7,4	4,9	1,6	7,8	5,1
производство прочих неметаллической минеральной продукции	-3,5	-3,9	-4,7	-9,4	-5,2	-9,4	-13,7	5,0	4,2
металлургия	-3,8	-4,5	-4,2	-8,7	-5,3	-7,8	-12,8	2,2	2,4
машиностроение	-11,5	-5,5	-3,1	-24,7	-19,1	-20,7	-34,3	-0,5	5,1
прочие производства	-9,9	-2,6	-8,8	-21,4	-16,5	-19,6	-28,3	1,5	-11,4
Обеспечение электроэнергией, газом и паром	-3,0	-3,6	-2,6	-3,6	-4,8	-4,1	-1,9	-2,4	0,0
Водоснабжение, водоотведение, утилизация отходов	-5,8	-6,8	-7,1	-9,6	-6,5	-10,9	-11,4	-1,2	-5,2

*оценка Минэкономразвития России

Таблица 2. Показатели рынка труда

	8 мес.	авг.20	июл.20	2кв20	июн.20	май.20	апр.20	1кв20	2019
Реальная заработная плата	-	-	2,3	-0,1	0,6	1,0	-2,0	6,2	4,8
в % к соотв. периоду предыдущего года	-	-	2,0	-3,7	0,8	2,8	-6,2	1,7	-
в % к предыдущему периоду (SA)	-	-	2,0	-3,7	0,8	2,8	-6,2	1,7	-
Номинальная заработная плата	-	-	5,7	3,0	3,8	4,0	1,0	8,8	9,5
в % к соотв. периоду предыдущего года	-	-	2,1	-2,4	1,3	3,0	-5,5	2,2	-
в % к предыдущему периоду (SA)	-	-	2,1	-2,4	1,3	3,0	-5,5	2,2	-
Реальные располагаемые доходы	-	-	-	-8,0	-	-	-	1,2	1,0
в % к соотв. периоду предыдущего года	-	-	-	-7,9	-	-	-	0,1	-
в % к предыдущему периоду (SA)	-	-	-	-7,9	-	-	-	0,1	-
Реальные денежные доходы	-	-	-	-7,7	-	-	-	2,1	1,7
в % к соотв. периоду предыдущего года	-	-	-	-4,8	-	-	-	-2,4	-
в % к предыдущему периоду (SA)	-	-	-	-4,8	-	-	-	-2,4	-
Численность рабочей силы	-0,5	-0,6	-0,8	-0,6	-0,8	-0,5	-0,5	-0,3	-1,0
в % к соотв. периоду предыдущего года	75,0	74,9	74,8	74,9	74,9	74,9	74,9	75,2	-
млн. чел. (SA)	75,0	74,9	74,8	74,9	74,9	74,9	74,9	75,2	-
Численность занятых	-1,5	-2,7	-2,8	-2,1	-2,6	-2,1	-1,6	-0,2	-0,8
в % к соотв. периоду предыдущего года	70,6	70,5	70,2	70,1	70,1	70,0	70,2	71,3	71,9
млн. чел. (SA)	70,6	70,5	70,2	70,1	70,1	70,0	70,2	71,3	71,9
Численность безработных	20,2	4,8	4,7	4,5	4,6	4,5	4,3	3,5	3,5
в % к соотв. периоду предыдущего года	4,2	4,8	4,8	4,5	4,7	4,6	4,3	3,4	-
млн. чел. (SA)	4,2	4,8	4,8	4,5	4,7	4,6	4,3	3,4	-
Уровень занятости	58,6	57,9	58,0	58,2	58,0	58,2	58,4	50,4	-
в % к населению в возрасте 15 лет и старше (SA)	58,6	57,9	58,0	58,2	58,0	58,2	58,4	50,4	-
Уровень безработицы	5,8/5,6	6,4/6,8	6,3/6,4	6,0/6,1	6,2/6,3	6,1/6,1	5,8/5,7	4,6/4,5	4,6/-
в% к рабочей силе /SA	5,8/5,6	6,4/6,8	6,3/6,4	6,0/6,1	6,2/6,3	6,1/6,1	5,8/5,7	4,6/4,5	4,6/-

О динамике промышленного производства. Сентябрь 2020 года В августе динамика промышленного производства улучшилась – до **-7,2% г/г** (по сравнению с **-8,0% г/г** в июле и **-9,4% г/г** в июне). **Основной вклад в восстановление промышленного производства внесдобывающий комплекс** (**-11,8% г/г** в августе после **-15,1% г/г** в июле) . В условиях планового смягчения с 1 августа ограничений на добычу нефти в рамках соглашения ОПЕК+ темпы падения добычи сырой нефти (включая газовый конденсат) замедлились до **-13,1% г/г** в августе после **-16,3% г/г** в июле. Улучшение динамики наблюдалось и в добыче естественного природного газа (**-3,5% г/г** в августе после **-11,4% г/г** в июле). **В то же время в обрабатывающей промышленности восстановление выпуска в августе приостановилось** (**-4,1% г/г** после **-3,3% г/г** в июле). Ухудшение динамики в августе наблюдалось в отраслях, ориентированных на инвестиционный спрос, а также в производстве потребительских товаров, не относящихся к товарам первой необходимости. Темпы роста выпуска легкой промышленности в августе снова перешли в отрицательную область (**-2,4% г/г**) после двух месяцев позитивной динамики. Кроме того, в августе возобновилось падение производства легковых автомобилей (**-30,0% г/г** после **+3,9% г/г** в июле), которое происходит синхронно со снижением их продаж (**-0,5% г/г** в августе, по данным Ассоциации европейского бизнеса). Вместе с тем в августе сохранялся устойчивый рост в пищевой и химической отрасли (**2,2% г/г** и **6,6% г/г** соответственно). Кроме того, продолжило замедляться падение выпуска строительных материалов и прочей неметаллической минеральной продукции (до **-3,9% г/г** в августе после **-4,7% г/г** в июле). По оценке Минэкономразвития России, ухудшение динамики в отраслях обрабатывающей промышленности в августе носит компенсационный характер после достаточно быстрого восстановления в предшествующие три месяца», - отмечает заместитель министра экономического развития России Полина Крючкова. По ее словам, «такое восстановление было обусловлено эффектом отложенного спроса, сформировавшегося за период «нерабочих дней», который сейчас близок к исчерпанию». «До конца 2020 г. Минэкономразвития России ожидает дальнейшего постепенного восстановления обрабатывающей промышленности за счет экспортно ориентированных отраслей и отраслей, ориентированных на внутренний потребительский спрос. В то же время производство инвестиционных товаров будет сдерживаться ожидаемым сохранением слабой инвестиционной активности во втором полугодии», - указала Полина Крючкова.

Рис. 1. В августе темпы падения промышленности продолжают замедляться




Рис. 2. Восстановление обрабатывающей промышленности в августе приостановилось

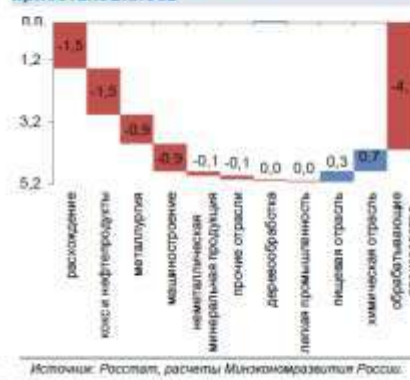


Таблица 1. Показатели промышленного производства*

в % к соотв. периоду предыдущего года	авг.20	июл.20	2кв20	июн.20	май.20	апр.20	1кв20	мар.20	фев.20	январ.20	2019
Промышленное производство	-7,2	-8,0	-8,5	-9,4	-8,6	-6,6	1,5	0,3	3,3	1,1	2,3
Добыча полезных ископаемых	-11,8	-15,1	-10,3	-14,2	-13,5	-3,2	0,0	-1,7	2,3	-0,4	2,5
добыча угля	-5,3	-2,6	-7,2	-3,6	-11,2	-6,9	-7,5	-8,1	-5,4	-8,8	1,6
добыча сырой нефти и природного газа	-12,0	-15,3	-10,3	-15,4	-14,3	-1,1	0,3	-1,6	2,7	0,0	2,5
добыча металлических руд	0,0	1,8	-0,1	0,5	-1,9	1,1	1,3	-1,3	3,0	2,4	3,7
добыча прочих полезных ископаемых	-25,8	-38,0	-31,4	-21,3	-21,4	-51,6	-7,4	-2,7	-6,3	-12,9	2,4
Обрабатывающие производства	-4,1	-3,3	-7,9	-8,4	-7,2	-10,0	3,8	2,6	5,0	3,0	2,6
пищевая промышленность	2,2	2,0	2,4	4,8	0,4	2,2	8,5	7,7	8,5	9,2	3,4
легкая промышленность	-2,4	3,9	-10,6	1,3	-10,0	-23,1	1,4	1,5	0,2	3,0	-1,6
деревообработка	-0,9	0,7	-6,2	-3,1	-8,4	-7,1	4,9	2,7	6,8	5,6	1,5
производство кокса и нефтепродуктов	-6,5	-7,4	-3,6	-7,4	-4,1	0,7	4,8	7,0	5,2	2,3	2,2
химический комплекс	6,6	7,0	4,6	7,4	4,9	1,6	7,8	9,1	10,6	3,6	5,1
производство прочей неметаллической минеральной продукция	-3,9	-4,7	-9,4	-5,2	-9,4	-13,7	5,0	4,6	6,2	4,3	4,2
металлургия	-4,5	-4,2	-8,7	-5,3	-7,8	-12,8	2,2	3,9	1,8	0,7	2,4
машиностроение	-5,5	-3,1	-24,7	-19,1	-20,7	-34,3	-0,5	-10,7	9,4	5,2	5,1
прочие производства	-2,6	-8,0	-21,4	-16,5	-19,6	-28,3	1,5	-5,5	3,2	10,0	-11,4
Обеспечение электроэнергией, газом и паром	-3,6	-2,6	-3,6	-4,8	-4,1	-1,9	-2,4	-2,2	-0,2	-4,7	0,0
Водоснабжение, водоотведение, утилизация отходов	-6,8	-7,1	-9,6	-6,5	-10,9	-11,4	-1,2	-3,1	-1,4	1,0	-5,2

* – на основе базисного 2018 года

Источник: Росстат, расчеты Минэкономразвития России.

Картина инфляции за август 2020 года

В августе 2020 г. годовая инфляция ускорилась до 3,6 % г/г (3,4 % в июле), что оказалось несколько выше предварительных оценок Минэкономразвития России (см. «Картина инфляции за июль 2020 года»). Вклад в ускорение инфляции внесли: менее выраженное, чем в прошлом году, сезонное удешевление плодоовощной продукции; ослабление рубля и, как следствие, рост цен на непродовольственные товары с высокой импортной составляющей; удорожанием транспортных и гостиничных услуг в условиях повышенного спроса на услуги внутреннего туризма; проведение отложенной индексации цен на газ для населения.

По отношению к предыдущему месяцу в августе наблюдалась сезонная дефляция – цены снизились на -0,04 % (в июле – рост на 0,4 % м/м), с исключением сезонности рост сохранился практически на уровне июля – 0,39% м/м SA1 (0,38% м/м SA в июле).

Монетарная инфляция² – показатель, очищенный от волатильных компонентов, – в августе ускорилась до 4,0% м/м SAAR3 (в июле 3,6% м/м SAAR), достигнув целевого ориентира Банка России.

Основной вклад в дефляцию в августе внесло сезонное удешевление плодоовощной продукции (-8,3 % м/м, -2,5 % м/м в июле), вместе с тем темпы удешевления ниже прошлогодних (-10,1 % м/м в августе 2019 года). Сезонно очищенный темп роста цен в сегменте продовольственных товаров (за исключением плодоовощной продукции) замедлился до 0,28% м/м SA с 0,34 % м/м SA в июле, при этом темпы роста цен на ряд товаров (свинина, сахар) сохранились на повышенном уровне.

Инфляция в непродовольственном сегменте (с исключением сезонного фактора) **в августе сохранилась практически на уровне июля (0,41% м/м SA и 0,37% м/м SA соответственно).** Ослабление рубля, а также восстановление потребительского спроса давление на цены отдельных

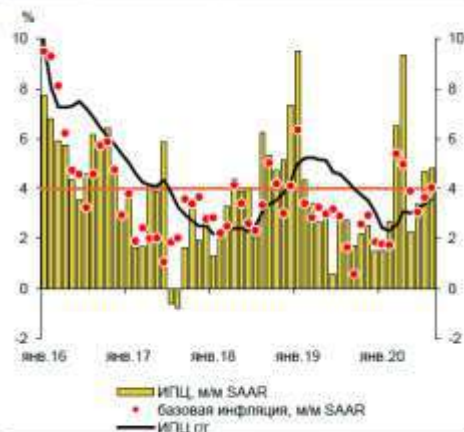
товаров с высокой импортной составляющей (автомобили, отдельные электротовары, бытовые приборы).

Рост цен на потребительские услуги (с исключением сезонного фактора) **в августе замедлился до 0,20% м/м SA (0,24% м/м SA месяцем ранее).** В условиях повышенного спроса рост цен на услуги гостиниц сохранился на повышенном уровне июля, ускорился рост цен на услуги воздушного транспорта (до 10,6 % м/м с 1,5 % м/м в июле). Дополнительным фактором

ускорения инфляции в сфере услуг стала отложенная индексация цен на газ для населения (коммунальные тарифы выросли на 0,3 % м/м).

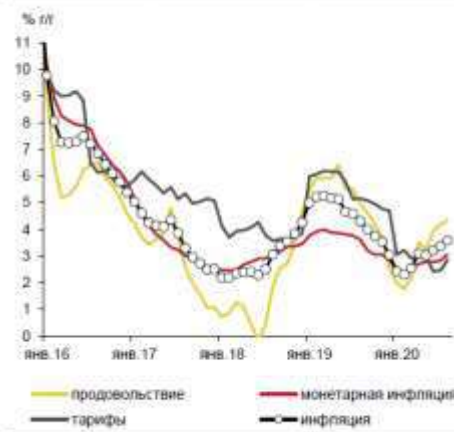
По оценке Минэкономразвития России, при сохранении стабильной курсовой динамики в сентябре рост цен составит **-0,1-0,0%**, что соответствует годовому темпу **3,6–3,7% г/г**. При этом значительное влияние на темпы роста цен будут оказывать, с одной стороны, высокие показатели урожая, с другой – динамика цен на услуги внутреннего и зарубежного туризма в условиях дальнейшего открытия границ.

Рис. 1. Монетарная инфляция ускорилась, достигнув целевого уровня



Источник: Росстат, расчеты Минэкономразвития России.

Рис. 2. Инфляция ускорилась во всех сегментах потребительского рынка



Источник: Росстат, расчеты Минэкономразвития России.

Таблица 1. Индикаторы инфляции

	авг.20	июл.20	июн.20	май.20	апр.20	2019	2018
Инфляция							
в % к соотв. периоду предыдущего года	3,6	3,4	3,2	3,0	3,1	3,0	4,3
в % к предыдущему месяцу	0,0	0,4	0,2	0,3	0,8	-	-
в % к предыдущему месяцу, SA	0,4	0,4	0,3	0,2	0,7	-	-
Продовольственные товары							
в % к соотв. периоду предыдущего года	4,3	4,2	3,9	3,3	3,5	2,6	4,7
в % к предыдущему месяцу	-0,8	-0,1	0,2	0,2	1,7	-	-
в % к предыдущему месяцу, SA	0,5	0,5	0,3	0,0	1,4	-	-
Непродовольственные товары							
в % к соотв. периоду предыдущего года	3,4	3,1	3,0	2,8	2,8	3,0	4,1
в % к предыдущему месяцу	0,4	0,3	0,3	0,3	0,4	-	-
в % к предыдущему месяцу, SA	0,4	0,3	0,4	0,2	0,5	-	-
Услуги							
в % к соотв. периоду предыдущего года	2,7	2,5	2,5	3,0	2,9	3,8	3,9
в % к предыдущему месяцу	0,4	1,0	0,1	0,5	0,1	-	-
в % к предыдущему месяцу, SA	0,2	0,2	0,1	0,3	0,2	-	-
Базовая инфляция (Росстат)							
в % к соотв. периоду предыдущего года	3,1	3,0	2,9	2,9	2,9	3,1	3,7
в % к предыдущему месяцу	0,3	0,3	0,3	0,3	0,5	-	-
в % к предыдущему месяцу, SA	0,4	0,4	0,4	0,4	0,5	-	-
Инфляция, за искл. продовольствия, регулируемых цен и тарифов и подакцизной продукции*							
в % к соотв. периоду предыдущего года	3,0	2,8	2,8	2,8	2,7	2,9	3,4
в % к предыдущему месяцу	0,3	0,2	0,2	0,3	0,4	-	-
в % к предыдущему месяцу, SA	0,3	0,3	0,2	0,3	0,4	-	-

*оценка Минэкономразвития России

Источник: Министерство экономического развития Российской Федерации

Анализ влияния общей политической и социально-экономической обстановки в стране и регионе расположения объекта оценки на рынок оцениваемого объекта, в том числе тенденций, наметившихся на рынке, в период, предшествующий дате оценки

**Основные экономические и социальные показатели Московской области
О СОЦИАЛЬНОМ И ЭКОНОМИЧЕСКОМ ПОЛОЖЕНИИ МОСКОВСКОЙ
ОБЛАСТИ ЗА ЯНВАРЬ-ИЮНЬ 2020 ГОДА**

	Московская область		Справочно по Российской Федерации: в % к соответствующему периоду предыдущего года
	фактически выполнено за январь-июнь 2020 года	в % к соответствующему периоду предыдущего года	
Индекс промышленного производства ¹ июнь 2020 года в % к маю 2020 года	115,3	x	102,42
январь-июнь 2020 года в % к январю-июню 2019 года	106,4	x	96,5
Оборот организаций, млн. рублей	7454824,83	124,14	...
Объем отгруженных товаров собственного производства, выполненных работ и услуг собственными силами по видам экономической деятельности, млн. рублей			
добыча полезных ископаемых	5492,53	90,34	...
обрабатывающие производства	1265525,53	103,54	...
обеспечение электрической энергией, газом и паром; кондиционирование воздуха	149146,93	96,44	...
водоснабжение; водоотведение, организация сбора и утилизации отходов, деятельность по ликвидации загрязнений	38593,53	106,14	...
Производство продукции животноводства в хозяйствах всех категорий, тыс. тонн			
скот и птица в живом весе	153,3	97,1	104,0
молоко	349,5	105,0	103,6
яйца, млн. штук	65,5	98,5	100,5
Индекс потребительских цен и тарифов на товары и услуги населению			
июнь 2020 года в % к маю 2020 года	100,35	x	100,21
июнь 2020 года в % к июню 2019 года	102,41	x	103,2
Стоимость условного (минимального) набора продуктов питания, входящих в потребительскую корзину (для мужчин трудоспособного возраста), в июне 2020 года, рублей	4867,8	103,71	...
Численность официально зарегистрированных безработных лиц на конец июня 2020 года, человек	129679	126,81	130,01
Уровень официальной (или регистрируемой) безработицы на конец июня 2020 года, в процентах	3,0	x	...
Грузооборот грузовых автомобилей организаций, не относящихся к субъектам малого предпринимательства, всех видов экономической деятельности, млн. тонно-километров	4138,72	91,7	97,63
Пассажирооборот автобусов (маршрутных таксомоторов) юридических лиц, млн. пассажиро-оборот	2180,2	64,1	...
Среднемесячная начисленная заработная плата работников по полному кругу организаций за май 2020 года, рублей	55754,6	99,5	104,0
май 2020 года в % к апрелю 2020 года	107,0	x	102,7

за январь-май 2020 года	55010,4	102,3	106,2
Среднемесячная начисленная заработная плата работников организаций, не относящихся к субъектам малого предпринимательства, за май 2020 года, рублей	62986,8	101,4	...
май 2020 года в % к апрелю 2020 года	108,6	x	...
за январь-май 2020 года	61169,3	103,3	...
Просроченная задолженность по заработной плате на 1 июля 2020 года, тыс. рублей	33818,0	147,91	90,81
Оборот торговли, млн. рублей			
розничной торговли по всем каналам реализации	1186065,1	94,82	93,62
оптовой торговли в организациях всех видов экономической деятельности	3079026,1	94,32	...
Товарные запасы в организациях розничной торговли на 1 июля 2020 года			
млн. рублей	189918,2	101,81,2	...
уровень запасов, дней торговли	43	95,61	...
Оборот общественного питания, млн. рублей	47425,6	77,22	...
Объем платных услуг, оказанных населению, млн. рублей	213985,3	75,82	80,12
Выполнено работ и услуг собственными силами организаций по виду деятельности «Строительство», млн. рублей	211281,6	103,52	99,52
Ввод в действие жилых домов за счет всех источников финансирования, тыс. кв. м общей площади	2570,11	70,02	88,62
Строительство объектов со-циально-культурного назначения:			
физкультурно-оздоровительные комплексы, единиц	1	50,0	...
амбулаторно-поликлинические организации, посещений в смену	3070	в 40,9 р.	...
медицинские центры, кв. м	5223,0	37,1	...
дошкольные образовательные организации, мест	705	41,7	...
общеобразовательные организации, учебных мест	2235	71,9	...
профессиональные образовательные организации, кв. м. общей площади учебно-лабораторных зданий	6959,0	-	...
учреждения культуры клубного типа, мест	595	-	...
культурные сооружения, единиц	1	-	...
Сальдированный финансовый результат (прибыль минус убыток) организаций, не относящихся к субъектам малого предпринимательства, за январь-апрель 2020 года, млн. рублей в фактических ценах	179493,9	100,5	...
Задолженность организаций, не относящихся к субъектам малого предпринимательства, на конец апреля 2020 года, млн. рублей			
дебиторская	2549990,8	104,31	...
кредиторская	3711223,8	102,91	...
из неё просроченная	59265,5	104,21	98,81
Из общей суммы кредиторской задолженности – задолженность по платежам в бюджет на конец апреля 2020 года, млн. рублей	114107,9	91,01	...
из неё просроченная	1108,7	110,21	...

Источник: <https://mosstat.gks.ru/folder/66241>

Анализ внешних факторов, влияющих на стоимость объекта оценки

К внешним факторам, влияющим на стоимость объекта оценки относятся:

- Экономические;
- Социальные;
- Политические.

Экономические факторы:

1. Спрос. Спрос определяется предпочтениями потребителей, которые зависят от того, какие доходы приносит данный объект собственнику, в какое время, с какими рисками это сопряжено.

2. Доход (прибыль) объекта оценки от эксплуатации и перепродажи. Доход, который может получить собственник объекта, зависит от характера операционной деятельности и возможности получить прибыль от продажи объекта после использования. Прибыль от операционной деятельности, в свою очередь, определяется соотношением потоков доходов и расходов.

3. Продолжительность получения доходов. Большое значение для формирования стоимости объекта оценки имеет время получения доходов.

4. Риск, связанный с объектом. На величине стоимости неизбежно сказывается и риск как вероятность получения ожидаемых в будущем доходов.

5. Степень контроля над объектом (наличие имущественных прав). Одним из важнейших факторов, влияющих на стоимость, является степень контроля, которую получает новый собственник. Объект может приобретаться в индивидуальную частную собственность или, к примеру, на праве аренды. В силу того, что покупаются большие права (право собственности), стоимость и цена, как правило, будут выше, чем в случае покупки права аренды.

6. Ограничения, наложенные государством или другими лицами на объект (арест, сервитуты и пр.).

7. Соотношение спроса и предложения на аналогичные объекты. На рыночную стоимость любого объекта влияет соотношение спроса и предложения. Если спрос превышает предложение, то покупатели готовы оплатить максимальную цену. Верхняя граница цены спроса определяется текущей стоимостью будущих прибылей, которые может получить собственник от владения этим объектом.

Социальные факторы:

1. Наличие и развитость инфраструктуры.
2. Демографическая ситуация и др.

Политические факторы:

1. Состояние законодательства в области оценки, собственности, налогообложения и т.д.;
2. Политико-правовая ситуация в стране.

Опыт показал, что в современных условиях при определении рыночной стоимости объекта оценки необходимо учитывать как внутренние, так и внешние факторы

Рынок недвижимости, его структура и объекты

Рынок недвижимости – сектор национальной рыночной экономики, представляющий собой совокупность объектов недвижимости, экономических субъектов, оперирующих на рынке, процессов функционирования рынка, т.е. процессов производства (создания), потребления (использования) и обмена объектов недвижимости и управления рынком, и механизмов, обеспечивающих функционирование рынка (инфраструктуры и правовой среды рынка). В соответствии с приведенным определением, структура рынка включает: объекты недвижимости

- субъекты рынка
- процессы функционирования рынка
- механизмы (инфраструктуру) рынка.

• Для целей анализа рынка и управления его созданием и развитием объекты недвижимости необходимо структурировать, т.е. выделять те или иные однородные группы. В законодательных, нормативных, методических актах и документах применяется классификация

объектов по различным основаниям: по физическому статусу, назначению, качеству, местоположению, размерам, видам собственности (принадлежности на праве собственности), юридическому статусу (принадлежности на праве пользования). По физическому статусу выделяют:

земельные участки;

- жилье (жилые здания и помещения);
- нежилые здания и помещения, строения, сооружения;

В соответствии с ЗК РФ земли в Российской Федерации по целевому назначению подразделяются на следующие категории: земли сельскохозяйственного назначения;

- земли населенных пунктов;
- земли промышленности, энергетики, транспорта, связи, радиовещания, телевидения, информатики, земли для обеспечения космической деятельности, земли обороны, безопасности и земли иного специального назначения; земли особо охраняемых территорий и объектов;
- земли лесного фонда;
- земли водного фонда;
- земли запаса.

Земельные участки в городах, поселках, других населенных пунктах в пределах их черты (земли особо охраняемых территорий и объектов) в соответствии с градостроительными регламентами делятся на следующие территориальные зоны: жилая;

- общественно-деловая;
- производственная;
- инженерных и транспортных инфраструктур;
- рекреационная;
- сельскохозяйственного использования;
- специального назначения;
- военных объектов;
- иные территориальные зоны.
- жилье (жилые здания и помещения):
- многоквартирные жилые дома, квартиры в них и др. помещения для
- постоянного проживания (в домах отдыха, гостиницах, больницах, школах и т.п.);

индивидуальные и двух - четырех семейные малоэтажные жилые дома (старая • застройка и дома традиционного типа - домовладения и нового типа – коттеджи, таунхаусы); коммерческая недвижимость:

- офисные здания и помещения административно-офисного назначения;
- гостиницы, мотели, дома отдыха;
- магазины, торговые центры;
- рестораны, кафе и др. пункты общепита;
- пункты бытового обслуживания, сервиса.

промышленная недвижимость:

- заводские и фабричные помещения, здания и сооружения производственного назначения; мосты, трубопроводы, дороги, дамбы и др. инженерные сооружения;
- паркинги, гаражи;
- склады, складские помещения.
- недвижимость социально-культурного назначения:
- здания правительственных и административных учреждений;
- культурно-оздоровительные, образовательные, спортивные объекты;
- религиозные объекты.

Сегментирование земельного рынка

Земли в Российской Федерации по целевому назначению подразделяются на следующие категории:

- земли сельскохозяйственного назначения; - земли населенных пунктов;
- земли промышленности, энергетики, транспорта, связи, радиовещания, телевидения, информатики, земли для обеспечения космической деятельности, земли обороны, безопасности и земли иного специального назначения;
- земли особо охраняемых территорий и объектов;
- земли лесного фонда; - земли водного фонда;
- земли запаса.

Правовой режим земель определяется исходя из их принадлежности к той или иной категории и разрешенного использования в соответствии с зонированием территорий. В соответствии с законодательством возможен перевод земельного участка из одной категории в другую. Целевым назначением и разрешенным использованием образуемых земельных участков признаются целевое назначение и разрешенное использование земельных участков, из которых при разделе, объединении, перераспределении или выделе образуются земельные участки. Земельные участки могут быть выведены из оборота либо ограничены в обороте.

Земельные участки, отнесенные к землям, изъятым из оборота, не могут предоставляться в частную собственность, а также быть объектами сделок, предусмотренных гражданским законодательством. Земельные участки, отнесенные к землям, ограниченным в

обороте, не предоставляются в частную собственность, за исключением случаев, установленных федеральными законами. Каждый земельный участок, сведения о котором

внесены в государственный кадастр недвижимости, имеет не повторяющийся во времени и на территории Российской Федерации государственный учетный номер (кадастровый номер).

Кадастровые номера присваиваются объектам недвижимости органом кадастрового учета. Все земельные участки, независимо от форм собственности, подлежат государственному кадастровому учету.

1 марта 2008 года вступил в силу Федеральный закон «О государственном кадастре недвижимости», в соответствии с которым создается единый систематизированный свод сведений о недвижимом имуществе. Объектами государственного кадастрового учета являются земельные участки, здания, сооружения, помещения, объекты незавершенного строительства.

Определение сегмента рынка, к которому принадлежит оцениваемый объект

Согласно п. 10 ФСО № 7, для определения стоимости недвижимости оценщик исследует рынок в тех его сегментах, к которым относятся фактическое использование оцениваемого объекта и другие виды использования, необходимые для определения его стоимости.

Объектом оценки является: 1 Земельный участок, земли сельскохозяйственного назначения» с разрешенным использованием для сельскохозяйственного производства

Объекты оценки расположены: Россия, Московская обл., Подольский р-н, Лаговское с/п, коммуникации отсутствуют. Инфраструктура района не развита.

Таким образом, можно сделать вывод, что Объект оценки относится к земельным участкам для сельскохозяйственного производства. На основании вышеизложенного, а также описания, приведенного в разделе 3. «Характеристика объекта оценки», альтернативные варианты использования оцениваемого объекта не рассматривались.

Учитывая, что Объекты оценки расположены по адресу Объекты оценки расположены: Россия, Московская обл., Подольский р-н, Лаговское с/п, , далее проводится исследование рынка земельных участков в Московской области.

Обзор рынка земельных участков

Предложение участков в Московской области значительно превышает спрос, говорит Валерий Смольков, руководитель отдела продаж «Объединенной группы риэлторский компаний» (АН «ОГРК»). С кризиса 2008 г. ситуация на рынке земли грустная: существует только точечный спрос. И бизнес-активность год от года скорее уменьшается, чем

увеличивается, добавляет Дмитрий Лебедев, председатель совета директоров Basis Investment Company.

Выбор на первый взгляд большой для разных проектов: складов или производств, магазинов или офисов, под строительство жилья, наконец, добавляет Константин Фомиченко, директор департамента индустриальной и складской недвижимости Knight Frank. Но, по оценке Ильи Терентьева, гендиректора УК «Русская сотка», в основном это участки сельскохозяйственного назначения (иногда уже с утвержденными ПЗЗ, тогда земля может использоваться для индивидуального жилищного строительства) – собственники держат землю в этом статусе в связи со сравнительно невысокими налогами (0,3% от кадастровой стоимости, если сельхозземли используются по назначению, 1,5% – если не по назначению), отсутствием инвестиций или предложений по развитию. По данным компании, в 30-километровой зоне от МКАД чаще встречаются переведенные в другой статус участки, например земли поселений или земли для размещения промышленных объектов, поэтому более-менее активный рынок сосредоточен в этой зоне.

В настоящее время не существует ресурса или единой площадки с данными, которые бы позволяли объективно оценить общий объем рынка земли в Московской области, а значительная часть информации в принципе не является публичной, говорит Лебедев. По оценке Максима Лещева, управляющего партнера Группы МЕТА, из примерно 1,5 млн га сельскохозяйственного назначения на территории Московской области около 300 000 га подготовлены к продаже.

Препятствует сделкам, по его словам, то, что часто эти земли находятся в залоге у банков и есть проблемы с кредиторами. Например, в залог участок банк брал при цене \$10 000 за сотку, а сейчас цена – 10 000 руб., а то и дешевле. Ряд крупных владельцев быть таковыми перестал по разным причинам, некоторые закопались в еще большую непубличность, а между тем участков, которые не продаются годами, скопилось немало. Причины – завышенная стоимость, наличие обременений, невозможность использования участка по назначению, перечисляет Фомиченко. Владельцам таких активов остается либо снижать цену, либо искать варианты альтернативного использования, например действительно заняться сельским хозяйством или начать добывать песок, если есть такая возможность.

Дешевающий актив

Чтобы был шанс продать участок, цена должна находиться на нижней границе рынка, а иногда и за ней на 5–10%, считает Терентьев: «Я знаю многих владельцев, которые не могут продать активы 5–7 и более лет. Они ежегодно снижают цену и уже жалеют, что не продали раньше. Это касается и земель промышленности, и земель поселений». Сейчас некоторые из тех, с кем его компания вела переговоры несколько лет назад по тому или иному участку, соглашаются отдать землю в управление под создание загородных поселков, тогда как прежде были категорически против этого. Несколько лет пытаются продать землю сельскохозяйственного и промышленного назначения и Basis Investment Company, но пока покупателей нет.

Впрочем, Смольков считает, что 80% участков все-таки продаются за 3–4 месяца, если собственник достаточно мотивирован и реально оценивает объект. Остальные 20% – абсолютный неликвид.

По данным ОГРК, цена земли сельскохозяйственного назначения в зоне 50–100 км от МКАД – от 500 до 15 000 руб. за сотку. Участки под дачное строительство (10–50 га) на удалении 30–50 км от МКАД в массовом сегменте стоят в среднем 30 000–70 000 руб. за сотку. Но 3–11 га, пригодные для поселков элитных (например, в районе Дарьино, Лызлово, Лайково, Лапино по Рублевскому шоссе), по данным Point Estate, уже идут по \$10 000–20 000 за сотку, на Николиной Горе – от \$25 000. В Покровском на Новорижском шоссе (23 км от МКАД) 20 га выставлены по цене 220 000 руб. за сотку. По подсчетам аналитиков «Авито недвижимости», сотка под ИЖС в Московской области по итогам апреля в среднем стоила 73 279 руб. Это на 8,4% дешевле, чем годом ранее (80 000 руб.) По итогам продаж в мае 2020 г. цена снизилась до 70 837 руб. (-3,3%).

Земли промышленного назначения на удалении в 15–50 км от МКАД и общей площадью от 50 до 250 га стоят от 70 000 до 230 000 руб. за сотку. Таких участков достаточно много. Например, в базе ОГРК их более 50, по цене от 15 млн до 500 млн руб. По данным Knight Frank, цена в индустриальных парках на востоке Московской области колеблется от 150 000 до 350 000 руб. за сотку в зависимости от того, насколько развита площадка, есть ли резиденты. Сергей Горяинов, руководитель департамента загородной недвижимости Point Estate, и Смольков считают, что земля продолжит дешеветь.

Требования покупателей изменились сильнее, чем привычки собственников. По словам Валерия Кузнецова, коммерческого директора RDI, с каждым годом запросы от девелоперов «становятся все более структурированными»: нужное целевое назначение и вид разрешенного использования участка, его соответствие ПЗЗ и др. Сильное влияние на рынок оказало введение в 2017 г. зон КУРТ (комплексного устойчивого развития территорий). Часть земель в Московской области попали под это регулирование, появились ограничения по площади застройки, высотности и т. д., объясняет Кузнецов. В результате выход полезной жилой площади на этих участках заметно уменьшился, интерес к ним упал. И только если ПЗЗ удастся изменить и повысить долю жилья, стоимость актива и спрос на него возрастают. Но сейчас это сложная процедура, говорит эксперт.

Подмосковье – зона рискованного земледелия, но некий спрос со стороны небольших сельхозпредприятий и фермерских хозяйств есть. Есть и предложение, например, в базе «Инвест-недвижимости» более 1500 таких участков в Московской и граничащей с ней Калужской, Тульской и Рязанской областях. До начала пандемии основными покупателями были профессиональные мелкие и средние сельхозпредприятия, фермеры, рассказывает гендиректор компании Галина Зарипова, но за время вынужденного карантина выросло количество заявок от желающих приобрести сельхозземлю, чтобы выращивать продукты питания для семьи. Для этих целей спрашивают от 1 до 100 га, преимущественно по южным направлениям от Москвы. А среди покупателей и будущих фермеров все больше бывших владельцев бизнесов, в том числе связанных со строительством городской недвижимости, которые ничего не понимают в сельском хозяйстве, отмечает Зарипова.

Территории для бизнеса

По словам Игоря Калинина, коммерческого директора проекта «Мой гектар», два типа участков пользуются стабильным спросом – это земли промышленного назначения, которые подходят под строительство заводов и производств, и земли под коттеджные поселки. Размер – от 5 до 50 га. Кузнецов, однако, считает интерес к участкам под технопарки, склады или производства минимальным. Попытки развивать промышленные кластеры предпринимаются, но довольно вяло, а во время пандемии и карантина о деловой активности вообще не идет речи, добавил Лебедев. Он напомнил, что участки под застройку складов активно продавались до 2008 г. и складов в аренду более чем достаточно.

Хотя, по словам Фомиченко, компании, которые приняли решение о покупке и прошли инвестиционные комитеты до начала пандемии, не приостановили работу по согласованию условий сделки, договоров купли-продажи. Но те, которые рассматривали приобретение участков в инвестиционных целях и еще не вошли в обязывающие соглашения, приостановили переговоры до снятия всех ограничений. Тем более что и до пандемии в последние годы это были не самые рентабельные инвестиции. Поэтому RDI планирует сама делать проекты, а не продавать землю, сообщил Кузнецов. Например, сейчас работают над концепцией технопарка у деревни Старосырово в новой Москве на 65 га, это займет около двух лет.

Лещев тем не менее заметил интерес к землям промышленного назначения со стороны малого бизнеса: компании покупают небольшие, от 30 соток до 1 га, участки (как правило, на территориях индустриальных парков) и строят производственно-складские базы, административные здания для собственных нужд или используют площадку для размещения дорожной техники.

МЕТА уже реализовала несколько проектов индустриально-складских парков (их собственники – юридические и физические лица, у которых с группой заключены договоры о

совместной деятельности), где земля после межевания продается участками от 30 соток. «Большое Покровское» (15 км от МКАД по Киевскому шоссе, от 300 000 руб. за сотку) уже практически распродано. В «Новоселках» в 51 км от МКАД по Симферопольскому шоссе продаются участки от 50 соток под строительство производственных и складских комплексов, от 70 000 руб., в промпарке «Коробово» (8 км от МКАД по трассе А 105 Москва – Домодедово) – от 325 000 руб. за сотку под промышленно-складскую и офисно-торговую застройку. Продажи в «Коробово» начались в конце прошлого года, рассказывает Лещев, в начале этого года продали три участка, в разгар пандемии продажи остановились, покупатели пока стараются понять, что будет с экономикой дальше. Компания не планирует снижать цену, а в случае замедления продаж просто уменьшит площади минимальных участков с 30 до 20 соток и таким способом снизит стоимость лотов, говорит управляющий партнер Группы МЕТА.

По данным Knight Frank, земля под офисы или ритейл спросом не пользуется. Для торговых центров нужны участки вдоль федеральных трасс, на МКАД и в местах, где большой трафик, напоминает Зарипова, но, по словам Лещева, лучшие земли уже разобраны крупными торговыми сетями: «Речь может идти только о покупке небольших участков под строительство узкопрофильных магазинов». «В настоящее время интерес ритейлеров сконцентрирован на поиске нужных площадей внутри жилых кварталов», – добавляет Лещев.

И «несистемных» покупателей, по словам эксперта, немного. Как правило, они долго вынашивают в голове проект по строительству гоночной трассы, парка развлечений, конно-спортивного клуба и др., потом долго подбирают землю, но до сделки по разным причинам дело не доходит. Например, Калинин рассказывает о сорвавшейся сделке по покупке 115 га для строительства гостиничного комплекса с конным клубом – ее готовили полгода.

Только жилье

Рынок загородной недвижимости за последние годы только терял покупателей, поэтому и активность девелоперов здесь минимальна. По словам Терентьева, 80% всех заключаемых сделок с землей под строительство коттеджных поселков – под проекты эконом-класса, где в розницу продаются участки без подряда. Пандемия, порушив многие бизнесы, вызвала даже некоторое оживление спроса на загородные дома, игроки этого рынка встрепенулись, интерес к участкам под коттеджные поселки уже выше, чем 1,5–2 года назад, говорит Сергей Горяинов, руководитель департамента загородной недвижимости Point Estate. У компании появились клиенты, которые рассматривают участки по 20–25 га или даже по гектару для создания совсем камерных поселков.

По словам Калинина, в январе-феврале у компании «Мой гектар» прошли три сделки, в двух случаях землю, 14 га и 35 га, купили под коттеджные поселки. Но в марте и апреле сделок не было – инвесторы взяли паузу. Калинин объясняет это тем, что инвестиции достаточно серьезные, от 50 млн руб.

Сергей Колосницын, директор департамента жилой недвижимости Penny Lane Realty, говорит, что некоторые лендлорды сейчас предприняли попытки заняться девелопментом и зовут риэлторов в консультанты: «Так и мы вместо того, чтобы содействовать в продажах, уже в роли консалтеров совместно разрабатываем с ними концепции проектов». В работе у компании сейчас 25 га на Рублево-Успенском, 18 га на Новорижском, 25 га на Дмитровском шоссе. Профессиональные игроки готовятся к оживлению загородного рынка, доволен Колосницын, ведь в последние годы «не с кем было работать».

Спрос на землю, в том числе под застройку поселками, вряд ли вырастет и после пандемии. Рынок все еще затоварен – несколько лет будут торговаться предложения, которые есть в наличии.

По оценке RDI, все эти процессы пока не отразились на рынке земли под ИЖС. Возможно, о каком-то влиянии можно будет говорить лишь во второй половине года, если получат развитие новые загородные тренды и (или) заработает ипотека на ИЖС – сейчас, по словам Кузнецова, официально банки предлагают такие кредиты, но на практике получить их крайне сложно: «Наши клиенты не раз сталкивались с этой проблемой, в итоге отказываясь от покупки участков».

Источник: <https://www.vedomosti.ru/realty/articles/2020/06/12/832498-zemlya-podmoskovedlya-investorov>

Обзор рынка земельных участков сельскохозяйственного назначения

Данный обзор был подготовлен на основании информации, опубликованной в открытом доступе на сайтах: <https://www.cian.ru/>, <http://www.invst.ru> и др.

Земли сельскохозяйственного назначения — это земли, которые располагаются за границами населенных пунктов, они предоставляются для сельскохозяйственных нужд и иных связанных с ними целей. Рынок земельных участков, как правило, отражает положение в той отрасли, для которой она предназначена.

Рынок земельных участков сельскохозяйственного назначения Московской области разнороден. Выделяются, как депрессивные районы, так и районы с высоким потенциалом, что и определяет относительный уровень цен земельных участков в данных районах.

Можно выделить следующие диапазоны удаленности от МКАД, которые влияют на ликвидность земельных участков:

- 0-30 км от МКАД;
- 30-60 км от МКАД;
- 60-90 км от МКАД;
- свыше 90 км от МКАД.

Чем дальше от Москвы, тем ниже ликвидность земельных участков и тем стоимость их снижается.

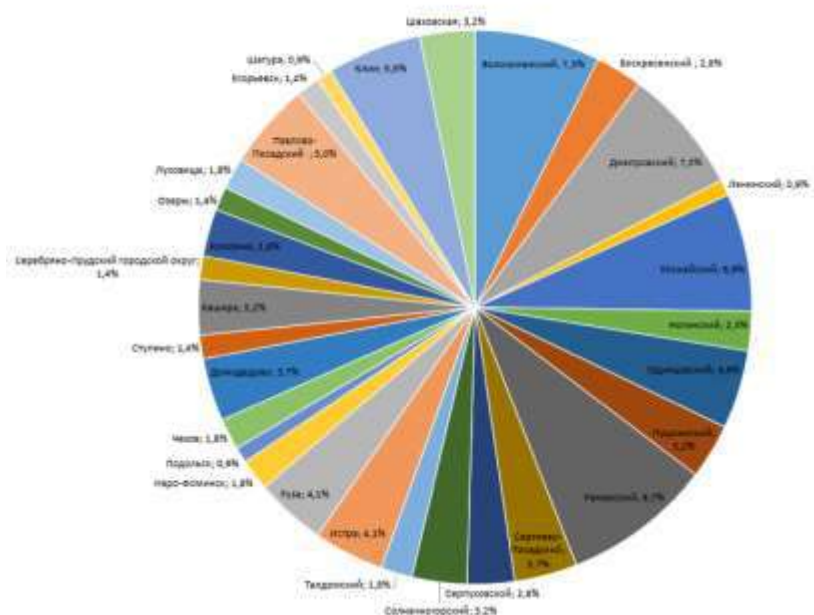
На расстоянии 0 до 30 км от МКАД земельные участки наиболее востребованы, причиной этому является активное строительство индивидуальных и малоэтажных домов, в таком случае земли сельскохозяйственного назначения покупают для перевода их в другую категорию. Такой бизнес сегодня развивается с невероятной скоростью.

В настоящее время рынок земли сельскохозяйственного назначения — это рынок покупателя. На рынке сложился значительный объем предложений, в следствие чего намечается тенденция на понижение стоимости.

Предложение в большей степени превышает спрос. В связи с чем скидки на торг в среднем составляют 15-17%, иногда доходят до 25%. По некоторым участкам цены реальных сделок могут отличаться в несколько раз от цен предложений.

На сегодняшний день общее количество предложений земель сельскохозяйственного назначения в Московской области составляет: 218 предложений. Наибольшее количество предложений было представлено в Раменском районе (8,7%), Волоколамском районе (7,3%), Дмитровском районе (7,3%), Можайском районе (6,9%).

Объем предложений к продаже земельных участков, сельскохозяйственного назначения, разделенный по районам/городским округам Московской области

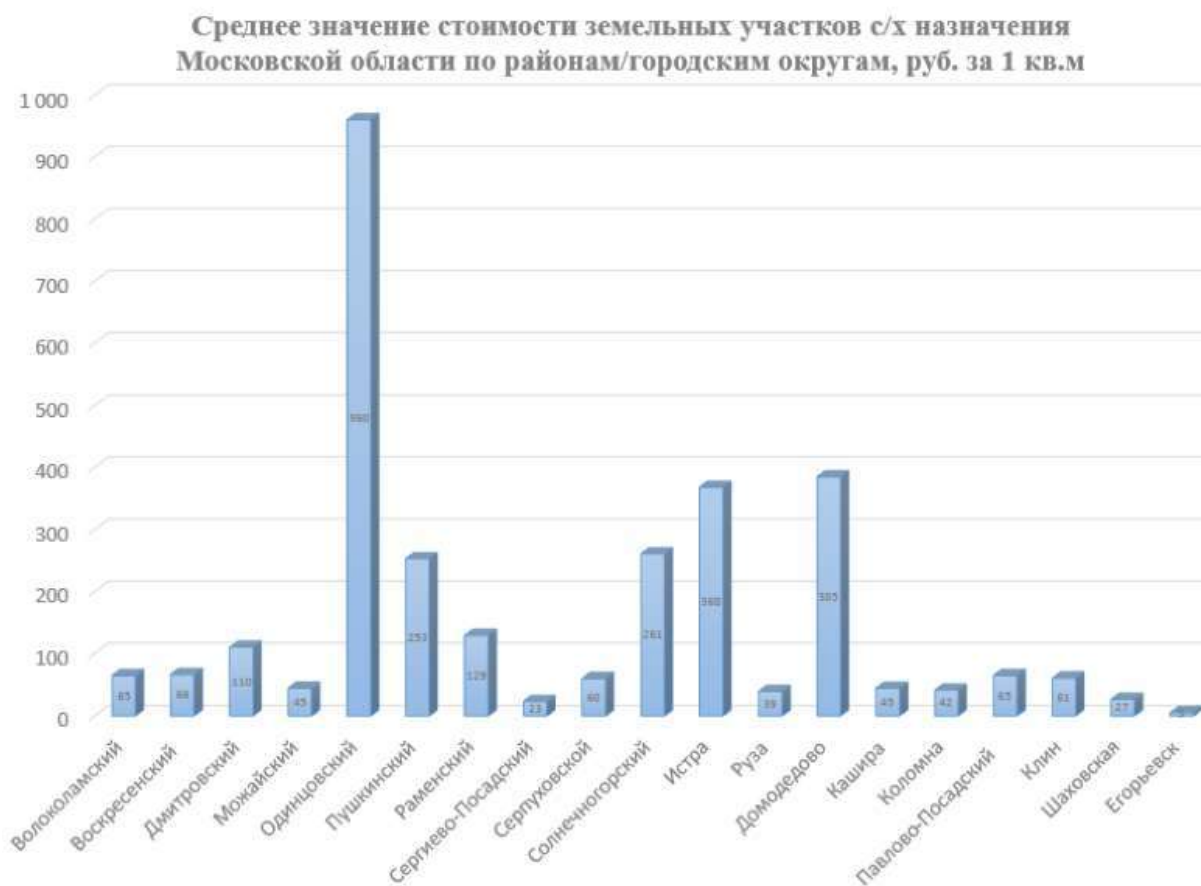


Площади, предлагаемых на продажу земельных участков, варьируются от 0,8 до 5790 Га, в среднем площадь составляет 80 Га. Таким образом, можно сказать, что большая часть предложений представлена крупными земельными участками, спрос на которые не так велик.

В таблице ниже, на основании проведенного анализа стоимости земельных участков сельскохозяйственного назначения выведены диапазоны стоимости за 1 кв.м земли в рублях, в зависимости от местоположения.

№ п.п.	Район, городской округ	Минимальное	Максимальное
		значение, руб. за 1 кв.м	значение, руб. за 1 кв.м
1	Волоколамский	50	100
2	Воскресенский	20	150
3	Дмитровский	23	500
4	Ленинский	80	670
5	Можайский	7	161
6	Ногинский	30	313
7	Одинцовский	91	2 264
8	Пушкинский	120	493
9	Раменский	25	340
10	Сергиево-Посадский	8	40
11	Серпуховской	33	104
12	Солнечногорский	16	500
13	Талдомский	1	25
14	Истра	150	1 580
15	Руза	18	71
16	Наро-Фоминск	30	84
17	Чехов	42	494
18	Домодедово	57	1 439
19	Ступино	25	77
20	Кашира	10	70
21	Серебряно-Прудский городской округ	10	18
22	Коломна	11	97
23	Озеры	34	80
24	Луховицы	20	192
25	Павлово-Посадский	24	150
26	Егорьевск	1	10
27	Шатура	11	11
28	Клин	20	114
29	Шаховская	4	57

Из приведенной выше таблицы, видно, что по максимальной стоимости предлагались земельные участки в Одинцовском районе по стоимости 2 264 руб. за 1 кв.м, а по минимальной стоимости предлагались в Талдомском районе по стоимости 1 руб. за 1 кв.м. Данная тенденция обусловлена влиянием на стоимость таких факторов, как удаленность от Москвы, социально-экономическое развитие района, транспортная инфраструктура, наличие коммуникаций, площадь и прочие факторы.



По данным мониторинга цен на конец января 2018 года, самая высокая средняя цена предложения на земельные участки сельскохозяйственного назначения сложилась в Одинцовском районе Московской области и составила – 960 руб./кв. м Самая низкая средняя цена предложения была обнаружена в городском округе Егорьевск – 5 руб./кв. м. В данном анализе использовались только те районы Московской области, в которых было подобрано значительное количество предложений. Средняя цена предложения земельных участков сельскохозяйственного назначения в целом по Московской области составляет около 225 руб./кв. м.

Таким образом, можно сказать, что на сегодняшний день рынок земельных участков сельскохозяйственного назначения из-за большого влияния политической и в следствие социально-экономической ситуации показывает значительное превышение предложений над спросом и относительно не высокие стоимости реальных сделок. Сроки экспозиции данных земельных участков варьируются от 6 месяцев до 1 года. В недалеком будущем при отсутствии значительного улучшения в состоянии экономики данные тенденции будут ухудшаться, при этом земельные участки вблизи Московской области (в зоне до 30 км от города) будут все также актуальны и востребованы из-за возможности перевода их в другую категорию земель и использование под набирающие популярность коттеджные поселки.

Источник: ОБЗОР БЫЛ СОСТАВЛЕН АНАЛИТИЧЕСКОЙ ГРУППОЙ ЭКСПЕРТОВ
«АТЛАНТ ОЦЕНКА»

Таблица 2 Анализ фактических цен в районе расположения объекта оценки

Наименование	Аналог № 1	Аналог № 2	Аналог № 3	Аналог № 4	Аналог № 5
Площадь, кв.м.	241 200	55 000	100 000	20 000	15 000
Цена предложения, рублей	796 950 000	5 700 000	15 000	2 600 000	6 500 000
Вид разрешенного использования	Земли под сельхозпроизводство	Земли под сельхозпроизводство	Земли под сельхозпроизводство	Земли под сельхозпроизводство	Земли под сельхозпроизводство
Адрес:	С. Жданово, Подольский район, Московская область	Московская область, Подольск городской округ, Никулино деревня	молоди, Подольск, Московская область	Московская область, Домодедово городской округ, Привалово деревня	Московская область, Подольск городской округ, Валицево деревня
Описание	<p>Предлагается к продаже земельный участок, примыкающий к трассе, имеющий площадь 24,15 га, расположенный в 15 км от МКАД по Симферопольскому шоссе. Участок примыкает к Подольской развязке и к поселку Покров, рядом находятся промышленно-торговые комплексы. По территории проходит газопровод высокого давления. Категория предлагаемого участка – земли сельскохозяйственного использования, ВРИ - для с/х производства. Подходит под строительство промышленного, торгового или складского комплекса.</p>	<p>Продается очень перспективный участок 5,5 Га с назначением "сельское хозяйство" в лесном массиве с отличным местоположением: недалеко от трассы А-107 и Симферопольского шоссе. Хороший асфальтированный подъезд с двух сторон. По границе участка - свет, газ, центральная канализация. Кад. номер: 50:27:0030650:246</p>	<p>Земельные участки по Чеховскому району МО. Земли с/х назначения под выращивание с/х продукции. Площадью от 1га до 100 га в Чеховском районе МО.</p>	<p>Продается земельный участок сельскохозяйственного назначения 2га (можно больше) в Домодедово. Участок находится в Домодедовском районе, д.Привалово, 50км от МКАД, рядом с жд станцией Привалово. По документам участок под КФХ (для ведения крестьянского (фермерского) хозяйства), подойдет под разное сельскохозяйственное производство, также возможно весь или частично перевести под дачное строительство. Кадастровый номер всего участка: 50:28:0100426:9. Электричество и газ по границе участка, есть официальный съезд с дороги. Цена: 13 000 руб. сот., цена за весь 2 600 000 руб.</p>	<p>Арт. 23102458 Продается участок 250 соток, земли сельхозназначения в деревне Валицево Подольского района. Участок ровный, прямоугольной формы для ведения крестьянского (фермерского) хозяйства по разведению кроликов. Живописное и очень спокойное место. Рядом красивый пруд и замечательные грибные места. Удобное транспортное сообщение на личном и общественном транспорте, до МКАД 15 мин. на авто. Коммуникации: эл-во 15 кВт. Удобный подъезд. Солидные соседи: контактный зоопарк им. Никулина, конюшня. Возможна покупка по частям.</p>
Источник	https://kupizemli.ru/yug/simferopolskoe/uchastok-2415-ga-pod-torgovorazvlekatelnyy-kompleks-zhdanovo	https://podolsk.cian.ru/sale/suburban/207793643/	https://www.domofond.ru/uchastokzemli-na-prodazhu-podolsk-1118594955	https://www.cian.ru/sale/suburban/202973819/	https://podolsk.cian.ru/sale/suburban/221475672/
Цена за 1 кв.м., рублей	3300	103,64	0,15	130	420

Наименование	Аналог № 1	Аналог № 2	Аналог № 3	Аналог № 4	Аналог № 5
Площадь, кв.м.	80 000	1 380 000	413 000	170 000	1 490 000
Цена предложения, рублей	6 400 000	17 000 000	2 400 000	80 000 000	16 000 000
Вид разрешенного использования	Земли под сельхозпроизводство	Земли под сельхозпроизводство	Земли под сельхозпроизводство	Земли под сельхозпроизводство	Земли под сельхозпроизводство
Адрес:	Московская область, Домодедово городской округ, Введенское село, Выраж садовое товарищество, наб. Героев Полярников	М.О. г. Подольского округа	Москва, ТАО (Троицкий), Михайлово-Ярцевское поселение, Конаково деревня	деревня Валицево, городской округ Подольск, Московская область	Московская область, Подольск, мкр. Львовский
Описание	<p>Продается земельный участок площадью 8 га. под СХ производство (можно частями). Адрес: г. Домодедово, с. Введенское.</p> <p>Категория: земли населенных пунктов; вид разрешенного использования: для сельскохозяйственного производства;</p> <p>Кадастровый номер: 50:28:0000000:49924.</p> <p>Цена: 8 000 руб. сот., торг, возможна рассрочка.</p> <p>Участок расположен вдоль реки, электричество и газ по границе.</p>	<p>М.О. г. Подольского округа Площадь участка 13.8га состоит из двух участков КН50:27:0030708:54,50 :27:0030708:50 пересечение Симферопольского шоссе и А107 цена указана за два участка.</p>	<p>Калужское или Киевское шоссе 34 км от МКАД, вблизи д. Конаково, ЖК Конаково. Земельный массив 41.3 га. Земельный массив 41.3 га / сельхозугодия / земли населенных пунктов. Коммуникации - электричество по границе участка; газ по границе участка. Подъездная дорога: асфальт до участка. На участке Земельный массив 41,3 га представляет собой поле примыкающее к автотрассе А-107 новая ветвь трассы походит в 2х км от участка. Граничит с пустырем и лесным массивом Михайлово-Ярцевского муниципалитета. Цена указана за гектар, минимальная площадь выделяемого участка 5 га. Окружающая местность: Природа - рядом лес. Недалеко инфраструктура: Ближайшие населенные пункты: поселок Шишкин Лес, деревня Михайловское. Административная принадлежность: Москва, Троицкий административный округ (Новая Москва). Цена 2 400 000 рублей, документы готовы к продаже. Контактное лицо: Виктор Николаевич</p>	<p>Участок под сельхозпроизводство в Подольском районе, 2 км от А-107. Общая площадь - 17 Га. Отличная транспортная доступность. Коммуникации рядом: газ - 100 метров, электричество - 50 метров. На части территории сделана вертикальная планировка.</p>	<p>М.О. Подольского округа Площадь участка 14.9га состоит из двух смежных участков КН 50:27:0030708:55.50:27:0 030708:49 симферопольское шоссе пересечение с а107</p>
Источник	https://www.cian.ru/sale/suburban/154717617/	https://www.avito.ru/podolsk/zemelnye_uchastki/uchastok_138_ga_snt_d_np_1781576177	https://www.cian.ru/sale/commercial/224000489/	https://www.invt.ru/prodaja/zemli_selkhozoznacheniya/selskokhozyaystvennaya_zemlya_17_ga_v_moskovskoy_oblasti_d_valishchevo/	https://podolsk.cian.ru/sale/suburban/212838371/
Цена за 1 кв.м.. рублей	80	12,32	5,82	470,59	10,74
<p>Диапазон цен на сельскохозяйственные земли в районе расположения объекта оценки выявлен без учета торга, а так же с учетом развитой инфраструктуры в районе аналогов и составляет: от 0,15 до 3 300 рублей за кв. м.</p>					

Анализ основных ценообразующих факторов

Развитие земельных рынков находится в самой непосредственной связи с развитием рынка недвижимости. Земельный рынок Подмосковья - один из самых динамично развивающихся рынков России, так как основной тенденцией последнего времени (несмотря на кризисные тенденции) является повышенный спрос на земельные участки в пригороде - как со стороны инвесторов, так и покупателей жилья из Москвы, для постоянного проживания за городом. Растет количество коттеджных поселков, крупных логистических центров, развивается частное строительство. Подмосковные земли становятся предметом пристального внимания все большего круга лиц и привлекают новых участников. Сегодня этот рынок притягивает к себе значительное количество крупных инвесторов, девелоперов, риэлторов, состоятельных частных лиц. Рынок подмосковной земли условно делится по направлениям и по удаленности от МКАД. По направлениям цена и ликвидность зависят от исторически сложившихся предпочтений и потенциала развития.

1) Запад - самое дорогое и ликвидное направление.

2) Юго-западное и северо-западное направления за последнее время заметно возросли в цене.

3) Восточные направления пока, кроме определенных мест, не являются привлекательными по экологическим и транспортным показателям.

4) Южное направление — Симферопольское и Каширское шоссе, трасса Москва — Дон — исторически гораздо менее развито, однако относительно высокое качество дорог и хорошая экологическая обстановка делают его весьма перспективным.

По удаленности земли Подмосковья условно делятся на три кольца: Первое кольцо (0 - 30 км — от МКАД до «бетонки»), второе (30 -60 км — от первой до второй «бетонки») и третье (60—100 км — до границ Московской области, в отдельных местах до 200 км). Большую часть занимают земли лесного фонда и сельскохозяйственного назначения.

В Московской области находится достаточное количество земель для продажи, однако, привлекательных участков (с коммуникациями, разрешительной документацией, достоинствами природного ландшафта) с точки зрения девелоперов немного. Ограниченность предложения участков в ближнем Подмосковье, приводит к росту интереса к отдаленным территориям (более 100 км от МКАД).

Наибольшее количество предложений наблюдается в Наро-Фоминском, Рузском и Волоколамском районах. Особый интерес представляют Красногорский, Одинцовский, Наро-Фоминский и Истринский районы. Площадь земель, их удаленность от Москвы, достоинства природного ландшафта имеют огромное значение и влияют на цену земельного участка. Также определенное значение имеет план развития прилегающей территории (кому принадлежат земли и что с ними планируют делать впоследствии).

Общие критерии при выборе земельного участка: направление; расстояние от МКАД; размер; транспортная доступность; социальное окружение; статус земли и категория; наличие коммуникаций, водоема (река, пруд, озеро); леса по границам и на самой территории участка; юридические аспекты.

Общая площадь Московской области составляет 4 млн. 579,9 тыс. га. Вместе с тем, земельный рынок Московской области пока формируется в основном из двух категорий земель: • земель сельскохозяйственного назначения — 1 млн. 743,8 тыс. га, • земель населенных пунктов — 501,3 тыс. га. Большое влияние на стоимость земли оказывает степень развитости инфраструктуры.

Так, участки на хорошо освоенных землеотводах ценятся значительно дороже, чем нанеосвоенных. Увеличение стоимости земельного участка в зависимости от наличия подведенных коммуникаций⁹ можно дифференцировать следующим образом: - транспортные подъездные пути – 15-20%; - электроэнергия – 15-25%; - газоснабжение – 10-25%; - остальное (водоснабжение, канализация, теплоснабжение, коммуникационные связи) – 5- 15%.

Согласно данным аналитического департамента Ассоциации застройщиков Московской области, на рынке Московской области наблюдается стагнация.

Деятельность компаний, направленная на увеличение земельного банка, сокращается на фоне снижения рентабельности девелоперских проектов и рекордных объемов ввода жилья в последние годы. Как показывает практика прошлых кризисов, на любую экономическую нестабильность загородный рынок всегда реагирует снижением спроса, активные продажи продолжаются только в самых привлекательных по цене и качеству проектах. Пытаясь компенсировать убытки от снизившегося спроса на дома, девелоперы коттеджных поселков выбрасывают на рынок «участки без подряда», заманивая покупателей серьезными дисконтами. Скидки доходят до 50%. Однако, покупателей, приобретающих участки с расчетом «на будущее», подстерегают традиционные «потребительские» риски, с которыми уже столкнулись те, кто купил землю в кризис 2008 года.

Речь идет о невыполнении девелоперами своих обязательств по строительству дорог, подведению коммуникаций, созданию социальной и бытовой инфраструктуры, службы эксплуатации и т.д. К новым обременениям покупателя, собирающегося возводить дом в отдаленной перспективе, добавляются расходы на содержание участка (в том числе и налоги, которые продолжают расти). В наиболее непростых условиях сегодня, конечно, оказались крупные землевладельцы. Их активы продолжают дешеветь, возможностей реализовать наделы оптом практически не осталось (девелоперы, ранее покупавшие землю впрок, сейчас активно от нее избавляются), а расходы на содержание резко выросли из-за увеличившегося налогового бремени. Лендлордам, имеющим в собственности сельхозугодья, немного проще с налогами, однако они должны продолжать инвестировать в обработку земель, в противном случае слишком велики риски ее изъятия государством под предлогом нецелевого использования.

В однозначном минусе оказались спекулянты - те, кто скупал участки в надежде в дальнейшем выгодно их продать. Нелегко приходится и банкам, которые выдавали кредиты под залог земельных угодий: ценность этих активов не только резко упала, но и требует постоянных, причем растущих, вложений. Таким образом, для «непрофильных» собственников земля из актива превратилась в огромную проблему. Можно предположить, что в выигрыше окажутся те землевладельцы, которые будут готовы вступать в альянсы с профессиональными девелоперами, умеющими создавать востребованный аудиторией продукт. В настоящее время для застройщиков недвижимости существуют высокие риски. Нынешний инвестор, готовый купить земельный участок, не готов платить за землю. Он рассматривает вариант совместного вхождения в проект с собственником участка, и взять на себя, к примеру, разработку документации, решение вопросов с коммуникациями. Собственник вкладывает в проект землю, инвестор - все остальное, а затем происходит расчет готовым жильем. Если стоимость участка составляет 15-20% от общего объема инвестиций, высчитывается доля собственника земли, и собственник с инвестором становятся партнерами по проекту. Однако законодательство не защищает интересы миноритариев (а собственник земли в девелоперском проекте становится миноритарием). Инвесторы, в свою очередь, не готовы покупать землю за деньги, тем более, если участок не подготовлен к сделке. В результате многие крупные инвесторы так и не находят подходящего для себя продукта, несмотря на долгие переговоры с собственниками.

В ходе анализа рынка, нормативно-методической базы оценки, в том числе ФСО № 7, а так же согласно данным исследований, проведенным Приволжским центром методического и информационного обеспечения оценки (Справочник оценщика недвижимости – 2018, том.1,2.Земельные участки, под ред.Лейфера Л.А, выявлены следующие ценообразующие факторы (элементы сравнения): 1. Передаваемые имущественные права, ограничения (обременения) этих прав 2. Условия финансирования состоявшейся или предполагаемой сделки 3. Условия продажи 4. Условия рынка (изменение цен за период между датами сделки и оценки) 5. Условия рынка (скидки к ценам предложений) 6. Вид использования и (или) зонирование 7. Местоположение 8. Физические характеристики объекта (площадь) 9. Физические характеристики объекта (рельеф) 10. Экономические характеристики 11. Наличие движимого имущества 12. Другие характеристики (элементы) влияющие на стоимость (обеспеченность инженерными коммуникациями)

В меньшей степени на стоимость земельного участка влияют инженерно- геологические условия и асфальтирование участка. При анализе условий финансирования рассматриваются субъективные договорные условия расчетов по сделке, для объекта-аналога и планируемой для объекта оценки.

При этом возможны варианты:

- Продавец кредитует покупателя по части платежа за покупку с условиями, отличающимися от условий на рынке капитала (процент по кредиту ниже рыночного) или предоставляет ему беспроцентную отсрочку платежей.
- Платеж по сделке с объектом-аналогом полностью или частично осуществляется не деньгами, а эквивалентном денежных средств (уменьшается сумма наличных денег, участвующих в сделке), в том числе путем: передачи пакета ценных бумаг, включая закладные; передача материальных ресурсов.

В этом случае осуществляется оценка рыночной стоимости упомянутого платежного средства и именно сумма, соответствующая этой стоимости (а не сумма, указанная в договоре купли-продажи недвижимости) считается ценой (или соответствующей частью цены) сделки. Нестандартные условия финансирования не типичны для рынка земельных участков, данный фактор практически не влияет на цены предложений земельных участков.

В большей степени на стоимость земельного участка оказывает влияние такого фактора как месторасположение. Влияние данного фактора в зависимости от категории земли и ее назначения, учитывает: месторасположение относительно областного центра,райцентров, внутри города, относительно автомагистралей, красной линии наличие свободного подъезда и пр. Для земель Московской области основной фактор влияния на стоимость имеет такой показатель как удаленность от МКАД. Согласно исследованиям, проведенным НЦПО5 , наиболее влияние удаленность от МКАД влияет на стоимость земли под индустриальную (производственно-складскую) застройку и на стоимость земли коммерческого назначения.

Таблица 5. Таблица корректировочных коэффициентов для 3У производственно-складского назначения по оценкам

Расстояние, км	Километр, расстояние, км																								
	0	1	2	3	4	5	6	7	8	9	10	11	12	13	14	15	16	17	18	19	20	21	22	23	24
0	1,00	1,11	1,20	1,27	1,34	1,40	1,46	1,51	1,56	1,61	1,66	1,71	1,76	1,81	1,86	1,91	1,96	2,01	2,06	2,11	2,16	2,21	2,26	2,31	2,36
1	0,88	1,00	1,10	1,17	1,24	1,30	1,36	1,41	1,46	1,51	1,56	1,61	1,66	1,71	1,76	1,81	1,86	1,91	1,96	2,01	2,06	2,11	2,16	2,21	2,26
2	0,77	0,78	1,00	1,10	1,16	1,22	1,27	1,32	1,37	1,42	1,47	1,52	1,57	1,62	1,67	1,72	1,77	1,82	1,87	1,92	1,97	2,02	2,07	2,12	2,17
3	0,67	0,68	0,84	1,00	1,10	1,16	1,22	1,27	1,32	1,37	1,42	1,47	1,52	1,57	1,62	1,67	1,72	1,77	1,82	1,87	1,92	1,97	2,02	2,07	2,12
4	0,58	0,57	0,73	0,87	1,00	1,11	1,17	1,23	1,29	1,35	1,41	1,47	1,53	1,59	1,65	1,71	1,77	1,83	1,89	1,95	2,01	2,07	2,13	2,19	2,25
5	0,54	0,51	0,66	0,78	0,91	1,00	1,10	1,16	1,22	1,28	1,34	1,40	1,46	1,52	1,58	1,64	1,70	1,76	1,82	1,88	1,94	2,00	2,06	2,12	2,18
6	0,51	0,47	0,62	0,71	0,81	0,91	1,00	1,09	1,16	1,23	1,30	1,37	1,44	1,51	1,58	1,65	1,72	1,79	1,86	1,93	2,00	2,07	2,14	2,21	2,28
7	0,49	0,45	0,60	0,68	0,77	0,86	0,93	1,00	1,07	1,15	1,22	1,30	1,37	1,45	1,52	1,60	1,67	1,75	1,82	1,90	1,97	2,05	2,12	2,20	2,27
8	0,46	0,40	0,55	0,61	0,69	0,76	0,83	0,90	0,97	1,05	1,12	1,20	1,27	1,35	1,43	1,51	1,59	1,67	1,75	1,83	1,91	1,99	2,07	2,15	2,23
9	0,44	0,38	0,53	0,57	0,65	0,72	0,79	0,86	0,93	1,00	1,07	1,15	1,23	1,31	1,39	1,47	1,55	1,63	1,71	1,79	1,87	1,95	2,03	2,11	2,19
10	0,42	0,36	0,51	0,54	0,62	0,69	0,76	0,83	0,90	0,97	1,04	1,12	1,20	1,28	1,36	1,44	1,52	1,60	1,68	1,76	1,84	1,92	2,00	2,08	2,16
11	0,41	0,35	0,49	0,52	0,60	0,67	0,74	0,81	0,88	0,95	1,02	1,10	1,18	1,26	1,34	1,42	1,50	1,58	1,66	1,74	1,82	1,90	1,98	2,06	2,14
12	0,40	0,34	0,47	0,50	0,58	0,65	0,72	0,79	0,86	0,93	1,00	1,08	1,16	1,24	1,32	1,40	1,48	1,56	1,64	1,72	1,80	1,88	1,96	2,04	2,12
13	0,39	0,33	0,45	0,48	0,56	0,63	0,70	0,77	0,84	0,91	0,98	1,06	1,14	1,22	1,30	1,38	1,46	1,54	1,62	1,70	1,78	1,86	1,94	2,02	2,10
14	0,38	0,32	0,44	0,47	0,54	0,61	0,68	0,75	0,82	0,89	0,96	1,04	1,12	1,20	1,28	1,36	1,44	1,52	1,60	1,68	1,76	1,84	1,92	2,00	2,08
15	0,37	0,31	0,43	0,46	0,53	0,60	0,67	0,74	0,81	0,88	0,95	1,03	1,11	1,19	1,27	1,35	1,43	1,51	1,59	1,67	1,75	1,83	1,91	1,99	2,07
16	0,36	0,30	0,42	0,45	0,52	0,59	0,66	0,73	0,80	0,87	0,94	1,02	1,10	1,18	1,26	1,34	1,42	1,50	1,58	1,66	1,74	1,82	1,90	1,98	2,06
17	0,35	0,29	0,41	0,44	0,51	0,58	0,65	0,72	0,79	0,86	0,93	1,01	1,09	1,17	1,25	1,33	1,41	1,49	1,57	1,65	1,73	1,81	1,89	1,97	2,05
18	0,34	0,28	0,40	0,43	0,50	0,57	0,64	0,71	0,78	0,85	0,92	1,00	1,08	1,16	1,24	1,32	1,40	1,48	1,56	1,64	1,72	1,80	1,88	1,96	2,04
19	0,33	0,27	0,39	0,42	0,49	0,56	0,63	0,70	0,77	0,84	0,91	0,99	1,07	1,15	1,23	1,31	1,39	1,47	1,55	1,63	1,71	1,79	1,87	1,95	2,03
20	0,32	0,26	0,38	0,41	0,48	0,55	0,62	0,69	0,76	0,83	0,90	0,98	1,06	1,14	1,22	1,30	1,38	1,46	1,54	1,62	1,70	1,78	1,86	1,94	2,02
21	0,31	0,25	0,37	0,40	0,47	0,54	0,61	0,68	0,75	0,82	0,89	0,97	1,05	1,13	1,21	1,29	1,37	1,45	1,53	1,61	1,69	1,77	1,85	1,93	2,01
22	0,30	0,24	0,36	0,39	0,46	0,53	0,60	0,67	0,74	0,81	0,88	0,96	1,04	1,12	1,20	1,28	1,36	1,44	1,52	1,60	1,68	1,76	1,84	1,92	2,00
23	0,29	0,23	0,35	0,38	0,45	0,52	0,59	0,66	0,73	0,80	0,87	0,95	1,03	1,11	1,19	1,27	1,35	1,43	1,51	1,59	1,67	1,75	1,83	1,91	1,99
24	0,28	0,22	0,34	0,37	0,44	0,51	0,58	0,65	0,72	0,79	0,86	0,94	1,02	1,10	1,18	1,26	1,34	1,42	1,50	1,58	1,66	1,74	1,82	1,90	1,98

Таблица 4. Таблица корректировочных коэффициентов для ЗУ торгового назначения по округам

Районы, кв.	Муниципальный округ																												
	1	2	3	4	5	6	7	8	9	10	11	12	13	14	15	16	17	18	19	20	21	22	23	24	25	26	27	28	
1	1,00	1,18	1,35	1,52	1,69	1,87	2,04	2,21	2,39	2,56	2,73	2,90	3,07	3,24	3,41	3,58	3,75	3,92	4,09	4,26	4,43	4,60	4,77	4,94	5,11	5,28	5,45	5,62	5,79
2	0,82	0,98	1,15	1,32	1,49	1,66	1,83	2,00	2,17	2,34	2,51	2,68	2,85	3,02	3,19	3,36	3,53	3,70	3,87	4,04	4,21	4,38	4,55	4,72	4,89	5,06	5,23	5,40	5,57
3	0,20	0,34	0,48	0,62	0,76	0,90	1,04	1,18	1,32	1,46	1,60	1,74	1,88	2,02	2,16	2,30	2,44	2,58	2,72	2,86	3,00	3,14	3,28	3,42	3,56	3,70	3,84	3,98	4,12
4	0,21	0,40	0,74	1,08	1,42	1,76	2,10	2,44	2,78	3,12	3,46	3,80	4,14	4,48	4,82	5,16	5,50	5,84	6,18	6,52	6,86	7,20	7,54	7,88	8,22	8,56	8,90	9,24	9,58
5	0,17	0,36	0,57	0,78	0,99	1,21	1,42	1,63	1,84	2,05	2,26	2,47	2,68	2,89	3,10	3,31	3,52	3,73	3,94	4,15	4,36	4,57	4,78	4,99	5,20	5,41	5,62	5,83	6,04
6	0,14	0,29	0,46	0,63	0,81	0,99	1,17	1,35	1,53	1,71	1,89	2,07	2,25	2,43	2,61	2,79	2,97	3,15	3,33	3,51	3,69	3,87	4,05	4,23	4,41	4,59	4,77	4,95	5,13
7	0,11	0,25	0,40	0,54	0,69	0,84	0,99	1,14	1,29	1,44	1,59	1,74	1,89	2,04	2,19	2,34	2,49	2,64	2,79	2,94	3,09	3,24	3,39	3,54	3,69	3,84	3,99	4,14	4,29
8	0,10	0,21	0,34	0,48	0,61	0,75	0,89	1,03	1,17	1,31	1,45	1,59	1,73	1,87	2,01	2,15	2,29	2,43	2,57	2,71	2,85	2,99	3,13	3,27	3,41	3,55	3,69	3,83	3,97
9	0,09	0,18	0,29	0,41	0,53	0,64	0,76	0,88	1,00	1,12	1,24	1,36	1,48	1,60	1,72	1,84	1,96	2,08	2,20	2,32	2,44	2,56	2,68	2,80	2,92	3,04	3,16	3,28	3,40
10	0,08	0,17	0,28	0,39	0,50	0,61	0,72	0,83	0,94	1,05	1,16	1,27	1,38	1,49	1,60	1,71	1,82	1,93	2,04	2,15	2,26	2,37	2,48	2,59	2,70	2,81	2,92	3,03	3,14
11	0,07	0,15	0,24	0,33	0,43	0,52	0,61	0,70	0,79	0,88	0,97	1,06	1,15	1,24	1,33	1,42	1,51	1,60	1,69	1,78	1,87	1,96	2,05	2,14	2,23	2,32	2,41	2,50	2,59
12	0,06	0,14	0,22	0,30	0,38	0,46	0,54	0,62	0,70	0,78	0,86	0,94	1,02	1,10	1,18	1,26	1,34	1,42	1,50	1,58	1,66	1,74	1,82	1,90	1,98	2,06	2,14	2,22	2,30
13	0,05	0,12	0,20	0,27	0,35	0,42	0,50	0,57	0,64	0,71	0,78	0,85	0,92	0,99	1,06	1,13	1,20	1,27	1,34	1,41	1,48	1,55	1,62	1,69	1,76	1,83	1,90	1,97	2,04
14	0,05	0,11	0,18	0,25	0,32	0,39	0,46	0,53	0,60	0,67	0,74	0,81	0,88	0,95	1,02	1,09	1,16	1,23	1,30	1,37	1,44	1,51	1,58	1,65	1,72	1,79	1,86	1,93	2,00
15	0,05	0,11	0,17	0,23	0,29	0,35	0,41	0,47	0,53	0,59	0,65	0,71	0,77	0,83	0,89	0,95	1,01	1,07	1,13	1,19	1,25	1,31	1,37	1,43	1,49	1,55	1,61	1,67	1,73
16	0,05	0,10	0,16	0,22	0,27	0,33	0,38	0,44	0,49	0,55	0,60	0,66	0,71	0,77	0,82	0,88	0,93	0,99	1,04	1,10	1,15	1,21	1,26	1,32	1,37	1,43	1,48	1,54	1,60
17	0,04	0,09	0,15	0,21	0,26	0,31	0,37	0,42	0,47	0,52	0,57	0,62	0,67	0,72	0,77	0,82	0,87	0,92	0,97	1,02	1,07	1,12	1,17	1,22	1,27	1,32	1,37	1,42	1,47
18	0,04	0,09	0,14	0,19	0,24	0,29	0,34	0,39	0,44	0,49	0,54	0,59	0,64	0,69	0,74	0,79	0,84	0,89	0,94	0,99	1,04	1,09	1,14	1,19	1,24	1,29	1,34	1,39	1,44
19	0,04	0,08	0,13	0,18	0,23	0,28	0,33	0,38	0,43	0,48	0,53	0,58	0,63	0,68	0,73	0,78	0,83	0,88	0,93	0,98	1,03	1,08	1,13	1,18	1,23	1,28	1,33	1,38	1,43
20	0,04	0,08	0,13	0,18	0,23	0,28	0,33	0,38	0,43	0,48	0,53	0,58	0,63	0,68	0,73	0,78	0,83	0,88	0,93	0,98	1,03	1,08	1,13	1,18	1,23	1,28	1,33	1,38	1,43
21	0,04	0,08	0,13	0,18	0,23	0,28	0,33	0,38	0,43	0,48	0,53	0,58	0,63	0,68	0,73	0,78	0,83	0,88	0,93	0,98	1,03	1,08	1,13	1,18	1,23	1,28	1,33	1,38	1,43
22	0,04	0,08	0,13	0,18	0,23	0,28	0,33	0,38	0,43	0,48	0,53	0,58	0,63	0,68	0,73	0,78	0,83	0,88	0,93	0,98	1,03	1,08	1,13	1,18	1,23	1,28	1,33	1,38	1,43
23	0,04	0,08	0,13	0,18	0,23	0,28	0,33	0,38	0,43	0,48	0,53	0,58	0,63	0,68	0,73	0,78	0,83	0,88	0,93	0,98	1,03	1,08	1,13	1,18	1,23	1,28	1,33	1,38	1,43
24	0,04	0,08	0,13	0,18	0,23	0,28	0,33	0,38	0,43	0,48	0,53	0,58	0,63	0,68	0,73	0,78	0,83	0,88	0,93	0,98	1,03	1,08	1,13	1,18	1,23	1,28	1,33	1,38	1,43
25	0,04	0,08	0,13	0,18	0,23	0,28	0,33	0,38	0,43	0,48	0,53	0,58	0,63	0,68	0,73	0,78	0,83	0,88	0,93	0,98	1,03	1,08	1,13	1,18	1,23	1,28	1,33	1,38	1,43
26	0,04	0,08	0,13	0,18	0,23	0,28	0,33	0,38	0,43	0,48	0,53	0,58	0,63	0,68	0,73	0,78	0,83	0,88	0,93	0,98	1,03	1,08	1,13	1,18	1,23	1,28	1,33	1,38	1,43
27	0,04	0,08	0,13	0,18	0,23	0,28	0,33	0,38	0,43	0,48	0,53	0,58	0,63	0,68	0,73	0,78	0,83	0,88	0,93	0,98	1,03	1,08	1,13	1,18	1,23	1,28	1,33	1,38	1,43
28	0,04	0,08	0,13	0,18	0,23	0,28	0,33	0,38	0,43	0,48	0,53	0,58	0,63	0,68	0,73	0,78	0,83	0,88	0,93	0,98	1,03	1,08	1,13	1,18	1,23	1,28	1,33	1,38	1,43
29	0,04	0,08	0,13	0,18	0,23	0,28	0,33	0,38	0,43	0,48	0,53	0,58	0,63	0,68	0,73	0,78	0,83	0,88	0,93	0,98	1,03	1,08	1,13	1,18	1,23	1,28	1,33	1,38	1,43
30	0,04	0,08	0,13	0,18	0,23	0,28	0,33	0,38	0,43	0,48	0,53	0,58	0,63	0,68	0,73	0,78	0,83	0,88	0,93	0,98	1,03	1,08	1,13	1,18	1,23	1,28	1,33	1,38	1,43

Таблица 3. Таблица корректировочных коэффициентов для ЗУ офисно-административного назначения по округам

Районы, кв.	Муниципальный округ																												
	1	2	3	4	5	6	7	8	9	10	11	12	13	14	15	16	17	18	19	20	21	22	23	24	25	26	27	28	
1	1,00	1,17	1,33	1,50	1,66	1,83	2,00	2,17	2,33	2,50	2,67	2,83	3,00	3,17	3,33	3,50	3,67	3,83	4,00	4,17	4,33	4,50	4,67	4,83	5,00	5,17	5,33	5,50	5,67
2	0,41	1,00	1,08	1,17	1,25	1,33	1,41	1,50	1,58	1,67	1,75	1,83	1,91	2,00	2,08	2,17	2,25	2,33	2,41	2,50	2,58	2,67	2,75	2,83	2,91	3,00	3,08	3,17	3,25
3	0,25	0,60	1,00	1,40	1,80	2,20	2,60	3,00	3,40	3,80	4,20	4,60	5,00	5,40	5,80	6,20	6,60	7,00	7,40	7,80	8,20	8,60	9,00	9,40	9,80	10,20	10,60	11,00	11,40
4	0,18	0,41	0,70	1,00	1,30	1,60	1,90	2,20	2,50	2,80	3,10	3,40	3,70	4,00	4,30	4,60	4,90	5,20	5,50	5,80	6,10	6,40	6,70	7,00	7,30	7,60	7,90	8,20	
5	0,14	0,31	0,51	0,70	0,90	1,10	1,30	1,50	1,70	1,90	2,10	2,30	2,50	2,70	2,90	3,10	3,30	3,50	3,70	3,90	4,10	4,30	4,50	4,70	4,90	5,10	5,30	5,50	5,70
6	0,11	0,25	0,41	0,58	0,75	0,92	1,10	1,27	1,44	1,61	1,78	1,95	2,12	2,29	2,46	2,63	2,80	2,97	3,14	3,31	3,48	3,65	3,82	3,99	4,16	4,33	4,50	4,67	4,84
7	0,09	0,21	0,36	0,51	0,66	0,81	0,96	1,11	1,27	1,42	1,57	1,72	1,87	2,02	2,17	2,32	2,47	2,62	2,77	2,92	3,07	3,22	3,37	3,52	3,67	3,82	3,97	4,12	4,27
8	0,08	0,18	0,30	0,43	0,56	0,70	0,83	0,96	1,10	1,23	1,36	1,50	1,63	1,76	1,90	2,03	2,17	2,30	2,43	2,57	2,70	2,83	2,97	3,10	3,23	3,37	3,50	3,63	3,77
9	0,07	0,16	0,28	0,40	0,52	0,64	0,77	0,89	1,01	1,13	1,25	1,37	1,50	1,62	1,74	1,87	1,99	2,11	2,23	2,35	2,47	2,59	2,71	2,83	2,95	3,07	3,19	3,31	3,43
10	0,06	0,14	0,24	0,34	0,44	0,54	0,64	0,74	0,84	0,94	1,04	1,14	1,24	1,34	1,44	1,54	1,64	1,74	1,84	1,94	2,04	2,14	2,24	2,34	2,44	2,54	2,64	2,74	2,84
11	0,05	0,12	0,20	0,28	0,37	0,45	0,53	0,61	0,70	0,78	0,86	0,94	1,02	1,10	1,18	1,26	1,34	1,42	1,50	1,58	1,66	1,74	1,82	1,90	1,98	2,06	2,14	2,22	2,30
12	0,05	0,11	0,18	0,25	0,32	0,39	0,46	0,53	0,60	0,67	0,74	0,81	0,88	0,95	1,02	1,09	1,16	1,23	1,30	1,37	1,44	1,51	1,58	1,65	1,72	1,79	1,86	1,93	2,00
13	0,04	0,10	0,16	0,22	0,28	0,34	0,40	0,46	0,52	0,58	0,64	0,70	0,76	0,82	0,88	0,94	1,00	1											

Таблица 1. Средние соотношения между стоимостью прав собственности на ЗУ различного назначения в городах РФ по офортам

№ п/п	Наименование	Права	Торговое и сервисное	Гостиницы	Офисно-админ.	Жилые дома	Промыш.-складск.	Отдых (рекреат.)	Охранные зоны***
1.	Владивосток	Собств.	1	0,887	0,982	0,954	0,268	-	0,055
2.	Волгоград	Собств.	1	-*	0,882	0,673	0,279	0,159	0,067
3.	Екатеринбург	Собств.	1	-	0,822	0,806	0,292	0,234	0,069
4.	Краснодар	Собств.	1	0,826	0,872	0,677	0,445	0,238	0,068
5.	Красноярск	Собств.	1	-	0,852	0,719	0,308	0,192	0,074
6.	Москва	Собств.	1	0,905	0,714	0,592	0,318	0,196	0,065
7.	Московская область	Собств.	1	0,821	0,692	0,677	0,298	0,238	0,078
8.	Новосибирск	Собств.	1	0,88	0,792	0,899	0,314	0,266	0,064
9.	Ростов на Дону	Собств.	1	0,832	0,814	0,698	0,208	0,132	0,054
10.	Санкт-Петербург	Собств.	1	0,856	0,808	0,578	0,292	0,187	0,049
11.	Саратов	Собств.	1	-	0,793	0,608	0,367	0,266	0,088
12.	Тюмень	Собств.	1	-	0,865	0,732	0,365	0,294	-
13.	Ярославль	Собств.	1	-	0,872	0,606	0,376	0,198	0,055
	Среднее по 2020 г.	Собств.	1	0,858**	0,828	0,709	0,318	0,217	0,066
	Среднее по 2019 г.	Собств.	1	0,857	0,847	0,696	0,331	0,221	0,070
	Среднее по 2018 г.	Собств.	1	0,876	0,851	0,672	0,295	0,191	0,070
	Среднее по 2017 г.	Собств.	1	0,874	0,843	0,642	0,296	0,214	0,078
	Среднее по 2016 г.	Собств.	1	0,919	0,843	0,674	0,285	0,209	0,076
	Среднее по 2015 г.	Собств.	1	0,981	0,853	0,599	0,311	0,235	-
	Среднее по 2014 г.	Собств.	1	0,994	0,84	0,594	0,293	0,289	-

Использование: Корректировка на местоположение связана с удаленностью от базового местоположения (центр города, МКАД, КАД). Применяется в условиях большого различия в местоположении аналога и объекта оценки. Корректировка ограничена допустимым уровнем коэффициента корректировки (до 30%) и экстремальным уровнем корректировки (до 50%).

Таблица 2. Сводная таблица корреляционно-регрессионных данных (влияние местоположения)

№ п/п	Наименование, назначение	Регрессионное уравнение	R ²	R	РС, ППА, РП, ед.изм.	Расстояние, ед.изм.	Значимость связи по Чеддоку*
1	г. Москва						
	Офорта						
1.1.	Офисно-административные	РС = 342 028*(Расстояние от центра) ^{1,138}	0,803	0,896	руб./кв. м	км	Высокая
1.2.	Офисно-административные	ППА = 182 168*(Расстояние от центра) ^{-1,087}	0,706	0,840	руб./кв. м	км	Высокая
1.3.	Торговое	РС = 443 758*(Расстояние от центра) ^{-1,112}	0,882	0,938	руб./кв. м	км	Очень высокая
1.4.	Торговое	ППА = 187 877*(Расстояние от центра) ^{-0,929}	0,776	0,880	руб./кв. м	км	Высокая
1.5.	Производственное	РС = 54 739*(Расстояние от центра) ^{-0,607}	0,840	0,916	руб./кв. м	км	Очень высокая
1.6.	Производственное	ППА = 42 811*(Расстояние от центра) ^{-0,588}	0,792	0,855	руб./кв. м	км	Высокая
2	Московская область						
	Офорта						
2.1.	Торговое	РС = 57 043*(Расстояние от МКАД) ^{-0,38}	0,779	0,882	руб./кв. м	км	Высокая
2.2.	Производственное	РС = 15 799*(Расстояние от МКАД) ^{-0,617}	0,765	0,874	руб./кв. м	км	Высокая
3	Ленинградская область						
	Офорта						
3.1.	Производственное	РС = 8 792,3*(Расстояние от КАД) ^{-0,749}	0,828	0,910	руб./кв. м	км	Очень высокая
4	Ярославль						
	Офорта						
4.1.	Производственное	РС = 10 615*(Расстояние от центра) ^{-1,027}	0,917	0,957	руб./кв. м	км	Очень высокая

*Шкала Чеддока (оценка тесноты корреляционной связи):

Значение R	0,1 – 0,3	0,3 – 0,5	0,5 – 0,7	0,7 – 0,9	0,9 – 0,999
Теснота связи	Слабая	Умеренная	Заметная	Высокая	Очень высокая

Источник:СРК-2020 под редакцией к.т.н. Е.Е. Яскевича

Влияние на стоимость земли под жилую застройку, дачное строительство оказывает экономико-географическое, социальное положение самого населенного пункта, в котором

расположен участок, оснащенность транспортом, наличием основных трасс, т.е. доступность, а также его экономический потенциал. На землю рекреационного назначения оказывает влияние экологического состояния региона, наличие естественных природных особенностей (лес, озеро ипр.). На стоимость земли сельскохозяйственного назначения оказывает местоположение в регионе относительно населенных пунктов, в разрезе возможного перевода в другую категорию. Следует особо отметить, что согласно ФСО №7, п.11, б) «Если рынок недвижимости неразвит и данных, позволяющих составить представление о ценах сделок и (или) предложений с сопоставимыми объектами недвижимости, недостаточно, допускается расширить территорию исследования за счет территорий, схожих по экономическим характеристикам с местоположением оцениваемого объекта». Различие в стоимости земельных участков, оформленных на праве собственности и праве аренды, заключается в сумме затрат, которые несет арендатор земельного участка при выкупе его в собственность. Указанные затраты в общем случае включают в себя выкупную стоимость земельного участка, определенную в соответствии с местными нормативными документами, и составляет к-ты от 073-0,86.

В открытых источниках информации предоставлены предложения о продаже земельных участков на обычных, рыночных условиях продажи, то есть когда сделка совершается на открытом рынке в условиях конкуренции, без влияния каких-либо чрезвычайных обстоятельств потенциальным сторонам сделки предоставляется вся необходимая информация о предмете сделки. Ценам на земельные участки свойственен принцип изменения, согласно которому стоимость обычно не остается постоянной и меняется с течением времени. Цена предложения обычно разнится с реальной ценой сделки. Разница образуется в процессе торга между покупателем и продавцом и зависит от многих факторов. Сделки купли-продажи объектов недвижимости осуществляются с разницей от цен изначального предложения, так как первоначальная стоимость всегда завышена, и это завышение рассчитано на «торг». Согласно источника: Справочник оценщика недвижимости. Земельные участки часть 2. под ред.Лейфера Л.А., 2018 год. Приволжского центра методического и информационного обеспечения оценки, скидка на торг для участков различного назначения составляет от 6 до 25%.

Таблица 6. Ценообразующие факторы. Земельные участки под индустриальную застройку

№	Наименование фактора	Значимость фактора
1	Местоположение земельного участка	0,22
2	Расположение относительно автомагистралей	0,12
3	Общая площадь (фактор масштаба)	0,11
4	Передаваемые имущественные права	0,11
5	Наличие электроснабжения на участке	0,08
6	Свободный подъезд	0,08
7	Наличие водоснабжения и канализации на участке	0,06
8	Наличие газоснабжения на участке	0,06
9	Наличие железнодорожной ветки на земельном участке	0,06
10	Инженерно-геологические условия	0,05
11	Асфальтирование участка	0,05

Таблица 7. Ценообразующие факторы. Земельные участки под офисно-торговую застройку

№	Наименование фактора	Значимость фактора
1	Местоположение земельного участка	0,34
2	Расположение относительно красной линии	0,17
3	Передаваемые имущественные права	0,13
4	Общая площадь (фактор масштаба)	0,12
5	Наличие электроснабжения на участке	0,10
6	Наличие водоснабжения и канализации на участке	0,08
7	Наличие газоснабжения на участке	0,07

Таблица 8. Ценообразующие факторы. Земельные участки под МЖС

№	Наименование фактора	Значимость фактора
1	Местоположение земельного участка	0,36
2	Общая площадь (фактор масштаба)	0,19
3	Передаваемые имущественные права	0,14
4	Наличие электроснабжения на участке	0,14
5	Наличие водоснабжения и канализации на участке	0,11
6	Наличие газоснабжения на участке	0,10

Таблица 9. Ценообразующие факторы. Земельные участки под ИЖС

№	Наименование фактора	Значимость фактора
1	Местоположение земельного участка	0,37
2	Передаваемые имущественные права	0,16
3	Наличие электроснабжения на участке	0,14
4	Общая площадь (фактор масштаба)	0,14
5	Наличие газоснабжения на участке	0,11
6	Наличие водоснабжения и канализации на участке	0,10

Таблица 10. Ценообразующие факторы. Земельные участки под объекты рекреации

№	Наименование фактора	Значимость фактора
1	Местоположение земельного участка	0,33
2	Общая площадь (фактор масштаба)	0,15
3	Передаваемые имущественные права	0,14
4	Наличие электроснабжения на участке	0,11
5	Инженерно-геологические условия	0,11
6	Наличие водоснабжения и канализации на участке	0,08

Таблица 11. Ценообразующие факторы. Земельные участки под объекты придорожного сервиса

№	Наименование фактора	Значимость фактора
1	Местоположение земельного участка	0,29
2	Интенсивность транспортного потока	0,21
3	Передаваемые имущественные права	0,12
4	Общая площадь (фактор масштаба)	0,11
5	Наличие электроснабжения на участке	0,11
6	Наличие водоснабжения и канализации на участке	0,08
7	Наличие газоснабжения на участке	0,08

Таблица 3. Ценообразующие факторы. Земельные участки под пашни

№	Наименование фактора	Значимость фактора
1	Почвенное плодородие (тип почвы, содержание гумуса, NPK, микростав и т.д.)	0,16
2	Общая площадь (фактор масштаба)	0,11
3	Местоположение земельного участка относительно пунктов приема и переработки с/х продукции	0,11
4	Местоположение земельного участка относительно крупных городов	0,11
5	Рельеф	0,10
6	Передаваемые имущественные права	0,10
7	Агроклиматические условия	0,09
8	Наличие орошения	0,08
9	Наличие подъездных путей с твердым покрытием	0,07
10	Конфигурация участка	0,07

Таблица 4. Ценообразующие факторы. Земельные участки под кормовые угодья

№	Наименование фактора	Значимость фактора
1	Местоположение земельного участка относительно хозяйственных центров (животноводческих комплексов, молочных ферм)	0,26
2	Почвенные и агроклиматические условия	0,18
3	Общая площадь (фактор масштаба)	0,17
4	Передаваемые имущественные права	0,16
5	Наличие орошения	0,12
6	Наличие подъездных путей с твердым покрытием	0,11

В случае, если согласно Правилам землепользования и застройки, объекты расположенные в зонах, которые подразумевают возможное возведение различных схожих объектов недвижимости (Ж4, СД, ОД) и что позволяет при необходимости беспрепятственно изменить назначение земельного участка: «Любой вид разрешенного использования из предусмотренных зонированием территорий видов выбирается самостоятельно, без дополнительных разрешений и процедур согласования..»(Статья 7.3К РФ), влияние данного фактора незначительно. В теории земельные участки меньшей площади имеют более высокую удельную стоимость 1 кв. м., т.к. в них закладываются затраты на размежевание и переоформление. Влияние фактора масштаба так же описано в Справочнике оценщика недвижимости -2016 и для земельных участков различной категории и площади выведены соответствующие коэффициенты, которые составляют от 0,8 до 1,38.

К экономическим характеристикам относятся характеристики, которые оказывают влияние на доходность объекта. Одной из основных характеристик рынка, отражающих доходность является коэффициент капитализации – ставка, с помощью которой осуществляется переход от величины текущего чистого дохода (отдачи) на ту часть вложенного капитала, который может быть отнесен к земельному участку и его возмещение

**Корректирующие коэффициенты на фактор масштаба
для земельных участков, усредненные данные по
России**

Таблица 32

Земельные участки. Данные, усредненные по России ⁵						
Площадь, кв.м		аналог				
		<1500	1500-3000	3000-6000	6000-10000	>10000
объект оценки	<1500	1,00	1,20	1,35	1,49	1,55
	1500-3000	0,83	1,00	1,12	1,24	1,29
	3000-6000	0,74	0,89	1,00	1,10	1,14
	6000-10000	0,67	0,81	0,91	1,00	1,04
	>10000	0,85	0,78	0,87	0,96	1,00

Таблица 33

Земельные участки под индустриальную застройку (промышленного назначения). Данные, усредненные по России						
Площадь, га		аналог				
		<1	1-2,5	2,5-5	5-10	>10
объект оценки	<1	1,00	1,11	1,28	1,46	1,54
	1-2,5	0,90	1,00	1,15	1,31	1,39
	2,5-5	0,78	0,87	1,00	1,14	1,20
	5-10	0,68	0,76	0,88	1,00	1,06
	>10	0,65	0,72	0,83	0,95	1,00

Таблица 34

Земельные участки под офисно-торговую застройку и объекты рекреации (коммерческого назначения). Данные, усредненные по России						
Площадь, га		аналог				
		<0,1	0,1-0,5	0,5-1,0	1,0-0,3	>3
объект оценки	<0,1	1,00	1,14	1,28	1,44	1,51
	0,1-0,5	0,88	1,00	1,12	1,26	1,32
	0,5-1,0	0,78	0,90	1,00	1,13	1,18
	1,0-0,3	0,70	0,79	0,89	1,00	1,05
	>3	0,66	0,76	0,85	0,95	1,00

Таблица 35

Земельные участки под ИЖ. Данные, усредненные по России						
Площадь, кв.м		аналог				
		<1500	1500-3000	3000-6000	6000-10000	>10000
объект оценки	<1500	1,00	1,05	1,15	1,24	1,27
	1500-3000	0,95	1,00	1,09	1,17	1,21
	3000-6000	0,87	0,92	1,00	1,08	1,11
	6000-10000	0,81	0,85	0,93	1,00	1,03
	>10000	0,79	0,83	0,90	0,97	1,00

Таблица 36

Земельные участки под МЖС. Данные, усредненные по России					
Площадь, га		аналог			
		<0,5	0,5-1,5	1,5-5	>5
объект оценки	<0,5	1,00	1,12	1,35	1,44
	0,5-1,5	0,90	1,00	1,21	1,29
	1,5-5	0,74	0,83	1,00	1,07
	>5	0,69	0,77	0,93	1,00

Источник «Справочник оценщика недвижимости-2018. Земельные участки часть 2 под ред. Лейфер Л.А.

Таблица 54

Земельные участки сельскохозяйственного назначения					
Площадь, га		аналог			
		<10	10-30	30-100	≥100
объект оценки	<10	1,00	1,08	1,22	1,28
	10-30	0,93	1,00	1,13	1,19
	30-100	0,82	0,88	1,00	1,05
	≥100	0,78	0,84	0,96	1,00

Источник: «Справочник оценщика недвижимости-2017. Земельные участки том 3» под ред. Лейфер Л.А.

Существенным для экономики и ценности объекта являются возможности экономии ресурсов. От отношения полезной площади к общей площади помещений зависит характеристика доходности объекта: чем больше это отношение, тем больше отношение дохода к затратам на эксплуатацию объекта и тем меньше доля суммы, подлежащей резервированию на воспроизводство объекта (возврата капитал) в чистом доходе от сдачи объекта в аренду. Экономические характеристики в большей степени влияют на стоимость объектов капитального

строительства коммерческого назначения и в меньшей степени на стоимость земельных участков, поскольку для незастроенных земельных участков основное влияние имеет фактические и физические параметры и местоположение. В подавляющем большинстве предложения о продаже земельных участков не содержат условий по передаче какого-либо дополнительного движимого имущества. Наличие движимого имущества влияет на стоимость сделки земельного участка в размере стоимости этого имущества.

Таблица 23. Диапазоны корректировок для факторов влияния на стоимости земельных участков

№ п/п	Наименование ЗУ	Условия		Диапазоны корректировок	Местоположение земельных участков
Городские земельные участки					
1	Городского коммерческого назначения (торговля, офисы, сервис)	Близость ж/д вокзала	Удаление на 0,3-0,8 км	0...16%	Города РФ
2	Городского коммерческого назначения (торговля, офисы, сервис)	Близость к метро	Удаление на 0,3-0,4 км	0...14%	Москва, С-П,
3	Городского коммерческого назначения (торговля, офисы, сервис)	Близость к остановке транспорта	Удаление на 0,3-0,5 км	0...6%	Города РФ
4	Городского коммерческого назначения (торговля, офисы, сервис)	Близость к остановке транспорта	Удаление на 0,1-0,2 км	различия не выявлены	Москва, С-П,
5	Городского коммерческого назначения (торговля, офисы, сервис)	Наличие рядом церкви	Удаление на 0,3-0,5 км	различия не выявлены	Москва, С-П,
6	Городского коммерческого назначения (торговля, офисы, сервис)	Наличие инженерных сетей на участке	Отсутствие инженерных сетей	различия не выявлены	Москва, С-П,
7	Городского коммерческого назначения (торговля, офисы, сервис)	Наличие ИРД	Без ИРД	9...21%	Москва, С-П, М.О.
8	Городского коммерческого назначения (торговля, офисы, сервис)	Наличие культурно-исторического ансамбля	Удаленность от ансамбля до 0,5 км	0...7%	Москва, С-П,
9	Городского коммерческого назначения (торговля, офисы, сервис)	Наличие источника экологической опасности (химзавод, выбросы)	Отсутствие источников экологической опасности в зоне до 3 км	0...-27%	Москва, С-П,
Земли мелких населенных пунктов					
1	Под и.ж.с.	Наличие газа на участке	Отсутствие газа и возможности подключения	12...20%	М.О.
2	Под и.ж.с.	Наличие газа рядом с участком	Отсутствие газа и возможности подключения	11...18%	М.О.
3	Под и.ж.с.	Наличие леса или водоема рядом	Отсутствие леса, водоема	4...8%	М.О.
5	Под и.ж.с.	Наличие культурно-исторического ансамбля	Удаленность от ансамбля до 1,5 км	0...17%	М.О.
6	Под и.ж.с.	Наличие рядом церкви	Удаление на 0,3-0,5 км	0...11%	М.О.
7	Под и.ж.с.	Наличие школы	Отсутствие школы	0...10%	М.О.
8	Под и.ж.с.	Наличие рядом федеральной трассы	Отсутствие федеральной трассы	7...19%	М.О.
9	Под и.ж.с.	Наличие дороги с твердым покрытием	Дорога грунтовая, гравийная	0...7%	М.О.
10	Под и.ж.с.	Наличие магазинов	Отсутствие магазинов	0...23%	М.О.
Земли загородных владений до 30 км. от городов					
1	Под коттеджную застройку	Наличие общей канализации	Отсутствие общей канализации	7...15%	М.О.
2	Под коттеджную застройку	Наличие рядом выезда на федеральную или муниципальную	Выезд свыше 2 км	0...10%	М.О.
№ п/п	Наименование ЗУ	Условия		Диапазоны корректировок	Местоположение земельных участков
		трассу			
3	Под коттеджную застройку	Наличие дороги с твердым покрытием	Дорога грунтовая, гравийная	0...11%	М.О.
4	Под коттеджную застройку	Наличие леса и водоема	Отсутствие леса, водоема	5...18%	М.О.
5	Под коттеджную застройку	Централизованная охрана участков	Без охраны	5...9%	М.О.

Источник: СРК-2020 под редакцией к.т.н. Е.Е. Яскевича

12.2.1. Коллективное мнение оценщиков

Значения скидки на торг, усредненные по городам России, и границы доверительных интервалов

Таблица 121

Класс объектов	Активный рынок		
	Среднее	Доверительный интервал	
Цены предложений объектов			
1. Земельные участки под индустриальную застройку	11,9%	11,3%	12,5%
2. Земельные участки под офисно-торговую застройку	10,2%	9,5%	10,8%
3. Земельные участки сельскохозяйственного назначения	15,4%	14,5%	16,3%
4.1. Земельные участки под МЖС	11,4%	10,6%	12,2%
4.2. Земельные участки под ИЖС	9,3%	8,8%	9,9%
5. Земельные участки под объекты рекреации	13,9%	13,2%	14,5%
6. Земельные участки под объекты придорожного сервиса	11,8%	11,1%	12,6%

Границы расширенного интервала значений скидки на торг

Таблица 122

Класс объектов	Активный рынок		
	Среднее	Расширенный интервал	
Цены предложений объектов			
1. Земельные участки под индустриальную застройку	11,9%	7,3%	16,4%
2. Земельные участки под офисно-торговую застройку	10,2%	6,3%	14,0%
3. Земельные участки сельскохозяйственного назначения	15,4%	10,3%	20,6%
4.1. Земельные участки под МЖС	11,4%	7,0%	15,8%
4.2. Земельные участки под ИЖС	9,3%	5,3%	13,3%
5. Земельные участки под объекты рекреации	13,9%	9,1%	18,7%
6. Земельные участки под объекты придорожного сервиса	11,8%	7,0%	16,6%

Источник «Справочник оценщика недвижимости-2018. Земельные участки часть 2 под ред. Лейфер Л.А.

Таблица 1.3.2

Значения корректировок на уторгование для объектов недвижимости в различных городах РФ

Населенный пункт	Жилая		Торговая		Офисная		Производственно-складская		Земельные участки
	Аренда	Продажа	Аренда	Продажа	Аренда	Продажа	Аренда	Продажа	Продажа
Крупные города									
Воронеж	3-5 (4)	6-9 (7,5)	4-5 (4,5)	6-8 (7)	4-6 (5)	8-10 (9)	4-7 (5,5)	9-11 (10)	8-12 (10)
Екатеринбург	4-6 (5)	7-10 (8,5)	3-5 (4)	5-9 (7)	4-6 (5)	7-9 (8)	5-8 (6,5)	9-12 (10,5)	9-12 (10,5)
Краснояр	4-6 (5)	6-8 (7)	4-6 (5)	6-9 (7,5)	4-5 (4,5)	7-9 (8)	6-7 (6,5)	7-10 (8,5)	10-12 (11)
Москва	4-6 (5)	6-8 (7)	4-6 (5)	7-9 (8)	5-6 (5,5)	8-10 (9)	4-7 (5,5)	9-11 (10)	9-12 (10)
Новосибирск	3-6 (4,5)	6-9 (7,5)	5-7 (6)	8-10 (9)	5-6 (5,5)	9-10 (9,5)	5-7 (6)	10-12 (11)	8-12 (10)
Ростов-на-Дону	4-6 (5)	6-8 (7)	5-7 (6)	8-11 (9,5)	4-6 (5)	8-10 (9)	4-6 (5)	10-12 (11)	9-12 (10)
С.-Петербург	3-4 (3,5)	5-7 (6)	5-7 (6)	8-10 (9)	3-5 (4)	7-10 (8,5)	5-7 (6)	8-10 (9)	9-12 (10,5)
Среднее по крупным городам в мае 2020 г.	4,6	7,2	5,2	8,1	4,9	8,7	5,9	10,0	10,3
Средние города									
Владивосток	3-5 (4)	7-9 (8)	4-7 (5,5)	8-10 (9)	4-6 (5)	8-10 (9)	5-7 (6)	9-12 (10,5)	9-12 (10,5)
Омск	3-6 (4,5)	5-8 (6,5)	4-6 (5)	8-11 (9,5)	5-8 (6,5)	9-12 (10,5)	5-8 (6,5)	10-12 (11)	10-13 (11,5)
Самарская	6-8 (7)	9-11 (10)	-	9-12 (10,5)	-	10-12 (11)	-	10-14 (12)	12-14 (13)
Ставрополь	4-6 (5)	8-10 (9)	5-7 (6)	6-10 (8)	5-7 (6)	8-11 (9,5)	6-8 (7)	10-12 (11)	10-12 (11)
Тамбов	5-7 (6)	7-9 (8)	5-7 (6)	9-10 (9,5)	5-8 (6,5)	10-12 (11)	6-9 (7,5)	9-11 (10)	11-13 (12)
Тверь	3-5 (4)	6-8 (7)	5-7 (6)	9-11 (10)	4-7 (5,5)	8-10 (9)	6-8 (7)	10-12 (11)	9-11 (10)
Среднее по средним городам в мае 2020 г.	5,1	8,1	5,7	9,4	5,9	10,0	6,8	10,8	11,3
Небольшые города и населенные пункты									
Московская область в мае 2020 г.	4-6 (5)	8-11 (9,5)	4-7 (5,5)	10-12 (11)	6-8 (7)	8-12 (10)	6-9 (7,5)	11-14 (12,5)	10-13 (11,5)

Примечание: В скобках указано среднее значение.
По данным исследования рынка жилья РФ минимальные скидки при продаже при собственности имеются в марте и в мае, а максимальные - в июле и декабре.

Источник: СРД 26-2020 под редакцией к.т.н. Е.Е. Яскевича

ВЫВОДЫ: Диапазон цен на сельскохозяйственные земли в районе расположения объекта оценки выявлен без учета торга, а так же с учетом развитой инфраструктуры в районе аналогов и составляет: от 0,15 до 3 300 рублей за кв. м. в зависимости от расположения, развития инфраструктуры, наличия коммуникаций, удаленности от МКАДа, а так же текущего использования.

3. ПРОЦЕСС ОЦЕНКИ

3.1. ЭТАПЫ ПРОВЕДЕНИЯ ОЦЕНКИ

В соответствии с ФСО №1 «Общие понятия оценки, подходы к оценке и требования к проведению оценки», утвержденного приказом Минэкономразвития РФ от 20 мая 2015 г. №297, проведение оценки объекта включает в себя следующие этапы:

- заключение Договора на проведение оценки, включающего задание на оценку;
- сбор и анализ информации, необходимой для проведения оценки;
- оценщик изучает количественные и качественные характеристики объекта оценки, собирает информацию, существенную для определения стоимости объекта оценки теми подходами и методами, которые на основании суждения оценщика должны быть применены при проведении оценки, в том числе:
 - а) информацию о политических, экономических, социальных и экологических и прочих факторах, оказывающих влияние на стоимость объекта оценки;
 - б) информацию о спросе и предложении на рынке, к которому относится объект оценки, включая информацию о факторах, влияющих на спрос и предложение, количественных и качественных характеристиках данных факторов;
 - в) информацию об объекте оценки, включая правоустанавливающие документы, сведения об обременениях, связанных с объектом оценки, информацию о физических свойствах объекта оценки, его технических и эксплуатационных характеристиках, износе и устареваниях, прошлых и ожидаемых доходах и затратах, данные бухгалтерского учета и отчетности, относящиеся к объекту оценки, а также иную информацию, существенную для определения стоимости объекта оценки.
- применение подходов к оценке, включая выбор методов оценки и осуществление необходимых расчетов;
- согласование (обобщение) результатов применения подходов к оценке и определение итоговой величины стоимости объекта оценки;
- составление отчета об оценке.

3.2. ПОДХОДЫ К ОЦЕНКЕ

Согласно методическим рекомендациям по определению рыночной стоимости земельных участков, утвержденных Минимущества России в соответствии с постановлением Правительства Российской Федерации от 6 июля 2001 г. № 519 «Об утверждении стандартов оценки», оценка земельных участков сельскохозяйственного назначения производится исходя из их разрешенного, неистощительного и наиболее эффективного использования с учетом особенностей сельскохозяйственного районирования территории.

При оценке рыночной стоимости сельскохозяйственных угодий методом сравнения продаж и методом капитализации земельной ренты в составе факторов стоимости следует учитывать плодородие земельного участка, а также влияние экологических факторов. К числу основных факторов, определяющих плодородие земельного участка, в частности, относятся: качественные характеристики почвенного слоя земельного участка (содержание питательных веществ, влагообеспеченность, аэрация, механический состав, структурный состав, кислотность и др.), рельеф, микроклимат.

При оценке рыночной стоимости сельскохозяйственных угодий методом капитализации земельной ренты существуют особенности расчета земельной ренты, связанные с принятой системой учета плодородия земельного участка.

Земельная рента рассчитывается как разность между валовым доходом и затратами на ведение сельскохозяйственного производства с учетом прибыли предпринимателя. Валовой доход рассчитывается для единицы площади земельного участка как произведение нормативной урожайности сельскохозяйственной культуры на ее рыночную цену.

Нормативная урожайность сельскохозяйственной культуры определяется плодородием земельного участка, измеряемым в баллах бонитета.

Расчет издержек в денежном выражении осуществляется исходя из сложившихся в районе расположения земельного участка рыночных цен.

При расчете валового дохода сенокосов и пастбищ следует исходить из их нормативной урожайности. Нормативная урожайность сенокосов и пастбищ определяется ее пересчетом в центнеры кормовых единиц (1 центнер кормовых единиц равняется 1 центнеру овса). При этом величина валового дохода определяется на основе рыночной цены овса.

В случае использования иных методов в отчете об оценке целесообразно раскрыть их содержание и обосновать использование¹⁾.

Метод сравнения продаж

Метод применяется для оценки земельных участков, как занятых зданиями, строениями и (или) сооружениями (далее - застроенных земельных участков), так и земельных участков, не занятых зданиями, строениями и (или) сооружениями (далее - незастроенных земельных участков). Условие применения метода - наличие информации о ценах сделок с земельными участками, являющимися аналогами оцениваемого. При отсутствии информации о ценах сделок с земельными участками допускается использование цен предложения (спроса).

Метод предполагает следующую последовательность действий:

определение элементов, по которым осуществляется сравнение объекта оценки с объектами - аналогами (далее - элементов сравнения);

определение по каждому из элементов сравнения характера и степени отличий каждого аналога от оцениваемого земельного участка;

определение по каждому из элементов сравнения корректировок цен аналогов, соответствующих характеру и степени отличий каждого аналога от оцениваемого земельного участка;

корректировка по каждому из элементов сравнения цен каждого аналога, сглаживающая их отличия от оцениваемого земельного участка;

расчет рыночной стоимости земельного участка путем обоснованного обобщения скорректированных цен аналогов.

К элементам сравнения относятся факторы стоимости объекта оценки (факторы, изменение которых влияет на рыночную стоимость объекта оценки) и сложившиеся на рынке характеристики сделок с земельными участками.

Наиболее важными факторами стоимости, как правило, являются:

местоположение и окружение;

целевое назначение, разрешенное использование, права иных лиц на земельный участок;

физические характеристики (рельеф, площадь, конфигурация и др.);

транспортная доступность;

инфраструктура (наличие или близость инженерных сетей и условия подключения к ним, объекты социальной инфраструктуры и т.п.).

К характеристикам сделок с земельными участками, в том числе, относятся:

условия финансирования сделок с земельными участками (соотношение собственных и заемных средств, условия предоставления заемных средств);

условия платежа при совершении сделок с земельными участками (платеж денежными средствами, расчет векселями, взаимозачеты, бартер и т.п.);

обстоятельства совершения сделки с земельными участками (был ли земельный участок представлен на открытый рынок в форме публичной оферты, аффилированность покупателя и продавца, продажа в условиях банкротства и т.п.);

изменение цен на земельные участки за период с даты заключения сделки с аналогом до даты проведения оценки.

Характер и степень отличий аналога от оцениваемого земельного участка устанавливаются в разрезе элементов сравнения путем прямого сопоставления каждого аналога с объектом оценки. При этом предполагается, что сделка с объектом оценки будет совершена исходя из сложившихся на рынке характеристик сделок с земельными участками.

Корректировки цен аналогов по элементам сравнения могут быть определены как для цены единицы измерения аналога (например, гектар, квадратный метр), так и для цены аналога в целом. Корректировки цен могут рассчитываться в денежном или процентном выражении.

Величины корректировок цен, как правило, определяются следующими способами:

прямым попарным сопоставлением цен аналогов, отличающихся друг от друга только по одному элементу сравнения, и определением на базе полученной таким образом информации корректировки по данному элементу сравнения;

прямым попарным сопоставлением дохода двух аналогов, отличающихся друг от друга только по одному элементу сравнения, и определения путем капитализации разницы в доходах корректировки по данному элементу сравнения;

корреляционно - регрессионным анализом связи между изменением элемента сравнения и изменением цен аналогов (цен единиц измерения аналогов) и определением уравнения связи между значением элемента сравнения и величиной рыночной стоимости земельного участка;

определением затрат, связанных с изменением характеристики элемента сравнения, по которому аналог отличается от объекта оценки;

экспертным обоснованием корректировок цен аналогов.

В результате определения и внесения корректировок цены аналогов (единицы измерения аналогов), как правило, должны быть близки друг к другу. В случае значительных различий скорректированных цен аналогов целесообразно выбрать другие аналоги; элементы, по которым проводится сравнение; значения корректировок.

Данный метод не был использован при оценке объектов ввиду, того что земли сельскохозяйственного назначения подольского района используются не по назначению их стоимость завышена, так же она завышена из- за изъятия земель для государственных нужд. Поэтому использовать сравнительный подход не целесообразно, так как нет уверенности в достоверности получаемой из открытых источников информации о продажах.

Метод выделения

Метод применяется для оценки застроенных земельных участков.

Условия применения метода:

наличие информации о ценах сделок с единичными объектами недвижимости, аналогичными единому объекту недвижимости, включающему в себя оцениваемый земельный участок. При отсутствии информации о ценах сделок допускается использование цен предложения (спроса);

соответствие улучшений земельного участка его наиболее эффективному использованию.

Метод предполагает следующую последовательность действий:

определение элементов, по которым осуществляется сравнение единого объекта недвижимости, включающего в себя оцениваемый земельный участок, с объектами - аналогами;

определение по каждому из элементов сравнения характера и степени отличий каждого аналога от единого объекта недвижимости, включающего в себя оцениваемый земельный участок;

определение по каждому из элементов сравнения корректировок цен аналогов, соответствующих характеру и степени отличий каждого аналога от единого объекта недвижимости, включающего в себя оцениваемый земельный участок;

корректировка по каждому из элементов сравнения цен каждого аналога, сглаживающая их отличия от единого объекта недвижимости, включающего в себя оцениваемый земельный участок;

расчет рыночной стоимости единого объекта недвижимости, включающего в себя оцениваемый земельный участок, путем обоснованного обобщения скорректированных цен аналогов;

расчет стоимости замещения или стоимости воспроизводства улучшений оцениваемого земельного участка;

расчет рыночной стоимости оцениваемого земельного участка путем вычитания из рыночной стоимости единого объекта недвижимости, включающего в себя оцениваемый

земельный участок, стоимости замещения или стоимости воспроизводства улучшений земельного участка.

Сумма затрат на создание улучшений земельного участка может определяться с использованием укрупненных и (или) элементных стоимостных показателей.

К укрупненным стоимостным показателям относятся как показатели, характеризующие параметры объекта в целом - квадратный, кубический, погонный метр, так и показатели по комплексам и видам работ.

К элементным стоимостным показателям относятся элементные цены и расценки, используемые при определении суммы затрат на создание улучшений.

Укрупненные и элементные стоимостные показатели, рассчитанные в зафиксированном на конкретную дату уровне цен (базисном уровне цен), могут быть пересчитаны в уровень цен на дату оценки с использованием системы текущих и прогнозных индексов изменения стоимости строительства.

Расчет суммы затрат на создание улучшений с использованием элементных стоимостных показателей может осуществляться также с использованием ресурсного и ресурсно - индексного методов. Ресурсный (ресурсно - индексный) метод состоит в калькулировании в текущих (прогнозных) ценах и тарифах всех ресурсов (элементов затрат), необходимых для создания улучшений.

При определении суммы затрат на создание улучшений земельного участка следует учитывать прибыль инвестора - величину наиболее вероятного вознаграждения за инвестирование капитала в создание улучшений. Прибыль инвестора может рассчитываться как разность между ценой продажи и затратами на создание аналогичных объектов. Прибыль инвестора также может быть рассчитана как отдача на капитал при его наиболее вероятном аналогичном по уровню рисков инвестировании.

При определении стоимости замещения или стоимости воспроизводства учитывается величина накопленного износа улучшений.

Накопленный износ улучшений может определяться в целом или в денежном выражении как сумма физического, функционального и части экономического износа, относящегося к улучшениям.

Физическим износом является потеря стоимости улучшений, обусловленная ухудшением их физических свойств.

Функциональным износом является потеря стоимости улучшений, обусловленная несоответствием объемно - планировочного решения, строительных материалов и инженерного оборудования улучшений, качества произведенных строительных работ или других характеристик улучшений современным рыночным требованиям, предъявляемым к данному типу улучшений.

Экономическим износом является потеря стоимости единого объекта недвижимости, обусловленная отрицательным воздействием внешних по отношению к нему факторов.

Физический и функциональный износ могут быть устранимыми и неустранимыми. Экономический износ, как правило, является неустранимым. При этом износ является устранимым, если затраты на его устранение меньше, чем увеличение стоимости объекта недвижимости в результате его устранения.

В связи с отсутствием концепции по застройке земельного участка данный метод в оценке не использовался. Данный участок не застроен.

Метод распределения

Метод применяется для оценки застроенных земельных участков.

Условия применения метода:

наличие информации о ценах сделок с едиными объектами недвижимости, аналогичными единому объекту недвижимости, включающему в себя оцениваемый земельный участок. При отсутствии информации о ценах сделок допускается использование цен предложения (спроса);

наличие информации о наиболее вероятной доле земельного участка в рыночной стоимости единого объекта недвижимости;

соответствие улучшений земельного участка его наиболее эффективному использованию.

Метод предполагает следующую последовательность действий:

определение элементов, по которым осуществляется сравнение единого объекта недвижимости, включающего в себя оцениваемый земельный участок, с объектами - аналогами;

определение по каждому из элементов сравнения характера и степени отличий каждого аналога от единого объекта недвижимости, включающего в себя оцениваемый земельный участок;

определение по каждому из элементов сравнения корректировок цен аналогов, соответствующих характеру и степени отличий каждого аналога от единого объекта недвижимости, включающего в себя оцениваемый земельный участок;

корректировка по каждому из элементов сравнения цен каждого аналога, сглаживающая их отличия от единого объекта недвижимости, включающего в себя оцениваемый земельный участок;

расчет рыночной стоимости единого объекта недвижимости, включающего в себя оцениваемый земельный участок, путем обоснованного обобщения скорректированных цен аналогов;

расчет рыночной стоимости оцениваемого земельного участка путем умножения рыночной стоимости единого объекта недвижимости, включающего в себя оцениваемый земельный участок, на наиболее вероятное значение доли земельного участка в рыночной стоимости единого объекта недвижимости.

В связи с отсутствием концепции по застройке земельного участка данный метод в оценке не использовался. Данный участок не застроен.

Метод капитализации земельной ренты

Метод применяется для оценки застроенных и незастроенных земельных участков. Условие применения метода - возможность получения земельной ренты от оцениваемого земельного участка.

Метод предполагает следующую последовательность действий:

расчет земельной ренты, создаваемой земельным участком;

определение величины соответствующего коэффициента капитализации земельной ренты;

расчет рыночной стоимости земельного участка путем капитализации земельной ренты.

Под капитализацией земельной ренты понимается определение на дату проведения оценки стоимости всех будущих равных между собой или изменяющихся с одинаковым темпом величин земельной ренты за равные периоды времени. Расчет производится путем деления величины земельной ренты за первый после даты проведения оценки период на определенный оценщиком соответствующий коэффициент капитализации.

В рамках данного метода величина земельной ренты может рассчитываться как доход от сдачи в аренду земельного участка на условиях, сложившихся на рынке земли.

Основными способами определения коэффициента капитализации являются:

деление величины земельной ренты по аналогичным земельным участкам на цену их продажи;

увеличение безрисковой ставки отдачи на капитал на величину премии за риск, связанный с инвестированием капитала в оцениваемый земельный участок.

При этом под безрисковой ставкой отдачи на капитал понимается ставка отдачи при наименее рискованном инвестировании капитала (например, ставка доходности по депозитам банков высшей категории надежности или ставка доходности к погашению по государственным ценным бумагам).

Данный метод применялся для оценки земельных участков сельскохозяйственного назначения.

Метод остатка

Метод применяется для оценки застроенных и незастроенных земельных участков. Условие применения метода - возможность застройки оцениваемого земельного участка улучшениями, приносящими доход.

Метод предполагает следующую последовательность действий:

расчет стоимости воспроизводства или замещения улучшений, соответствующих наиболее эффективному использованию оцениваемого земельного участка;

расчет чистого операционного дохода от единого объекта недвижимости за определенный период времени на основе рыночных ставок арендной платы;

расчет чистого операционного дохода, приходящегося на улучшения, за определенный период времени как произведения стоимости воспроизводства или замещения улучшений на соответствующий коэффициент капитализации доходов от улучшений;

расчет величины земельной ренты как разности чистого операционного дохода от единого объекта недвижимости за определенный период времени и чистого операционного дохода, приходящегося на улучшения за соответствующий период времени;

расчет рыночной стоимости земельного участка путем капитализации земельной ренты.

Метод допускает также следующую последовательность действий:

расчет стоимости воспроизводства или замещения улучшений, соответствующих наиболее эффективному использованию оцениваемого земельного участка;

расчет чистого операционного дохода от единого объекта недвижимости за определенный период времени на основе рыночных ставок арендной платы;

расчет рыночной стоимости единого объекта недвижимости путем капитализации чистого операционного дохода за определенный период времени;

расчет рыночной стоимости земельного участка путем вычитания из рыночной стоимости единого объекта недвижимости стоимости воспроизводства или замещения улучшений.

Чистый операционный доход равен разности действительного валового дохода и операционных расходов. При этом из действительного валового дохода вычитаются только те операционные расходы, которые, как правило, несет арендодатель.

Действительный валовой доход равен разности потенциального валового дохода и потерь от простоя помещений и потерь от неплатежей за аренду.

Потенциальный валовой доход равен доходу, который можно получить от сдачи всей площади единого объекта недвижимости в аренду при отсутствии потерь от невыплат арендной платы. При оценке земельного участка арендные ставки за пользование единым объектом недвижимости рассчитываются на базе рыночных ставок арендной платы (наиболее вероятных ставок арендной платы, по которым объект оценки может быть сдан в аренду на открытом рынке в условиях конкуренции, когда стороны сделки действуют разумно, располагая всей необходимой информацией, а на величине ставки арендной платы не отражаются какие-либо чрезвычайные обстоятельства).

Для пустующих и используемых собственником для собственных нужд помещений также используются рыночные ставки арендной платы. В потенциальный доход включаются и другие доходы, получаемые за счет неотделимых улучшений недвижимости, но не включенные в арендную плату.

Величина операционных расходов определяется исходя из рыночных условий сдачи в аренду единых объектов недвижимости. Операционные расходы подразделяются на: постоянные - не зависящие от уровня заполняемости единого объекта недвижимости, переменные - зависящие от уровня заполняемости единого объекта недвижимости и расходы на замещение элементов улучшений со сроком использования меньше, чем срок использования улучшений в целом (далее - элементов с коротким сроком использования). В состав операционных расходов не входят амортизационные отчисления по недвижимости и расходы по обслуживанию долговых обязательств по недвижимости.

Расчет расходов на замещение элементов улучшений с коротким сроком использования производится путем деления суммы затрат на создание данных элементов улучшений на срок их использования. В процессе выполнения данных расчетов целесообразно учитывать возможность процентного наращивания денежных средств для замены элементов с коротким сроком использования.

Управленческие расходы включаются в состав операционных расходов независимо от того, кто управляет объектом недвижимости - собственник или управляющий.

При расчете коэффициента капитализации для улучшений земельного участка следует учитывать наиболее вероятный темп изменения дохода от улучшений и наиболее вероятное изменение стоимости улучшений (например, при уменьшении стоимости улучшений - учитывать возврат капитала, инвестированного в улучшения).

В связи с отсутствием концепции по застройке земельного участка данный метод в оценке не использовался. Данные участки свободны

Метод предполагаемого использования

Метод применяется для оценки застроенных и незастроенных земельных участков.

Условие применения метода - возможность использования земельного участка способом, приносящим доход.

Метод предполагает следующую последовательность действий:

определение суммы и временной структуры расходов, необходимых для использования земельного участка в соответствии с вариантом его наиболее эффективного использования (например, затрат на создание улучшений земельного участка или затрат на разделение земельного участка на отдельные части, отличающиеся формами, видом и характером использования);

определение величины и временной структуры доходов от наиболее эффективного использования земельного участка;

определение величины и временной структуры операционных расходов, необходимых для получения доходов от наиболее эффективного использования земельного участка;

определение величины ставки дисконтирования, соответствующей уровню риска инвестирования капитала в оцениваемый земельный участок;

расчет стоимости земельного участка путем дисконтирования всех доходов и расходов, связанных с использованием земельного участка.

При этом под дисконтированием понимается процесс приведения всех будущих доходов и расходов к дате проведения оценки по определенной оценщиком ставке дисконтирования.

Для приведения всех будущих доходов и расходов к дате проведения оценки используются ставки дисконтирования, получаемые на основе анализа ставок отдачи на капитал аналогичных по уровню рисков инвестиций.

Источником доходов может быть сдача в аренду, хозяйственное использование земельного участка или единого объекта недвижимости либо продажа земельного участка или единого объекта недвижимости в наиболее вероятные сроки по рыночной стоимости.

Расчет доходов в варианте сдачи недвижимости в аренду должен предусматривать учет дохода от продажи единого объекта недвижимости в конце прогнозного периода.

В связи с отсутствием концепции по застройке земельного участка данный метод в оценке не использовался.

АНАЛИЗ НАИБОЛЕЕ ЭФФЕКТИВНОГО ИСПОЛЬЗОВАНИЯ ОБЪЕКТА ОЦЕНКИ

Анализ наиболее эффективного использования является Анализ наиболее эффективного использования является основополагающим принципом при определении рыночной стоимости объекта недвижимости. Данный анализ позволяет определить наиболее конкурентоспособное использование объекта недвижимости, т.е. такое использование, которому соответствует ожидание максимальной рыночной стоимости оцениваемого объекта.

Наиболее эффективное использование – это разумный вариант использования земельного участка и существующих строений на нем, который является юридически правомочным, физически возможным, финансово обеспеченным и максимально экономичным на дату оценки (т.е. дающим максимальную полезность от использования оцениваемого земельного участка).

В основе концепции рыночной стоимости недвижимости лежит предпосылка о фундаментальном значении распределения величин стоимости земельного участка и объекта в целом. Стоимость земельного участка составляет от 25% до 70% (приложение 1) от общей

стоимости объекта недвижимости в зависимости от эффективности его использования[8]. В условиях Российского рынка эта величина лежит в том же диапазоне[9]. Для наиболее эффективного использования эта величина составляет 25-35% (приложение 1) и может увеличиваться, если эффективность использования земельного участка уменьшается. Это положение определяет сущность свойства рыночной стоимости земельного участка – земельный участок износу не подлежит при правильном его использовании. Иначе говоря, те улучшения, которые производятся на земельном участке, в виде строений, сооружений, коммуникаций, лесных насаждений и т.п. увеличивают стоимость объекта в целом, в зависимости от того, насколько эти улучшения воспринимаются на рынке недвижимости. В связи с этим для любой недвижимости может существовать наиболее эффективное использование земельного участка как свободного и использование земельного участка с находящимися на нем улучшениями, причем в общем случае эти варианты могут не совпадать. Если существующие улучшения не соответствуют наиболее эффективному использованию, стоимость земельного участка составляет большую часть в рыночной стоимости объекта в целом. В этом случае не полностью используется потенциал земельного участка и анализ использования должен рассмотреть целесообразность варианта сноса существующей застройки или возведение строений в соответствии с оптимальным назначением земельного участка. В силу этого анализ наиболее эффективного использования оцениваемого объекта обычно предусматривает две стадии:

- ✓ анализ земельного участка как неосвоенного;
- ✓ анализ земельного участка с существующими зданиями с учетом возможностей их развития.
- ✓

Наилучшее использование объекта определяется с одной стороны административными ограничениями по виду использования земельного участка, с другой стороны инвестором – какой класс недвижимости наиболее эффективен при существующих ограничениях вида использования.

✓ **Законодательная допустимость:** предусматривает рассмотрение только тех вариантов, которые не противоречат законодательству и разрешены распоряжениями о зонировании. категория земель: «сельскохозяйственного назначения» с разрешенным использованием для сельскохозяйственного производства.

✓ **Физическая возможность:** рассмотрение физически реальных для данного участка вариантов использования.

Оцениваемый объект оценки будет использоваться для севооборота. Данные о плодородии земельных участков не предоставлено. Исходя из местоположения объектов оценки, оценщик счел применить данные о плодородии одинаковым для объектов, расположенных у разных деревень, так как они все располагаются в Подольском районе и недалеко друг от друга.

Экономическая целесообразность: рассмотрение того, какой физически возможный и законодательно допустимый вариант использования будет давать приемлемый доход владельцу объекта, равный или больший по сравнению с суммой операционных расходов, финансовых обязательств и капитальных затрат.

Не смотря на то, что оцениваемый объект является единичным активом предприятия рассмотрение оценки справедливой стоимости для него как единичного актива готового для реализации не целесообразно.

Максимальная эффективность: рассмотрение того, какое из экономически приемлемых использований будет приносить максимальный чистый доход или максимальную текущую стоимость.

Критерием наилучшего и наиболее эффективного использования является максимальная стоимость земельного участка, рассчитанная по остаточному методу.

Так как в данном отчете оценивается свободный земельный участок, полученный результат любым методом оценки с учетом принятых условий в данном разделе будет соответствовать максимальной эффективности в экономической обстановке на дату оценки.

Таблица 3

Параметр	Земли населенных пунктов (для жилищного строительства)	Земли промышленного назначения	Земли сельскохозяйственного назначения
Законодательная допустимость	-	-	+
Физическая возможность	+	+	+
Экономическая целесообразность	-		+
Максимальная эффективность	+	-	+
Итого	2	1	4

Выводы:

Основываясь на проведенном анализе рынка, и принимая во внимание расположение объекта, его правовой режим, площадь земельного участка, вид разрешенного использования и проведенные расчеты можно сделать следующий вывод:

Рассматриваемый объект недвижимости относится к сельскохозяйственному назначению, представляет собой сельскохозяйственное угодье, используемое в кормовом севообороте, и остается таковым согласно разрешенному использованию.

Исходя из этого, при оценке принимается использование объекта существующее.

АНАЛИЗ ДОСТАТОЧНОСТИ И ДОСТОВЕРНОСТИ

Затратный подход

По результатам сбора информации об объекте оценки для решения поставленной задачи в рамках затратного подхода Оценщик считает собранную информацию недостаточной и недостоверной для определения справедливой стоимости объекта оценки.

Сравнительный подход

По результатам сбора информации об объекте оценки для решения поставленной задачи в рамках сравнительного подхода Оценщик считает собранную информацию не достаточной и не достоверной, для определения справедливой стоимости объекта оценки

Доходный подход

По результатам сбора информации об объекте оценки для решения поставленной задачи в рамках доходного подхода Оценщик считает собранную информацию достаточной и достоверной для определения справедливой стоимости объекта оценки.

4. РАСЧЕТ СПРАВЕДЛИВОЙ СТОИМОСТИ ОБЪЕКТА ОЦЕНКИ.

Для проведения оценки в пределах земельного участка в соответствии с его экспликацией выделяются:

- Сельскохозяйственные угодья (пашня, сенокосы, пастбища, залежь и многолетние насаждения);
- Земли, занятые зданиями, строениями, сооружениями.
- Земли, занятые внутрихозяйственными дорогами, коммуникациями, древесно-кустарниковой растительностью, замкнутые водоемы.

Рыночная оценка стоимости земельного участка определяется на основе оценки входящих в его состав земель, занятых зданиями, строениями, сооружениями.

При этом рыночная стоимость оцениваемого земельного участка определяется с учетом характеристик входящих в его состав земель, занятых внутрихозяйственными дорогами, коммуникациями, древесно-кустарниковой растительностью, которые не могут быть использованы для предпринимательской деятельности.

Сельскохозяйственные угодья и замкнутые водоемы, которые могут быть использованы для предпринимательской деятельности (например, для ведения рыбного хозяйства), оцениваются, как правило, методом сравнения продаж или методом капитализации ренты.

Земли, занятые зданиями, строениями, сооружениями, используемыми для производства, оцениваются методами оценки застроенных или предназначенных для застройки земельных участков. Земли под хозяйственными постройками (сарай или иные некапитальные строения), расположенные на сельскохозяйственных угодьях, оцениваются как сельскохозяйственные угодья.

При оценке справедливой стоимости методом сравнения продаж и методом капитализации земельной ренты в составе факторов стоимости следует учитывать влияние экологических факторов.

Земельная рента рассчитывается как разность между валовым доходом и затратами с учетом прибыли предпринимателя.

Расчет издержек в денежном выражении осуществляется исходя из сложившихся в районе расположения земельного участка рыночных цен.

При расчете издержек учитывается уровень инженерного обустройства земельного участка, в том числе плотность дорожной сети, качество дорог.

Рыночную стоимость имеют те земельные участки, которые способны удовлетворять потребности пользователя (потенциального покупателя) в течение определенного времени (принцип полезности).

Рыночная стоимость земельного участка зависит от спроса и предложения на рынке и характера конкуренции продавцов и покупателей (принцип спроса и предложения).

Рыночная стоимость земельного участка не может превышать наиболее вероятные затраты на приобретение объекта эквивалентной полезности (принцип замещения).

Рыночная стоимость земельного участка зависит от ожидаемой величины, срока и вероятности получения дохода от земельного участка за определенный период времени при наиболее эффективном его использовании, без учета доходов от других факторов производства, привлекаемых к земельному участку для предпринимательской деятельности (принцип ожидания).

Рыночная стоимость земельных участков изменяется во времени и определяется на конкретную дату (принцип изменения).

Рыночная стоимость земельного участка зависит от изменения его целевого назначения, разрешенного использования, прав иных лиц на земельный участок, разделения имущественных прав на земельный участок.

Рыночная стоимость земельного участка зависит от его местоположения и влияния внешних факторов.

4.1. РАСЧЕТ СТОИМОСТИ ПО СРАВНИТЕЛЬНОМУ ПОДХОДУ.

Сравнительный подход основывается на принципе замещения. Другими словами, он имеет в своей основе предположение, что благоразумный покупатель за выставленную на продажу недвижимость заплатит не большую сумму, чем та, за которую можно приобрести аналогичный по качеству и пригодности объект. Данный подход включает сбор данных о рынке продаж и предложений по объектам недвижимости, сходным с оцениваемым. Цены на объекты-аналоги затем корректируются с учетом параметров, по которым эти объекты отличаются от оцениваемого объекта. После корректировки цен их можно использовать для определения рыночной стоимости оцениваемого объекта. В процессе сбора информации по сопоставимым объектам оценщик не обнаружил информацию о совершенных сделках купли-продажи аналогичных объектов, т.к. информация об условиях продажи и реальной цене сделки, как правило, носит конфиденциальный характер.

Учитывая вышеизложенное, Оценщик отказывается от применения сравнительного подхода в отношении расчета справедливой стоимости земельного участка.

4.2. РАСЧЕТ СТОИМОСТИ ПО ЗАТРАТНОМУ ПОДХОДУ.

Затратный подход не применяется для самостоятельной оценки земельного участка, так как земельный участок является не возобновляемым активом.

В оценочной практике возможно использование элементов затратного подхода в сравнительном и доходном подходах для расчета стоимости улучшений земельного участка.

Учитывая вышеизложенное, Оценщик отказывается от применения затратного подхода в отношении расчета справедливой стоимости земельного участка.

4.3. РАСЧЕТ СТОИМОСТИ ПО ДОХОДНОМУ ПОДХОДУ.

При оценке рыночной стоимости сельскохозяйственных угодий методом капитализации земельной ренты существуют особенности расчета земельной ренты, связанные с принятой системой учета плодородия земельного участка.

Земельная рента рассчитывается как разность между валовым доходом и затратами на ведение сельскохозяйственного производства с учетом прибыли предпринимателя. Валовой доход рассчитывается для единицы площади земельного участка как произведение нормативной урожайности сельскохозяйственной культуры на ее рыночную цену.

Нормативная урожайность сельскохозяйственной культуры определяется плодородием земельного участка, измеряемым в баллах бонитета.

Расчет издержек в денежном выражении осуществляется исходя из сложившихся в районе расположения земельного участка рыночных цен.

При расчете валового дохода сенокосов и пастбищ следует исходить из их нормативной урожайности. Нормативная урожайность сенокосов и пастбищ определяется ее пересчетом в центнеры кормовых единиц.

Анализ рынка молока

Производство

В январе-августе 2020 года валовой надой молока в хозяйствах всех категорий составил 22,1 млн т и увеличился относительно уровня 2019 года на 2,9%, в сельскохозяйственных организациях валовой надой молока увеличился на 6,0% до 12,1 млн т. Так, в январе-августе 2020 года в сельскохозяйственных организациях надой на 1 корову составил 4 984,0 кг (+6,4% к аналогичному периоду 2019 года).

По данным Росстата объем промышленного производства молока, кроме сырого

в январе-августе 2020 года составил 3 583,5 тыс. т (на 0,7% выше аналогичного периода 2019 года), продуктов кисломолочных (кроме творога) – 1 886,9 тыс. т (-0,9%), сыров – 376,5 тыс. т (+6,5%), молокосодержащих продуктов с заменителем молочного жира, произведенных по технологии сыра – 126,7 тыс. т (+6,6%), масла сливочного – 195,1 тыс. т (+7,5% больше), молока и сливок сухих – 113,2 тыс. т (+2,3%).

<i>Система мониторинга и прогнозирования продбезопасности Минсельхоза России, руб./кг</i>

	26.12.2019	14.10.2020	% с начала года
Молоко сырое <i>Сельхозпроизводители</i>	25,52	25,38	104,6
Молоко пастеризованное <i>Промпроизводители</i>	44,20	45,46	106,1
Масло сливочное <i>Промпроизводители</i>	485,84	494,08	103,1
Сыры <i>Промпроизводители</i>	370,67	372,82	102,9

**Динамика цен производителей на сырое молоко в отдельных регионах
Российской Федерации, руб./кг (без НДС)**

	14 октября 2020 г.	к началу года (%)	за неделю (%)
Российская Федерация	25,38	4,6	0,6
Республика Дагестан	19,89	-6,3	0,2
Астраханская область	20,97	-9,8	0,2
Республика Бурятия	22,00	8,9	0,0
Оренбургская область	22,43	-5,6	2,8
Калининградская область	22,61	-14,7	0,0
Челябинская область	22,66	-1,6	0,0
Пензенская область	22,82	3,7	0,0
Республика Башкортостан	22,82	2,6	0,2
Республика Марий Эл	22,89	-5,4	0,7
Алтайский край	22,89	-9,8	1,5
Республика Алтай	23,01	-4,7	0,1
Карачаево-Черкесская Республика	23,13	-7,2	0,0
Чувашская Республика	23,33	-3,5	0,4
Курская область	23,44	-8,1	0,8
Забайкальский край	23,55	8,6	0,1

Динамика цен на молоко сырое в отдельных субъектах Российской Федерации, руб./кг

	18 янв. 2018	янв. 2018	фев. 2018	март 2018	апр. 2018	май 2018	июнь 2018	июль 2018	авг. 2018	сен. 2018	окт. 2018	нояб. 2018	дек. 2018	17 янв. 2019	к началу года (%)	за неделю (%)
Российская Федерация	24,52	24,53	23,94	23,28	22,51	21,74	21,32	21,16	21,22	21,55	22,47	23,65	24,58	24,76	+0,7	+0,9
Республика Калмыкия	18,50	18,43	18,50	18,50	18,50	18,70	19,00	19,00	19,00	19,08	19,30	19,50	19,50	19,50	0,0	0,0
Республика Адыгея	22,30	22,30	22,30	22,30	22,30	21,78	19,68	19,68	19,68	19,68	19,68	19,70	19,70	19,70	0,0	0,0
Республика Башкортостан	19,50	19,50	19,77	20,50	19,35	18,44	18,04	18,07	18,47	19,23	18,89	19,96	20,65	20,65	0,0	0,0
Республика Дагестан	20,80	20,80	20,80	17,92	18,78	17,96	18,00	17,95	18,00	18,00	19,96	19,96	19,98	20,78	+4,0	+4,1
Пензенская область	22,50	22,50	22,50	22,40	21,63	20,50	19,50	19,28	19,20	19,48	20,10	20,50	21,00	21,00	0,0	0,0
Пермский край	25,49	25,40	24,37	22,79	21,50	21,50	21,45	21,19	20,94	20,99	21,69	21,39	21,22	21,37	+0,7	0,0
Челябинская область	23,53	23,53	24,43	24,13	23,12	21,99	21,25	21,07	21,40	20,89	23,04	22,51	21,72	21,47	-1,1	-1,1
Оренбургская область	21,11	21,35	21,11	20,92	18,95	18,34	18,00	18,05	18,07	18,24	19,03	20,46	21,45	21,92	0,0	0,0
Республика Бурятия	20,50	20,50	20,39	20,19	21,13	21,13	21,13	21,13	21,13	21,56	21,50	21,93	21,93	21,93	0,0	0,0
Республика Мордовия	24,20	24,15	22,78	21,40	20,88	20,00	19,43	19,30	19,16	19,30	20,01	20,23	22,00	22,00	0,0	0,0
Кировская область	25,13	25,19	23,86	22,48	21,75	20,38	19,77	19,39	19,47	19,83	21,12	21,86	22,09	22,22	+0,6	+1,0
Забайкальский край	20,00	20,00	19,97	20,89	20,89	20,85	20,78	20,78	20,78	20,78	20,63	20,66	20,72	22,22	+7,2	+4,5
Чувашская Республика	19,32	20,63	18,98	19,70	19,05	18,60	18,31	18,37	18,83	19,36	20,70	21,82	22,34	22,40	-0,3	0,0
Чеченская Республика	23,00	23,00	23,00	23,00	23,00	23,00	23,00	23,00	22,00	22,00	22,50	22,50	22,50	22,50	0,0	0,0
Свердловская область	23,64	23,66	23,33	22,71	21,50	20,60	20,34	20,27	20,40	20,63	20,94	20,71	22,56	22,54	-1,2	-0,3

Рынок молока – текущая ситуация. Еженедельный обзор

18 января
2019 г.

Потребительские цены к началу года увеличились на молоко пастеризованное и масло сливочное на 0,1%, на сыры – на 0,2%. Цена закупки сырого молока у сельскохозяйственных производителей в ноябре 2018 года снизилась на 6,7% относительно декабря 2017 года и составила 23,49 руб./кг. На 13.01.2019 импортные поставки молока сухого (без учета торговли со странами ЕАЭС) увеличились по сравнению с аналогичным периодом 2018 года в 2 раза, снизились поставки масла сливочного на 21,5% и сыра – в 2,6 раза (страны-поставщики: Новая Зеландия, Уругвай, Турция, Сербия, Чили). Потребление молока и молочных продуктов в расчете на душу населения в 2017 году по данным Росстата составило 251,0 кг при рациональной норме 325 кг.



Сельское хозяйство		Производственные показатели		
		2017 г.	2018 г.	%
Валовый надой молока (в сельскохозяйственных организациях), тыс. тонн		14 330,0	14 858,0	103,7
Поголовье коров на конец отчетного периода (в сельскохозяйственных организациях), тыс. голов		3 317,1	3 280,5	98,9
Перерабатывающая промышленность – производство, тыс. тонн				
		2017 г.	2018 г.	%
Молоко, кроме сырого		4 852,3	4 973,1	103,7
Продукты кисломолочные (кроме творога и продуктов из творога)		2 678,2	2 603,7	97,2
Сыры		422,0	433,7	102,8
Продукты сырные		168,7	175,6	104,1
Масло сливочное		247,9	238,1	95,0
Молоко и сливки сухие сублимированные		137,3	129,3	94,5

Источник информации: Росстат



Рынок молока – текущая ситуация. Еженедельный обзор

20 ноября
2017 г.

Потребительские цены за прошедшую неделю выросли на масло сливочное и сыры на 0,1% и не изменились на молоко пастеризованное. Цена закупки сырого молока у сельскохозяйственных производителей в сентябре 2017 года выросла на 0,8%. В текущем году (по состоянию на 12.11.2017) импортные поставки сыра (без учета торговли со странами ЕАЭС) увеличились на 14,2%. Увеличились поставки масла сливочного с 10,2 тыс. тонн в аналогичном периоде 2016 года до 16,2 тыс. тонн в текущем году. Поставки молока сухого из дальнего зарубежья увеличились с 33,7 тыс. тонн в аналогичном периоде 2016 года до 44,6 тыс. тонн в текущем году (страны-поставщики: Аргентина, Турция, Уругвай, Швейцария, Новая Зеландия и Иран). Потребление молока и молокопродуктов в расчете на душу населения в 2017 году по оценке составляет 233,4 кг при рациональной норме 325 кг.



Сельское хозяйство		Производственные показатели			
		Январь-сентябрь	2016 г.	2017 г.	%
Валовый надой молока (в сельскохозяйственных организациях), тыс. тонн			11 559,8	11 931,8	103,2
Поголовье коров на конец отчетного периода (в сельскохозяйственных организациях), тыс. голов			3 355,4	3 347,5	99,8
Перерабатывающая промышленность - производство, тыс. тонн		Январь-сентябрь	2016 г.	2017 г.	%
Молоко, кроме сырого			4 060,3	3 978,4	98,0
Продукты кисломолочные (кроме творога и продуктов из творога)			2 257,1	2 207,4	97,8
Сыры			332,8	347,0	104,3
Продукты сырные			121,1	136,2	112,5
Масло сливочное			191,7	205,2	107,1
Молоко и сливки сухие сублимированные			86,0	112,7	131,1

Источники информации: Росстат



Отв. за подготовку: Монахова Н.А. т. (495) 607-67-22 (Деп.прод.рынка)

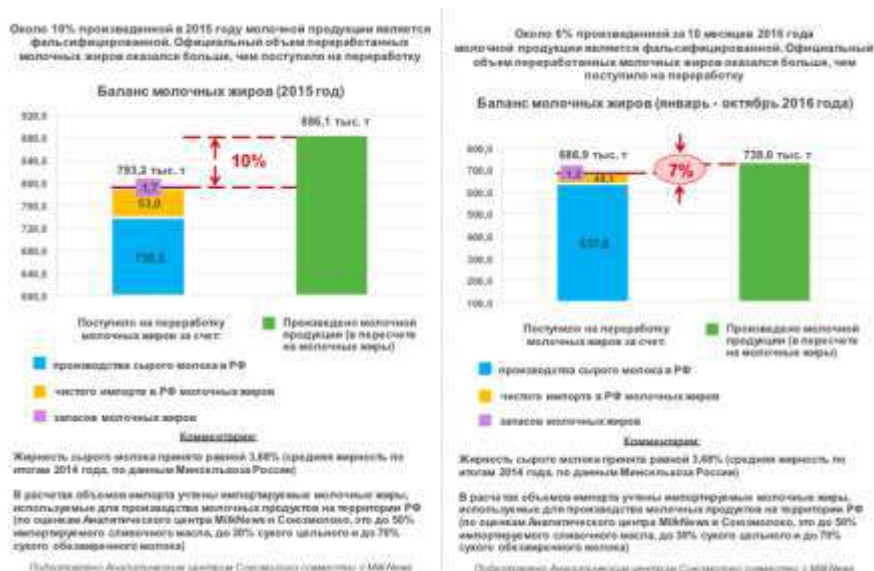
ИТОГИ: 10 главных тенденций молочного рынка 2016 года Milknews начинает серию текстов, посвященных итогам 2016 года и прогнозам на 2017 год. В первом выпуска Аналитический центр Milknews подготовил для вас подборку самых важных и интересных тенденций на рынке - производство, потребление, запасы, поголовье и продуктивность и что с ними произошло за год.

1. Потребление молочной продукции снижается В 2016 году потребление молочной продукции показывало небольшой прирост в I полугодии. Он происходил благодаря увеличению тогда еще дешевого импорта и внутреннего производства молочной продукции. Однако затем произошло повышение мировых цен на молочную продукцию, и импортные поставки сократились. Свои объемы производства тоже снизились, а цен на внутреннем рынке начали расти. Эти события вновь привели к снижению темпов восстановления спроса. Продолжилось снижение потребления (сливочное масло, творог) и переориентация спроса - на более дешевую традиционную цельномолочную продукцию взамен дорогостоящих продуктов.



В итоге потребление цельномолочной продукции увеличилось по итогам 10 месяцев на 2,0%, сыров и сырных продуктов – на 4,2%, в том числе сравнительно дешевых плавленых сыров – на 0,6%, а потребление сырных продуктов еще остается ниже уровня 2015 года на 1,7%, сливочного масла – на 3,5%, творога и творожных продуктов – на 1,2%, йогурта – на 0,1%. По итогам 2016 года потребление молока и молочной продукции может снизиться до 237,5 кг/чел./год (73,1% от нормы), что окажется на 0,7% ниже показателя 2015 года. Глобально это происходит из-за падения покупательной способности доходов населения, повышения цен во II полугодии и увеличения стоимости импорта в результате роста мировых цен.

2. Доля фальсификата на молочном рынке снизилась Как мы считаем? По предварительным итогам 10 месяцев 2016 года, официально произведено молочной продукции (в пересчете на молочные жиры) около 738 тыс. т. При этом на переработку поступило 638 тыс. т молочного жира в виде сырого молока российского производства, 48 тыс. тонн – за счет импорта, около 1 тыс. т – за счет использования запасов. Таким образом, дефицит молочных жиров для произведенной в 2016 году молочной продукции составляет 51 тыс. т или около 7%. Причем в 2015 году по итогам 10 месяцев этот показатель составлял 8%, а по итогам года – 10%. Это объясняется снижением объемов фальсифицированной продукции в летние месяцы из-за увеличения валовых надоев и объемов производства товарного молока. Также снижение объемов фальсификата на молочном рынке может быть связано с комплексом мероприятий, направленных на выявление фальсифицированной молочной продукции, в результате чего часть фальсифицированного сливочного масла после корректировки маркировки перешла в категорию "маргарина и спреда".



3. Темпы наращивания производства молочных продуктов снижаются Производство большинства ключевых видов молочной продукции в России в 2016 году по итогам 10 месяцев остается выше прошлогодних уровней, но не на много. Приходится заметить, что темпы наращивания производства в текущем году значительно снизились. Это обусловлено недостатком сырья и увеличением объемов импорта молочной продукции в I полугодии. Производство цельномолочной продукции остается выше на 1,7%, сыров – на 2,2%, сырных продуктов – на 1,0%, сухого цельного молока – на 12,9%. При этом производство сливочного масла и сухого обезжиренного молока остается ниже объемов 2015 года на 5,6% и 4,8% соответственно, творога и творожных продуктов – на 1,8%, маргариновой продукции – на 6,4%. По оценкам АЦ MilkNews совместно с Союзмолоко, в 2016 году увеличится производство наиболее востребованных населением видов молочной продукции: цельномолочная продукция (+1,2%, до 11,9 млн т в пересчете на молоко), сыры (+2,4%, до 463,6 тыс. т) и сырные продукты (+0,1%, до 136,1 тыс. т).

4. Самая востребованная продукция в России - цельномолочная Производство цельномолочной продукции по итогам 10 месяцев 2016 года составило 9,913 млн т в пересчете на молоко, превысив показатель аналогичного периода 2015 года на 1,7%. По итогам 2016 года производство цельномолочной продукции, по оценкам АЦ MilkNews и Союзмолоко, может составить 11,9 млн т, или на 1,2% больше, чем в 2015 году. По оценкам Минэкономразвития России, прирост производства может составить 1,5%. Увеличение объемов производства цельномолочной продукции отмечается на протяжении 5 лет (с 2011 года). Переориентация потребительского спроса на традиционные сравнительно недорогие цельномолочные продукты (молоко, сметана, кефир и т.п.) в условиях снижения покупательной способности денежных доходов населения будет способствовать дальнейшему расширению производства цельномолочной продукции.

5. Производство сыров растет, а творога - снижается В 2016 году продолжилась начавшаяся в конце прошлого года тенденция снижения темпов наращивания объемов производства сыров и творога (считаются в одной группе). В результате за январь – октябрь 2016 года производство сыров и творога оказалось ниже уровня прошлого года на 0,2 % (в 2015 году прирост производства по итогам 10 месяцев составил 12,9%) и составило 1 148,6 тыс. т. Сыров и продуктов сырных было произведено на 1,9% больше (всего – 501,6 тыс. т), чем за тот же период 2015 года (в 2015 году аналогичный прирост составил 22,6%). При этом производство сыров оказалось выше прошлогодних показателей на 2,2%, а увеличение объемов производства более дешевых сырных продуктов составило только 1,0%. Вместе с тем производство творога и творожных продуктов продолжает снижаться во втором полугодии. За первое полугодие 2016 года производство творога и творожных продуктов увеличилось на 0,6% в сравнении с 2015 годом (за аналогичный период 2015 года – на 7,1%) и составило 400,3 тыс. т, однако уже по итогам августа совокупные объемы производства оказались на 1,3% ниже, чем в 2015 году (519,1

тыс. т против 525,7 тыс. т), а по итогам 10 месяцев валовое производство оказалось ниже на 1,8% и составило 647,0 тыс. т. Снижение темпов роста производства сыров и творога обуславливается рядом факторов. Это, прежде всего, сохраняющийся дефицит сырого молока, пригодного для производства сыров, сохраняющаяся ценовая конкуренция с зарубежными (в том числе белорусскими) производителями, сравнительно небольшой платежеспособный потребительский спрос на относительно дорогие молочные продукты, в том числе сыры. В результате оборотные активы промышленных производителей сыров сокращаются, что в условиях достаточно продолжительных сроков вызревания сыров оказывается неприемлемым и ведет к значительному снижению рентабельности производства.

6. Производство масла упало Производство масла сливочного в 2015 году росло умеренными темпами: за год прирост составил 3%, а абсолютный объем производства достиг 256,3 тыс. т. В 2016 году производство сливочного масла оставалось ниже соответствующих объемов 2015 года, чему способствовало наращивание импортных поставок и увеличение производства маргариновой продукции в I полугодии, а также продолжающееся снижение потребительского спроса на дорогостоящее сливочное масло. В условиях сокращения покупательной способности доходов населения потребители снижают потребление молочных жиров. Это касается как сливочного масла, так и его более дешевых "заменителей" – маргаринов и спредов, производство которых в 2015 году увеличилось в сравнении с 2013 годом на 15,6% и 10,6% соответственно. Нарращиванию производства маргаринов в 2015 году и первой половине 2016 года способствовал недостаток сырого молока для производства молокоемкого сливочного масла, а также, возможно, комплекс мероприятий, направленных на выявление фальсифицированной молочной продукции, в результате чего часть фальсифицированного сливочного масла после корректировки маркировки перешла в категорию "маргарины и спреды". В результате объемы произведенного сливочного масла снизились, а маргаринов и спредов, напротив, увеличились. По оценкам АЦ MilkNews совместно с Союзмолоко, по итогам 2016 года производство сливочного масла может оказаться ниже объемов 2015 года на 5% и составит 243,5 тыс. т.



Источник: АЦ MilkNews по данным ФСГС, Союзмолоко

7. Маргарины - больше не точка роста на рынке молочной продукции Производство маргариновой продукции планомерно увеличивается на протяжении уже нескольких лет, оставаясь значительно выше объемов производства сливочного масла. Однако по итогам октября 2016 года отмечается сокращение производства маргаринов на 6,4% (в сравнении с январем – октябрём 2015 года), до 401,7 тыс. т с начала года. За 10 месяцев 2016 года производство сливочного масла сократилось на 5,6% в сравнении с тем же периодом 2015 года и составило 209,0 тыс. т (ниже объемов 2014 года на 1,9%). Производство маргариновой продукции при этом сократилось на 6,4%, до 401,7 тыс. т, спредов – на 1,1%, до 129,2 тыс. т. Производство маргариновой продукции по итогам года может сократиться существенно – на 6,4%, до 492,9 тыс. т, спредов – на 1,1%, до 157,8 тыс. т. В результате совокупный объем производства сливочного масла, маргаринов и спредов окажется ниже уровня 2015 года на 5,1% и может

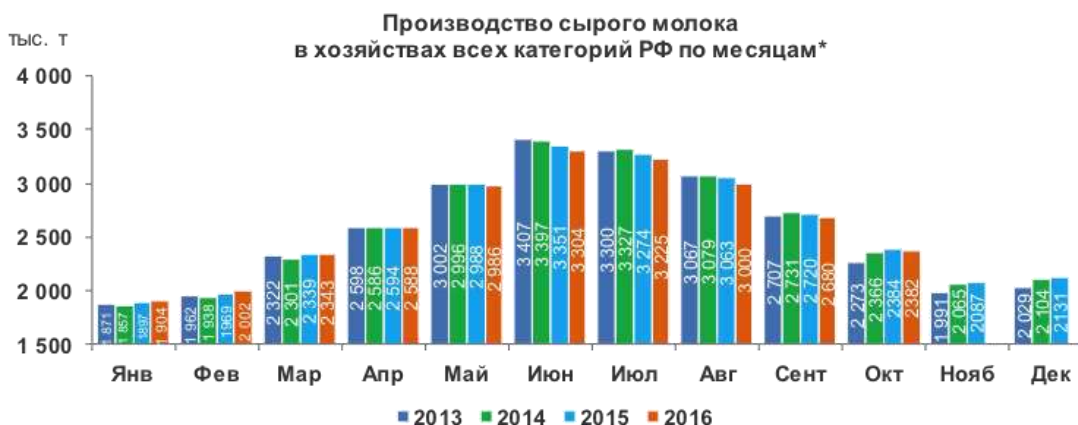
составить 894,2 тыс. т. 8. Импорт сухого молока увеличивается и давит на российских сушильщиков Производство молока и сливок в твердых формах в 2015 году оставалось меньше объемов 2014 года на фоне увеличения импортных поставок сухого молока. В 2016 году тенденция сохраняется. За 10 месяцев 2016 года было произведено 104,4 тыс. т сухого молока и сливок, что на 5,6% меньше, чем в 2015 году. Производство сухого обезжиренного молока - (СОМ) сократилось на 4,8%, до 57,6 тыс. т, сухого цельного молока (СЦМ) – увеличилось на 12,9%, до 20,9 тыс. т. По итогам 2016 года производство сухого молока и сливок, вероятно, продолжит снижаться и окажется на 6% ниже объемов 2015 года (в 2015 году снижение составило 17,0%), составив 116,4 тс. т. При этом производство СОМ снизится на 4,1% (до 63,0 тыс. т), производство СЦМ увеличится на 17,0% (до 24,0 тыс. т), но все равно окажется ниже объемов 2014 года на 17,3%, или 5,0 тыс. т. Снижение объемов внутреннего производства сопровождалось в 2015 году увеличением импортных поставок СОМ, в том числе из Республики Беларусь. Кроме того, в 2016 году отмечается увеличение поставок сухого обезжиренного (СОМ) и сухого цельного (СЦМ) молока на территорию Российской Федерации из стран дальнего и ближнего зарубежья. За январь – сентябрь текущего года в РФ из третьих стран было импортировано в 5,9 раза больше СОМ и в 10,7 раза больше СЦМ, чем в аналогичном периоде 2015 года. Наибольшее увеличение поставок сгущенного молока и сливок отмечается из Аргентины, Швейцарии, Уругвая и Турции, поставки из Белоруссии сохраняются на уровне прошлого года. Увеличение объемов импорта более дешевого сухого молока способствует снижению внутреннего производства СОМ и сливочного масла (что и отмечается по итогам 10 месяцев текущего года), а высвободившиеся объемы сырого молока направляются на производство цельномолочной продукции, объемы производства которой выросли за январь – октябрь текущего года на 1,7%.

ПРОИЗВОДСТВО ТОВАРНОГО МОЛОКА В РОССИЙСКОЙ ФЕДЕРАЦИИ



Товарность молока растет, потому что растет производство в сельхозорганизациях В 2016 году объем производство товарного молока окажется сопоставимым с прошлогодним уровнем, при этом повышение молочной продуктивности коров и уровня товарности в сельхозорганизациях позволит обеспечить прирост на уровне 280 тыс. т, в К(Ф)Х и ИП – на уровне 40 тыс. т, а в хозяйствах населения производство продолжит снижаться (-180 тыс. т). В результате совокупный прирост производства товарного молока может составить около 140 тыс. т. По расчетам Milknews, по итогам 10 месяцев 2016 года производство товарного молока составило около 17,3 млн т (на 0,7% больше, чем за тот же период 2015 года – 17,2 млн т). Показатель товарности в сельхозорганизациях составил в среднем 94,59% (за тот же период 2015 года – 94,45%), на переработку сельхозорганизациями было направлено 12,0 млн т молока, что на 2,1% больше, чем за тот же период в 2015 году. Вместе с тем темпы наращивания производства товарного молока в сельхозорганизациях снижаются: по итогам I квартала 2016 года объем производства товарного молока был на 4,2% выше уровня 2015 года. Это объясняется снижением валовых надоев молока в хозяйствах всех категорий в апреле – октябре в сравнении с 2015 годом. 10. Производство молока падает и продолжит падать и дальше Валовой объем производства сырого молока по итогам 10 месяцев 2016 года оказался на 0,6% ниже объемов 2015 года. Если в I квартале наблюдались незначительные приросты ежемесячных объемов производства сырого молока, то в апреле – сентябре темпы прироста оказались отрицательными. По предварительным данным Росстата, по итогам 10 месяцев в хозяйствах всех категорий произведено 26 414 тыс. т

сырого молока (-0,6% в сравнении с объемами 2015 года). В январе – октябре 2016 года объемы производства сырого молока соответствовали уровню 2014 года – 26 579 тыс. т. В целом по рынку в 2016 году сохраняются тенденции снижения объемов производства сырого молока. По оценкам АЦ MilkNews, снижение производства в 2016 году составит 0,6 – 0,7%, а валовой объем производства снизится до 30,6 млн т. При этом в сельхозорганизациях, а также в К(Ф)Х и хозяйствах индивидуальных предпринимателей продолжится наращивание производства сырого молока в результате повышения молочной продуктивности коров, однако более высокие темпы снижения объемов производства в хозяйствах населения из-за сокращения их количества и снижения поголовья в них будут способствовать сокращению валового объема производства в целом по всем категориям хозяйств.



**Всего за январь – декабрь 2015 года произведено 30,8 млн т молока
(на уровне объемов 2014 года), в январе – октябре 2016 года произведено
26,4 млн т сырого молока (▼ -0,6% в сравнении с тем же периодом 2015 года)**

* Итоговые суммы по году и кварталу могут отличаться от суммы ежемесячных объемов производства из-за досчетов, проводимых ежеквартально Росстатом

Источник: АЦ MilkNews по данным ФГС, Союзмолоко

Источник: http://milknews.ru/analitika-rinka-moloka/rinok-moloka-v-Rossii/rinok-moloka-v-Rossii_8419.html

© Milknews - Новости молочного рынка

Выводы: На основании динамики цен на молоко следует: оптовые цены остаются стабильными и составляют 16 руб/литр.

Расчет справедливой стоимости методом капитализации дохода.

Метод применяется для оценки незастроенных земельных участков. Условие применения метода - возможность получения регулярного дохода от оцениваемого права аренды земельного участка.

Метод предполагает следующую последовательность действий:

- расчет величины дохода за определенный период времени, создаваемого при выращивании кормов;
- определение доли дохода, приходящегося на земельный участок;
- определение величины соответствующего коэффициента капитализации дохода;
- расчет рыночной стоимости права собственности земельного участка путем капитализации дохода, создаваемого правом аренды.

Под капитализацией дохода понимается определение на дату проведения оценки стоимости всех будущих равных между собой или изменяющихся с одинаковым темпом величин дохода за равные периоды времени. Расчет производится путем деления величины дохода за первый после даты проведения оценки период на определенный оценщиком соответствующий коэффициент капитализации:

$$\text{Цз.у.} = \text{Дчистый} / \text{Кк}, \quad (1)$$

где Цзу – цена земельного участка, Дчистый – чистый операционный доход, Кк – коэффициент капитализации.

Наиболее эффективное использование пастбища возможно в том случае, если соблюдены следующие условия:

- осуществляется загонный или порционный выпас;
- выполняется улучшение травостоя;
- осуществляется пастбищеоборот.

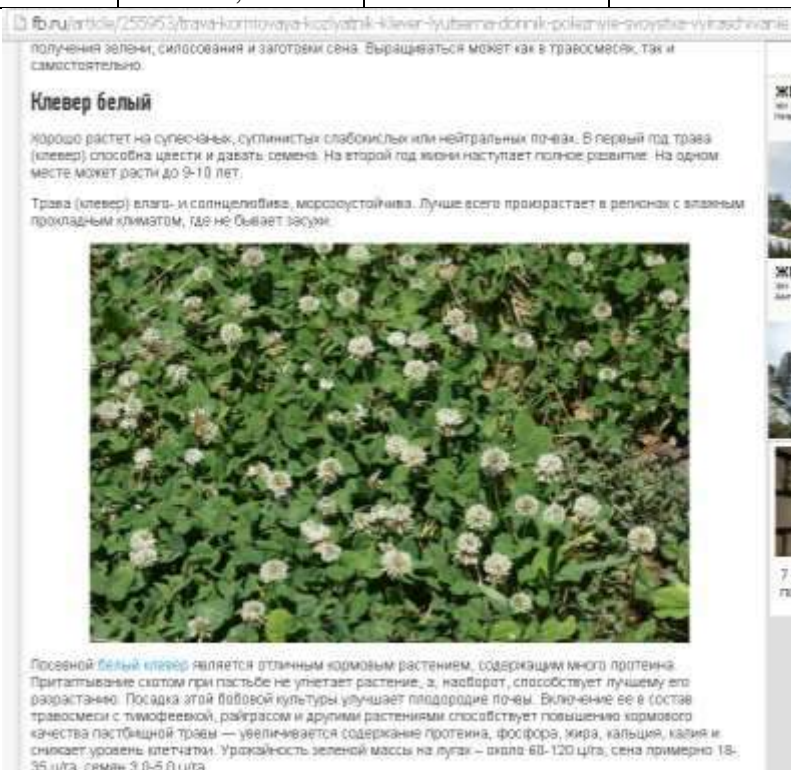
Расчет величины валового дохода осуществим от производства молока, что является основным производственным направлением использования пастбищ в Подмосковье и ближайших областях²⁾.

Расчет представлен в таблицах: Все данные для расчета представлены в приложение.

Расчет производства товарной продукции с 1 га пастбищ

Таблица 4

1	2	3	4	5	6	7
Наименование товарной продукции	Площадь, га	Урожайность, ц/га	Коэффициент перевода в к.е.	Выход кормов, центнеров к.е. (3*4)	Затраты кормов на 1 ц молока, (расчет приведен ниже таблицы) к.е.	Производство молока с 1 га пастбищ, ц (5/6)
Зеленая масса на лугах	1	60	0,2	18	0,74	16,22



Расход кормов в расчете на одну голову условного крупного скота, ц кормовых единиц и он составляет:28,6

Надой молока на одну корову,кг:3893 кг или 38,93,ц.

Затраты кормов на 1 ц молока составляет:28,6/38,93=0,74

	Система мониторинга и прогнозирования продбезопасности Минсельхоза России, руб./кг На 14.10.2020
Молоко сырое <i>Сельхозпроизводители</i>	25,38

Источник: <http://mcx.ru/ministry/departments/departament-ekonomiki-investitsiy-i-regulirovaniya-rynkov/industry-information/info-obzor-rynkov-za-22-03-2019/>

Реализационная Цена 25,38 руб/кг

Реализационная цена за 1 ц составляет: 2538 руб.

Типичным для рынка производства сельскохозяйственной продукции является распределение дохода между предпринимателем, ведущим сельскохозяйственный бизнес, и собственником земли в пропорции 7,5 к 2,5, т.е. доля земельного участка в доходе составляет 25 %. (приложение 1, принимаем минимальное значение диапазона, так как земли сельскохозяйственного производства не прибыльны. Исходные показатели приняты по данным МосНИИПИземлеустройства; Оценка рыночной стоимости земельных участков. Учебно-методическое пособие / Под ред. д.э.н. Д.Б.Аратского и д.э.н., проф. Л.И.Кошкина – М.:ВШПП,2003 – 84 с.

в октябре 2020 года реализационную цену принимаем 25,38 ц,руб.

Расчет величины годового валового дохода и земельной ренты с 1 га пастбищ

Таблица 5

Наименование товарной продукции	Реализационная цена за 1 ц, руб.	Производство молока с 1 га пастбищ, ц.	Ежегодный валовой доход от реализации товарной продукции, руб.
Молоко сырое	2538	16,22	41 166,36

Таблица 6 Расчет ренты

Наименование товарной продукции	Ежегодный валовой доход от реализации товарной продукции, руб.	Доля земельного участка	Рента, руб.
Молоко сырое	41 166,36	0,25	10 291,59

Итак, величина дохода земельного участка, приносимой 1 га пастбищ в год составит 10291,59 руб. или 1,029159 руб./м2.

При расчете коэффициента капитализации для дохода, создаваемого правом аренды земельного участка следует учитывать: безрисковую ставку отдачи на капитал, величину премии за риск, связанный с инвестированием капитала в приобретение права аренды земельного участка, и наиболее вероятное изменение его стоимости. Поскольку использование сельскохозяйственных угодий на сегодняшний день достаточно рискованное в нечерноземной области, то в качестве ставки капитализации нами принята безрисковая ставка и величина премии за риск.

В настоящем отчете ставка капитализации была принята исходя из безрисковой ставки на дату оценки, т.е. наиболее надежная доходность, которую может получить инвестор на свой капитал при заданных периоде получения дохода и сумме инвестиции – как правило, это минимально возможная доходность.

В качестве безрисковой ставки Оценщик принял долгосрочную ставку (30 лет) кривой бескупонной доходности государственных облигаций (% годовых), которая составляет 6,89%

http://www.cbr.ru/hd_base/zcyc_params/#highlight=%D0%B4%D0%BE%D1%85%D0%BE%D0%B4%D0%BD%D0%BE%D1%81%D1%82%D0%B8

Дата	Срок до погашения, лет												
	0,25	0,5	0,75	1	2	3	5	7	10	15	20	30	
23.10.2020	4,18	4,20	4,24	4,30	4,56	4,94	5,36	5,76	6,20	6,66	6,72	6,89	
22.10.2020	4,11	4,15	4,21	4,27	4,55	4,95	5,39	5,80	6,21	6,66	6,72	6,89	
21.10.2020	4,12	4,18	4,21	4,27	4,55	4,94	5,36	5,76	6,19	6,64	6,71	6,88	

Для объекта оценки по расчету оценщика для данного объекта оценки надбавка за риск составляет 8,1429 % (см. табл. 4)

Таким образом, значение коэффициента капитализации составляет:

$K_k = 6,89 \% + 8,1429 \% = 15,0329\%$, то есть 0,150329

Риск вложений (в %) определяется по расчету оценщика для каждого объекта следующим образом:

Таблица 7

№	Название риска	Степень риска в %										
		1	2	3	4	5	6	7	8	9	10	
1	Природные и др. ЧС										+	
2	Инфляции										+	
3	Законодательный								+			
4	Ухуд. общей эк. ситуац.											+
5	Бизнес – риск									+		
6	Риск управлен. Недвиж.							+				
7	Физические параметры								+			
	Количество наблюдений						1	1	2	2	1	
	Взвешенный итог						6	7	16	18	10	
	Σ взвешенных итогов	57										
	Кол-во рисков	7										
	Ср. взвеш. значение риска	8,1429%										

1. Без пояснения.
2. Риск инфляции – рост арендной платы.
3. Законодательный риск влияет на операционные расходы
4. Изменение общего экономического состояния влияет на арендную плату.
5. Бизнес – риск отражает неопределенность получения дохода, вызванную характером бизнеса арендатора – влияет на доходы.
6. Риск управления недвижимостью – под управления недвижимостью понимается процесс принятия решений, направленных на сохранение вложенного капитала.
7. Физические параметры участка влияют на размер получаемого чистого дохода.

$Цм2.з.у. = Дчистый / K_k = 1,029159 \text{ руб./м}^2 \text{ в год} / 0,150329 = 6,85 \text{ руб./м}^2.$

Операционная аренда

Справедливая стоимость объектов оценки должна быть скорректирована с учетом операционной аренды.

Поправка рассчитывается, путем капитализация доходов получаемых от платежей по договору операционной аренды и налогов на землю, которые оплачивает арендатор (согласно договору операционной аренды) за оставшийся период действия договора.

Поправка рассчитывается, путем капитализация доходов получаемых от платежей по договору операционной аренды и налогов на землю, которые оплачивает арендатор(согласно договору операционной аренды) за оставшийся период действия договора.

Согласно договору операционной аренды, арендная ставка 1 кв. м. за 1 месяц составит: 0,013 руб./кв. м./месяц без учета НДС.

Налог на оцениваемый земельный участок составляет 0,3% от кадастровой стоимости. Согласно данным публичной кадастровой карты стоимость одного кв. м., оцениваемых объектов составляет: 6,18 рубль за кв. м.. Налог на землю за 1 кв. м. составит: $0,3\% * 6,18 \text{ руб./кв. м.} = 0,01854 \text{ руб./кв. м.}$ За 12 месяцев.

Налог на землю за 1 месяц составит: 0,001545 руб./кв. м.

Стоимость за 1 месяцев составляет: $0,013 \text{ руб./кв. м./месяц} + 0,001545 \text{ руб./кв. м./месяц} = 0,014545 \text{ руб./кв. м./месяц.}$

С даты оценки договор операционной аренды действует 2 месяца.

Корректировка на операционную аренду рассчитывалась путем получения будущей стоимости получаемых арендных платежей и налогов.

В качестве ставки дисконтирования бралась ключевая ставка Цб <http://www.cbr.ru/>

Она составляет :4,25%

Отсюда получаем, что корректировка равняется $(0,014545 * 2) * (1 + 4,25\% * 2/12)^{(2/12)} = 0,03$ рублей за кв..м

Таким образом, расчетная величина справедливой стоимости объекта оценки с учетом операционной аренды составляет: 6,85 руб./кв. м. +0,03руб./кв. м.=6,88 руб./кв. м.

Справедливая стоимость каждого земельного участка

Исходя из полученной стоимости одного квадратного метра, рассчитывается стоимость участков путем перемножения площади участка на данную стоимость.

Итоговая справедливая стоимость объекта в целом, округленно составила: 1 510 000 рублей

В том числе:

Таблица 8

1	2	3	4	4*5	
Кадастровый №	Ближайший н. п.	Площадь, кв. м.	Справедливая стоимость, руб./кв. м.	Справедливая стоимость, руб.	Справедливая стоимость, без учета НДС округленно руб.
50:27:002 08 06:0272	Харитоново	51080	6,88	351 430,40	350 000
50:27:002 07 27:0073	Коледино	12095	6,88	83 213,60	80 000
50:27:0030703:47	Романцево	107205	6,88	737 570,40	740 000
50:27:003 07 10:0165	Лопаткино	50010	6,88	344 068,80	340 000
Итого				1 516 283,20	1 510 000

5. СОГЛАСОВАНИЕ РЕЗУЛЬТАТОВ

Результаты расчетов справедливой стоимости Объекта оценки по трем подходам указаны в Таблице 9

Таблица 9

Подходы:	Справедливая стоимость, руб.
Затратный подход	Не применялся
Сравнительный подход	Не применялся
Доходный подход	1 510 000

Заключительным этапом определения справедливой стоимости оцениваемого объекта является итоговое согласование стоимостных показателей, полученных при помощи использованных подходов оценки. Целью сведения результатов является определение наиболее вероятной стоимости оцениваемых объектов на дату оценки через взвешивание преимуществ и недостатков проведенных расчетов. Выбор итоговых значений весовых коэффициентов для рассматриваемых методов осуществлялся на основе реализации техники метода анализа иерархий². Были рассмотрены следующие факторы, влияющие на результаты, полученные разными подходами:

- учет влияния текущей рыночной ситуации на дату оценки;
- наличие необходимой информации для реализации метода;
- достоверность имеющейся информации;
- учет специфических особенностей объекта оценки;
- учет влияния возможных рисков при определении стоимости;
- отражение тенденции развития рыночной ситуации.

На первом уровне расположены основные факторы, определяющие достоверность результата оценки:

Таблица 10

	Показатели	1	2	3	4	5	6	Вектор приоритета
1	учет влияния текущей рыночной ситуации на дату оценки	1,000	1,000	1,000	1,000	1,000	1,000	0,16667
2	наличие необходимой информации для реализации метода	1,000	1,000	1,000	1,000	1,000	1,000	0,16667
3	достоверность имеющейся информации	1,000	1,000	1,000	1,000	1,000	1,000	0,16667
4	учет специфических особенностей объекта оценки	1,000	1,000	1,000	1,000	1,000	1,000	0,16667
5	учет влияния возможных рисков при определении стоимости	1,000	1,000	1,000	1,000	1,000	1,000	0,16667
6	отражение тенденции развития рыночной ситуации	1,000	1,000	1,000	1,000	1,000	1,000	0,16667

Было принято допущение о равенстве вклада в процесс принятия решения всех вышеперечисленных факторов. При оценке каждого используемого подхода по анализируемым факторам был поставлен вопрос: насколько хорошо данный метод учитывает данный фактор при оценке конкретного объекта. Весовые параметры, характеризующие степень учета данного фактора при реализации, каждого из подходов, приведены в следующей Таблице 11:

Таблица 11

№ п/п	Наименование фактора	Вес фактора	Сравнит. подход	Доходный подход	Затратный подход
1	Учет влияния текущей рыночной ситуации на дату оценки объекта	16,67%	00,00%	100,00%	00,00%
2	Наличие информации, необходимой	16,67%	00,00%	100,00%	00,00%

² Расчет проводился с использованием программы "Анализ иерархий" НИЦ "Нейросплав".

	для реализации подхода				
3	Достоверность используемой информации при реализации подхода	16,67%	00,00%	100,00%	00,00%
4	Учет специфических особенностей объекта оценки	16,67%	00,00%	100,00%	00,00%
5	Учет влияния возможных рисков при определении стоимости	16,67%	00,00%	100,00%	00,00%
6	Отражение тенденции развития рыночной ситуации	16,67%	00,00%	100,00%	00,00%
Результирующий вектор приоритетов		100%	00,00%	100,00%	00,00%

Таким образом, при согласовании полученных результатов применены следующие весовые коэффициенты:

Таблица 12

Подходы.	Результирующий вектор приоритетов
Сравнительный подход	Не применялся
Доходный подход	1
Затратный подход	Не применялся

Проведенные расчеты получены, исходя из функционального использования земельного участка сельскохозяйственного назначения, как пастбище, рыночная стоимость земельного участка составляет:

1 510 000

(Один миллион пятьсот десять тысяч) рублей, без учета НДС³

В том числе:

Кадастровый №	Ближайший н. п.	Площадь, кв. м.	Справедливая стоимость, округленно руб.
50:27:002 08 06:0272	Харитоново	51080	350 000
50:27:002 07 27:0073	Коледино	12095	80 000
50:27:0030703:47	Романцево	107205	740 000
50:27:003 07 10:0165	Лопаткино	50010	340 000
Итого			1 510 000

В конце мы хотим сделать замечание, что сделанный нами вывод о стоимости права собственности оцениваемого объекта основан на предположениях и условиях, оговоренных в отчете. Однако необходимо принять во внимание, что цена, установленная в случае реальной сделки, может отличаться от оценочной стоимости права собственности, определенной нами, вследствие таких факторов, как мотивы сторон, умение сторон вести переговоры, условия сделки (например, финансовые) и иные факторы, непосредственно относящиеся к особенностям конкретной сделки. Наша оценка не учитывала этих и других подобных факторов изменения цены.

Во исполнение п.30 ФСО №7, утвержденного Приказом Министерства экономического развития и торговли РФ (Минэкономразвития России) №611 от 25 сентября 2014 года «Об утверждении Федерального стандарта Оценки «Оценка недвижимости» (ФСО №7)», по мнению оценщика, итоговая справедливая стоимость объекта оценки, определенная в рамках настоящего отчета, может находиться в границах интервала +/- 20% от итоговой справедливой стоимости.

³ НДС не облагается пп. 6 п. 2 ст. 146 НК РФ

6. СПИСОК ИСПОЛЬЗОВАННЫХ ИСТОЧНИКОВ

6.1 НОРМАТИВНЫЕ ДОКУМЕНТЫ

1. Гражданский кодекс РФ. Ч. I // Федеральный закон № 51-ФЗ от 30.11.1994 г.
2. Гражданский кодекс РФ. Ч. II // Федеральный закон № 15-ФЗ от 26.01.1996 г.
3. Федеральный закон Российской Федерации «Об оценочной деятельности в Российской Федерации» от 29 июля .1998 г., №135-ФЗ в редакции Федерального закона Российской Федерации № 451-ФЗ от 28.11.2018.
4. Федеральный закон Российской Федерации «О внесении изменений в Федеральный закон «Об оценочной деятельности в Российской Федерации»» от 29 июля 2006 г. №157-ФЗ.
5. Федеральный стандарт оценки «Общие понятия оценки, подходы и требования к проведению оценки (ФСО №1) (утв. приказом Минэкономразвития РФ от 20 мая 2015 г. №297).
6. Федеральный стандарт оценки «Цель оценки и виды стоимости» (ФСО №2) (утв. приказом Минэкономразвития РФ от 20 мая 2015г. №298).
7. Федеральный стандарт оценки «Требования к отчету об оценке» (ФСО №3) (утв. приказом Минэкономразвития РФ от 20 мая 2015 г. №299).
8. Международные стандарты оценки МСО 2007 Международного комитета по стандартам оценки (МКСО).

6.2 СПРАВОЧНАЯ ЛИТЕРАТУРА И ИНФОРМАЦИОННЫЕ ИСТОЧНИКИ

1. Информационно-аналитический бюллетень рынка недвижимости “RWAY” выпускаемый совместно с Москомземом при участии Комитета по собственности, приватизации и хозяйственной деятельности Государственной Думы РФ;
2. Internet–ресурсы (www.izrukvruki.ru, www.kdo.ru, www.domailudi.ru, www.apartment.ru, www.mian.ru, www.miel.ru, www.foreman.ru, www.km.ru/estate, www.astet.ru, www.akpr.ru, www.valnet.ru, www.appriser.ru, www.rway.ru и др.).

6.3 МЕТОДИЧЕСКАЯ ЛИТЕРАТУРА

1. Грибовский С.В. Оценка доходной недвижимости. – СПб.: ПИТЕР, 2001. – 336 с.
2. Оценка объектов недвижимости: теоретические и практические аспекты / Под ред. В.В. Григорьева. - М.: ИНФРА-М, 1997. Учебное пособие. Одобрено и рекомендовано к изданию учебно-методическим советом Госкомимущества РФ.
3. Оценка недвижимости: Учебник/ Под ред. А.Г. Грязновой, М.А. Федотовой – М.: Финансы и статистика, 2002.
4. Оценка рыночной стоимости недвижимости: Учеб. И практ. Пособие/Под ред. В.Н. Зарубина, В.М. Рутгайзера. – М.: Дело, 1998.
5. Тарасевич Е.И. Оценка недвижимости. СПб.: СПбГТУ, 1997. – 442 с.
6. Фридман Д., Ордуей Н Анализ и оценка приносящей доход недвижимости: Пер. с англ. – М.: Дело Лтд, 1995. – 461 с.
7. Харисон Генри С. Оценка недвижимости: Пер. с англ. – М.: РИО Мособлупролиграфиздата, 1994. – 231 с.

7. ИСПОЛЬЗУЕМАЯ ТЕРМИНОЛОГИЯ

Справедливая стоимость, понятие которой дано в Международном стандарте финансовой отчетности (IFRS 13) «Оценка справедливой стоимости» (ред. от 11.07.2016) (введен в действие на территории Российской Федерации Приказом Минфина России от 28.12.2015 N 217н): это цена, которая может быть получена при продаже актива или уплачена при передаче обязательства при проведении операции на добровольной основе на основном (или наиболее выгодном) рынке на дату оценки в текущих рыночных условиях (то есть выходная цена) независимо от того, является ли такая цена непосредственно наблюдаемой или рассчитывается с использованием другого метода оценки.

В соответствии с ФСО-1, ФСО-2, ФСО-7 и Федеральным законом от 29 июля 1998 г. № 135-ФЗ «Об оценочной деятельности в Российской Федерации» в настоящем отчёте применяются следующие термины и определения:

1. **Объект оценки** – объект гражданских прав, в отношении которого законодательством Российской Федерации установлена возможность его участия в гражданском обороте.

2. **Цена** – это денежная сумма, запрашиваемая, предлагаемая или уплачиваемая участниками в результате совершенной или предполагаемой сделки.

3. **Стоимость объекта оценки** – это наиболее вероятная расчётная величина, определённая на дату оценки в соответствии с выбранным видом стоимости.

4. **Итоговая величина стоимости** – стоимость объекта оценки, рассчитанная при использовании подходов к оценке и обоснованного оценщиком согласования (обобщения) результатов, полученных в рамках применения различных подходов к оценке.

5. **Подход к оценке** – это совокупность методов оценки, объединённых общей методологией. Метод проведения оценки объекта оценки – это последовательность процедур, позволяющая на основе существенной для данного метода информации определить стоимость объекта оценки в рамках одного из подходов к оценке.

6. **Дата определения стоимости объекта оценки (дата проведения оценки, дата оценки)** – это дата, по состоянию на которую определена стоимость объекта оценки. Информация о событиях, произошедших после даты оценки, может быть использована для определения стоимости объекта оценки только для подтверждения тенденций, сложившихся на дату оценки, в том случае, когда такая информация соответствует сложившимся ожиданиям рынка на дату оценки.

7. **Допущение** – предположение, принимаемое как верное и касающееся фактов, условий или обстоятельств, связанных с объектом оценки или подходами к оценке, которые не требуют проверки оценщиком в процессе оценки.

8. **Объект-аналог** – объект, сходный объекту оценки по основным экономическим, материальным, техническим и другим характеристикам, определяющим его стоимость.

9. **Наиболее эффективное использование** – представляет собой такое использование недвижимости, которое максимизирует её продуктивность (соответствует её наибольшей стоимости) и которое физически возможно, юридически разрешено (на дату определения стоимости объекта оценки) и финансово оправдано.

10. **Рыночная стоимость.** При определении рыночной стоимости объекта оценки определяется наиболее вероятная цена, по которой объект оценки может быть отчуждён на дату оценки на открытом рынке в условиях конкуренции, когда стороны сделки действуют разумно, располагая всей необходимой информацией, а на величине цены сделки не отражаются какие-либо чрезвычайные обстоятельства, то есть когда:

✓ одна из сторон сделки не обязана отчуждать объект оценки, а другая сторона не обязана принимать исполнение;

✓ стороны сделки хорошо осведомлены о предмете сделки и действуют в своих интересах;

✓ объект оценки представлен на открытом рынке посредством публичной оферты, типичной для аналогичных объекта оценки;

- ✓ цена сделки представляет собой разумное вознаграждение за объект оценки и принуждения к совершению сделки в отношении сторон сделки с чьей-либо стороны не было;
- ✓ платёж за объект оценки выражен в денежной форме.

11. Виды стоимости, отличные от рыночной стоимости:

- ✓ инвестиционная стоимость;
- ✓ ликвидационная стоимость;
- ✓ кадастровая стоимость.

Инвестиционная стоимость— это стоимость объекта оценки для конкретного лица или группы лиц при установленных данным лицом (лицами) инвестиционных целях использования объекта оценки.

При определении *инвестиционной стоимости* в отличие от определения рыночной стоимости учёт возможности отчуждения по инвестиционной стоимости на открытом рынке не обязателен. Инвестиционная стоимость может использоваться для измерения эффективности инвестиций.

Ликвидационная стоимость— это расчётная величина, отражающая наиболее вероятную цену, по которой данный объект оценки может быть отчуждён за срок экспозиции объекта оценки, меньший типичного срока экспозиции для рыночных условий, в условиях, когда продавец вынужден совершить сделку по отчуждению имущества.

При определении *ликвидационной стоимости* в отличие от определения рыночной стоимости учитывается влияние чрезвычайных обстоятельств, вынуждающих продавца продавать объект оценки на условиях, не соответствующих рыночным.

Под *кадастровой стоимостью* понимается стоимость, установленная в результате проведения государственной кадастровой оценки или в результате рассмотрения споров о результатах определения кадастровой стоимости.

При определении *кадастровой стоимости* объекта оценки определяется методами массовой оценки рыночная стоимость, установленная и утверждённая в соответствии с законодательством, регулирующим проведение кадастровой оценки.

Кадастровая стоимость объекта недвижимости определяется для целей, предусмотренных законодательством Российской Федерации, в том числе для целей налогообложения, на основе рыночной информации и иной информации, связанной с экономическими характеристиками использования объекта недвижимости, без учёта иных, кроме права собственности, имущественных прав на данный объект недвижимости.

12. Подходы к оценке (ФСО-1 раздел III):

✓ *Сравнительный подход*—совокупность методов оценки, основанных на получении стоимости объекта оценки путём сравнения оцениваемого объекта с объектами-аналогами. Сравнительный подход рекомендуется применять, когда доступна достоверная и достаточная для анализа информация о ценах и характеристиках объектов-аналогов. При этом могут применяться как цены совершенных сделок, так и цены предложений.В рамках сравнительного подхода применяются различные методы, основанные как на прямом сопоставлении оцениваемого объекта и объектов-аналогов, так и методы, основанные на анализе статистических данных и информации о рынке объекта оценки.

✓ *Доходный подход*—совокупность методов оценки, основанных на определении ожидаемых доходов от использования объекта оценки. Доходный подход рекомендуется применять, когда существует достоверная информация, позволяющая прогнозировать будущие доходы, которые объект оценки способен приносить, а также связанные с объектом оценки расходы. В рамках доходного подхода применяются различные методы, основанные на дисконтировании денежных потоков и капитализации дохода.

✓ *Затратный подход*—совокупность методов оценки стоимости объекта оценки, основанных на определении затрат, необходимых для приобретения, воспроизводства либо замещения объекта оценки с учётом износа и устареваний. Затратный подход преимущественно применяется в тех случаях, когда существует достоверная информация, позволяющая определить затраты на приобретение, воспроизводство либо замещение объекта оценки. В рамках затратного

подхода применяются различные методы, основанные на определении затрат на создание точной копии объекта оценки или объекта, имеющего аналогичные полезные свойства. Критерии признания объекта точной копией объекта оценки или объектом, имеющим сопоставимые полезные свойства, определяются федеральными стандартами оценки, устанавливающими требования к проведению оценки отдельных видов объектов оценки и (или) для специальных целей.

Согласно ст. 130 Гражданского Кодекса к недвижимому имуществу относятся - земельные участки, участки недр, обособленные водные объекты и все, что прочно связано с землёй, то есть объекты, перемещение которых без несоразмерного ущерба их назначению невозможно, в том числе леса, многолетние насаждения, здания, сооружения.

В соответствии с Федеральным стандартом оценки № 3 от 20.05.2015 г. «Требования к отчёту об оценке», при составлении отчёта об оценке оценщик должен придерживаться следующих принципов:

- ✓ в отчёте должна быть изложена информация, существенная с точки зрения оценщика для определения стоимости объекта оценки;
- ✓ информация, приведённая в отчёте об оценке, существенным образом влияющая на стоимость объекта оценки, должна быть подтверждена;
- ✓ содержание отчёта об оценке не должно вводить в заблуждение заказчика оценки и иных заинтересованных лиц (пользователи отчёта об оценке), а также не должно допускать неоднозначного толкования полученных результатов.

Приложение

Данные для расчета стоимости земельного участка доходным подходом (методом капитализации)



15. СЕЛЬСКОЕ И ЛЕСНОЕ ХОЗЯЙСТВО							
15.34. РАСХОД КОРМОВ В ЖИВОТНОВОДСТВЕ (в хозяйствах всех категорий)							
	1990	2000	2005	2010	2011	2012	2013
Все корма в пересчете на кормовые единицы, млн. т	225,8	106,9	94,6	96,9	98,2	101,0	100,8
в том числе концентрированные корма	85,9	37,1	36,3	43,6	44,6	48,6	47,0
Расход кормов в расчете на одну голову условного крупного скота, ц кормовых единиц	29,0	28,5	29,9	28,9	29,0	29,1	28,6
15.35. ПРОДУКТИВНОСТЬ СКОТА И ПТИЦЫ (в хозяйствах всех категорий, килограммов)							
	1990	2000	2005	2010	2011	2012	2013
Надой молока на одну корову	2731	2502	3176	3776	3851	3898	3893
Средняя годовая яйценоскость кур-несушек в сельскохозяйственных организациях, шт.	236	264	301	307	308	306	305
Средней годовой настриг шерсти с одной овцы (в фактическом весе)	3,9	3,1	3,0	2,6	2,6	2,6	2,4
Продукция выращивания скота (приплод, прирост, привес) в расчете на одну голову:							
крупного рогатого скота	121	114	128	144	149	147	146
свиней	118	114	155	179	185	192	191

Стр. 391

ПРИЛОЖЕНИЕ
к Регламенту представления и
рассмотрения документов для
предоставления в 2010 году субсидий
из областного бюджета в целях
компенсации ущерба
сельскохозяйственным
товариществам, вызванного
поблизостью
сельскохозяйственных растений в
реpublicанской приобретении для
покрытия недостатка кормов для
сельскохозяйственных животных

КОЭФФИЦИЕНТЫ
перевода кормов в кормовые единицы

№ п/п	Вид корма	Коэффициенты перевода
1.	Зерновые корма:	X
1.1.	Пшеница (озимая, яровая)	1,08
1.2.	Рожь (озимая, яровая)	1,03
1.3.	Тriticale (озимый, яровой)	1,03
1.4.	Овес (озимый, яровой)	0,92
1.5.	Ячмень (озимый, яровой)	1,18
1.6.	Горчак	1,11
1.7.	Просо	0,91
1.8.	Вика	1,1
1.9.	Зерносмесь	1,0
2.	Травы многолетние и однолетние (на зеленый корм, на сено, на сенаж, на силос)	0,2
3.	Кукуруза (на зеленый корм, на сено, на сенаж, на силос)	0,22
4.	Сено	0,47
5.	Сенаж	0,3
6.	Зерносенаж	0,33
7.	Солома	0,22
8.	Силос	0,2
9.	Жмых, шроты	1,04
10.	Кормовые	1,0
11.	Патока	0,76
12.	Сухая барда	0,96

Источник определения доли земельного участка

Практическое исследование по данному вопросу было опубликовано журнале «Вопросы оценки» №2 2003г. Л.А.Лейфером и др. в статье «Доля земли в общей стоимости единого объекта недвижимости», основные положения которой приведены ниже. Для исследования использовались материалы банка данных по жилой и коммерческой недвижимости Нижнего Новгорода. В соответствии с принятой структурой территория города была разбита на оценочные зоны, в пределах которых цены на одинаковые объекты недвижимости можно считать одинаковыми (различия статистически незначимы). Как показали исследования, значения наиболее вероятной доли земли в стоимости единого объекта недвижимости в различных зонах сильно различаются. Отсюда следует, что использование для оценки земли данных коэффициентов, полученных по усредненным данным в масштабе города, неизбежно приведет к недопустимой погрешности. Анализ данных показал, что оценочные зоны могут быть объединены в ареалы, в пределах которых расхождение значений мультипликаторов можно считать статистически незначимым. Эти территории объединяют зоны, которые могут находиться в достаточном отдалении друг от друга, но являются подобными с точки зрения градостроительных признаков. Проведенные в Нижнем Новгороде следования позволили выделить следующие территории, в пределах которых значение наиболее вероятной доли земли в стоимости единого объекта недвижимости имеет вариацию, не превышающую 10%.

Ареал 1. Политический и культурный центр города (наиболее престижная часть города): 0,5-0,6.

Ареал 2. Районы, близко расположенные к центру города и коммерческим зонам: 0,4-0,5.

Ареал 3. Центры административных районов города: 0,4.

Ареал 4. Промышленные районы: 0,3-0,35.

Ареал 5. Спальные районы: 0,45-0,5.

Ареал 6. Окраины города: 0,25-0,35.





Владельцы и торгующие агенты могут представлять свою собственную «стандартную версию», потому как сравнивают ее с другими по принципу, основанному только на цене за квадратный фут. Тем не менее если качество помещений явно лучше, предложением можно торговать, оно будет продаваться быстрее. Неправильная цена не является «вечной невозможностью». Не стоит принимать любой вариант стандартной версии.

Насколько точно измерен метраж? Несмотря на то что владельцы и их агенты довольно часто скрывают свои способы измерения метража, различные инвесторы продолжают настаивать на точности измерений и самым образом понимают, что вычисление площади. В тех случаях, когда цена за квадратный метр для вас предельно важна, попытайтесь само измерить. Наверное все сами узнаете сами от него, который вы увидите, обнаружив, что перебор или недостаточный фут помещенный совсем не по той цене, на которую рассчитывали.

Размер земельного участка и особенности здания

Во многих случаях общая стоимость участка со зданиями на 30-70% состоит из стоимости земли, в пределах которой находится здание. Даже малейшие отклонения в размерах земельного участка или других особенностей могут изменить стоимость участка (в любую сторону) на десятки тысяч долларов по сравнению с другими предложениями.

Сравним два здания-трехэтажные (прекрасно сохранившиеся). Оба здания принадлежат дружественной общинной рентной группе. В то же время одно здание предлагается на продажу по цене 289 тыс. долларов, а другое такой же стоимости, предложение в 289 тыс. долларов полагается на более привлекательном. Но в действительности предложение за 300 тыс. долларов такт в себе «скрытую ценность». Что это означает? А то, что размер участка (в заповеднике) этой собственности превосходит незначительность строениями, следовательно, четвертой рентабельной единицы.

Дополнительная площадь участка может позволить вам соорудить еще одно здание, примерно для семьи, создать прекрасный вид участка улучшить безопасность. Чтобы безоговорочно оценить место, поучитесь ландшафт, возможность доступа (насколько легко автомобиль сможет заехать и выехать с территории собственности) и удобств жилой единицы.

вам (включая, типичные карты, рабочие и справочные помещения) (сравнение места и особенности здания позволяют вам получить рейтинг между предложениями).

Иногда собственники

Когда приобретается недвижимость, вы платите за землю и здание. Это называется *недвижимостью*. Запланированная владельцем цена может варьировать и *любая недвижимость* — мойка и сушка, холодильник, холодильник, холодильник, телевизор, охотничьи и комнатные кондиционеры, декоративные стены и прочие атрибуты, не входящие в цену здания.

Кроме этого, установленная цена будет включать имущество, которое было адаптировано для использования в данном здании (например, количество капремонтных работ это как *девятое издание*, *содержание с недвижимостью*).

К этому типу имущества относятся поточные инструменты, охотничьи инструменты, электро, почтовые ящики, мусороборители, встроенные шкафы и книжные полки, а также встроенные мойки. Соответственно, стоимость, включающая другое имущество, стоит несколько дороже, нежели стоимость без такового. Перед покупкой недвижимости вам необходимо подобрать продавца, каково личное имущество включено в цену здания. В некоторых случаях продавец может выбрать личное имущество уже после продажи, несмотря на ваши законные права. По этой причине рекомендуем проконсультироваться по всем этапам объекта как раз перед закрытием транзакции.

Иногда недобросовестный и разочарованный. Специально оговорите пункт о том, что продавец заберет с собой, а что останется на месте. Иногда это имущество и капитал на приобретение собственности или в специальное предложение.

Укажите права и ограничения

«Это моя частная собственность! Что хочу, то и делаю!». Если вы продавец, когда оцениваете довериями, стратегической мысли, права владельца, арендаторе, доверии, закладание и многие другие законы были не так уж важны. Тогда вы не понимаете, насколько отделить собственную свободу можно что-то доказать. Но не сейчас.

**ПРИЛОЖЕНИЕ 1.
КОПИИ ДОКУМЕНТОВ, ПОДТВЕРЖДАЮЩИХ ПРАВОМОЧИЕ ПРОВЕДЕНИЯ
ОЦЕНКИ**







Общество с ограниченной ответственностью
«Абсолют Страхование» (ООО «Абсолют Страхование»)

115280, г. Москва, ул. Ленинская Слобода, д.26 +7 (495) 987-18-38 ИНН 7728178835
info@absolutins.ru КПП 772501001
www.absolutins.ru

ПОЛИС № 022-073-005025/20
страхования ответственности оценщика

Настоящий Полис выдан в подтверждение того, что заключен Договор страхования ответственности оценщика № 022-073-005025/20 от 12.03.2020г. (далее - Договор) в соответствии с Правилами страхования ответственности оценщиков ООО "Абсолют Страхование" в редакции, действующей на дату заключения Договора, и на основании Заявления на страхование. Правила страхования также размещены на сайте Страховщика в информационно-телекоммуникационной сети Интернет по адресу: <https://www.absolutins.ru/klientam/strahovye-pravila-i-tarify/>.

СТРАХОВАТЕЛЬ:	Светлаков Василий Иванович
АДРЕС РЕГИСТРАЦИИ:	г. Москва, проезд Кадомцева, д.15, кв.23
ОБЩАЯ СТРАХОВАЯ СУММА:	30 000 000 (Тридцать миллионов) рублей
ЛИМИТ ВОЗМЕЩЕНИЯ НА ОДИН СТРАХОВОЙ СЛУЧАЙ:	30 000 000 (Тридцать миллионов) рублей
ФРАНШИЗА:	Не установлена
ПОРЯДОК УПЛАТЫ СТРАХОВОЙ ПРЕМИИ:	Единовременно, безналичным платежом Последствия неоплаты Страхователем страховой премии (первого или очередного платежа страховой премии) в установленный настоящим Полисом срок, указаны в разделе 7 Правил страхования. В том числе при неоплате Страхователем страховой премии (при единовременной оплате) или первого страхового взноса (при оплате в рассрочку) в указанные сроки, Страховщик имеет право: расторгнуть настоящий Полис в одностороннем порядке или отказать в оплате суммы страхового возмещения по заявленному Страхователем убытку.
СРОК ДЕЙСТВИЯ ДОГОВОРА (СРОК СТРАХОВАНИЯ):	с «21» апреля 2020 г. по «20» апреля 2021 г.
ОБЪЕКТ СТРАХОВАНИЯ:	Объектом страхования по договору страхования ответственности оценщика при осуществлении оценочной деятельности являются имущественные интересы, связанные с риском ответственности оценщика (Страхователя) по обязательствам, возникающим вследствие причинения ущерба заказчику, заключившему договор на проведение оценки, и (или) третьим лицам в результате нарушения требований Федерального закона, федеральных стандартов оценки, иных нормативных правовых актов РФ в области оценочной деятельности, стандартов и правил оценочной деятельности. Объекты оценки, в отношении которых Страхователь (Застрахованное лицо) осуществляет оценочную деятельность: - имущественные интересы, связанные с риском наступления ответственности Страхователя по обязательствам, возникающим вследствие причинения ущерба заказчику, заключившему договор на проведение оценки, и (или) третьим лицам; - имущественные интересы, связанные с риском наступления ответственности Страхователя за нарушение договора на проведение оценки; - имущественные интересы, связанные с риском наступления ответственности Страхователя за причинение вреда имуществу третьих лиц в результате нарушения требований Федерального закона, федеральных стандартов оценки, иных нормативных правовых актов РФ в области оценочной деятельности, стандартов и правил оценочной деятельности. Договор считается заключенным в пользу лиц, которым может быть причинен вред (Выгодоприобретатели), даже если Договор заключен в пользу Страхователя или иного лица, ответственных за причинение вреда, либо в договоре не сказано, в чью пользу он заключен.
СТРАХОВОЙ СЛУЧАЙ:	Страховым случаем по Договору является установленный вступившим в законную силу решением арбитражного суда или признанный Страховщиком факт причинения ущерба заказчику, заключившему договор на проведение оценки, и (или) третьим лицам действиями (бездействием) оценщика в результате нарушения требований федеральных стандартов оценки, стандартов и правил оценочной деятельности, установленных саморегулируемой организацией оценщиков, членом которой являлся оценщик на момент причинения ущерба. Случай признается страховым в соответствии с п.3.2. Договора. Форма выплаты страхового возмещения указана в разделе 11 Правил страхования.

Страховщик:
ООО «Абсолют Страхование»
Представитель страховой компании
на основании Доверенности №62/20 от 25.01.2020г.



(Поталова Е.Ю.)

М.П.
«12» марта 2020г.

Страхователь:
Светлаков Василий Иванович

(Светлаков В.И.)

«12» марта 2020г.



Общество с ограниченной ответственностью
«Абсолют Страхование» (ООО «Абсолют Страхование»)
115280, г. Москва, ул. Ленинская +7 (495) 987-18-38 ИНН 7728178635
Свобода, д.26, стр.4 info@absolutins.ru КПП 772501001
www.absolutins.ru

ПОЛИС № 022-073-005738/20

страхования гражданской ответственности юридического лица, с которым оценщик заключил трудовой договор, за нарушение договора на проведение оценки и причинение вреда имуществу третьих лиц

Настоящий Полис выдан в подтверждение того, что заключен Договор страхования гражданской ответственности юридического лица, с которым оценщик заключил трудовой договор, за нарушение договора на проведение оценки и причинение вреда имуществу третьих лиц № 022-073-005738/20 от 07.09.2020 г. (далее - Договор) в соответствии с Правилами страхования ответственности оценщиков ООО «Абсолют Страхование» в редакции, действующей на дату заключения Договора, и на основании Заявления на страхование. Правила страхования также размещены на сайте Страховщика в информационно-телекоммуникационной сети Интернет по адресу: <https://www.absolutins.ru/klientam/strahovye-pravila-i-tarif/>.

СТРАХОВАТЕЛЬ:	ЗАО Информационная консалтинговая фирма «КонС»
ЮРИДИЧЕСКИЙ АДРЕС:	129128, г. Москва, пр-д Кадомцева, д.15, кв.23
ОБЩАЯ СТРАХОВАЯ СУММА:	100 000 000 (Сто миллионов) рублей
ЛИМИТ ВОЗМЕЩЕНИЯ НА ОДИН СТРАХОВОЙ СЛУЧАЙ:	100 000 000 (Сто миллионов) рублей
ФРАНШИЗА:	Не установлена
ПОРЯДОК УПЛАТЫ СТРАХОВОЙ ПРЕМИИ:	Единовременно, безналичным платежом. Последствия неоплаты Страхователем страховой премии (первого или очередного платежа страховой премии) в установленный настоящим Полисом срок, указаны в разделе 7 Правил страхования. В том числе при неуплате Страхователем страховой премии (при единовременной оплате) или первого страхового взноса (при оплате в рассрочку) в указанные сроки, Страховщик имеет право расторгнуть настоящий Полис в одностороннем порядке или отказать в оплате суммы страхового возмещения по заявленному Страхователем убытку.
СРОК ДЕЙСТВИЯ ДОГОВОРА (СРОК СТРАХОВАНИЯ):	с «02» октября 2020 г. по «01» октября 2021 г.
ОБЪЕКТ СТРАХОВАНИЯ:	Объектом страхования являются не противоречащие законодательству Российской Федерации имущественные интересы Страхователя связанные с риском наступления ответственности Страхователя за нарушение договора на проведение оценки и (или) за причинение вреда имуществу третьих лиц в результате нарушения Страхователем требований Федерального закона «Об оценочной деятельности в Российской Федерации», федеральных стандартов оценки, иных нормативных правовых актов Российской Федерации в области оценочной деятельности, стандартов и правил оценочной деятельности. Объекты оценки, в отношении которых Страхователь (Застрахованные лица) осуществляет оценочную деятельность: - имущественные интересы, связанные с риском наступления ответственности Страхователя по обязательствам, возникающим вследствие причинения ущерба заказчику, заключившему договор на проведение оценки, и (или) третьим лицам; - имущественные интересы, связанные с риском наступления ответственности Страхователя за нарушения договора на проведение оценки; - имущественные интересы, связанные с риском наступления ответственности Страхователя за причинение вреда имуществу третьих лиц в результате нарушения требований Федерального закона, федеральных стандартов оценки, иных нормативных правовых актов РФ в области оценочной деятельности, стандартов и правил оценочной деятельности.
СТРАХОВОЙ СЛУЧАЙ:	Страховым случаем является установленный вступившим в законную силу решением арбитражного суда или признанный Страховщиком факт: - нарушения договора на проведение оценки действиями (бездействиями) Страхователя в результате нарушения требований Федерального закона, федеральных стандартов оценки, иных нормативно-правовых актов РФ в области оценочной деятельности, стандартов и правил оценочной деятельности, установленных саморегулируемой организацией оценщиков, членом которой являлся оценщик на момент причинения ущерба; - причинения вреда имуществу третьих лиц действиями (бездействиями) Страхователя в результате нарушения требований Федерального закона, федеральных стандартов оценки, иных нормативно-правовых актов РФ в области оценочной деятельности, стандартов и правил оценочной деятельности, установленных саморегулируемой организацией оценщиков, членом которой являлся оценщик на момент причинения ущерба. Случай признается страховым в соответствии с п.3.2. Договора. Форма выплаты страхового возмещения указана в разделе 11 Правил страхования.

Страховщик:
ООО «Абсолют Страхование»
Руководитель Дирекции комплексного страхования и
оперативной деятельности №417/20 от 29.05.2020г.

(Милорадова Т.М.)
«07» сентября 2020г.

Страхователь:
ЗАО Информационная консалтинговая фирма
«КонС»
«Генеральный директор на основании Устава»

(Светлаков В.И.)
М.П.
«07» сентября 2020г.

Представитель Страховщика Поталова Е.Ю.
Тел. 8 (495) 987-18-38, доб.2407.

КВАЛИФИКАЦИОННЫЙ АТТЕСТАТ В ОБЛАСТИ ОЦЕНОЧНОЙ ДЕЯТЕЛЬНОСТИ

№ 000120-1

« 18 » сентября 20 17 г.

Настоящий квалификационный аттестат в области оценочной деятельности по направлению оценочной деятельности

«Оценка недвижимости»

выдан

Светлакову Василию Ивановичу

на основании решения федерального бюджетного учреждения
«Федеральный ресурсный центр по организации подготовки
управленческих кадров»

от « 18 » сентября 20 17 г. № 8

Директор



А.С. Бункин

Квалификационный аттестат выдается на три года и действует
до « 18 » сентября 20 20 г.

ПРИЛОЖЕНИЕ №2 КОПИИ ДОКУМЕНТОВ, ПРЕДОСТАВЛЕННЫХ ЗАКАЗЧИКОМ.


РОССИЙСКАЯ ФЕДЕРАЦИЯ
Единый государственный реестр прав
на недвижимое имущество и сделок с ним

СВИДЕТЕЛЬСТВО О ГОСУДАРСТВЕННОЙ РЕГИСТРАЦИИ ПРАВА
Управление Федеральной службы государственной регистрации,
кадастра и картографии по Московской области

Дата выдачи: "13" января 2012 года

Документы-основания: • Акт приема-передачи объектов недвижимого имущества, переданных в оплату инвестиционных паев при формировании паевого инвестиционного фонда от 12.12.2011
• Правила доверительного управления ЗПИФР "Красногорье" под управлением ООО "УК "Прагма Капитал" от 27.10.2011

Субъект (субъекты) права: Владельцы инвестиционных паев
- Закрытый паевой инвестиционный фонд рентный "Красногорье", данные о которых устанавливаются на основании данных лицевых счетов владельцев инвестиционных паев в реестре владельцев инвестиционных паев и счетов депо владельцев инвестиционных паев

Вид права: Общая долевая собственность.

Объект права: Земельный участок, категория земель: земли сельскохозяйственного назначения, разрешенное использование: для сельскохозяйственного производства, общая площадь 51080 кв. м, адрес объекта: Московская область, Подольский район, Сынковский с.о., вблизи д. Харитоново

Кадастровый (или условный) номер: 50:27:002 08 06:0272

Существующие ограничения (обременения) права: доверительное управление о чем в Едином государственном реестре прав на недвижимое имущество и сделок с ним "13" января 2012 года сделана запись регистрации № 50-50-98/056/2011-231

Регистратор

Фирсов Т. М.
(подпись)



50-ABN. 2SS240

РОССИЙСКАЯ ФЕДЕРАЦИЯ

Единый государственный реестр прав
на недвижимое имущество и сделок с ним

СВИДЕТЕЛЬСТВО О ГОСУДАРСТВЕННОЙ РЕГИСТРАЦИИ ПРАВА

Управление Федеральной службы государственной регистрации,
кадастра и картографии по Московской области

Дата выдачи:

"13" января 2012 года

Документы-основания: • Акт приема-передачи объектов недвижимого имущества, переданных в оплату инвестиционных паев при формировании паевого инвестиционного фонда от 12.12.2011

• Правила доверительного управления ЗПИФР "Красногорье" под управлением ООО "УК "Прагма Капитал" от 27.10.2011

Субъект (субъекты) права: Владельцы инвестиционных паев
- Закрытый паевой инвестиционный фонд рентный "Красногорье", данные о котором устанавливаются на основании данных лицевых счетов владельцев инвестиционных паев в реестре владельцев инвестиционных паев и счетов депо владельцев инвестиционных паев

Вид права: Общая долевая собственность

Объект права: Земельный участок, категория земель: земли сельскохозяйственного назначения, разрешенное использование: для сельскохозяйственного производства, общая площадь 12095 кв. м, адрес объекта: Московская область, Подольский район, Лаговское с/п, вблизи д.Коледино

Кадастровый (или условный) номер: 50:27:002 07 27:0073

Существующие ограничения (обременения) права: доверительное управление о чем в Едином государственном реестре прав на недвижимое имущество и сделок с ним "13" января 2012 года сделана запись регистрации № 50-50-98/056/2011-239

Регистратор

Фирсов Т. М.



(подпись)

50-АВН. 258354

Иные участники общей долевой собственности согласно записям Единого государственного реестра прав на недвижимое имущество и сделок с ним :
не зарегистрировано

Регистратор

Фирсов Т. М.



(подпись)

РОССИЙСКАЯ ФЕДЕРАЦИЯ

Единый государственный реестр прав
на недвижимое имущество и сделок с ним

СВИДЕТЕЛЬСТВО О ГОСУДАРСТВЕННОЙ РЕГИСТРАЦИИ ПРАВА

Управление Федеральной службы государственной регистрации,
кадастра и картографии по Московской области

Дата выдачи:

"13" января 2012 года

Документы-основания: • Акт приема-передачи объектов недвижимого имущества, переданных в оплату инвестиционных паев при формировании паевого инвестиционного фонда от 12.12.2011

• Правила доверительного управления ЗПИФ "Красногорье" под управлением ООО "УК "Прагма Капитал" от 27.10.2011

Субъект (субъекты) права: Владельцы инвестиционных паев

- Закрытый паевой инвестиционный фонд рентный "Красногорье", данные о котором устанавливаются на основании данных лицевых счетов владельцев инвестиционных паев в реестре владельцев инвестиционных паев и счетов депо владельцев инвестиционных паев

Вид права: Общая долевая собственность

Объект права: Земельный участок, категория земель: земли сельскохозяйственного назначения, разрешенное использование: для сельскохозяйственного производства, общая площадь 107205 кв. м, адрес объекта: Московская область, Подольский район, Лаговское с/п., вблизи дер. Романцево

Кадастровый (или условный) номер: 50:27:003 07 03:0047

Существующие ограничения (обременения) права: доверительное управление о чем в Едином государственном реестре прав на недвижимое имущество и сделок с ним "13" января 2012 года сделана запись регистрации № 50-50-98/056/2011-241

Регистратор

Фирсов Т. М.

М.П.

(подпись)

50-АВН 258357

Иные участки общей долевой собственности согласно записям Единого государственного реестра прав на недвижимое имущество и сделок с ним :

не зарегистрировано

Регистратор

Фирсов Т. М.

м.п.

(подпись)



РОССИЙСКАЯ ФЕДЕРАЦИЯ

Единый государственный реестр прав
на недвижимое имущество и сделок с ним

СВИДЕТЕЛЬСТВО О ГОСУДАРСТВЕННОЙ РЕГИСТРАЦИИ ПРАВА

Управление Федеральной службы государственной регистрации,
кадастра и картографии по Московской области

Дата выдачи:

"13" января 2012 года

Документы-основания: • Акт приема-передачи объектов недвижимого имущества, переданных в оплату инвестиционных паев при формировании паевого инвестиционного фонда от 12.12.2011

• Правила доверительного управления ЗПИФР "Красногорье" под управлением ООО "УК "Прагма Капитал" от 27.10.2011

Субъект (субъекты) права: Владельцы инвестиционных паев

- Закрытый паевой инвестиционный фонд рентный "Красногорье", данные о которых устанавливаются на основании данных лицевых счетов владельцев инвестиционных паев в реестре владельцев инвестиционных паев и счетов депо владельцев инвестиционных паев

Вид права: Общая долевая собственность

Объект права: Земельный участок, категория земель: земли сельскохозяйственного назначения, разрешенное использование: для сельскохозяйственного производства, общая площадь 50010 кв. м, адрес объекта: Московская область, Подольский район, Лаговское с/п, вблизи д.Лопаткино

Кадастровый (или условный) номер: 50:27:003 07 10:0165

Существующие ограничения (обременения) права: доверительное управление о чем в Едином государственном реестре прав на недвижимое имущество и сделок с ним "13" января 2012 года сделана запись регистрации № 50-50-98/056/2011-242

Регистратор

Фирсов Т. М.



50-АВН 258355

Иные участники общей долевой собственности согласно записям Единого государственного реестра прав на недвижимое имущество и сделок с ним :

не зарегистрировано

Регистратор

Фирсов Т. М.



МП

(подпись)

Договор № 02-12-19-2
аренды недвижимого имущества

Московская область

«10» декабря 2019 г.

Общество с ограниченной ответственностью «Управляющая компания «Прагма Капитал» Д.У. Закрытым паевым инвестиционным фондом рентным «Красногорье» под управлением Общества с ограниченной ответственностью «Управляющая компания «Прагма Капитал», именуемое в дальнейшем «Арендодатель», в лице Генерального директора Кулика Дмитрия Станиславовича, действующего на основании Устава, с одной стороны и

Общество с ограниченной ответственностью «Агропромышленный комплекс «Никулино», именуемое в дальнейшем «Арендатор», в лице Генерального директора Козина Виталия Ивановича, действующего на основании Устава, с другой стороны,

по отдельности и вместе именуемые далее «Сторона» или «Стороны», заключили настоящий договор (далее именуемый «Договор») о нижеследующем:

1. ПРЕДМЕТ ДОГОВОРА

1.1. Арендодатель обязуется предоставить Арендатору за плату во временное владение и пользование недвижимое имущество согласно Приложению № 1 к настоящему Договору (далее именуемое по тексту – «Недвижимое имущество»).

1.2. Недвижимое имущество принадлежит владельцам инвестиционных паев Закрытого паевого инвестиционного фонда рентного «Красногорье» под управлением Общества с ограниченной ответственностью «Управляющая компания «Прагма Капитал» на праве общей долевой собственности.

1.3. Срок аренды составляет 11 (Одиннадцать) месяцев с момента передачи имущества по акту приема-передачи.

1.4. Недвижимое имущество предоставляется в целях использования в соответствии с видом разрешенного использования.

1.5. Арендодатель гарантирует, что Недвижимое имущество не обременено правами третьих лиц, за исключением доверительного управления Общества с ограниченной ответственностью «Управляющая компания «Прагма Капитал» и установленного сервитута в пользу ООО «АПК «Никулино» в отношении земельного участка с кадастровым номером 50:27:0020727:0073, общей площадью: 12 095 кв. м, категория земель: земля сельскохозяйственного назначения, разрешенное использование: для сельскохозяйственного производства, расположенный по адресу: Московская область, Подольский район, с/п Лаговское, вблизи д. Коледино (на основании Соглашения от 30.11.2015 № 10-11-15-1 об установлении частного сервитута на земельный участок), никому не продано, в споре, под арестом и запретом не состоит, права Арендодателя не оспариваются в суде.

2. АРЕНДНАЯ ПЛАТА

2.1. Размер арендной платы составляет 24 325,48 (Двадцать четыре тысячи триста двадцать пять) рублей 48 копеек в месяц, в том числе НДС 20 % 4 054,25 (Четыре тысячи пятьдесят четыре) рубля 25 копеек.

2.2. Арендная плата вносится Арендатором авансом в полном объеме за 11 (Одиннадцать) месяцев срока аренды в течение 30 (Тридцати) календарных дней с момента подписания настоящего Договора путем перечисления, указанной в п. 2.1 настоящего Договора суммы, на расчетный счет Арендодателя.

2.3. Стороны договорились, что в случае исключения из предмета настоящего Договора земельных участков или объектов недвижимого имущества, размер арендной платы, указанный в п. 2.1. не меняется.

3. ПРАВА И ОБЯЗАННОСТИ СТОРОН

3.1. Арендатор имеет право:

- использовать Недвижимое имущество в целях в соответствии с видом разрешенного использования;
- по истечении срока настоящего Договора - преимущественное право на заключение нового договора аренды Недвижимого имущества на новый срок, за исключением случаев, установленных законодательством.

3.2. Арендатор обязан:

- своевременно произвести арендный платеж, установленный разделом 2 настоящего Договора;
- не допускать загрязнения, деградации и ухудшения плодородия почв на земле (земельных участках).

3.3. Арендодатель имеет право:

- требовать досрочного расторжения Договора в случаях, предусмотренных законом.

3.4. Арендодатель обязан:

- передать Арендатору Недвижимое имущество, указанное в п. 1.1 настоящего Договора, в течение 3 (Трех) рабочих дней с момента заключения настоящего Договора;
- уплачивать налог на землю в порядке и на условиях, предусмотренных законодательством Российской Федерации.

3.5. Арендатор гарантирует, что не является участником ООО «УК «Прагма Капитал», основным и преобладающим обществом участника ООО «УК «Прагма Капитал», дочерним и зависимым обществом ООО «УК «Прагма Капитал», а также владельцем паев Закрытого паевого инвестиционного фонда рентного «Красногорье» под управлением Общества с ограниченной ответственностью «Управляющая компания «Прагма Капитал».

4. ОТВЕТСТВЕННОСТЬ СТОРОН

4.1. В случае неисполнения или ненадлежащего исполнения Сторонами обязательств по настоящему Договору они несут ответственность в соответствии с действующим законодательством.

4.2. В случае нарушения Арендатором сроков внесения арендной платы, установленных п. 2.2 настоящего Договора, Арендодатель вправе потребовать уплаты процентов за каждый день просрочки в размере и на условиях, предусмотренных действующим законодательством Российской Федерации.

4.3. Оплата неустойки и возмещение убытков, возникших в результате неисполнения или ненадлежащего исполнения Арендодателем своих обязательств по настоящему Договору, осуществляется за счет собственных средств ООО «УК «Прагма Капитал».

5. РАССМОТРЕНИЕ СПОРОВ

5.1. Споры, которые могут возникнуть при исполнении настоящего Договора, Стороны решают путем переговоров.

5.2. При не урегулировании в процессе переговоров споры будут разрешаться в суде в соответствии с законодательством Российской Федерации.

6. РАСТОРЖЕНИЕ ДОГОВОРА

6.1. Стороны вправе расторгнуть настоящий Договор в одностороннем порядке за исключением случаев, предусмотренных законодательством Российской Федерации, путем направления другой стороне письменного уведомления в срок за 15 (Пятнадцать) рабочих дней до предполагаемой даты расторжения Договора. Уведомление должно быть направлено по адресу, указанному в статье 8 настоящего Договора.

7. ПРОЧИЕ УСЛОВИЯ

7.1. Настоящий Договор считается заключенным и вступает в силу с даты его подписания и действует до момента истечения срока, указанного в п. 1.3. Договора (последний день 11-месячного срока действия Договора, является последним днем срока аренды).

7.2. Любые изменения и дополнения к настоящему Договору действительны при условии, если они совершены в письменной форме, подписаны надлежаще уполномоченными на то представителями Сторон и зарегистрированы в установленном законом порядке.

7.3. Договор составлен в 3 (Трех) экземплярах, из которых один находится у Арендодателя, второй - у Арендатора, третий - у специализированного депозитария Арендодателя ООО «СДК «Гарант».

7.4. Во всем остальном, не предусмотренном настоящим Договором, Стороны будут руководствоваться действующим законодательством Российской Федерации.

8. АДРЕСА И РЕКВИЗИТЫ СТОРОН

Арендодатель: ООО «УК «Прагма Капитал» Д.У. ЗПИФ рентным «Красногорье»

ИНН 7718581523 КПП 693901001 ОГРН 1067746469658

Место нахождения: 172200, Тверская область, Селижаровский район, пгт. Селижарово, ул. Ленина, д.3а

Адрес для корреспонденции: 172200, Тверская область, Селижаровский район, пгт. Селижарово, ул. Ленина, д.3а

Банковские реквизиты: р/с 40701810800000000084 в КБ «СДМ-БАНК» (ПАО), г. Москва

к/с 30101810600000000685, БИК 044583685

Генеральный директор



/Д.С. Кулинов

Арендатор: ООО «АПК «Никулино»

ИНН 5074045767 КПП 507401001 ОГРН 1115074013702

Коды ОКПО 1115074013702 ОКВЭД 01.1

Место нахождения: 142108, МО, Подольский р-он, п. Железнодорожный, ул. Б. Серпуховская, д.202-А

Банковские реквизиты: р/с № 40702810401100142425 в Домодедовском филиале Банка «Возрождение» (ОАО),

к/с 30101810900000000181, БИК 044525181

Генеральный директор



/В.И. Козин /

Приложение № 1
к Договору аренды № 02-12-19-2
от «10» декабря 2019 г.

№ п/п	Кадастровый №	Московская область, Подольский район, Лаговское с/п, вблизи города/деревни/села:	S, кв. м	Кат.	РВИ
1	50:27:0020806:0272	Харитоново	51080	с/х	для с/х производства
2	50:27:0020611:440	Бородино	133189	с/х	для с/х производства
3	50:27:0020631:55	Б. Толбино	117955	с/х	для с/х производства
4	50:27:0020709:388	Коледино	38506	н/п	для с/х производства
5	50:27:0020727:0073	Коледино	12095	с/х	для с/х производства
6	50:27:0030703:0047	Романцево	107205	с/х	для с/х производства
7	50:27:0030703:54	Романцево	254808	н/п	для с/х производства
8	50:27:0030710:0165	Лопаткино	50010	с/х	для с/х производства

№ п/п	Кадастровый №	Московская область	S, кв. м	Кат.	РВИ
9	50:27:0020709:94	г. Климовск, восточная часть	157 813	с/х	для с/х производства
10	50:56:0030503:1584	Климовск	108236	с/х	для с/х производства
11	50:56:0030503:1585	Климовск	120378	с/х	для с/х производства
12	50:56:0030503:1586	Климовск	152940	с/х	для с/х производства
13	50:56:0030503:1587	Климовск	108694	с/х	для с/х производства
14	50:56:0030503:1588	Климовск	23894	с/х	для с/х производства
15	50:56:0030503:1589	Климовск	111685	с/х	для с/х производства

ПОДПИСИ СТОРОН:

Арендодатель:

Генеральный директор


Д.С. Кулик
м.п. 

Арендатор:

Генеральный директор


В.И. Козин
м.п. 

АКТ
приема-передачи недвижимого имущества

Московская область

«10» декабря 2019 г.

Общество с ограниченной ответственностью «Управляющая компания «Прагма Капитал» Д.У. Закрытым паевым инвестиционным фондом рентным «Красногорье» под управлением Общества с ограниченной ответственностью «Управляющая компания «Прагма Капитал», именуемое в дальнейшем «Арендодатель», в лице Генерального директора Кулика Дмитрия Станиславовича, действующего на основании Устава, с одной стороны и

Общество с ограниченной ответственностью «Агропромышленный комплекс «Никулино», именуемое в дальнейшем «Арендатор», в лице Генерального директора Козина Виталия Ивановича, действующего на основании Устава, с другой стороны, по отдельности и вместе именуемые далее «Сторона» или «Стороны», составили настоящий Акт о нижеследующем:

1. На основании Договора аренды недвижимого имущества № 02-12-19-2 от «10» декабря 2019 года, Арендодатель передал в аренду, а Арендатор принял следующее недвижимое имущество (далее по тексту – «Недвижимое имущество»):

№ п/п	Кадастровый №	Московская область, Подольский район, Лаговское с/п, вблизи города/деревни/села:	S, кв. м	Кат.	РВИ
1	50:27:0020806:0272	Харитоново	51080	с/х	для с/х производства
2	50:27:0020611:440	Бородино	133189	с/х	для с/х производства
3	50:27:0020631:55	Б. Толбино	117955	с/х	для с/х производства
4	50:27:0020709:388	Коледино	38506	н/п	для с/х производства
5	50:27:0020727:0073	Коледино	12095	с/х	для с/х производства
6	50:27:0030703:0047	Романцево	107205	с/х	для с/х производства
7	50:27:0030703:54	Романцево	254808	н/п	для с/х производства
8	50:27:0030710:0165	Лопаткино	50010	с/х	для с/х производства

№ п/п	Кадастровый №	Московская область	S, кв. м	Кат.	РВИ
9	50:27:0020709:94	г. Климовск, восточная часть	157 813	с/х	для с/х производства
10	50:56:0030503:1584	Климовск	108236	с/х	для с/х производства
11	50:56:0030503:1585	Климовск	120378	с/х	для с/х производства
12	50:56:0030503:1586	Климовск	152940	с/х	для с/х производства
13	50:56:0030503:1587	Климовск	108694	с/х	для с/х производства
14	50:56:0030503:1588	Климовск	23894	с/х	для с/х производства
15	50:56:0030503:1589	Климовск	111685	с/х	для с/х производства

2. Состояние Недвижимого имущества соответствует условиям Договора. Претензий у Арендатора по передаваемому Недвижимому имуществу не имеется.

3. Настоящий Акт составлен в 3 (Трех) экземплярах, из которых один находится у Арендодателя, второй - у Арендатора, а третий – у специализированного депозитария Арендодателя ООО «СДК «Гарант».



Арендодатель:

Генеральный директор

Д.С. Кулик

м.п.

ПОДПИСИ СТОРОН:



Арендатор:

Генеральный директор

В.И. Козин

м.п.

СОГЛАШЕНИЕ № 10-11-15-1
об установлении частного сервитута на земельный участок

город Москва

«30» *ноября* 2015 г.

Общество с ограниченной ответственностью «Управляющая компания «Прагма Капитал» Д.У. Закрытый паевой инвестиционный фонд рентный «Красногорье» под управлением Общества с ограниченной ответственностью «Управляющая компания «Прагма Капитал», именуемое в дальнейшем «Фонд» зарегистрированное в ЕГРЮЛ ИФНС №46 г. Москвы за ОГРН 1067746469658, что подтверждается свидетельством серии 77 №008294794, выданным 07.04.2006; ИНН 7718581523, что подтверждается свидетельством серии 69 №001828297, выданным Межрайонной ИФНС №6 по Тверской области; место нахождения: 172200, Тверская область, Селижаровский район, поселок Селижарово, ул. Ленина, д.3а), в лице Генерального директора **Исаева Игоря Викторовича** (пол мужской, дата рождения 13 ноября 1981 г., место рождения г. Москва, паспорт гражданина РФ серия 45 01 номер 453207, выдан Паспортным столом №1 ОВД «Пресненский» г. Москвы 14.03.2002 г., код подразделения 772-112, зарегистрирован по адресу: 123022, г. Москва, ул. Красная Пресня, д. 23, кв. 77), действующего на основании Устава, с одной стороны, и

Общество с ограниченной ответственностью «Агропромышленный комплекс «Никулино», именуемое в дальнейшем «Пользователь», (зарегистрированное Межрайонной ИФНС России № 5 по Московской области 13.09.2011 г. за ОГРН 1115074013702, что подтверждается свидетельством серии 50 № 011616065, выданным 13.09.2011 г.; ИНН 5074045767, что подтверждается свидетельством серии 50 № 011616069, выданным 13.09.2011 г.; место нахождения: 142108, Московская область, Подольский район, пос. Железнодорожный, ул. Б. Серпуховская, д. 202-а) в лице Генерального директора **Павлова Ярослава Александровича** (пол мужской, 26 августа 1966 года рождения, место рождения: г. Москва, паспорт гражданина РФ серия 45 11 № 344526, выдан Отделом УФМС России по гор. Москве по району Митино 12.09.2011 г., код подразделения 770-093, зарегистрированный по адресу: г. Москва, ул. Барышиха, д. 25, корп. 2, кв. 229), действующего на основании Устава, с другой стороны, по отдельности и вместе именуемые далее «Сторона» или «Стороны», заключили настоящее Соглашение (далее – «Соглашение») о нижеследующем:

1. ПРЕДМЕТ СОГЛАШЕНИЯ

1.1. Фонд в соответствии с условиями настоящего Соглашения предоставляет Пользователю право ограниченного пользования, далее по тексту «Сервитут», земельным участком с кадастровым номером: 50:27:0020727:73, общей площадью: 12 095 кв. м, категория земель: земли сельскохозяйственного назначения, разрешенное использование: для сельскохозяйственного производства, расположенный по адресу: Московская область, Подольский район, с/п Лаговское, вблизи д. Коледино (далее по тексту – «Земельный участок Фонда»).

1.1.1 Земельный участок принадлежит владельцам инвестиционных паев Закрытого паевого инвестиционного фонда рентного «Красногорье» на праве общей долевой собственности на основании Акта приема-передачи объектов недвижимого имущества, переданных в оплату инвестиционных паев при формировании паевого инвестиционного фонда от 12.12.2011 г. и Правилами доверительного управления ЗПИФР «Красногорье» под управлением ООО «УК «Прагма капитал» от 27.10.2011 г., что подтверждается свидетельством о государственной регистрации права собственности серия 50-АВ номер 288354), выданным 13.01.2012 г. Управлением Федеральной службы государственной регистрации, кадастра и картографии по Московской области, запись регистрации: 50-50-98/056/2011-239.

1.2. Сервитут по условиям настоящего Соглашения устанавливается в интересах Пользователя, являющегося собственником соседнего земельного участка с кадастровым номером: 50:27:0020806:319, площадью: 31 273 кв. м, категория земель: земли

сельскохозяйственного назначения, разрешённое использование: для сельскохозяйственного производства, расположенного по адресу: Московская область, Подольский район, с/п Лаговское, вблизи д. Бережки (далее по тексту – «Земельный участок Пользователя»), являющегося соседним по отношению к Земельному участку Собственника, для целей обеспечения проезда и прохода Пользователя к Земельному участку Пользователя.

1.3. Сервитут подлежит государственной регистрации в уполномоченном органе в соответствии со статьей 27 ФЗ «О государственной регистрации прав на недвижимое имущество и сделок с ним». Сервитут вступает в силу после его регистрации в Едином государственном реестре прав на недвижимое имущество и сделок с ним.

1.4. Обязанность по подаче (получению) документов для государственной регистрации сервитута лежит на Пользователе.

1.5. Расходы, связанные с государственной регистрацией Сервитута, несет Пользователь.

1.6. Сервитут будет установлен как постоянный сервитут.

2. ПОРЯДОК ОГРАНИЧЕННОГО ПОЛЬЗОВАНИЯ

2.1. Ограниченное пользование (Сервитут) Земельного участка Фонда осуществляется Пользователем строго в пределах границ части Земельного участка Фонда.

2.2. Осуществление Сервитута происходит в следующем порядке:

- Пользователю предоставляется беспрепятственный проход и проезд по Земельному участку Фонда в любое время, как любым физическим лицам, так и сотрудникам Пользователя и эксплуатирующей организации;

- осуществление доступа сотрудников Пользователя и эксплуатирующей организации для осуществления надлежащей эксплуатации сетей инженерно-технического обеспечения, в том числе для выполнения ремонтных работ, как планово-предупредительных, так и для устранения последствий аварийных ситуаций, расположенных на Земельном участке Пользователя;

- предоставляется доступ сотрудников Пользователя и эксплуатирующей организации для осуществления надлежащей эксплуатации дорожной сети расположенной на Земельном участке Пользователя.

2.3. Обременение Земельного участка Фонда Сервитутом не лишает Фонда прав владения, пользования и распоряжения земельным участком в целом.

2.4. В случае перехода от Пользователя права собственности на Земельный участок Пользователя, согласно п. 1.2. настоящего Договора к иному лицу, Сервитут передается такому лицу одновременно с момента регистрации права собственности на данный земельный участок.

2.5. В случае перехода от Фонда права собственности на Земельный участок Фонда к иному лицу, Сервитут передается такому лицу одновременно с момента регистрации права собственности на Земельный участок Фонда.

3. ОБЯЗАННОСТИ СТОРОН

3.1. Фонд обязуется:

3.1.1. Беспрепятственно предоставлять Земельный участок Фонда в пользование для целей в соответствии с пунктом 1.2. настоящего Соглашения;

3.2. Пользователь обязуется:

3.2.1. Пользоваться Земельным участком Фонда в целях, установленных п. 1.2. настоящего Соглашения, и в порядке, установленном разделом 2 настоящего Соглашения, и наименее обременительным для Фонда способом;

3.2.2. При пользовании Земельным участком Фонда придерживаться принципов добрососедства и взаимоуважения;

3.2.3. Поддерживать Земельный участок Фонда в состоянии, необходимом для его использования (в том числе поддерживать чистоту);

3.3. В случае выявления сотрудниками Фонда повреждения сетей, строений коммуникаций, дорог, ограждения, элементов благоустройства и иных объектов, находящихся на Земельном Участке Фонда, которые возникли вследствие виновных действий Пользователя, сотрудников Пользователя или эксплуатирующих организаций, действующих в интересах Пользователя, Пользователь обязан возместить Фонду сумму, необходимую для устранения последствий

причиненного ущерба. Сумма ущерба возмещается на основании расчета и/или сметной документации;

3.4. Фонд в праве:

3.4.1. Требовать прекращения Сервитута ввиду отпадения оснований, по которым он установлен.

4. ПЛАТА ЗА СЕРВИТУТ

4.1. Стороны договорились о том, что плата за Сервитут (далее «Плата за Сервитут») взимается одновременно в размере 10 000 (Десяти тысяч) рублей 00 копеек, в том числе НДС 18% - 1 525,42 (Одна тысяча пятьсот двадцать пять) рублей 42 копеек, и выплачивается Пользователем в течение 10 (Десяти) рабочих дней с момента государственной регистрации сервитута;

5. ПОРЯДОК РАССМОТРЕНИЯ СПОРОВ

5.1. Стороны договорились принимать все меры к разрешению разногласий между ними путем переговоров. Срок ответа на претензию: 10 (Десять) рабочих дней.

5.2. В случае если Стороны не достигли взаимного согласия, споры рассматриваются в соответствии с действующим законодательством в Арбитражном суде Московской области.

5.3. Сервитут не может быть самостоятельным предметом купли-продажи, залога и не может передаваться каким-либо способом лицам, не являющимся Собственниками/Пользователями земельного участка, для обеспечения, использования которого сервитут установлен.

6. ФОРС-МАЖОР

6.1. Сторона освобождается от ответственности за частичное или полное неисполнение обязательств по настоящему Соглашению, если докажет, что надлежащее исполнение оказалось невозможным вследствие непреодолимой силы (форс-мажор), то есть чрезвычайных и непредотвратимых при настоящих условиях обстоятельств.

6.2. При наступлении обстоятельств, указанных в п. 6.1, каждая сторона должна без промедления известить о них в письменном виде другую сторону. Извещение должно содержать данные о характере обстоятельств.

6.3. Если сторона не направит или несвоевременно направит извещение, предусмотренное в п. 6.2, то она обязана возместить второй стороне понесенные второй стороной убытки.

6.4. В случаях наступления обстоятельств, предусмотренных в п. 6.1, срок выполнения стороной обязательств по настоящему Соглашению отодвигается соразмерно времени, в течение которого действуют эти обстоятельства и их последствия.

6.5. Если наступившие обстоятельства, перечисленные в п. 6.1, и их последствия продолжают действовать более 3 (Трех) месяцев, Стороны проводят дополнительные переговоры для выявления приемлемых альтернативных способов исполнения настоящего Соглашения.

7. ЗАКЛЮЧИТЕЛЬНЫЕ УСЛОВИЯ

7.1. Соглашение составлено в 4 (Четырех) экземплярах, по одному для каждой стороны, один – для органа, осуществляющего государственную регистрацию прав на недвижимое имущество и сделок с ним, и один для Специализированного депозитария Фонда – ООО «СДК «Гарант».

8. АДРЕСА, РЕКВИЗИТЫ И ПОДПИСИ СТОРОН

Фонд: ООО «УК «Прагма Капитал» Д.У. ЗПИФ рентный «Красногорье»

ИНН 7718581523 КПП 693901001 ОГРН 1067746469658

Место нахождения: 172200, Тверская область, Селижаровский район, пгт Селижарово,

ул. Ленина, д.3а

Адрес для корреспонденции: 172200, Тверская область, Селижаровский район, пгт Селижарово,

ул. Ленина, д. 3а

Банковские реквизиты: р/с: 40701810493000018779 в Банк ГПБ (АО), г. Москва

БИК: 044525823, к/с: 30101810200000000823

Генеральный директор



/И.В. Исаев/

Пользователь: ООО «Агропромышленный комплекс «Никудино»

ИНН 5074045767 КПП 507401001 ОГРН 1115074013702

Коды: ОКПО 48784287, ОКВЭД 01.11.6

Место нахождения: 142108, Московская область, п. Железнодорожный, ул. Б. Серпуховская, д. 202А

Адрес для корреспонденции: 142108, Московская область, п. Железнодорожный, ул. Б. Серпуховская, д. 202А

Банковские реквизиты: р/с № 40702810240400002096 в Серпуховском ОСБ №1554 г. Серпухов, к/с № 30101810400000000225, БИК 044525225

Генеральный директор



/Я. А. Павлов/



Управление Федеральной службы государственной регистрации, кадастра и картографии по Московской области	
№ документа	50
Дата государственной регистрации	сервисура
Дата	19 ЯНВ 2016
№ документа	50-507001-507002/006/2015-563/1
Регистратор	ХУГЕРОВА Э.В.
Итого	10 И 0 1

В настоящем документе пропущено, пронумеровано и скреплено
_____ страницами _____ (четыре) листа

И.В.Исаев Генеральный директор ООО «УК «Прима Капитал» Д.У. ЭЦНФ рентабельный «Красногорск»	И.В.Исаев Генеральный директор ООО «Агротехинвестинвест» компания «Инкубатор» «Красногорск»
подпись	подпись



СОГЛАШЕНИЕ № 02-10-18-1
об установлении частного сервитута

Московская область, г. Подольск

«02» ноября 2018 г.

Общество с ограниченной ответственностью «Управляющая компания «Прагма Капитал» Д.У. Закрытым паевым инвестиционным фондом рентным «Красногорье» под управлением Общества с ограниченной ответственностью «Управляющая компания «Прагма Капитал», именуемое в дальнейшем **«Собственник»** (зарегистрированное в ЕГРЮЛ ИФНС №46 г. Москвы за ОГРН 1067746469658, что подтверждается свидетельством серии 77 №008294794, выданным 07.04.2006; ИНН 7718581523, что подтверждается свидетельством серии 69 №001828297, выданным Межрайонной ИФНС №6 по Тверской области; место нахождения: 172200, Тверская область, Селижаровский район, поселок Селижарово, ул. Ленина, д.3а), в лице Генерального директора **Кулика Дмитрия Станиславовича** (пол мужской, дата рождения 27.02.1981, место рождения пос. Ванино Хабаровского края, паспорт 08 07 732456, выдан Отделением УФМС России по Хабаровскому краю в Ванинском районе, дата выдачи 08.04.2008, код подразделения 270-013; зарегистрирован по адресу: Московская область, г. Химки, ул. Энгельса, д. 7/15 кв. 7), действующего на основании Устава, с одной стороны, и

Общество с ограниченной ответственностью «Романцево» именуемое в дальнейшем **«Пользователь»**, зарегистрированное в ЕГРЮЛ МИФНС № 5 по Московской области 03 июня 2015 г. за ОГРН 1155074004667, что подтверждается свидетельством серии 50 № 014300733, выданным 04 июня 2015 года; ИНН 5036150190, что подтверждается свидетельством серии 50 № 014300734, место нахождения: 142100, Московская область, г. Подольск, Советская площадь, дом 3) в лице Генерального директора Ковпак Василия Васильевича (пол мужской, дата рождения 28.02.1968, место рождения: с. Котельва Котелевского р-на Полтавской обл., паспорт 46 13 039621, выдан ТП №6 Межрайонного УФМС России по Московской обл. в городском округе Подольск, дата выдачи 03.04.2013, код подразделения 500-226, зарегистрирован по адресу: Московская область, р-н Подольский, пос. Кузнечики, дом 6, кв. 67), действующего на основании Устава, с другой стороны, далее совместно именуемые **«Стороны»**,

заключили настоящее соглашение (далее – **«Соглашение»**) о нижеследующем:

1. ПРЕДМЕТ СОГЛАШЕНИЯ

1.1. Собственник в соответствии с условиями настоящего Соглашения предоставляет Пользователю право ограниченного пользования (далее по тексту - **«Сервитут»**) частью Земельного участка:

1.1.1. Частью площадью 3 308 кв. м., условный номер части - 50:27:003 07 03:47/чзу1 (в соответствии с планом границ являющемуся Приложением №1 к настоящему Соглашению) (далее - **«Часть Земельного участка Фонда»**) Земельного участка с кадастровым номером - 50:27:003 07 03:47, категория земель: земли сельскохозяйственного назначения, разрешённое использование: для сельскохозяйственного производства, общая площадь 107205 кв. м, адрес объекта: Московская область, Подольский район, Лаговское с/п, вблизи дер. Романцево, (далее по тексту – **«Земельный участок Фонда»**).

1.1.2. Земельный участок Фонда принадлежит владельцам инвестиционных паев ЗПИФ рентного «Красногорье» под управлением ООО «УК «Прагма Капитал» на праве общей долевой собственности на основании: Акта приема-передачи объектов недвижимого имущества, переданных в оплату инвестиционных паев при формировании паевого инвестиционного фонда от 12.12.2011, Правил доверительного управления ЗПИФ рентным «Красногорье» под управлением ООО «УК «Прагма Капитал» от 27.10.2011, что подтверждается Свидетельством о государственной регистрации права 50 – АВН 288357 от 13 января 2012 года, выданным Управлением Федеральной службы государственной регистрации, кадастра и картографии по Московской области, о чем в Едином государственном реестре прав

на недвижимое имущество и сделок с ним «13» января 2012 года сделана запись регистрации № 50-50-98/056/2011-241.

1.2. Сервитут предоставляется для устройства некапитальных (временных) линейных объектов.

1.3. Сервитут подлежит государственной регистрации в уполномоченном органе и вступает в силу с момента его регистрации в Едином государственном реестре недвижимости.

1.4. Обязанность по подаче (получению) документов для государственной регистрации Сервитута лежит на Пользователе.

1.5. Расходы, связанные с государственной регистрацией Сервитута, несет Пользователь.

1.6. Сервитут является постоянным, частным.

1.7. В отношении Земельного участка Фонда установлено ограничение (обременение) в виде доверительного управления ООО «УК «Прагма Капитал».

2. ПОРЯДОК ОГРАНИЧЕННОГО ПОЛЬЗОВАНИЯ

2.1. Ограниченное пользование (Сервитут) Частью Земельного участка Фонда осуществляется Пользователем в пределах границы Части Земельного участка Фонда, учтенного в Едином государственном реестре недвижимости (Приложение №1 к Соглашению).

2.2. Осуществление Сервитута происходит в следующем порядке:

- Пользователю, сотрудникам Пользователя предоставляется доступ на Часть Земельного участка Фонда для проезда и прохода, а также осуществления прокладки и надлежащей эксплуатации некапитальных (временных) -линейных объектов, в том числе для выполнения ремонтных работ, как планово-предупредительных, так и для устранения последствий аварийных ситуаций.

2.3. Обременение Части Земельного участка Фонда Сервитутом не лишает Собственника прав владения, пользования и распоряжения Земельным участком Фонда в целом.

2.4. В случае перехода права собственности на Земельный участок Фонда к иному лицу, Сервитут передается такому лицу одновременно с момента регистрации права собственности на Земельный участок Фонда.

3. ОБЯЗАННОСТИ СТОРОН

3.1. Фонд обязуется:

3.1.1. Беспрепятственно предоставлять Часть Земельного участка Фонда в пользование для целей в соответствии с пунктом 1.2. настоящего Соглашения;

3.2. Пользователь обязуется:

3.2.1. Пользоваться Частью Земельного участка Фонда в целях, установленных п. 1.2. настоящего Соглашения, и в порядке, установленном разделом 2 настоящего Соглашения, и наименее обременительным для Собственника способом;

3.2.2. При пользовании Частью Земельного участка Фонда придерживаться принципов добрососедства и взаимоуважения;

3.2.3. Поддерживать Часть Земельного участка Фонда в состоянии, необходимом для его использования (в том числе поддерживать чистоту);

3.2.4. При производстве работ, предусмотренных п. 1.2. и п.2.2. настоящего Соглашения, обеспечить соблюдение требований градостроительного, земельного, лесного законодательства, а также законодательства в области охраны окружающей среды, строительных норм и правил. Нести самостоятельно и в полном объеме ответственность в случае нарушений законодательства в области охраны окружающей среды при производстве работ на Части Земельного участка Фонда, в том числе в случае нарушения законодательства привлеченными третьими лицами; Выполнить комплекс работ по рекультивации Земельного участка в течение 15 (Пятнадцати) дней с момента выполнения работ, предусмотренных п. 1.2. и п. 2.2. настоящего Договора. Работы по рекультивации Земельного участка производятся за счет Пользователя.

3.2.5. Возмещать убытки, возникшие в связи с ухудшением качественных характеристик Земельного участка Фонда и экологической обстановки в результате своей деятельности, а также в случае привлечения Собственника к административной или иной ответственности, если

такая ответственность возникла в результате деятельности Пользователя и иных лиц, указанных в п. 2.2 Соглашения, нарушающей положения действующего законодательства. В случае привлечения Собственника к административной либо иной ответственности, если такая ответственность возникла в результате деятельности Пользователя и иных лиц, перечисленных в п. 2.2 Соглашения, на Части Земельного участка Фона, нарушающей положения действующего законодательства РФ, Пользователь обязан возместить убытки, штрафы Собственнику в связи с устранением допущенных нарушений в течение 20 (двадцати) рабочих дней с даты получения претензии от Собственника;

3.2.6. Соблюдать технологию снятия, складирования и возврата плодородного слоя почвы на Части Земельного участка Фонда;

3.2.7. Не допускать действий, приводящих к ухудшению экологической обстановки на Части Земельного участка Фонда и прилегающих к нему территориях. Незамедлительно устранять такие последствия работ как загрязнение Части Земельного участка Фонда и прилегающей территории строительным мусором, земляными навалами и т. д.

3.3. В случае выявления сотрудниками ООО «УК «Прагма Капитал» повреждения сетей, строений коммуникаций, дорог, ограждения, элементов благоустройства и иных объектов, находящихся на Земельном участке Фонда, которые возникли вследствие виновных действий Пользователя, сотрудников Пользователя или эксплуатирующих организаций, действующих в интересах Пользователя, Пользователь обязан возместить Собственнику сумму, необходимую для устранения последствий причиненного ущерба. Сумма ущерба возмещается на основании расчета и/или сметной документации.

3.4. Фонд вправе:

3.4.1. Требовать прекращения Сервитута ввиду отпадения оснований, по которым он установлен.

4. ПЛАТА ЗА СЕРВИТУТ

4.1. Стороны договорились о том, что плата за Сервитут (далее «Плата за Сервитут») состоит из двух частей:

4.1.1. **единовременной «платы за Сервитут»** в размере 500 000 (Пятьсот тысяч) рублей 00 копеек), в том числе НДС 18%, которая выплачивается Пользователем в следующем порядке:

4.1.1.1. в течение 10 дней с момента подписания настоящего Соглашения - 200 000 (Двести тысяч рублей 00 копеек), в том числе НДС 18% - 30 508 (Тридцать тысяч пятьсот восемь рублей 47 копеек).

4.1.1.2. в течение 10 дней с момента государственной регистрации Сервитута - 300 000 (Триста тысяч рублей 00 копеек), в том числе НДС 18% – 45 762 (Сорок пять тысяч семьсот шестьдесят два рубля 71 копейка).

4.1.2. **ежеквартальной «платы за Сервитут»** в размере 5 001 рублей (Пять тысяч один рубль 00 копеек), в том числе НДС - 18 %.

4.1.3. **Ежеквартальная плата за сервитут начисляется ежемесячно из расчета 1667 (Одна тысяча шестьсот шестьдесят семь рублей 00 копеек), в том числе НДС 18 % - 254 (Двести пятьдесят рублей 29 копеек).**

4.2. Ежеквартальная плата за сервитут оплачивается на основании выставленного Собственником счета, в течение 10 (Десяти) рабочих дней с даты окончания квартала.

4.3. Под кварталом понимается календарный квартал.

5. ПОРЯДОК РАССМОТРЕНИЯ СПОРОВ

5.1. Стороны договорились принимать все меры к разрешению разногласий между ними путем переговоров. Срок ответа на претензию: 10 (Десять) рабочих дней.

5.2. В случае если Стороны не достигли взаимного согласия, споры рассматриваются в соответствии с действующим законодательством в Арбитражном суде Московской области.

5.3. Сервитут не может быть самостоятельным предметом купли-продажи, залога и не может передаваться каким-либо способом лицам, не являющимся собственниками/Пользователями земельного участка, для обеспечения, использования которого сервитут установлен.

6. ФОРС-МАЖОР

6.1. Сторона освобождается от ответственности за частичное или полное неисполнение обязательств по настоящему Соглашению, если докажет, что надлежащее исполнение оказалось невозможным вследствие непреодолимой силы (форс-мажор), то есть чрезвычайных и непредотвратимых при настоящих условиях обстоятельств.

6.2. При наступлении обстоятельств, указанных в п. 6.1, каждая Сторона должна без промедления известить о них в письменном виде другую сторону. Извещение должно содержать данные о характере обстоятельств.

6.3. Если Сторона не направит или несвоевременно направит извещение, предусмотренное в п. 6.2, то она обязана возместить второй стороне понесенные второй стороной убытки.

6.4. В случаях наступления обстоятельств, предусмотренных в п. 6.1, срок выполнения стороной обязательств по настоящему Соглашению отодвигается соразмерно времени, в течение которого действуют эти обстоятельства и их последствия.

6.5. Если наступившие обстоятельства, перечисленные в п. 6.1, и их последствия продолжают действовать более 3 (Трех) месяцев, Стороны проводят дополнительные переговоры для выявления приемлемых альтернативных способов исполнения настоящего Соглашения.

6.6. Оплата неустойки и возмещение убытков, возникших в результате неисполнения или ненадлежащего исполнения Фондом своих обязательств по настоящему Соглашению, осуществляется за счет собственных средств ООО «УК «Прага Капитал».

7. ЗАКЛЮЧИТЕЛЬНЫЕ УСЛОВИЯ

7.1. Соглашение составлено в 4 (Четырех) экземплярах, по одному для каждой стороны, один – для специализированного депозитария Фонда – ООО «СДК Гарант», один – для органа, осуществляющего государственную регистрацию прав на недвижимое имущество.

Приложение №1 – План границ.

8. АДРЕСА, РЕКВИЗИТЫ И ПОДПИСИ СТОРОН

Собственник: ООО «УК «Прага Капитал» Д.У. ЗПИФ рентный «Красногорье»

ИНН 7718581523 КПП 693901001 ОГРН 1067746469658

Место нахождения: 172200, Тверская область, Селижаровский район, пгт Селижарово, ул. Ленина, д.3а

Адрес для корреспонденции: 172200, Тверская область, Селижаровский район, пгт Селижарово, ул. Ленина, д. 3а

Банковские реквизиты: р/с 40701810493000018779 в Банк ГПБ (АО), г. Москва

к/с 30101810200000000823, БИК 044525823

Генеральный директор



Д.С. Кулик

Пользователь: Общество с ограниченной ответственностью «Романцево»

ИНН 5036150190 КПП 503601001 ОГРН 1155074004667

Место нахождения: 142100, Московская область, г. Подольск, Советская площадь, дом 3

Банковские реквизиты: р/с 40702810601000000763 в ТКБ БАНК ПАО г. Москва

к/с 30101810800000000388, БИК 044525388

Генеральный директор



В.В. Ковпак

В настоящем документе пропущено, пронумеровано и скреплено
печатью *3 (три)* листами

Генеральный директор ООО «УК «Трайга Капитал» Д.У. ЗИИФ рентайм «Красногорск»	Генеральный директор ООО «Доминцево»
Подпись: Д.С. Кулик	Подпись: В.В. Коняк

