



УТВЕРЖДАЮ:  
Генеральный директор  
ЗАО ИКФ «КонС»  
/В.И. Светлаков/

**Отчет №3 – 09/03-22/10  
ОБ ОЦЕНКЕ  
СПРАВЕДЛИВОЙ  
СТОИМОСТИ  
ЗЕМЕЛЬНОГО УЧАСТКА**

Адрес: Россия, Московская  
обл,  
г. Дмитров

**Дата оценки:  
24 марта 2022 года  
Дата составления отчета:  
24 марта 2022 года**

Заказчик:

ООО «Управляющая компания «Прагма Капитал» «Д.У.»  
ЗПИФ рентный «Красногорье» под управлением ООО «УК  
«Прагма Капитал»

Исполнитель:

ЗАО ИКФ «КонС»

**Москва, 2022**

## Сопроводительное письмо

24 марта 2022 г.  
г. Москва,  
г-же Паршиной И. В.

### Уважаемая Ирина Вячеславовна!

В соответствии с Дополнением №888 к Договору № 18-07/0 от 18 июля 2011 года, между ООО «Управляющая компания «Прага Капитал» «Д.У.» ЗПИФ рентный «Красногорье» под управлением ООО «УК «Прага Капитал» -заказчик и ЗАО ИКФ «КонС» -исполнитель, и указанием Банка России от 25 августа 2015 г. N 3758-У «Об определении стоимости чистых активов инвестиционных фондов, в том числе о порядке расчета среднегодовой стоимости чистых активов паевого инвестиционного фонда и чистых активов акционерного инвестиционного фонда, расчетной стоимости инвестиционных паев паевых инвестиционных фондов, стоимости имущества, переданного в оплату инвестиционных паев», мы произвели расчет справедливой стоимости права собственности на земельный участок, находящийся по адресу : Россия, Московская обл., г. Дмитров, который является отдельным активом (в соответствии с МСФО(IFRS)-13 «Оценка справедливой стоимости» (ред. от 11.07.2016) (введен в действие на территории Российской Федерации Приказом Минфина России от 28.12.2015 N 217н)) ООО «Управляющая компания «Прага Капитал» «Д.У.» ЗПИФ рентный «Красногорье» под управлением ООО «УК «Прага Капитал» - далее по тексту объект оценки

Согласно договору заключение предоставлено в форме Отчета.

**Цель оценки:** В соответствии с договором необходимо провести исследование рынка недвижимости и определить справедливую стоимость объекта оценки с целью переоценки актива Закрытого Паевого Фонда.

**Дата оценки:** 24 марта 2022 г.

Объект оценки представляет собой:

земельный участок площадью 776 029 кв. м. Категория земель: «земли населенных пунктов» с разрешенным использованием для комплексного освоения в целях жилищного строительства. Кадастровый номер: 50:04:0210503:35;

Объект расположен по адресу: Московская обл., г. Дмитров.

Объект оценки находится в операционной аренде. Согласно договору №24-01-22-1 от 27 января 2022 года, обязанностью арендатора является проведение работ соответствующего разрешенному использованию земельного участка и оплата арендной платы в соответствии с договором (см. приложение).

Расчет справедливой стоимости был проведен в соответствии с договором и заданием на оценку и были получены следующие результаты

### Основные факты и выводы

Объект оценки	Объект оценки представляет собой: земельный участок площадью 776 029 кв.м. Категория земель: «земли населенных пунктов» с разрешенным использованием для комплексного освоения в целях жилищного строительства. Кадастровый номер: 50:04:0210503:35; Расположен по адресу : Московская обл., г. Дмитров.
Имущественные права на объект оценки	Общая долевая собственность на основании Свидетельства о государственной регистрации права 50-АД№185561 от 13 июля 2012 г. Правообладатель: владельцы закрытого паевого инвестиционного фонда рентного «Красногорье» под управлением Общества с ограниченной ответственностью «Управляющая компания «Прага

	Капитал», данные о которых устанавливаются на основании данных лицевых счетов владельцев инвестиционных паев в реестре владельцев инвестиционных паев и счетов депо владельцев инвестиционных паев
Цель оценки	Определение справедливой стоимости права собственности.
Вид определяемой стоимости объекта оценки	Справедливая стоимость в соответствии с трактовкой МСФО(IFRS)-13 «Оценка справедливой стоимости» (ред. от 11.07.2016) (введен в действие на территории Российской Федерации Приказом Минфина России от 28.12.2015 N 217н))
Ограничения и пределы применения полученной итоговой величины справедливой стоимости	Полученные в результате исследований Оценщика выводы о стоимости Объекта оценки могут использоваться только Заказчиком в соответствии с предполагаемым использованием результатов оценки
Основание для проведения оценки	Дополнением №888 к Договору № 18-07/0 от 18 июля 2011 года
Дата оценки	24 марта 2022 года
Период проведения оценки	24 марта 2022 года
Дата составления отчета	24 марта 2022 года
Срок проведения оценки	15 рабочих дня после представления Заказчиком в полном объеме исходной информации.
Затратный подход:	Не применялся
Сравнительный подход:	135 840 000 рублей
Доходный подход:	Не применялся
Итоговая величина справедливой стоимости объекта оценки, без учета НДС, округленно:	135 840 000 рублей.

Справедливая стоимость- это цена, которая была бы получена при продаже актива или уплачена при передаче обязательства в ходе обычной сделки между участниками рынка на дату оценки. (МСФО (IFRS) 13 «Оценка справедливой стоимости» (ред. от 11.07.2016) (введен в действие на территории Российской Федерации Приказом Минфина России от 28.12.2015 N 217н))

Полная характеристика оцениваемого объекта, а также все основные предположения, расчеты и выводы содержатся в прилагаемом отчете об оценке. Отдельные части настоящего отчета не могут трактоваться отдельно, а только в связи с полным текстом прилагаемого отчета об оценке, с учетом всех содержащихся там допущений и ограничений.

Выводы, содержащиеся в нашем отчете об оценке, основаны на расчетах, заключениях и иной информации, полученной в результате исследования рынка, на нашем опыте и профессиональных знаниях, на деловых встречах, в ходе которых нами была получена определенная информация.

Настоящая оценка была проведена сравнительным подходом.

#### **Заявление о соответствии**

Мы, нижеподписавшиеся, данным удостоверяем, что в соответствии с имеющимися у нас данными:

- изложенные в данном отчете факты правильны и соответствуют действительности;
- сделанный анализ, высказанные мнения и полученные выводы действительны исключительно в пределах, оговоренных в данном отчете допущений и ограничивающих

условий и являются, нашими персональными, непредвзятыми профессиональными анализом, мнениями и выводами;

-мы не имеем ни в настоящем, ни в будущем какого-либо интереса в объектах собственности, являющихся предметом данного отчета; мы также не имеем личной заинтересованности и предубеждения в отношении сторон, имеющих интерес к этому объекту;

-наше вознаграждение ни в какой степени не связано с объявлением заранее предопределенной стоимости, или тенденции в определении стоимости в пользу клиента с суммой оценки стоимости, с достижением заранее обговоренного результата или с последующими событиями;

-задание на оценку не основывалось на требованиях определения минимальной цены, обговоренной цены или одобрения ссуды;

-ни одно лицо, кроме лиц, подписавших данный отчет, не оказывало профессионального содействия оценщику, подписавшему данный отчет;

-расчетная стоимость признается действительной на дату оценки указанную в отчете;

- Светлаков Василий Иванович является членом «Ассоциация «Русское общество оценщиков» и включен в реестр оценщиков за регистрационным номером 000957. «Ассоциация «Русское общество оценщиков» включена в единый государственный реестр саморегулируемых организаций оценщиков 09 июля 2007 г. за № 0003.

-по всем вопросам, связанным с данным отчетом, просим обращаться лично к Светлакову В. И.

**На основании предоставленной информации, выполненного анализа и расчетов рекомендуемая нами итоговая величина справедливой стоимости объекта оценки, с учетом округления, по состоянию на 24 марта 2022 года составляет:**

**135 840 000 рублей**

**(Сто тридцать пять миллионов восемьсот сорок тысяч ) рублей без учета НДС<sup>1</sup>**

В заключение, хотим поблагодарить Вас за обращение в нашу компанию. Надеемся на продолжение нашего сотрудничества.

С уважением,  
Генеральный директор  
ЗАО ИКФ «КонС»,  
Оценщик РОО №000957



В.И. Светлаков

<sup>1</sup> НДС не облагается пп. 6 п. 2 ст. 146 НК РФ

## СОДЕРЖАНИЕ ОТЧЕТА

СОДЕРЖАНИЕ ОТЧЕТА .....	5
1.1. ОСНОВАНИЕ ДЛЯ ПРОВЕДЕНИЯ ОЦЕНКИ.....	6
1.2. ЗАДАНИЕ НА ОЦЕНКУ .....	6
1.3. СВЕДЕНИЯ О ЗАКАЗЧИКЕ ОЦЕНКИ И ОБ ОЦЕНЩИКЕ .....	7
1.4. ДОПУЩЕНИЯ И ОГРАНИЧИТЕЛЬНЫЕ УСЛОВИЯ, ИСПОЛЬЗОВАННЫЕ ОЦЕНЩИКОМ ПРИ ПРОВЕДЕНИИ ОЦЕНКИ .....	9
1.5. ПЕРЕЧЕНЬ ИСПОЛЬЗОВАННЫХ ПРИ ПРОВЕДЕНИИ ОЦЕНКИ ОБЪЕКТА ДАННЫХ 11	
1.6. ПЕРЕЧЕНЬ ДОКУМЕНТОВ ИСПОЛЬЗУЕМЫХ ОЦЕНЩИКОМ И УСТАНОВЛИВАЮЩИХ КОЛИЧЕСТВЕННЫЕ И КАЧЕСТВЕННЫЕ ХАРАКТЕРИСТИКИ ОБЪЕКТА ОЦЕНКИ.....	11
1.7. ПРИМЕНЯЕМЫЕ СТАНДАРТЫ ОЦЕНОЧНОЙ ДЕЯТЕЛЬНОСТИ И ОБОСНОВАНИЕ ИХ ПРИМЕНЕНИЯ .....	11
1.8. ПРОЦЕСС ОЦЕНКИ.....	12
1.9. ФОРМА ОТЧЕТА.....	12
2. ОПИСАНИЕ ОЦЕНИВАЕМОГО ОБЪЕКТА.....	12
2.1. ИМУЩЕСТВЕННЫЕ ПРАВА .....	12
2.2. ОПИСАНИЕ ОЦЕНИВАЕМОГО ОБЪЕКТА.....	12
2.3. АНАЛИЗ РЫНКА ОБЪЕКТА ОЦЕНКИ И ОБОСНОВАНИЕ ЗНАЧЕНИЙ (ДИАПАЗОНОВ ЗНАЧЕНИЙ) ЦЕНООБРАЗУЮЩИХ ФАКТОРОВ .....	20
3. ПРОЦЕСС ОЦЕНКИ.....	59
3.1. ЭТАПЫ ПРОВЕДЕНИЯ ОЦЕНКИ .....	59
3.2. ПОДХОДЫ К ОЦЕНКЕ.....	59
АНАЛИЗ НАИБОЛЕЕ ЭФФЕКТИВНОГО ИСПОЛЬЗОВАНИЯ ОБЪЕКТА ОЦЕНКИ .....	65
4. РАСЧЕТ СПРАВЕДЛИВОЙ СТОИМОСТИ .....	69
4.1. РАСЧЕТ СТОИМОСТИ ПО ЗАТРАТНОМУ ПОДХОДУ.....	69
4.2. РАСЧЕТ СТОИМОСТИ ПО ДОХОДНОМУ ПОДХОДУ.....	70
4.3. РАСЧЕТ СТОИМОСТИ ПО СРАВНИТЕЛЬНОМУ ПОДХОДУ.....	70
5. СОГЛАСОВАНИЕ РЕЗУЛЬТАТОВ ОЦЕНКИ.....	84
6. СПИСОК ИСПОЛЬЗОВАННЫХ ИСТОЧНИКОВ .....	86
7.ИСПОЛЬЗУЕМАЯ ТЕРМИНОЛОГИЯ.....	87

## 1.1. ОСНОВАНИЕ ДЛЯ ПРОВЕДЕНИЯ ОЦЕНКИ

В соответствии с Дополнением №888 к Договору № 18-07/0 от 18 июля 2011 года между ООО «Управляющая компания «Прага Капитал» «Д.У.» ЗПИФ рентный «Красногорье» под управлением ООО «УК «Прага Капитал» и ЗАО ИКФ «КонС».

## 1.2. ЗАДАНИЕ НА ОЦЕНКУ

Объект оценки	Объект оценки представляет собой: земельный участок площадью 776029 кв.м. Категория земель: «земли населенных пунктов» с разрешенным использованием для комплексного освоения в целях жилищного строительства. Кадастровый номер:50:04:0210503:35; Расположен по адресу :Московская обл., г. Дмитров.
Имущественные права на объект оценки	Общая долевая собственность на основании Свидетельства о государственной регистрации права 50-АД№185561 от 13 июля 2012 г. Правообладатель: владельцы закрытого паевого инвестиционного фонда рентного «Красногорье» под управлением Общества с ограниченной ответственностью «Управляющая компания «Прага Капитал», данные о которых устанавливаются на основании данных лицевых счетов владельцев инвестиционных паев в реестре владельцев инвестиционных паев и счетов депо владельцев инвестиционных паев
Права, учитываемые при оценке объекта оценки, ограничения (обременения) этих прав, в том числе в отношении каждой их частей объекта оценки	Собственность на основании: • Свидетельства о государственной регистрации права 50-АД№185561 от 13 июля 2012 года Существующие ограничения (обременения) права: Доверительное управление о чем в Едином государственном реестре прав на недвижимое имущество и сделок с ними от 13 июля 2012 года сделана запись: 50-50-62/001/2012-090
Цель оценки	Определение справедливой стоимости права собственности на объект недвижимости в целях переоценки в Закрытом Паевом Фонде.
Предполагаемое использование результатов оценки и связанные с этим ограничения	Результаты оценки будут использованы в целях переоценки в Закрытом Паевом Фонде.
Вид определяемой стоимости объекта оценки	Справедливая стоимость в соответствии с трактовкой МСФО(IFRS)-13 «Оценка справедливой стоимости» (ред. от 11.07.2016) (введен в действие на территории Российской Федерации Приказом Минфина России от 28.12.2015 N 217н))
Балансовая стоимость	Сведения не предоставлены
Форма отчета	Простая письменная, электронный документ
Дата оценки (дата определения стоимости, дата проведения оценки)	24 марта 2022 года
Срок проведения оценки	15 рабочих дня после представления Заказчиком в полном объеме исходной информации.

Осмотр	Заказчиком не был предоставлен доступ к объекту оценки
Иное	Определение границ интервала не требуется
Допущения и ограничительные условия, использованные при проведении оценки.	<p>правоустанавливающие документы на объект оценки являются достоверными;</p> <p>объект оценки считается свободным от каких-либо обременений или ограничений, если иное не указано в отчете;</p> <p>источники информации, использованные в отчете, являются достоверными;</p> <p>категория и функциональное назначение оцениваемого объекта в случае передачи прав другому юридическому лицу не изменяются.</p> <p>Произвести оценку с учетом следующих допущений:  Заказчиком не был предоставлен доступ к осмотру объекта оценки. Все количественные характеристики были записаны на основании предоставленных документов, со слов заказчика и данных снимков публичной кадастровой карты</p> <p>Согласно письму №1081 о справочной информации по земельным участкам от 21 мая 2020 года. На земельном участке отсутствуют коммуникации. С 21 мая 2020 года никаких работ на объекте оценки не производились. Ограничения указанные в письме продолжают действовать. Земельный участок требует затрат не менее 2,15 млрд. руб для приведения участка к инвестиционной привлекательности.</p> <p>На земельном участке находятся охранные зоны, которые делают использование части земельного участка невозможным:</p> <p>1) На земельном участке проходят 2 воздушные линии (ЛЭП) 110 кВ, охранные зоны которых занимают около 7 га. Использование данной территории невозможно;</p> <p>2) 25 га данного участка занимает зона санитарной охраны источника питьевого водоснабжения – Канала им. Москвы (в т.ч. водоохранная зона р. Яхромы).</p> <p>Таким образом использование 32 Га земельного участка не предоставляется возможным.</p> <p>На данном земельном участке отсутствуют коммуникации. К данному земельному участку невозможно подвести коммуникации от уже имеющихся в районе расположения. Их мощностей не хватает для данного участка. Для подведения коммуникаций необходимо затратить большое количество средств.</p>

### 1.3. СВЕДЕНИЯ О ЗАКАЗЧИКЕ ОЦЕНКИ И ОБ ОЦЕНЩИКЕ

#### 1.3.1. Сведения о заказчике

**Организационно-правовая форма и наименование:** Общество с ограниченной ответственностью

**Полное наименование:**

Общество с ограниченной ответственностью «Управляющая компания «Прагма Капитал» «Д.У.» Закрытый паевой инвестиционный фонд рентный «Красногорье» под управлением Общества с ограниченной ответственностью «Управляющая компания «Прагма Капитал»

**Краткое наименование:**

ООО «Прагма Капитал» «Д.У.» ЗПИФ рентный «Красногорье» под управлением ООО «УК «Прагма Капитал»

**Юридический адрес:**

172200, Тверская область, Селижаровский район, поселок Селижарово ул. Ленина д 3а

**Адрес местонахождения:**

127473, Москва, 1-й Волконский переулок, д. 13, стр. 2, 7 этаж.

**Почтовый адрес:**

127473, Москва, 1-й Волконский переулок, д. 13, стр. 2, 7 этаж.

**ОГРН:** 1067746469658 от 07.04.2006 года.

**ИНН:** 7718581523

**КПП:** 693901001

**Рублевый расчетный счет:** 40701810493000018779 в Газпромбанк (Акционерное общество)

**БИК:** 044525823

**к/с:** 30101810200000000823

**Сведения об оценщике**

Светлаков Василий Иванович

Почтовый адрес: 129128, г.Москва, пр-д Кадомцева, д.15, к 23

Фактический адрес: 129128, г.Москва, пр-д Кадомцева, д.15, к 23

Тел.+7-916-679-48-68

Адрес электронной почты: 2901692@mail.ru

Оценщик Светлаков Василий Иванович является членом «Ассоциация «Русское общество оценщиков» и включен в реестр оценщиков за регистрационным номером 000957.

Свидетельство о членстве в саморегулируемой организации оценщиков №0026528 от 19.09.2019. Регистрационный номер в реестре №000957 от 18.09.2007 г.

«Ассоциация «Русское общество оценщиков» включена в единый государственный реестр саморегулируемых организаций оценщиков 09 июля 2007 г. за № 0003. Диплом ПП №106148 Высшей Школы Приватизации и Предпринимательства, стаж работы в оценочной деятельности с 1993 года.

Профессиональная деятельность Светлакова Василия Ивановича застрахована в ООО «Абсолют Страхование», страховой полис № 022-073-006676/21. Срок действия договора страхования – с 21 апреля 2021 г. по 20 апреля 2022 г. Страховая сумма 30 000 000 (Тридцать миллионов) рублей.

Квалификационный аттестат в области оценочной деятельности по направлению оценочной деятельности «Оценка недвижимости» №0228817-1 от 25 июня 2021 года. Срок действия аттестата заканчивается 25.06.2024 г

**Сведения об юридическом лице, с которым Оценщик заключил трудовой договор,**

Полное наименование: Закрытое Акционерное Общество Информационная Консалтинговая Фирма «КонС»

Сокращенное наименование: ЗАО ИКФ «КонС»

Юридический адрес: 129128, г.Москва, пр-д Кадомцева, д.15, к 23

Почтовый адрес: 129128, г.Москва, пр-д Кадомцева, д.15, к 23

Фактический адрес: г.Москва, ул. Ярославская д.8 к.6, офис 326

ОГРН 5077746845688 29 мая 2007 года.

ИНН: 7716578807

Тел.+7-916-679-48-68

Адрес электронной почты: 2901692@mail.ru



Гражданская ответственность ИСПОЛНИТЕЛЯ застрахована в ООО «Абсолют Страхование», страховой полис № 022-073-007507/21. Срок действия договора страхования – с 02 октября 2021 г. по 01 октября 2022 г. Страховая сумма 100 000 000 (Сто миллионов) рублей.

**Сведения о независимости юридического лица, с которым Оценщик заключил трудовой договор, и Оценщика**

Сведения о независимости юридического лица, с которым Оценщик заключил трудовой договор, и Оценщика в соответствии с требованиями статьи 16 Федерального закона от 29.07.1998 N 135-ФЗ «Об оценочной деятельности в Российской Федерации» в текущей редакции - «требование о независимости выполнено»

Оценщик осуществляет профессиональную деятельность независимо и беспристрастно. Оценщик не совершает в интересах заказчиков действий, которые могли бы поставить под сомнение его независимость.

**Информация обо всех привлекаемых к проведению оценки и подготовки отчета об оценке организациях и специалистах**

Сторонние организации и специалисты к проведению оценки и составлению отчета не привлекались.

**1.4. ДОПУЩЕНИЯ И ОГРАНИЧИТЕЛЬНЫЕ УСЛОВИЯ, ИСПОЛЬЗОВАННЫЕ ОЦЕНЩИКОМ ПРИ ПРОВЕДЕНИИ ОЦЕНКИ**

○ Данный отчет подготовлен с учетом следующих допущений и ограничивающих условий:

○ настоящий Отчет достоверен только в указанных в нем целях;

○ отдельные части настоящего Отчета (в том числе промежуточные результаты) не могут трактоваться отдельно, а только в полном объеме;

○ Отчет является конфиденциальным и составлен исключительно для целей указанных в Задании на Оценку. Он не должен использоваться, копироваться или предоставляться в иных целях, полностью или частично, без нашего предварительного письменного согласия, причём такое согласие будет дано после тщательного рассмотрения обстоятельств на момент рассмотрения;

○ мы не проводили экспертизы правоустанавливающих документов на объект оценки и не несем ответственности за обстоятельства юридического характера, связанные с объектом оценки. Соответственно, мы не можем взять на себя никаких обязательств или ответственности в отношении любых убытков или ущерба, причиненных в результате любых дефектов таких документов, которые появились результатом их составления, подготовки, оформления или механизма введения их в действие;

○ Отчет предназначен только для использования Заказчиком. Однако, могут существовать определенные ограниченные обстоятельства, в которых мы соглашаемся, чтобы третья сторона получила экземпляр нашего Отчета.

○ В таких обстоятельствах, мы дадим вышеуказанное согласие, только если:

○ третья сторона соглашается освободить Оценщика от любой финансовой ответственности в связи с содержанием отчета, или Заказчик соглашается гарантировать нам возмещение убытков в связи с какими-либо претензиями третьей стороны (и мы убеждены, что Заказчик располагает достаточными ресурсами для обеспечения такой гарантии);

○ третья сторона соглашается, что документы предоставляются только с информационными целями, и мы не отвечаем за те действия, которые будет проводить третья сторона после ознакомления с отчетом;

○ третья сторона соглашается соблюдать конфиденциальность в отношении всей переданной информации.

○ Органы управления и должностные лица Заказчика не могут без предварительного согласия с нашей стороны делать ссылки на письмо и Отчет или на их содержание, либо цитировать их в каких бы то ни было регистрационных документах. В случае предоставления

настоящего письма и Отчета полностью либо частично для ознакомления третьим лицам всю полноту ответственности за сохранение условий конфиденциальности несет Заказчик;

- при проведении оценки предполагалось отсутствие каких-либо скрытых факторов, влияющих на стоимость объекта оценки;

- все расчеты, заключения и выводы сделаны нами на основании достоверной информации из источников открытого доступа;

- Заказчик заранее обязуется освободить Исполнителя от всякого рода расходов и материальной ответственности, происходящих из иска третьих лиц к Исполнителю, вследствие легального использования результатов настоящего исследования;

- заключение о стоимости, содержащиеся в отчете, относится к объекту оценки в целом. Любое соотнесение части стоимости с какой-либо частью объекта является неправомерным, если таковое не оговорено в отчете;

- Оценщики не принимают на себя ответственность за последующие изменения социальных, экономических, юридических, природных и иных условий, которые могут повлиять на стоимость объекта оценки;

- мнение оценщиков относительно стоимости объекта действительно только на дату оценки. Исполнитель не принимает на себя никакой ответственности за изменение социальных, экономических, физических факторов и изменения местного или федерального законодательства, которые могут произойти после этой даты, повлиять на рыночные факторы, и, таким образом, повлиять на рыночную стоимость объекта;

- результаты стоимости могут быть использованы в течение 6 месяцев от даты составления настоящего отчета;

- события и обстоятельства, которые произойдут после даты нашего отчета, со временем приведут к тому, что отчет устареет, и, соответственно, мы не возьмём на себя ни обязанность соблюдать интересы, ни ответственность за решения и действия, которые основаны на таком устаревшем отчете. Кроме того, мы не несем ответственность за обновление этого отчета с учетом событий и обстоятельств, которые появятся после этой даты;

- Отчет ограничивается объёмами, обозначенными в Задании на оценку;

- ни Оценщик, ни кто-либо из лиц, подписавших настоящее письмо и Отчет, ни другие лица, привлекавшиеся Оценщиком в процессе или в связи с подготовкой Отчета в качестве субподрядчиков, без их предварительного письменного согласия не могут привлекаться к даче свидетельских показаний и (или) к участию в судебных разбирательствах в связи с использованием Отчета, за исключением случаев, когда обязанность по даче свидетельских показаний и (или) участию в судебном процессе является обязательной в силу обстоятельств, прямо предусмотренных процессуальными нормами законодательства Российской Федерации.

Произвести оценку с учетом следующих допущений:

Заказчиком не был предоставлен доступ к осмотру объекта оценки. Все количественные характеристики были записаны на основании предоставленных документов, со слов заказчика и данных снимков публичной кадастровой карты

Согласно письму №1081 о справочной информации по земельным участкам от 21 мая 2020 года На земельном участке отсутствуют коммуникации. На земельном участке отсутствуют коммуникации. С 21 мая 2020 года никаких работ на объекте оценки не производились. Ограничения указанные в письме продолжают действовать

Земельный участок требует затрат не менее 2,15 млрд. руб. для приведения участка к инвестиционной привлекательности.

На земельном участке находятся охранные зоны, которые делают использование части земельного участка невозможным:

1) На земельном участке проходят 2 воздушные линии (ЛЭП) 110 кВ, охранные зоны которых занимают около 7 га. Использование данной территории невозможно;

2) 25 га данного участка занимает зона санитарной охраны источника питьевого водоснабжения – Канала им. Москвы (в т.ч. водоохранная зона р. Яхромы).

- Таким образом использование 32 Га земельного участка не предоставляется возможным.
- Отчет содержит профессиональное мнение Исполнителя относительно стоимости.

### **1.5. ПЕРЕЧЕНЬ ИСПОЛЬЗОВАННЫХ ПРИ ПРОВЕДЕНИИ ОЦЕНКИ ОБЪЕКТА ДАННЫХ**

Проведение анализа и расчетов, прежде всего, основывалось на информации об объекте оценки, полученной от Заказчика и в ходе независимых исследований, проведенных Оценщиком. Предполагается, что информация, представленная Заказчиком или сторонними специалистами, является надежной и достоверной. Недостаток информации восполнялся сведениями из других источников, имеющейся базы данных Оценщика и собственным опытом Оценщика.

Выбор необходимой для анализа и расчетов информации проводился с привлечением следующих источников:

нормативные документы (полный перечень см. в разделе «Список использованной литературы»);

справочная литература (полный перечень см. в разделе «Список использованной литературы»);

методическая литература (полный перечень см. в разделе «Список использованной литературы»);

Internet-ресурсы (ссылки на сайты см. по тексту Отчета).

### **1.6. ПЕРЕЧЕНЬ ДОКУМЕНТОВ ИСПОЛЬЗУЕМЫХ ОЦЕНЩИКОМ И УСТАНОВЛИВАЮЩИХ КОЛИЧЕСТВЕННЫЕ И КАЧЕСТВЕННЫЕ ХАРАКТЕРИСТИКИ ОБЪЕКТА ОЦЕНКИ**

На оцениваемый объект представлены копии следующих документов:

1. Свидетельство о государственной регистрации права 50-АД№185561 от 13 июля 2012 г.
2. Письмо №1081 о справочной информации по земельным участкам от 21 мая 2020 года

### **1.7. ПРИМЕНЯЕМЫЕ СТАНДАРТЫ ОЦЕНОЧНОЙ ДЕЯТЕЛЬНОСТИ И ОБОСНОВАНИЕ ИХ ПРИМЕНЕНИЯ**

При проведении данной оценки использовались нормативные документы и федеральные стандарты оценочной деятельности, а также стандарты оценочной деятельности установленные саморегулируемой организацией (СРО), членом которой является Оценщик, подготовивший отчет – стандарты РОО.

Федеральный закон Российской Федерации от 29 июля 1998 г., №135-ФЗ «Об оценочной деятельности в Российской Федерации» в текущей редакции;

Федеральный стандарт оценки «Общие понятия оценки, подходы и требования к проведению оценки (ФСО №1) (утв. приказом Минэкономразвития РФ от 20 мая 2015 г. № 297);

Федеральный стандарт оценки «Цель оценки и виды стоимости» (ФСО № 2)

(утв. приказом Минэкономразвития РФ от 20 мая 2015 г. № 298);

Федеральный стандарт оценки "Требования к отчету об оценке (ФСО N 3)" (утв. приказом Министерства экономического развития РФ от 20 мая 2015 г. N 299)

Федеральный стандарт оценки «Оценка недвижимости» (ФСО № 7) (утв. приказом Минэкономразвития РФ от 25 сентября 2014 года N 611)

Федеральный стандарт оценки «Определение инвестиционной стоимости» (ФСО N 13) (утв. приказом Минэкономразвития РФ от 17 ноября 2016 N 722)

Стандарты и правила оценочной деятельности Ассоциации "Русское общество оценщиков", утвержденных Советом РОО 29.12.2020г, протокол № 29.

МЕЖДУНАРОДНЫЙ СТАНДАРТ ФИНАНСОВОЙ ОТЧЕТНОСТИ (IFRS) 13 "ОЦЕНКА СПРАВЕДЛИВОЙ СТОИМОСТИ (ред. от 11.07.2016) (введен в действие на территории Российской Федерации Приказом Минфина России от 28.12.2015 N 217н))

"Международный стандарт финансовой отчетности (IFRS) 16 "Аренда" (введен в действие на территории Российской Федерации Приказом Минфина России от 11.06.2016 N 111н) (ред. от 16.09.2019)

## 1.8. ПРОЦЕСС ОЦЕНКИ

Процесс оценки начинается с общего осмотра местоположения объекта, описания помещения, его состояния, а также выделения особенностей оцениваемого объекта. Далее проводится анализ соответствующего сегмента рынка недвижимости и заключение о варианте наилучшего и наиболее эффективного использования.

Следующий этап оценки – определение стоимости. Определение стоимости осуществляется с учетом всех факторов, существенно влияющих как на рынок недвижимости в целом, так и на ценность рассматриваемого объекта недвижимости. При определении стоимости обычно используют три основных подхода:

- сравнительный подход;
- доходный подход;
- затратный подход.

Каждый из этих подходов приводит к получению различных ценовых значений объектов недвижимости.

Заключительным этапом процесса оценки является сравнение результатов, полученных с помощью указанных подходов, и сведение итоговых оценок к единой стоимости объекта с учетом слабых и сильных сторон каждого подхода. Таким образом, устанавливается окончательная оценка рыночной стоимости объекта недвижимости.

## 1.9. ФОРМА ОТЧЕТА

Отчет составлен в форме, соответствующей требованиям Закона «Об оценочной деятельности в Российской Федерации» №135-ФЗ от 29.07.1998 г. В текущей редакции Федерального закона Российской Федерации № 312-ФЗ от 03.08.2018; Федеральных стандартов оценки (ФСО №№1,2,3) от 20.05.2015 г., Стандартов РОО.

## 2. ОПИСАНИЕ ОЦЕНИВАЕМОГО ОБЪЕКТА

### 2.1. ИМУЩЕСТВЕННЫЕ ПРАВА

На основании представленных документов, собственником оцениваемого объекта являются владельцы закрытого паевого инвестиционного фонда рентного «Красногорье» под управлением Общества с ограниченной ответственностью «Управляющая компания «Прага Капитал», данные о которых устанавливаются на основании данных лицевых счетов владельцев инвестиционных паев в реестре владельцев инвестиционных паев и счетов депо владельцев инвестиционных паев.

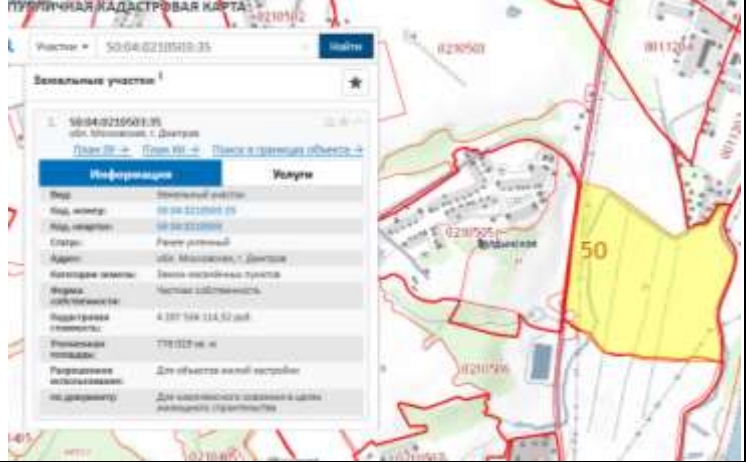
Оценка проводится при условии отсутствия, каких либо ограничений, не указанных в представленных документах, и неизменности разрешенного использования.

ЗАО ИКФ «КонС» не проводило юридической экспертизы прав собственности и аудиторской проверки представленных данных об объекте оценки.

### 2.2. ОПИСАНИЕ ОЦЕНИВАЕМОГО ОБЪЕКТА

Таблица 1

Земельный участок 1	
Местоположение	РФ, Московская обл., г. Дмитров.
Вид права, собственник	Право собственности принадлежит владельцам закрытого паевого инвестиционного фонда рентного недвижимости «Перспектива» под управлением Общества с ограниченной ответственностью «Управляющая компания «Прага Капитал»

Категория земель, разрешенное использование	Категория земель - «земли населенных пунктов» с разрешенным использованием: для комплексного освоения в целях жилищного строительства.
Общая площадь, кв.м.	776 029
Кадастровый номер:	50:04:0210503:35
Кадастровая стоимость:	3 451 893 936
Документы, устанавливающие количественные и качественные характеристики объекта (Кадастровая выписка о земельном участке (дата и номер))	Свидетельство о государственной регистрации права 50-АД№185561 от 13 июля 2012 г.
Информация о текущем использовании Объекта оценки	для комплексного освоения в целях жилищного строительства
Информация о предполагаемом использовании Объекта оценки	для комплексного освоения в целях жилищного строительства
Форма участка, состав	
Рельеф	Ровный
Наличие коммуникаций	Отсутствуют
Инфраструктура	Не развита
Физический износ	Отсутствует
Устаревания	Отсутствуют
Балансовая стоимость	Нет данных
Наличие обременений	Доверительное управление, о чем в Едином государственном реестре прав на недвижимое имущество сделана запись №50-50-62/100/2012-090 от 13 июля 2012 г.
Осмотр	Не произведен заказчиком не был предоставлен доступ. Все количественные и качественные характеристики были записаны со слов заказчика, а так же правоустанавливающих документов.

**Правоустановка:** земельный участок находится в границах территории комплексного устойчивого развития территории (КУРТ-6) и предназначен для многоэтажного жилищного строительства. Для утверждения фактических параметров освоения территории потребуется разработка и согласование ППТ, что займет ориентировочно 1 год.

**Заезд на участок:** Единственная дорога, проходящая по границе земельного участка – А-104 «Москва-Дмитров-Дубна». Примыкание к данной дороге возможно не ближе 600 м по отношению к существующим. Стоимость строительства примыкания не менее 150 млн. рублей. Срок проектирования и строительства – 1,5 -2 года.

**Ограничения:**

1) На земельном участке проходят 2 воздушные линии (ЛЭП) 110 кВ, охранные зоны которых занимают около 7 га. Использование данной территории невозможно;

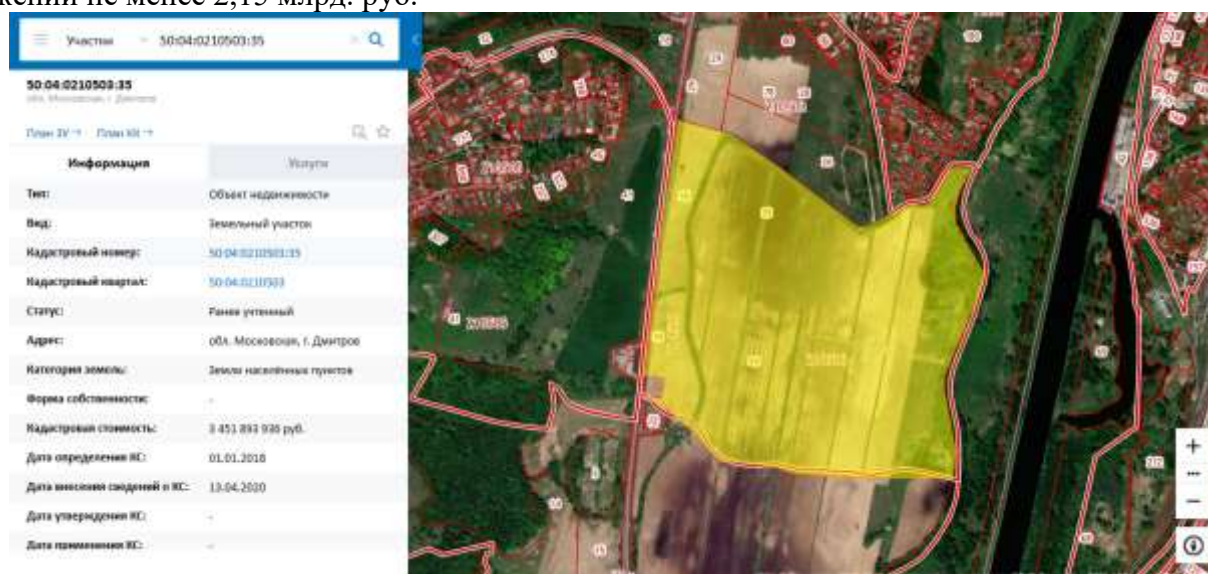
2) 25 га данного участка занимает зона санитарной охраны источника питьевого водоснабжения – Канала им. Москвы (в т.ч. водоохранная зона р. Яхромы).

**Электроснабжение:** На ближайших подстанциях отсутствует свободная мощность. В данных условиях и с учетом возможных параметров застройки стоимость подключения составит не менее 1 млрд. руб.

**Газоснабжение:** Свободной мощности ГРС «Яхромы» недостаточно для обеспечения данного объекта. Подключение к ГРС «Перемилово» с мощностью до 10 тыс. куб. м в час, расположенной в 4-5 км составит не менее 0,5 млрд. рублей.

**Водоснабжение и канализование:** В ближайшем окружении сетей ВиК нет, что влечет строительство собственного ВЗУ и очистных сооружений. Ориентировочные затраты, включая ливневые очистные, составят 0,5 – млрд. руб.

Таким образом, реализация проекта возможна не ранее чем через 2 года и потребуются вложений не менее 2,15 млрд. руб.



### АНАЛИЗ МЕСТОПОЛОЖЕНИЯ ОБЪЕКТА ОЦЕНКИ

В настоящее время земельный участок не застроен и не используется в соответствии с разрешенным использованием, ведутся предпроектные изыскания.

#### Границы участка:

- Западная граница: Дмитровское ш.
- Северная граница: частный сектор г.Дмитров
- Восточная граница: р.Яхромы и Канал им.Москвы
- Южная граница: Г. Яхромы

Местоположение представлено на схеме:





Рис 2.1 Местоположение объекта оценки

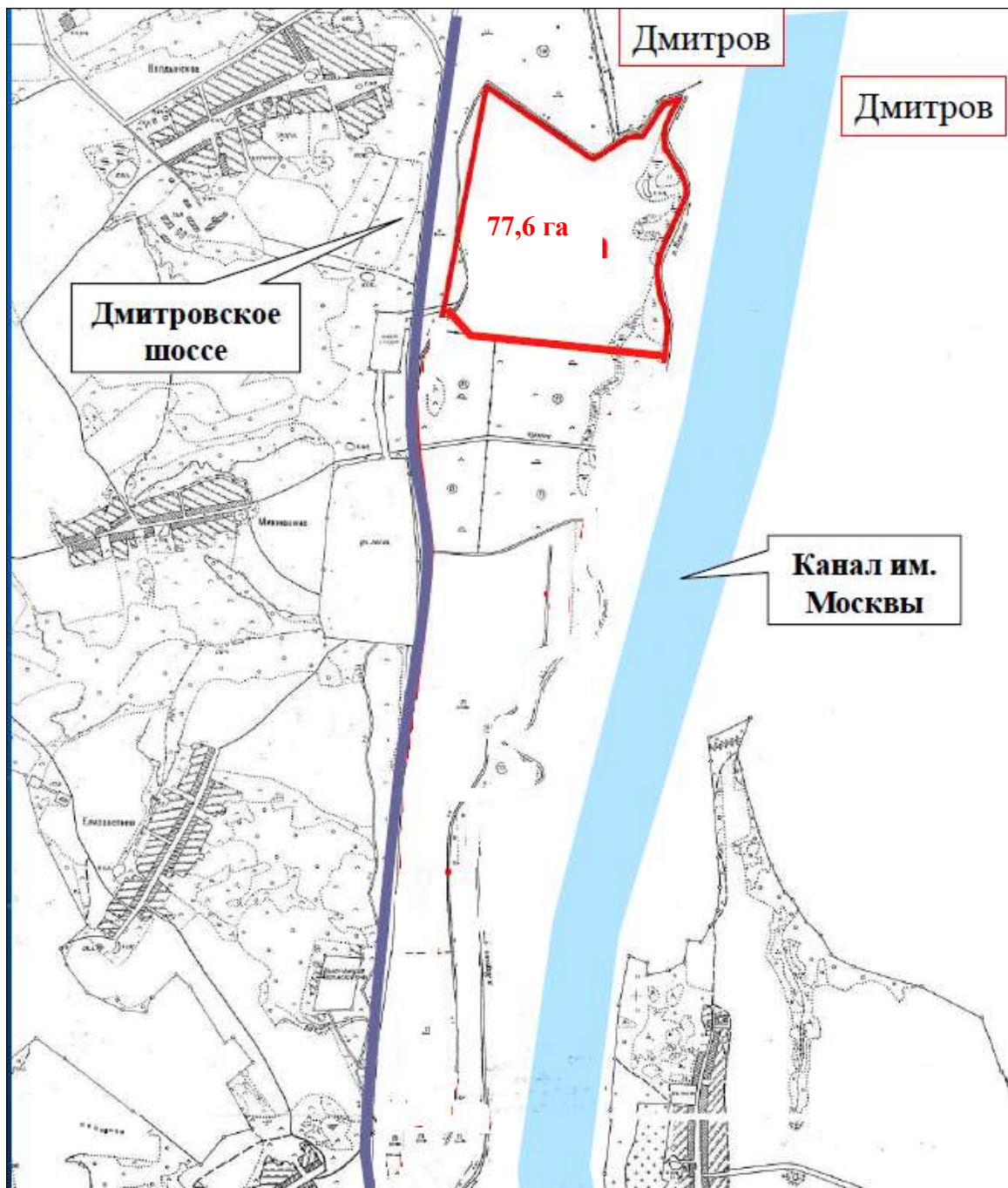


Рис 2.2 Местоположение объекта оценки по отношению к автомагистралям

#### Описание участка

- На участок получено право собственности
- Участок прилегает к границам г. Дмитров
- Согласно Генплану г.Дмитров, участок будет включаться в черту поселения г.Дмитров
- Территория участка граничит с р. Яхрома и каналом имени Москвы
- Удобная транспортная доступность, подъезд к участку с Дмитровского шоссе



## АНАЛИЗ МЕСТОПОЛОЖЕНИЯ ОБЪЕКТА ОЦЕНКИ

По своему местоположению, оцениваемый земельный участок интересен для застройки жилыми домами. Близость с Москвой, хорошее транспортное сообщение после строительства проектируемых дорог и наличие инфраструктуры делает привлекательным объект для инвестиций.

Однако большой объем инвестиций (около 250 млн.долларов) в условиях экономического кризиса, стагнации рынка недвижимости делает этот проект достаточно рискованным по получению среднерыночной доходности.

Дмитровский район — административно-территориальная единица (район) и муниципальное образование (муниципальный район) на севере Московской области России.

Административный центр — город Дмитров.

Площадь — 2182,02 км²[4]. Протяжённость с севера на юг — около 70 км, с запада на восток — 40 км. Граничит с Талдомским, Сергиево-Посадским, Пушкинским, Солнечногорским и Клинским районами Московской области и городским округом Мытищи.

К северу от Дмитрова начинается Волжско-Дубненская низменность, южнее него расположена Клинско-Дмитровская гряда, максимальная отметка в 273 метра находится на юго-западе района у деревни Раково, минимальная в 113 метров на берегу Сестры.

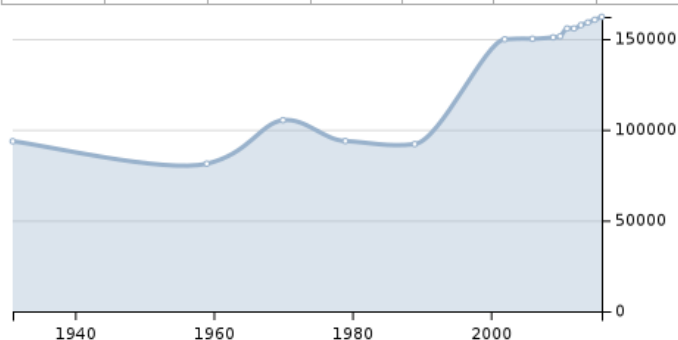
Основные реки района: Сестра, её приток Яхрома, Волгуша и Якоть. Крупнейшие озёра — ледниковые Нерское, Долгое и Круглое находятся на юге района. С севера на юг район пересекает канал имени Москвы.

Преобладающим типом почв является дерново-подзолистый суглинистый, на севере преобладают болотные и супесчаные дерново-подзолистые, в центральной части осушённые торфяные почвы.

Климат умеренно-континентальный, средняя годовая температура +3,3 °С, средняя температура января -10... -11 °С (рекордная температура -48 °С), июля — +18 °С (рекордная +36 °С). В Дмитрове размещена метеорологическая станция Росгидромета (данные со станции).

На территории района не обнаружено ценных ископаемых, кроме строительных материалов, имеются источники минеральных вод[источник не указан 2463 дня].

Численность населения											
1931 <sup>[6]</sup>	1959 <sup>[7]</sup>	1970 <sup>[8]</sup>	1979 <sup>[9]</sup>	1989 <sup>[10]</sup>	2002 <sup>[11]</sup>	2006 <sup>[12]</sup>	2009 <sup>[13]</sup>	2010 <sup>[14]</sup>	2011 <sup>[15]</sup>	2012 <sup>[16]</sup>	2013 <sup>[17]</sup>
93 662	↘81 295	↗105 247	↘93 769	↘92 080	↗149 793	↗150 101	↗150 884	↗151 448	↗155 792	↔155 792	↗157 632
2014 <sup>[18]</sup>	2015 <sup>[19]</sup>	2016 <sup>[3]</sup>									
↗159 060	↗160 570	↗162 162									



№	Городские и сельские поселения	Административный центр	Количество населённых пунктов	Население	Площадь, км <sup>2</sup>
1	Городское поселение Деденево	пгт Деденево	9	6540	
2	Городское поселение Дмитров	город Дмитров	81	82 787	
3	Городское поселение Икша	пгт Икша	13	6337	
4	Городское поселение Некрасовский	пгт Некрасовский	4	10 828	
5	Городское поселение Яхрома	город Яхрома	38	15 944	
6	Сельское поселение Большерогачёвское	село Рогачёво	38	4583	
7	Сельское поселение Габоское	деревня Каменка	29	9364	
8	Сельское поселение Костинское	село Костино	44	2798	
9	Сельское поселение Куликовское	село Куликово	38	4604	
10	Сельское поселение Синьковское	посёлок Новосиньково	64	12 892	
11	Сельское поселение Якотское	посёлок Посёлок совхоза «Буденновец»	43	5289	

Темпы роста экономики в 2002 и 2003 годах составили 18 и 20 % соответственно.

Промышленность дает 60 % валового регионального продукта. Наиболее развитыми отраслями являются легкая и текстильная промышленность, машиностроение и строительная индустрия. В районе производится более 480 различных видов продукции: станки, электродвигатели, экскаваторы, строительные материалы, текстильные и трикотажные изделия, тара и упаковка, пищевые продукты, полиграфическая продукция.

Основу сельского хозяйства района составляет растениеводство. Площадь сельскохозяйственных угодий составляет 57,9 тыс. га, из которых 40 тыс. га — пашня. В 2002 году овощей получено 64 тыс. тонн, картофеля выращено 41 тыс. тонн. 76 % продукции производят предприятия негосударственных форм собственности. Район является важнейшим поставщиком овощей (картофеля, моркови, капусты) в Москву, удовлетворяя треть потребностей столицы. Развиты также животноводство и рыбоводство.

На территории района расположен Научно-исследовательский центр по испытаниям и доводке автотехники ФГУП «НАМИ» (НИЦИАМТ ФГУП «НАМИ») (Автополигон НАМИ).

Реализуется программа газификации сел и деревень района.

Район пересекает железная дорога Савёловского направления МЖД, имеющая три товарно-пассажирские (Дмитров, Каналстрой, Икша) и две пассажирские (Катуар, Яхрома) станции. Кроме того, через район проходят две ветки Большого кольца МЖД (станции Костино, Драчёво, Иванцево, Белый Раст, Бухарово).

Наиболее важными автомобильными дорогами в районе являются два московских кольца А108 («БМК») и А107 («ММК»), а также А104 Москва — Дубна и Р113 Москва — Рогачёво.

Канал имени Москвы обеспечивает региону выход к пяти морям, имеются две грузовые пристани в Яхроме и Дмитрове.

Протяженность автомобильных дорог — свыше 1000 км, железных — 103 км. Район имеет удачное транспортное расположение — по незагруженной дороге А104 легко доступны Москва и аэропорт Шереметьево, по автомобильным кольцам имеется выход на все радиальные автотрассы, есть удобный выход на железнодорожную сеть и, кроме того, имеется выход на речную транспортную сеть.

Покровская церковь в селе Андреевское Дмитровского района

Дмитров — старинный русский город с более чем 850-летней историей и уникальным колоритом (о достопримечательностях города см. статью Дмитров). Всего на территории района более 200 объектов историко-культурного наследия. Среди них, помимо расположенных в Дмитрове, Николо-Пешношский монастырь и Медведева пустынь (д. Пустынь), усадьбы Ольгово, Никольское-Обольяниново, Горки, Даниловское, Удино, Храброво.

Дом Васнецова, перевезённый в 1952 в деревню Шадрино из бывшей усадьбы художника в Ваньково (куплена им в 1901). До перевозки он был обшит тёсом. В доме Васнецов написал ряд произведений, в том числе «Битва Ивана-царевича с серым волком» и «Битва русских с половцами»,

принимал М. В. Нестерова, В. А. Серова, И. Е. Репина, В. Д. Поленова, А. М. Васнецова и др. Несмотря на то, что дом В. М. Васнецова числился в реестре памятников архитектуры федерального значения, в связи с продажей земельного участка под коттеджную застройку дом был уничтожен [источник не указан 1731 день]. Теперь на месте памятника — частные владения.

В районе — большое количество старинных церквей. К древнейшим (помимо Успенского собора в Дмитрове и храмов монастырских комплексов) относятся Никольская (1666) в Батюшково (4 км к юго-востоку от Деденево), Успенская (1701) в Шуколово (2 км к западу от Деденево), Никольская (1704—1708) в Озерецком (в 7 км западнее Некрасовского) и Покровская (1720-е) в Ново-Карцево (4 км к северу от Ольгово). Интересны старинные торговые сёла Рогачёво и Внуково с жилыми домами конца XIX — начала XX веков и монументальными храмами конца XIX века — Никольской и Троицкой церквями.

Развита спортивная инфраструктура: парк «Экстрим» (мотокросс), Ледовый Дворец (в Дмитрове, 1500 мест), стадионы. Клинско-Дмитровская гряда создает возможность для занятий горнолыжным спортом. Работают курорты «Волен» (13 трасс с перепадом высот 70 м), «Сорочаны» (перепад высот 90 м), клуб Л. Тягачева и др. В Яхроме ежегодно проводится лыжня России с участием нескольких десятков тысяч человек. В Дмитрове — соревнования тепловых аэростатов.

## 2.3. АНАЛИЗ РЫНКА ОБЪЕКТА ОЦЕНКИ И ОБОСНОВАНИЕ ЗНАЧЕНИЙ (ДИАПАЗОНОВ ЗНАЧЕНИЙ) ЦЕНООБРАЗУЮЩИХ ФАКТОРОВ

### Экономический обзор

**О ТЕКУЩЕЙ СИТУАЦИИ в российской экономике** Декабрь 2021 – январь 2022 года

**1. По оценке Минэкономразвития России, в 2021 г. ВВП вырос на 4,6%**, полностью компенсировав снижение на -2,7% в 2020 году (отчетные данные Росстата по ВВП за прошлый год будут опубликованы 18 февраля). В декабре годовой рост ВВП сохранялся на высоких уровнях: 4,3% г/г (после 5,3% г/г в ноябре, 4,9% г/г в октябре и 4,3% г/г в 3 кв. 2021 г.), несмотря на высокую базу декабря 2020 года. В результате по отношению к соответствующему месяцу 2019 г. экономический рост в декабре ускорился до 4,6% после 3,1% в ноябре.

**2. Вклад в восстановление экономики в 2021 г. внесли как производственные отрасли, так и отрасли, ориентированные на потребительский спрос.**

**Промышленное производство** по итогам 2021 г. выросло на 5,3% (после падения на -2,1% годом ранее). Вклад в рост внесли как добывающая, так и обрабатывающая промышленность (+4,8% и +5,0% соответственно). При этом добыча полезных ископаемых в целом по итогам года до конца не отыграла снижение 2020 г. (-6,5%), что связано с действующими ограничениями в рамках сделки ОПЕК+. Выпуск обрабатывающей промышленности в течение всего 2021 года уверенно превышал уровни двухлетней давности, а к концу года его рост к аналогичным месяцам 2019 г. превысил 10% (декабрь: 14,2%).

**Объем строительных работ** по итогам года вырос на 6,0% (после роста в 2020 году на 0,7%). В годовом выражении темпы роста в ноябре–декабре существенно ускорились (до 8,7% г/г и 8,4% г/г соответственно).

**Грузооборот транспорта** по итогам 2021 года увеличился на 5,3% (2020 г.: -4,7%). Восстановление было обеспечено как показателями трубопроводного транспорта (в условиях планового увеличения добычи нефти и роста внутреннего и внешнего спроса на газ), так и прочими видами транспорта.

Единственной крупной отраслью, которая в 2021 г. продемонстрировала спад, стало **сельское хозяйство** (-0,9% после +1,3% в 2020 году). Снижение выпуска сельхозпродукции связано, в первую очередь, с сокращением урожая ряда культур (зерновые, картофель и овощи), а также замедлением роста производства животноводческой продукции (по мясу, молоку и яйцам в целом за 2021 год зафиксирована околонулевая динамика). Вместе с тем в конце года отставание от уровней 2020 г. сократилось (4 кв. 2021 г.: +6,7% г/г), что было обусловлено сдвигом уборочной кампании на более поздние сроки из-за погодных условий в прошедшем году.

**3. Показатели потребительского спроса в 2021 г. продемонстрировали уверенный восстановительный рост.** Так, оборот розничной торговли увеличился на 7,3% (-3,2% в 2020 г.), объем платных услуг населению – на 17,6% (-14,8% годом ранее), оборот общественного питания – на 23,5% (-22,6%, неполное восстановление сектора связано, в том числе, с карантинными ограничениями, действовавшими в ряде регионов).

**4. Поддержку потребительскому спросу в течение прошлого года оказывало последовательное улучшение ситуации на рынке труда.** В декабре уровень безработицы (по методологии МОТ) оставался на историческом минимуме 4,3% от рабочей силы. Численность занятых превысила уровень 2019 года, увеличившись до 72,5 млн человек в декабре 2021 г. (70,8 млн человек в декабре 2020 г., 72,4 млн человек в декабре 2019 года). Реальные заработные платы в ноябре 2021 г. выросли на 3,4% г/г (к ноябрю 2019 г. рост на 3,6%), за 11 месяцев – на 2,8% г/г (+5,0% к аналогичному периоду 2019 года).

**5. Улучшение ситуации на рынке труда оказало поддержку реальным денежным доходам населения,** которые, по оценке Росстата, выросли в 2021 г. на 3,4% (в 2020 г., по уточненным данным, падение составило -1,4%). Значимый вклад в рост реальных доходов (порядка 1 п.п.) также внесли разовые социальные выплаты на школьников в августе и пенсионерам и военнослужащим – в сентябре.

**6. Поддержку внутреннему спросу (как потребительскому, так и инвестиционному) в 2021 г. оказывала динамика кредитования.** Кредит экономике в декабре вырос на 16,2% г/г

(ноябрь: 15,2% г/г, 4 кв. 2021 г.: 15,5%). Продолжился рост **корпоративного кредитования** (12,7% г/г в декабре, 11,8% г/г в ноябре) и **потребительского кредитования** (19,4% г/г в декабре, 19,0% г/г в ноябре). **Ипотечное кредитование** в декабре выросло на 26,5% г/г (на 25,0% г/г в ноябре).

**7. Расходы бюджетной системы** за январь–декабрь превысили уровень 2020 г. на +11,6%, или +4,9 трлн рублей (к 2019 г.: +27,2% или +10,1 трлн рублей). Одновременно в условиях восстановления экономики **росли и доходы бюджетной системы** (прирост к 2020 г. +26,9% или +10,2 трлн рублей; к 2019 г.: +22,8% или +8,9 трлн рублей), в том числе нефтяные (прирост к 2020 г. +19,5% или +6,4 трлн рублей; к 2019 г.: +25,0% или +7,8 трлн рублей). По итогам исполнения бюджетов за январь–декабрь 2021 г. **профицит бюджетной системы составил 1,0 трлн рублей**, что значительно лучше прошлого года (в январе–декабре 2020 г. бюджетная система исполнена с дефицитом 4,3 трлн рублей), однако ниже аналогичного показателя в 2019 г. (профицит – 2,1 трлн рублей).

**8. Сохранение высокого уровня мировых цен на ключевые товары российского экспорта** с начала года (как топливно-энергетические, так и прочие), наряду с увеличением реальных объемов экспорта и умеренным отрицательным сальдо баланса услуг в условиях сохранения ограничений на международные поездки, привели к расширению положительного сальдо счета текущих операций (120,3 млрд долл. США в январе–декабре 2021 г. по сравнению с 36,0 млрд долл. США в аналогичном периоде 2020 г. и 65,4 млрд долл. США в аналогичном периоде 2019 года).

ТАБЛИЦА 1. ПОКАЗАТЕЛИ ДЕЛОВОЙ АКТИВНОСТИ

в % к соотв. периоду предыдущего года	2021	2021 / 2019	IVкв21	IVкв21 / IVкв19	дек.21	дек.21 / дек.19	нояб.21	окт.21	сен.21	авг.21	июл.21	2020	2019
<b>Экономическая активность</b>													
ВВП*	4,6	1,8	4,8	3,1	4,3	4,6	5,3	4,9	4,3	16,5	-0,7	-2,7	2,2
Сельское хозяйство	-8,9	0,4	6,7	3,3	1,3	1,6	12,0	4,9	-6,0	-0,3	0,0	1,3	4,3
Строительство	6,0	6,7	6,4	9,6	8,4	12,8	8,7	1,7	3,7	18,6	2,9	0,7	2,1
Розничная торговля	7,3	3,8	4,3	2,5	5,4	3,1	3,1	4,3	5,5	23,6	-1,4	-3,2	1,9
Платные услуги населению	17,6	0,2	14,0	2,1	11,8	1,6	15,5	15,1	18,0	52,4	-3,2	-14,8	0,6
Общественное питание	23,5	-4,4	13,7	-0,7	17,4	-8,3	10,6	12,8	20,8	102,4	-5,0	-22,6	4,9
Грузооборот транспорта	5,3	0,3	4,1	2,3	2,8	1,5	3,7	5,7	6,8	18,1	0,5	-4,7	0,7
Инвестиции в основной капитал	7,6 <sup>2</sup>	4,3 <sup>2</sup>	-	-	-	-	-	-	7,8	11,0	2,0	-0,5	2,1
Промышленное производство	5,3	3,1	7,1	6,2	6,1	10,0	7,8	7,6	6,0	8,6	-1,4	-2,1	3,4
Добыча полезных ископаемых	4,8	-2,8	10,5	2,4	10,0	-3,4	10,7	10,8	9,0	7,5	-7,0	-6,5	3,4
Обрабатывающие производства	5,0	6,4	5,2	8,7	4,3	14,2	6,1	5,3	3,6	10,8	0,7	1,3	3,6
<b>Рынок труда и доходы населения</b>													
Реальная заработная плата в % к соотв. периоду предыдущего года	2,8 <sup>1</sup>	5,0 <sup>1</sup>	-	-	-	-	3,4	0,6	2,0	5,5	1,6	3,8	4,8
Номинальная заработная плата в % к соотв. периоду предыдущего года	8,5 <sup>1</sup>	15,5 <sup>1</sup>	-	-	-	-	12,1	8,8	8,0	11,8	7,2	7,3	8,5
Реальные денежные доходы в % к соотв. периоду предыдущего года	3,4	2,0	0,8	1,3	-	-	-	-	8,1	7,9	-3,7	-1,4	1,7
Реальные располагаемые денежные доходы в % к соотв. периоду предыдущего года	3,1	1,0	0,5	0,4	-	-	-	-	8,8	6,8	-3,9	-2,0	1,0
Численность рабочей силы в % к соотв. периоду предыдущего года	0,6	-0,1	0,5	-0,4	0,6	-0,3	0,1	0,7	0,5	0,9	0,4	-0,6	-1,0
млн чел.	75,3	-	75,6	-	75,7	-	75,4	75,5	75,6	75,3	75,0	74,9	75,4
млн чел. (ISA)	-	-	75,1	-	75,1	-	75,0	75,3	75,3	75,5	75,5	-	-



в % к соотв. периоду предыдущего года	2021	2021 / 2019	I кв21	I кв21 / I кв19	дек.21	дек.21 / дек.19	нояб.21	окт.21	III кв21	II кв21	I кв21	2020	2019
<b>Численность занятых</b>													
в % к соотв. периоду предыдущего года	1,6	-0,3	2,4	-0,1	2,4	0,1	2,1	2,0	2,6	2,0	-0,6	-1,9	-0,8
млн чел.	71,7	-	72,3	-	72,5	-	72,2	72,3	72,2	71,5	70,8	70,6	71,8
млн чел. (SA)	-	-	71,9	-	72,0	-	71,8	72,0	71,8	71,7	71,4	-	-
<b>Численность безработных</b>													
в % к соотв. периоду предыдущего года	-16,0	4,8	-29,2	-7,0	-27,4	-7,3	-29,9	-30,3	-29,7	-16,7	21,4	24,7	-5,3
млн чел.	3,6	-	3,2	-	3,2	-	3,2	3,3	3,4	3,7	4,2	4,3	3,5
млн чел. (SA)	-	-	3,2	-	3,2	-	3,2	3,3	3,4	3,8	4,1	-	-
<b>Уровень занятости</b>													
в % к населению в возрасте 15 лет и старше (SA)	-	-	59,7	-	59,8	-	59,6	59,8	59,5	59,3	58,9	-	-
<b>Уровень безработицы</b>													
в % к рабочей силе SA	4,8	-	4,3	-	4,3	-	4,3	4,3	4,4	4,9	5,6	5,8	4,6
SA	-	-	4,3	-	4,2	-	4,3	4,3	4,5	5,0	5,5	-	-

Источник: Росстат, расчеты Минэкономразвития России

<sup>1</sup> Оценка Минэкономразвития России

<sup>2</sup> 9 месяцев 2021 г.

<sup>3</sup> 11 месяцев 2021 г.

ТАБЛИЦА 2. ПОКАЗАТЕЛИ ПРОМЫШЛЕННОГО ПРОИЗВОДСТВА

в % к соотв. периоду предыдущего года	2021	2021 / 2019	I кв21	I кв21 / I кв19	дек.21	дек.21 / дек.19	нояб.21	окт. 21	III кв21	II кв21	I кв21	2020	2019
<b>Промышленное производство</b>	5,3	3,1	7,1	6,2	6,1	10,0	7,8	7,6	6,0	9,6	-1,4	-2,1	
<b>Добыча полезных ископаемых</b>	4,8	-2,0	10,5	2,4	10,0	3,4	10,7	10,8	9,0	7,5	-7,0	-6,5	
добыча угля	7,6	0,9	8,8	3,1	6,1	5,5	11,4	8,8	5,1	7,2	9,3	-8,2	
добыча сырой нефти и природного газа	2,7	-5,5	6,4	-2,3	8,1	-2,5	8,6	8,6	7,8	5,4	-9,4	-8,0	
добыча металлических руд	0,9	3,3	2,2	5,7	3,1	7,4	2,0	1,6	1,8	-0,5	-0,1	2,4	
добыча прочих полезных ископаемых	10,8	-4,2	-10,6	-10,2	-19,6	-23,3	-18,7	6,1	13,9	56,6	2,3	-13,6	
предоставление услуг в области добычи полезных ископаемых	17,6	22,8	39,4	42,6	44,4	54,7	40,5	31,8	19,5	12,3	-4,2	4,4	
<b>Обрабатывающие производства</b>	5,0	6,4	5,2	8,7	4,3	14,2	6,1	5,3	3,6	10,8	0,7	1,3	
<b>пищевая промышленность</b>	3,9	6,9	6,3	6,6	7,3	7,6	7,9	3,8	4,9	3,5	0,6	2,8	
в т.ч.													
пищевые продукты	3,2	6,4	5,4	6,1	7,5	8,0	6,7	2,2	4,0	3,7	-0,7	3,1	
напитки	8,6	10,2	13,5	11,2	9,3	10,8	16,2	13,4	11,7	2,6	6,8	1,5	
табачные изделия	1,9	4,3	-0,7	-0,2	-3,7	-8,0	-2,7	3,7	-1,1	2,8	7,0	2,4	
<b>легкая промышленность</b>	6,0	7,4	2,2	5,7	0,6	7,9	2,8	3,1	1,1	18,3	4,3	1,3	
в т.ч.													
текстильные изделия	7,5	17,9	2,2	17,0	4,4	21,9	-0,1	2,2	2,8	15,6	11,7	9,7	
одежда	3,0	3,3	-0,8	-1,0	-8,2	-2,5	2,8	1,3	-3,2	15,0	1,8	6,3	
кожа и изделия из нее	11,4	-1,9	10,6	2,1	12,7	10,9	9,0	9,9	9,8	32,7	-3,0	-11,9	
<b>деревообрабатывающий комплекс</b>	8,7	10,3	9,3	13,7	9,7	15,3	11,3	6,9	8,6	14,9	2,3	1,5	
в т.ч.													
обработка древесины и производство изделий из нее	7,9	6,1	4,8	9,5	3,5	8,5	8,6	2,8	5,5	18,6	3,8	-1,7	
бумага и бумажные изделия	9,2	14,8	10,5	17,4	12,1	18,4	10,5	6,9	8,6	13,8	3,8	5,1	
деятельность полиграфическая и копирование носителей информации	9,1	6,8	17,2	11,7	18,2	23,2	21,8	11,8	16,8	8,3	-6,6	-2,3	
<b>производство кокса и нефтепродуктов</b>	3,6	-1,6	8,7	-1,4	7,0	-1,1	7,5	11,9	5,1	8,5	-6,6	-6,0	

в % к соотв. периоду предыдущего года	2021	2021 / 2019	I кв21	I кв21 / I кв19	дек.21	дек.21 / дек.19	нояб.21	окт. 21	III кв21	II кв21	I кв21	2020
химический комплекс	7,1	16,8	5,4	19,4	3,7	26,7	5,8	8,0	4,0	9,1	10,9	9,0
в т.ч.												
химические вещества и химические продукты	6,0	13,7	5,1	15,6	4,3	16,9	5,6	5,5	4,3	8,9	5,7	7,3
лекарственные средства и медицинские материалы	11,5	34,8	9,5	42,9	-0,1	77,0	9,1	27,0	3,4	-0,1	39,4	20,9
резиновые и пластмассовые изделия	7,7	14,4	3,5	15,6	4,6	21,9	3,7	2,3	3,5	17,4	7,9	6,2
производство прочей неметаллической минеральной продукции	7,5	7,2	9,7	13,9	7,7	16,0	11,3	9,9	7,1	13,8	-2,3	-0,3
металлургический комплекс	2,0	0,9	3,3	2,7	5,5	5,1	3,8	1,1	1,1	8,3	-4,3	-1,0
в т.ч.												
металлургия	1,5	-1,2	4,2	3,8	6,8	5,0	6,5	-0,2	1,7	2,1	-2,6	-2,7
литейные металлургические изделия	3,4	7,7	0,4	-0,7	1,6	5,2	-4,6	5,1	-0,6	27,2	-9,5	4,2
машиностроительный комплекс	9,7	12,3	4,7	18,0	8,2	32,6	7,7	3,8	3,0	28,1	12,7	2,4
в т.ч.												
компьютеры, электроника, оптика	7,9	11,5	11,4	17,4	12,1	43,3	34,6	-10,3	-5,4	21,9	7,4	3,3
электрооборудование	6,3	5,4	5,5	9,3	10,4	20,7	6,8	-1,8	0,6	14,0	6,7	-0,8
машины и оборудование, не вкл. в другие группы	13,8	24,7	16,6	32,3	25,4	50,2	3,0	19,6	16,0	18,3	2,7	9,8
автотранспортные, прицепы и полуприцепы	13,8	0,0	-7,5	0,2	2,8	17,5	-7,6	-17,2	0,3	72,3	15,3	-12,1
прочие транспортные средства и оборудование	7,9	15,1	-0,2	22,8	-7,6	25,8	-1,8	19,0	4,8	19,2	22,2	6,7
прочие производства	2,2	12,4	-4,8	12,2	-8,7	20,8	-0,5	-1,0	-1,6	16,9	4,8	9,9
в т.ч.												
мебель	14,1	21,7	-2,5	12,7	-5,4	16,2	0,0	-1,7	5,1	48,7	21,3	6,7
прочие литейные изделия	4,2	6,4	-0,9	9,1	6,2	21,1	-7,8	-1,5	-3,1	14,9	10,7	2,1
ремонт и монтаж машин и оборудования	-0,7	11,1	-5,9	12,4	-11,8	21,1	0,6	-0,7	-3,1	10,2	0,2	11,9
Обеспечение электроэнергией, газом и паром	6,8	4,2	4,5	4,7	1,9	8,0	4,0	8,5	7,8	7,0	8,3	-2,4
Водоснабжение, водоотведение, утилизация отходов	15,8	15,3	8,9	21,9	9,6	24,8	10,1	7,0	13,7	29,5	12,6	2,2

Источник: Росстат, расчеты Минэкономразвития России

ТАБЛИЦА 3. ПОКАЗАТЕЛИ КРЕДИТНОЙ АКТИВНОСТИ И ФИНАНСОВЫХ РЫНКОВ

	дек.21	ноя.21	окт.21	III кв21	сен.21	авг.21	июл.21	II кв21	I кв21	2020	2019
Цена на нефть «Юралс» (средняя за период, долл. США за баррель)	72,9	80,0	81,7	71,2	72,5	88,3	72,8	67,2	60,0	41,4	63,9
Курс доллара (в среднем за период)	73,7	72,6	71,5	73,5	72,9	73,6	73,9	74,2	74,3	71,9	64,7
Ключевая ставка (на конец периода)	8,50	7,50	7,50	6,75	6,75	6,50	6,50	5,50	4,50	4,25	6,25
Процентные ставки (в % годовых)											
По рублевым кредитам нефинансовым организациям (свыше 1 года)		8,5	8,7	8,1	8,4	8,4	7,7	7,3	7,1	7,6	9,3
По рублевым жилищным кредитам	7,8	7,6	7,7	7,7	7,7	7,8	7,7	7,2	7,2	7,8	9,9
По рублевым депозитам физлиц (свыше 1 года)	7,4	6,5	6,1	5,6	5,9	5,8	5,1	4,6	4,2	4,8	6,5
Кредитование экономики (в % г/г с исключением валютной переоценки)											
Кредит экономике	16,2	15,2	15,1	14,1	14,6	13,7	13,8	12,5	9,4	6,2	9,8
Кредиты организациям	12,7	11,8	11,7	10,1	10,9	9,6	9,8	8,9	7,1	5,0	4,9
Жилищные кредиты	26,5	25,0	25,2	27,6	26,6	27,7	28,6	27,2	22,4	17,9	22,5
Потребительские кредиты	19,4	19,0	18,3	16,9	17,8	16,9	16,2	13,7	7,5	12,0	20,9
Выдачи жилищных рублевых кредитов (в % г/г)	14,4	3,7	-8,3	3,6	-5,4	6,1	12,9	108,5	43,2	51,0	-2,3

## О ДИНАМИКЕ ПРОМЫШЛЕННОГО ПРОИЗВОДСТВА Февраль 2022 года

**В январе продолжился динамичный рост промышленного производства: +8,6% г/г** (после 6,1% г/г в декабре, к уровню двухлетней давности: 6,1% после 10,0% соответственно). Положительный вклад в рост выпуска промышленности вносят как обрабатывающие, так и добывающие отрасли.

**В обрабатывающей промышленности в январе сохраняются высокие темпы роста выпуска: +10,1% г/г** после 4,3% г/г в декабре (к уровню двухлетней давности – 9,4% после +14,2% г/г соответственно). Основной вклад в рост обрабатывающей промышленности в январе внесли металлургический и машиностроительный комплексы (+17,6% г/г и +15,6% г/г соответственно). Продолжился активный рост в ключевых несырьевых отраслях – химическом комплексе, пищевой отрасли, деревообработке, легкой промышленности. Кроме того, в январе динамика выпуска в нефтепереработке ускорилась до 9,2% г/г и вышла в плюс к уровню двухлетней давности.

**Позитивный вклад в динамику промышленности продолжает вносить добыча полезных ископаемых**, где выпуск в январе увеличился на 9,1% г/г (+1,0% к уровню двухлетней давности). По мере планового ослабления ограничений на добычу нефти в рамках сделки ОПЕК+

добыча нефти, включая газовый конденсат, в натуральном выражении в январе выросла на 8,1% г/г. Кроме того, в условиях расширения как внутреннего, так и внешнего спроса добыча природного газа в натуральном выражении увеличилась на 0,4% г/г.

#### Показатели промышленного производства

в % к соотв. периоду предыдущего года	янв.22	янв.22 / янв.20	2021	IVкв21	дек. 21	нояб.21	окт. 21	IIIкв21	IIкв21	Iкв21	2020
<b>Промышленное производство</b>	8,6	6,1	5,3	7,1	6,1	7,6	7,6	6,0	9,6	-1,4	-2,1
<b>Добыча полезных ископаемых</b>	9,1	1,0	4,8	10,5	10,0	10,7	10,8	9,0	7,5	-7,0	-6,5
добыча угля	2,7	9,1	7,8	8,8	6,1	11,4	8,8	5,1	7,2	9,3	-6,2
добыча сырой нефти и природного газа	7,4	-1,7	2,7	8,4	8,1	8,6	8,6	7,8	5,4	-9,4	-8,0
добыча металлических руд	2,2	0,2	0,9	2,2	3,1	2,0	1,6	1,8	-0,5	-0,1	2,4
добыча прочих полезных ископаемых	7,5	-3,3	10,8	-10,6	-19,6	-18,7	8,1	13,9	55,6	2,3	-13,5
предоставление услуг в области добычи полезных ископаемых	27	14,8	17,6	39,4	44,4	40,5	31,8	19,5	12,3	-4,2	4,4
<b>Обрабатывающие производства</b>	10,1	9,4	5,0	5,2	4,3	6,1	5,3	3,6	10,8	0,7	1,3
пищевая промышленность	6,3	6,0	3,9	6,3	7,3	7,9	3,8	4,9	3,5	0,6	2,8
в т.ч.											
пищевые продукты	5,0	3,4	3,2	5,4	7,5	6,7	2,2	4,0	3,7	-0,7	3,1
напитки	16,9	22,2	8,6	13,5	9,3	18,2	13,4	11,7	2,6	6,8	1,5
табачные изделия	-5,1	3,3	1,9	-0,7	-3,7	-2,7	3,7	-1,1	2,8	7,0	2,4
легкая промышленность	4,0	5,5	6,0	2,2	0,6	2,8	3,1	1,1	18,3	4,3	1,3
в т.ч.											
текстильные изделия	5,7	16,9	7,5	2,2	4,4	-0,1	2,2	2,8	15,6	11,7	9,7
одежда	2,2	1,6	3,0	-0,8	-6,2	2,6	1,3	-3,2	15,0	1,8	0,3
кожа и изделия из нее	5,9	-5,2	11,4	10,6	12,7	9,0	9,9	9,8	32,7	-3,0	-11,9
деревообрабатывающий комплекс	10,7	12,2	8,7	9,3	9,7	11,3	6,9	8,6	14,9	2,3	1,5
в т.ч.											
обработка древесины и производство изделий из нее	5,0	10,0	7,9	4,8	3,5	8,6	2,6	5,5	18,6	3,8	-1,7
бумага и бумажные изделия	12,9	17,6	9,2	10,5	12,1	10,5	8,9	8,6	13,8	3,8	5,1
деятельность полиграфическая и копирование носителей информации	18,6	-2,6	9,1	17,2	18,2	21,6	11,8	16,8	8,3	-6,6	-2,3
производство кокса и нефтепродуктов	9,2	0,9	3,6	8,7	7,0	7,5	11,9	5,1	8,5	-6,6	-5,0

2

в % к соотв. периоду предыдущего года	янв.22	янв.22 / янв.20	2021	IVкв21	дек. 21	нояб.21	окт. 21	IIIкв21	IIкв21	Iкв21	2020
<b>химический комплекс</b>	4,8	25,6	7,1	5,4	3,7	5,8	8,0	4,0	9,1	10,9	9,0
в т.ч.											
химические вещества и химические продукты	3,6	12,8	6,0	5,1	4,3	5,6	5,5	4,3	8,9	5,7	7,3
лекарственные средства и медицинские материалы	6,8	95,9	11,5	9,5	-0,1	9,1	27,0	3,4	-0,1	39,4	20,9
резиновые и пластмассовые изделия	7,8	19,9	7,7	3,5	4,6	3,7	2,3	3,5	17,4	7,9	6,2
производство прочей неметаллической минеральной продукции	13,2	10,5	7,5	9,7	7,7	11,3	9,9	7,1	13,8	-2,3	-0,3
<b>металлургический комплекс</b>	17,6	13,4	2,0	3,3	5,5	-3,8	1,1	1,1	8,3	-4,3	-1,0
в т.ч.											
металлургия	3,5	0,8	1,5	4,2	6,8	6,5	-0,2	1,7	2,1	-2,6	-2,7
готовые металлические изделия	60,9	50,6	3,4	0,4	1,6	-4,6	5,1	-0,6	27,2	-9,5	4,2
<b>машиностроительный комплекс</b>	15,6	20,3	9,7	4,7	6,2	7,7	3,8	3,0	28,1	12,7	2,4
в т.ч.											
компьютеры, электроника, оптика	16,3	32,3	7,9	11,4	12,1	34,6	-10,3	-5,4	21,9	7,4	3,3
электрооборудование	13,8	12,2	6,3	5,5	10,4	6,8	-1,6	0,6	14,0	6,7	-0,8
машины и оборудование, не экл. в другие группировки	27,5	16,3	13,8	16,6	25,4	3,0	19,6	16,0	18,3	2,7	9,6
автотранспортные, прицепы и полуприцепы	15,7	23,6	13,8	-7,5	2,8	-7,6	-17,2	0,3	72,3	15,3	-12,1
прочие транспортные средства и оборудование	9,7	13,5	7,9	-0,2	-7,6	-1,8	19,0	4,8	19,2	22,2	6,7
прочие производства	13,9	5,4	2,2	-4,8	-8,7	-0,5	-1,0	-1,6	16,9	4,8	9,9
в т.ч.											
мебель	3,3	21,9	14,1	-2,5	-5,4	0,0	-1,7	6,1	48,7	21,3	6,7
прочие готовые изделия	15,3	15,5	4,2	-0,9	6,2	-7,8	-1,5	-3,1	14,9	10,7	2,1
ремонт и монтаж машин и оборудования	16,0	-0,6	-0,7	-5,9	-11,8	0,6	-0,7	-3,1	10,2	0,2	11,9
<b>Обеспечение электроэнергией, газом и паром</b>	2,0	9,8	6,8	4,5	1,9	4,0	8,5	7,8	7,0	8,3	-2,4
<b>Водоснабжение, водоотведение, утилизация отходов</b>	0,4	14,3	15,8	8,9	9,6	10,1	7,0	13,7	29,5	12,6	2,2

Источник: Росстат, расчеты Минэкономразвития России

## О ТЕКУЩЕЙ ЦЕНОВОЙ СИТУАЦИИ

За неделю с 26 февраля по 4 марта 2022 года инфляция составила 2,22% под влиянием ослабления курса рубля и повышенного спроса на ряд продовольственных и непродовольственных товаров. Основной вклад в инфляцию внес рост цен в сегменте непродовольственных товаров (4,52%) при удорожании легковых автомобилей, а также электро- и бытовых приборов. На продовольственные товары цены выросли на 0,83% за счет как удорожания плодоовощной продукции, так и других продуктов питания. В секторе туристических и регулируемых услуг темп роста цен составил 1,97%.

### Потребительская инфляция с 26 февраля по 4 марта

1. За неделю с 26 февраля по 4 марта инфляция составила 2,22%.



Основное влияние на инфляцию оказал рост цен в сегменте **непродовольственных товаров (4,52%)** в связи с ослаблением курса рубля, а также повышенным спросом на ряд товаров. Так, на отчетной неделе рост цен на легковые автомобили составил 15,70%, на электро- и бытовые приборы – 11,66%, строительные материалы – 1,81%, медицинские товары – 4,71%. Сдерживающее влияние оказал сохраняющийся вторую неделю подряд околонулевой рост цен на автомобильный бензин.

**2. Темпы роста цен на продовольственные товары составили 0,83%** преимущественно за счет продуктов питания, за исключением овощей и фруктов (0,52%). На отчетной неделе сохранился рост цен на: сахар, мясопродукты, масла и жиры, молоко и молочную продукцию, хлеб и хлебобулочные изделия, макаронные и крупяные изделия, яйца. На плодоовощную продукцию цены выросли на 2,85%.

**3. В сегменте регулируемых и туристических услуг цены выросли на 1,97%** при удорожании услуг зарубежного туризма на 28,67%. Сдерживающее влияние на прошедшей неделе оказало снижение цен на санаторно-оздоровительные услуги (-0,44%).

#### Мировые рынки

**4. В феврале индекс продовольственных цен ФАО** повысился на 3,9% м/м и на 20,7% г/г (+1,3% и +19,3% в январе). В наибольшей степени по сравнению с январем подорожали растительные масла (+8,5%) и молочная продукция (+6,4%). Единственным товаром, стоимость которого снизилась, стал сахар (-1,9%).

**На неделе с 25 февраля по 4 марта на мировых рынках продовольствия** наблюдался резкий подъем цен. Пшеница в США и Франции подорожала на 59,9% и 32,0%, кукуруза – на 14,7%, сахар – в среднем на 7,9%, масла и масличные

на 5,4–16,5% (неделей ранее изменение цен составило от -1,8% до +8,8%, в феврале – от -8,1% до 13,5%).

Исключение составили говядина и свинина, котировки которых понизились на 4,3% и 3,1% соответственно (-3,3% и -5,2% неделей ранее; +2,2% и +17,2% в феврале).

В среднем продовольственные цены в мире в марте превысили свой прошлогодний уровень на 25,5%.

**5. На мировом рынке удобрений** на текущей неделе существенно повысилась стоимость азотных и калийных удобрений – на 14,4% и 6,0% (+31,5% и +1,5% неделей ранее; -12,4% и -3,0% в феврале). Стоимость смешанных удобрений, как и на прошлой неделе, не изменилась (+1,4% в феврале).

В годовом выражении мировые цены на удобрения в марте увеличились на 17,0–110,0%.

**6. На мировом рынке черных металлов** на неделе с 25 февраля по 4 марта фьючерсные и спотовые цены на **железную руду** увеличились на 15,4% и 13,9% (-11,8% и +2,4% неделей ранее; +5,3% и +4,4% в феврале). Стоимость **металлолома** (Турция) и **арматуры** (Лондон) выросла на 21,6% и 13,3% (+1,6% и -0,5% неделей ранее; +7,3% и +5,6% в феврале).

В годовом выражении железная руда на фьючерсном и спотовом рынках подешевела на 32,4% и 14,1%, лом черных металлов и арматура подорожали на 32,2% и 31,8%.

## О ПОТРЕБИТЕЛЬСКОЙ ИНФЛЯЦИИ С 26 ФЕВРАЛЯ ПО 4 МАРТА (РОССТАТ)

	2022 год на 4 мар							2021 год
	Вес, %	г/г	с начала месяца	26 фев - 4 мар	19 - 25 фев	на 4 марта (с нач. года)	февраль (м/м)	март (м/м)
<b>Индекс потребительских цен</b>	<b>100,0</b>	<b>10,42</b>	<b>1,26</b>	<b>2,22</b>	<b>0,45</b>	<b>3,46</b>	<b>1,17</b>	<b>0,67</b>
<b>Продовольственные товары</b>	<b>38,1</b>	<b>11,81</b>	<b>0,47</b>	<b>0,83</b>	<b>0,39</b>	<b>3,51</b>	<b>1,56</b>	<b>1,01</b>
- без плодоовощной продукции	33,5	10,98	0,29	0,52	0,26	2,01	0,96	0,52
- плодоовощная продукция	4,6	17,97	1,62	2,85	1,23	14,44	5,66	4,77
<b>Непродовольственные товары</b>	<b>35,6</b>	<b>11,61</b>	<b>2,56</b>	<b>4,52</b>	<b>0,50</b>	<b>4,06</b>	<b>0,78</b>	<b>0,53</b>
- без бензина	31,3	12,13	2,91	5,15	0,57	4,48	0,88	0,47
- бензин автомобильный	4,4	7,80	0,02	0,04	0,00	1,05	0,11	0,95
<b>Услуги (туристические и регулируемые)*</b>	<b>13,3</b>	<b>7,07</b>	<b>1,10</b>	<b>1,97</b>	<b>0,50</b>	<b>3,23</b>	<b>1,47</b>	<b>0,69</b>
<b>Услуги (февраль)</b>	<b>26,3</b>	<b>6,10</b>	-	-	-	-	-	-
<b>Основные социально значимые продовольственные товары</b>								
<b>Мясо и птица</b>								
Говядина	0,7	17,71	0,55	0,96	0,39	3,53	1,54	0,25
Баранина	0,1	15,34	0,13	0,22	0,22	2,12	0,75	0,30
Свинина	0,8	13,03	0,13	0,22	-0,22	-1,12	-1,02	0,57
Куры	1,0	15,09	-0,03	-0,06	-0,18	-2,21	-0,78	1,87
<b>Хлеб и хлебобулочные изделия, крупы, мука</b>								
Рис	0,2	12,00	0,62	1,08	0,04	2,68	0,90	0,61
Пшено	0,0	-1,18	0,43	0,76	0,10	-1,88	-1,47	-0,02
Крупа гречневая	0,2	30,30	0,26	0,45	0,41	3,80	1,54	0,53
Хлеб	0,8	11,32	0,25	0,43	0,05	2,18	1,11	-0,02
Мука	0,3	14,99	0,17	0,29	0,18	2,88	0,80	1,36
<b>Прочие продовольственные товары</b>								
Сахар	0,4	22,72	1,87	3,29	0,41	6,79	2,21	-1,62
Соль	0,1	8,90	0,88	1,54	0,07	3,39	1,18	0,16
Вермишель	0,1	17,14	0,51	0,90	0,53	4,75	2,04	0,84
Масло подсолнечное	0,4	8,72	0,41	0,71	0,06	0,39	0,00	0,08
Чай	0,2	6,44	0,39	0,69	0,51	1,96	1,70	0,72
Молоко	1,0	14,67	0,36	0,64	0,40	4,20	2,21	0,25
Масло сливочное	0,7	16,78	0,26	0,45	0,62	4,77	2,63	0,26
Яйца	0,6	9,79	0,23	0,41	0,30	-3,03	-0,22	-0,30
Рыба	0,2	5,59	0,11	0,20	0,16	0,76	-0,08	1,26
<b>Детское питание</b>								
Консервы овощные	0,02	13,03	1,36	2,39	0,49	4,34	1,79	0,51
Смеси сухие молочные	0,05	6,32	0,62	1,09	0,45	2,84	1,80	0,12
Консервы фруктово-ягодные	0,03	12,73	0,55	0,96	0,51	3,35	2,76	0,62
Консервы мясные	0,01	12,54	0,18	0,31	1,14	3,45	1,73	1,03
<b>Фруктово-овощная продукция</b>								
Томаты	0,5	8,69	4,31	7,67	2,76	29,06	9,75	14,56
Капуста	0,2	189,83	1,69	2,97	2,02	29,28	10,57	2,44
Морковь	0,1	30,95	1,46	2,57	1,19	16,41	7,00	8,18
Яблоки	0,6	-4,31	0,88	1,55	0,24	5,54	1,84	2,94
Лук	0,1	8,61	0,72	1,26	0,06	4,07	0,92	5,29
Картофель	0,4	38,55	0,31	0,54	0,27	3,54	0,18	7,06
Огурцы	0,6	3,00	-0,52	-0,90	0,49	22,28	8,46	5,99
<b>Основные непродовольственные товары</b>								
Автомобиль отечественный	0,9	30,73	9,43	17,09	0,01	11,94	0,17	2,24
Автомобиль иностранный	2,4	25,49	8,42	15,20	0,15	12,19	1,51	1,00
Медикаменты	2,2	7,24	2,67	4,71	0,50	4,87	0,79	0,52
Строительные материалы	1,2	-	1,03	1,81	0,77	1,98	0,90	0,95
Бензин	4,4	7,80	0,02	0,04	0,00	1,05	0,11	0,95

\*по сопоставимому перечню услуг

## О МИРОВЫХ ЦЕНАХ С 25 ФЕВРАЛЯ ПО 4 МАРТА (АГЕНТСТВО «БЛУМБЕРГ»)

	2022 год									21/20
	04.03.2022	25.02.2022	25 февраля - 4 марта	18 - 25 февраля	март (с нач. года)	март (г/г)	март (м/м)	февраль (м/м)	январь (м/м)	
<b>Продовольствие</b>										
Пшеница (Чикаго 1 мес фьючерс), долл./т	495	310	59,9	5,8	74,9	84,7	45,7	4,4	-1,9	27,7
Пшеница (Франция Europex фьючерс), долл./т	430	326	32,0	6,0	35,7	53,2	31,9	0,3	-2,9	28,9
Кукуруза (Чикаго 1 мес фьючерс), долл./т	298	260	14,7	0,8	27,5	35,1	14,8	6,7	3,0	60,2
Белый сахар (Межконтинентальная биржа фьючерс), долл./т	532	493	8,1	1,6	7,1	15,1	5,3	-1,0	-0,4	25,5
Сахар-сырец (Межконтинентальная биржа США фьючерс), долл./т	427	397	7,6	-1,2	2,5	19,0	3,4	-1,4	-3,7	38,9
Семена подсолнечника (ЮАР фьючерс), долл./т	783	672	16,5	5,3	8,4	18,9	15,7	-8,1	-0,5	59,0
Соевые бобы СВТ (Чикаго 1 мес фьючерс), долл./т	616	584	5,4	-0,7	26,2	19,1	6,1	13,5	8,6	44,3
Соевое масло (Чикаго 1 мес фьючерс), долл./т	1693	1516	11,7	1,7	36,4	44,0	16,2	10,6	9,9	85,6
Канадский рапс ICE (Межконтинентальная биржа фьючерс), долл./т	851	785	8,3	-1,8	6,2	35,3	6,3	-0,2	1,1	87,1
Рапсовое масло (Голландский FOB), долл./т	1747	1799	-2,9	-0,8	-4,0	39,2	-2,6	0,2	0,2	64,0
Пальмовое масло (Роттердам CIF Малайзия/Индонезия), долл./т	1870	1643	13,9	8,8	41,7	72,9	32,5	8,7	4,4	73,5
Оливковое масло (Испания спот), долл./т	3520	3639	-3,3	0,4	-7,4	8,6	-3,3	-2,1	1,1	47,1
Оливковое масло (Италия спот), долл./т	4166	4215	-1,2	0,0	-3,1	5,9	-1,6	-0,5	3,1	59,3
Говядина (Чикаго 1 мес фьючерс), долл./т	3376	3528	-4,3	-3,3	-8,2	13,3	-5,4	2,2	-1,5	11,0
Свинина (Чикаго 1 мес фьючерс), долл./т	2215	2286	-3,1	-5,2	23,3	12,3	7,4	17,2	6,8	54,0
Индекс цен на мясо птицы ФАО	-	-	-	-	-	-	-	-0,5	-0,8	17,1
<b>Индекс продовольственных цен ФАО</b>										
m/m	-	-	-	-	-	-	-	3,9	1,3	-
pt	-	-	-	-	-	-	-	20,7	19,3	28,1
<b>Удобрения</b>										
Калийные (хлорид калия), США спот, долл./т	705	665	6,0	1,5	2,9	110,0	3,8	-3,0	-2,4	125,2
Калийные (хлорид калия), Балтика спот, долл./т	230	230	0,0	0,0	4,5	17,0	0,0	3,4	1,1	2,4
Смешанные (моноаммоний фосфат), Бразилия спот, долл./т	920	920	0,0	0,0	2,2	46,6	0,0	1,4	-0,5	105,7
Азотные (мочевина), Россия FOB, долл./т	548	543	0,9	-0,9	-33,4	57,4	-4,3	-19,2	-17,4	122,9
Азотные (мочевина), Египет спот, долл./т	835	730	14,4	31,5	-11,6	90,3	8,2	-12,4	-15,6	103,9
<b>Черные и цветные металлы</b>										
Железная руда (Далайн фьючерс), долл./т	130	113	15,4	-11,8	20,9	-32,4	2,7	5,3	11,8	32,4
Железная руда (импорт КНР спот), долл./т	140	123	13,9	2,4	22,8	-14,1	7,2	4,4	15,3	48,7
Металлолом (Турция), долл./т	625	514	21,6	1,6	35,9	32,2	15,1	7,3	0,3	63,0
Металлолом (Россия), долл./т	303	325	-7,0	-6,4	0,7	-6,6	-4,8	11,2	-9,4	33,6
Арматура (Лондон), долл./т	838	739	13,3	-0,5	19,8	31,8	12,8	5,6	0,6	53,9
Алюминий (Лондон 3 мес фьючерс), долл./т	3849	3358	14,6	2,9	37,1	65,2	13,6	7,1	11,4	43,5
Медь (Лондон 3 мес фьючерс), долл./т	10674	9873	8,1	-0,8	9,8	14,9	4,2	1,5	2,4	50,0
Никель (Лондон 3 мес фьючерс), долл./т	28919	24361	18,7	0,9	39,3	62,3	13,2	6,9	10,9	33,2
<b>Энергоносители</b>										
Нефть Urals (спот Приморск), долл./барр	95	88	8,3	-3,3	29,0	47,2	0,3	8,8	16,7	62,9
Нефть Brent (спот, Северное море), долл./барр	124	99	25,3	2,7	60,0	86,0	18,0	8,1	19,8	77,1
Природный газ (ТТФ 1 мес фьючерс), долл./тыс. м3	2340	1080	116,7	25,9	198,9	755,8	96,7	-6,0	-24,2	399,4
Природный газ (ТТФ спот), долл./тыс. м3	2329	1131	105,9	30,9	192,9	757,1	97,5	-3,8	-26,2	402,3
Энергетический уголь (Чжэнчжоу 1 мес фьючерс), долл./т	153	148	3,3	6,3	35,2	52,1	10,0	25,2	-19,1	76,1
Энергетический уголь (Роттердам, 1 мес. фьючерс), долл./т	424	194	118,7	28,9	309,0	437,9	128,0	23,1	11,7	57,0

Источник: Министерство экономического развития Российской Федерации

**Анализ влияния общей политической и социально-экономической обстановки в стране и регионе расположения объекта оценки на рынок оцениваемого объекта, в том числе тенденций, наметившихся на рынке, в период, предшествующий дате оценки**

**Основные экономические и социальные показатели Московской области**

## О СОЦИАЛЬНОМ И ЭКОНОМИЧЕСКОМ ПОЛОЖЕНИИ МОСКОВСКОЙ ОБЛАСТИ ЗА ЯНВАРЬ 2022 ГОДА

	Фактически	К соответствующему периоду предыдущего года, %
Индекс промышленного производства <sup>2,3</sup>		
январь 2022 года в % к декабрю 2021 года	61,4	х
январь 2022 года в % к январю 2021 года	111,0	х
Оборот организаций, миллионов рублей <sup>2</sup>	1403450,7	127,5 <sup>4</sup>
Объем отгруженных товаров собственного производства, выполненных работ и услуг собственными силами по видам экономической деятельности, миллионов рублей <sup>2</sup> :		
добыча полезных ископаемых	781,2	120,6 <sup>3</sup>
обрабатывающие производства	269046,0	131,3 <sup>3</sup>
обеспечение электрической энергией, газом и паром; кондиционирование воздуха	37046,0	106,9 <sup>3</sup>
водоснабжение; водоотведение, организация сбора и утилизации отходов, деятельность по ликвидации загрязнений	8430,3	115,5 <sup>3</sup>
Производство продукции животноводства в хозяйствах всех категорий:		
скот и птица в живом весе, тыс. тонн	27,4	95,9
молоко, тыс. тонн	60,8	101,0
яйца, миллионов штук	11,5	102,7
Индекс потребительских цен и тарифов на товары и услуги населению:		
январь 2022 года в % к декабрю 2021 года	101,51	х
январь 2022 года в % к январю 2021 года	110,79	х
Среднемесячная начисленная заработная плата работников по полному кругу организаций, за декабрь 2021 года, рублей <sup>2</sup>	83116,6	111,3
декабрь 2021 года в % к ноябрю 2021 года	128,6	х
за январь-декабрь 2021 года	63409,8	110,7
Среднемесячная начисленная заработная плата работников организаций, не относящихся к субъектам малого предпринимательства, за декабрь 2021 года, рублей <sup>2</sup>	91739,3	108,6
декабрь 2021 года в % к ноябрю 2021 года	129,8	х
за январь-декабрь 2021 года	70693,9	110,5

<sup>2</sup> Индекс промышленного производства исчисляется по видам деятельности «Добыча полезных ископаемых», «Обрабатывающие производства», «Обеспечение электрической энергией, газом и паром; кондиционирование воздуха», «Водоснабжение; водоотведение, организация сбора и утилизации отходов, деятельность по ликвидации загрязнений» на основе данных о динамике производства важнейших товаров-представителей (в натуральном и стоимостном выражении). В качестве весов используется структура валовой добавленной стоимости по видам экономической деятельности 2018 базового года.

<sup>3</sup> Оперативные данные.

<sup>4</sup> Темп роста в фактических ценах.

Стоимость условного (минимального) набора продуктов питания, входящих в потребительскую корзину, в январе 2022 года, рублей	5683,66	102,255
Численность официально зарегистрированных безработных на конец января 2022 года, человек	20566	89,21
Уровень зарегистрированной безработицы на конец января 2022 года, в процентах	0,49	x
Грузооборот автомобильного транспорта организаций, не относящихся к субъектам малого предпринимательства, миллионов тонно-километров <sup>6</sup>	795,7	137,2
Пассажирооборот автобусов (по маршрутам регулярных перевозок) за январь 2022 года, миллионов пассажиро-километров <sup>2</sup>	606,0	135,4
январь 2022 года в % к декабрю 2021 года	75,2	x
Просроченная задолженность по заработной плате на 1 февраля 2022 года, тысяч рублей	417,0	67,11
Оборот розничной торговли, миллионов рублей		
за январь 2022 года	258154,5	75,81,7
Оборот оптовой торговли, миллионов рублей <sup>2</sup>		
за январь 2022 года	666783,2	64,21,3
Товарные запасы в организациях розничной торговли на 1 февраля 2022 года		
миллионов рублей	294550,2	96,91,3
уровень запасов, дней торговли	56	127,31
Оборот общественного питания, миллионов рублей	10626,9	111,33
Объем платных услуг, оказанных населению, миллионов рублей <sup>2</sup>		
за январь 2022 года	54953,0	87,21,3
Выполнено работ и услуг собственными силами организаций по виду деятельности «Строительство», миллионов рублей	36302,4	156,03
Ввод в действие жилых домов за счет всех источников финансирования, тыс. кв. м. общей площади <sup>8</sup>	1873,4	184,6

Источник: <https://mosstat.gks.ru/folder/66241>

#### Анализ внешних факторов, влияющих на стоимость объекта оценки

К внешним факторам, влияющим на стоимость объекта оценки относятся:

<sup>5</sup> К предыдущему месяцу.

<sup>6</sup> Оперативные данные.

<sup>7</sup> В сопоставимых ценах.

<sup>8</sup> С учетом жилых домов, построенных на земельных участках, предназначенных для ведения садоводства.

- Экономические;
- Социальные;
- Политические.

#### **Экономические факторы:**

1. Спрос. Спрос определяется предпочтениями потребителей, которые зависят от того, какие доходы приносит данный объект собственнику, в какое время, с какими рисками это сопряжено.

2. Доход (прибыль) объекта оценки от эксплуатации и перепродажи. Доход, который может получить собственник объекта, зависит от характера операционной деятельности и возможности получить прибыль от продажи объекта после использования. Прибыль от операционной деятельности, в свою очередь, определяется соотношением потоков доходов и расходов.

3. Продолжительность получения доходов. Большое значение для формирования стоимости объекта оценки имеет время получения доходов.

4. Риск, связанный с объектом. На величине стоимости неизбежно сказывается и риск как вероятность получения ожидаемых в будущем доходов.

5. Степень контроля над объектом (наличие имущественных прав). Одним из важнейших факторов, влияющих на стоимость, является степень контроля, которую получает новый собственник. Объект может приобретаться в индивидуальную частную собственность или, к примеру, на праве аренды. В силу того, что покупаются большие права (право собственности), стоимость и цена, как правило, будут выше, чем в случае покупки права аренды.

6. Ограничения, наложенные государством или другими лицами на объект (арест, сервитуты и пр.).

7. Соотношение спроса и предложения на аналогичные объекты. На рыночную стоимость любого объекта влияет соотношение спроса и предложения. Если спрос превышает предложение, то покупатели готовы оплатить максимальную цену. Верхняя граница цены спроса определяется текущей стоимостью будущих прибылей, которые может получить собственник от владения этим объектом.

#### **Социальные факторы:**

1. Наличие и развитость инфраструктуры.
2. Демографическая ситуация и др.

#### **Политические факторы:**

1. Состояние законодательства в области оценки, собственности, налогообложения и т.д.;
2. Политико-правовая ситуация в стране.

Опыт показал, что в современных условиях при определении рыночной стоимости объекта оценки необходимо учитывать как внутренние, так и внешние факторы.

#### **Рынок недвижимости, его структура и объекты**

Рынок недвижимости – сектор национальной рыночной экономики, представляющий собой совокупность объектов недвижимости, экономических субъектов, оперирующих на рынке, процессов функционирования рынка, т.е. процессов производства (создания), потребления (использования) и обмена объектов недвижимости и управления рынком, и механизмов, обеспечивающих функционирование рынка (инфраструктуры и правовой среды рынка). В соответствии с приведенным определением, структура рынка включает: объекты недвижимости

- субъекты рынка
- процессы функционирования рынка
- механизмы (инфраструктуру) рынка.

• Для целей анализа рынка и управления его созданием и развитием объекты недвижимости необходимо структурировать, т.е. выделять те или иные однородные группы. В законодательных, нормативных, методических актах и документах применяется классификация объектов по различным основаниям: по физическому статусу, назначению, качеству, местоположению, размерам, видам собственности (принадлежности на праве собственности),

юридическому статусу (принадлежности на праве пользования). По физическому статусу выделяют:

земельные участки;

- жилье (жилые здания и помещения);
- нежилые здания и помещения, строения, сооружения;

В соответствии с ЗК РФ земли в Российской Федерации по целевому назначению подразделяются на следующие категории: земли сельскохозяйственного назначения;

- земли населенных пунктов;

• земли промышленности, энергетики, транспорта, связи, радиовещания,

телевидения, информатики, земли для обеспечения космической деятельности, земли обороны, безопасности и земли иного специального назначения; земли особо охраняемых территорий и объектов;

- земли лесного фонда;

• земли водного фонда;

• земли запаса.

Земельные участки в городах, поселках, других населенных пунктах в пределах их черты (земли особо охраняемых территорий и объектов) в соответствии с градостроительными регламентами делятся на следующие территориальные зоны: жилая;

- общественно-деловая;

• производственная;

• инженерных и транспортных инфраструктур;

• рекреационная;

• сельскохозяйственного использования;

• специального назначения;

• военных объектов;

• иные территориальные зоны.

• жилье (жилые здания и помещения):

• многоквартирные жилые дома, квартиры в них и др. помещения для

постоянного проживания (в домах отдыха, гостиницах, больницах, школах и т.п.); индивидуальные и двух - четырех семейные малоэтажные жилые дома (старая • застройка и дома традиционного типа - домовладения и нового типа - коттеджи, таунхаусы); коммерческая недвижимость:

• офисные здания и помещения административно-офисного назначения;

• гостиницы, мотели, дома отдыха;

• магазины, торговые центры;

• рестораны, кафе и др. пункты общепита;

• пункты бытового обслуживания, сервиса.

промышленная недвижимость:

• заводские и фабричные помещения, здания и сооружения производственного

назначения; мосты, трубопроводы, дороги, дамбы и др. инженерные сооружения;

• паркинги, гаражи;

• склады, складские помещения.

• недвижимость социально-культурного назначения:

• здания правительственных и административных учреждений;

• культурно-оздоровительные, образовательные, спортивные объекты;

• религиозные объекты.

### **Сегментирование земельного рынка**

Земли в Российской Федерации по целевому назначению подразделяются на следующие категории:

- земли сельскохозяйственного назначения; -



земли населенных пунктов;

- земли промышленности, энергетики, транспорта, связи, радиовещания, телевидения, информатики, земли для обеспечения космической деятельности, земли обороны, безопасности и земли иного специального назначения;

- земли особо охраняемых территорий и объектов;

- земли лесного фонда; - земли водного фонда;

- земли запаса.

Правовой режим земель определяется исходя из их принадлежности к той или иной категории и разрешенного использования в соответствии с зонированием территорий. В соответствии с законодательством возможен перевод земельного участка из одной категории в другую. Целевым назначением и разрешенным использованием образуемых земельных участков признаются целевое назначение и разрешенное использование земельных участков, из которых при разделе, объединении, перераспределении или выделе образуются земельные участки. Земельные участки могут быть выведены из оборота либо ограничены в обороте.

Земельные участки, отнесенные к землям, изъятым из оборота, не могут предоставляться в частную собственность, а также быть объектами сделок, предусмотренных гражданским законодательством. Земельные участки, отнесенные к землям, ограниченным в

обороте, не предоставляются в частную собственность, за исключением случаев, установленных федеральными законами. Каждый земельный участок, сведения о котором

внесены в государственный кадастр недвижимости, имеет не повторяющийся во времени и на территории Российской Федерации государственный учетный номер (кадастровый номер).

Кадастровые номера присваиваются объектам недвижимости органом кадастрового учета. Все земельные участки, независимо от форм собственности, подлежат государственному кадастровому учету.

1 марта 2008 года вступил в силу Федеральный закон «О государственном кадастре недвижимости», в соответствии с которым создается единый систематизированный свод сведений о недвижимом имуществе.

Объектами государственного кадастрового учета являются земельные участки, здания, сооружения, помещения, объекты незавершенного строительства.

#### **Определение сегмента рынка, к которому принадлежит оцениваемый объект**

Согласно п. 10 ФСО № 7, для определения стоимости недвижимости оценщик исследует рынок в тех его сегментах, к которым относятся фактическое использование оцениваемого объекта и другие виды использования, необходимые для определения его стоимости.

Объектом оценки является земельный участок общей площадью от 776029 кв.м, категория земель: земли населенных пунктов, разрешенное использование: для комплексного освоения в целях жилищного строительства.

Объекты оценки расположены в Московской обл., г. Дмитров, коммуникации расположены по границе участка. Ближайшими застройками являются жилые и дачные строения, Инфраструктура района развита средне.

Таким образом, можно сделать вывод, что Объект оценки относится к земельным участкам для комплексного освоения в целях жилищного строительства. На основании вышеизложенного, а также описания, приведенного в разделе 3. «Характеристика объекта оценки», альтернативные варианты использования оцениваемого объекта не рассматривались.

Учитывая, что Объект оценки расположен по адресу Московская обл., г. Дмитров, далее проводится исследование рынка земельных участков в Московской области.

#### **Обзор рынка земельных участков Московской области**

##### **Земельный рынок Москвы и Подмосковья: цены, лендлорды и перспективы**

**Наталья Круглова, советник генерального директора, руководитель департамента продаж Российского аукционного дома в Москве и Московской области, специально для IRN.RU**



Рынок земельных активов Москвы подвергся влиянию коронавирусного кризиса минимально: это обусловлено общей парадигмой его развития, ведь этот рынок отличается высокой инертностью, сделок на нем совершается не так много.

Существенно больше на него повлияли изменения, внесенные в законодательство о долевом строительстве и вступившие в силу 1 июля 2019 года. Переход на эскроу-счета повлек за собой остановку сделок M&A, поскольку все крупные игроки либо сформировали свои земельные банки до 1 июля 2019 г. на несколько лет вперед, до вступления в силу поправок, либо, как мелкие участники, просто приостановили экспансию. С тех пор серьезных колебаний на рынке земли не происходило. Глобально оценивая состояние рынка, можно констатировать, что он стал рынком профессиональных участников: среди игроков девелоперского рынка практически не осталось случайных владельцев земли. В немалой степени этому способствовали московские власти, которые ввели практику оформления договоров аренды на срок проектирования и строительства, ограничивая возможное время освоения площадки 3-5 годами.

Девелоперов, как существующих, так и потенциальных, интересуют участки преимущественно под жилищное строительство. Спрос на землю под реализацию проектов апарт-отелей незначителен – апарт-отели сильно отстают в темпах продаж от жилья, и их себестоимость не так сильно отличается от многоквартирной застройки, как отличается цена и темп продаж этих двух форматов. Поэтому застройщики готовы работать в сегменте апарт-отелей только в уникальных локациях.

Средняя стоимость земельного участка под строительство объектов жилого назначения в Москве составляет 250-350 млн рублей/га, но конечная цена зависит от места и степени девелоперской готовности земельного актива. Например, очень сильно влияет на цену необходимость разработки градостроительной документации, наличие или отсутствие сетей и подъездов к земельному участку. В итоге, цена земли с учетом перечисленных факторов может колебаться от 70 млн до 1,5 млрд рублей за 1 га.

Если обобщить происходящее на рынке земли в Москве, то надо отметить, что самым большим вниманием со стороны покупателей пользуются участки под жилищную застройку. Это самый ценный актив, особенно, если инвестор может получить ЗУ вместе с ГПЗУ или хотя бы ППТ. Следом по уровню ликвидности идут промышленные территории с потенциалом опять же жилищного девелопмента либо развития многофункциональных проектов. Поскольку, как правило, это крупные активы, то инвесторы готовы рассматривать их и без граддокументации, только с урегулированными имущественными правами.

На фоне пандемии стал развиваться рынок земли под склады: как self storage формата, так и мультифункциональных внутригородских моно- или поли- функциональных складов, fulfillment склады – это обусловлено развитием dark stores и сервисов быстрой доставки.

Если говорить о площади, то участки до 0,3 га освоить в рамках ленддевелопмента почти невозможно – очень маленькая площадь ЗУ сильно ограничивает варианты best use. Площадь участка от 0,3 до 3 га – это самый востребованный размер. Более крупные земельные активы также сложны в продаже: рынок игроков, способных их купить и освоить, ограничивается десятком компаний-девелоперов.

Рассматривая себестоимость девелопмента, можно оценочно сказать, что земля в структуре затрат формирует 10-25%, в зависимости от степени проработки документации и инженерной подготовки ЗУ. 60-70% приходится на СМР, еще около 7-10% вносят сети. После введения требований по переходу на эскроу-счета еще до 10% расходов – это обслуживание банковского долга, который номинально стоит от 5 до 12%, а в реальности его стоимость будет формироваться как производная темпа продаж и возможности заместить банковское финансирование деньгами конечных покупателей.

Рынок земельных активов в Москве характеризуется высокой степенью консолидированности. За последний десяток лет земельные активы из рук множества частных собственников постепенно перешли в руки профессиональных девелоперов и их партнеров. То есть процесс, начавшийся несколько лет назад, сейчас подошел к своему логическому завершению. Случайных игроков на нем больше нет. Меняется и структура лендлоуеров: сегодня

это в основном банки, госкомпании и госкорпорации. Почти все земельные активы, потенциально годные для дальнейшего использования (застройки или перепродажи), находятся в их руках. Других свободных участков на рынке нет. Тем более значимым игроком земельного рынка становятся компании с госучастием. Они владеют существенными по объему земельными участками преимущественно промышленного назначения – относительно недорогими и часто интересными с точки зрения места расположения и потенциала застройки. В условиях высвобождения их из производственной деятельности они становятся для госкомпаний непрофильным активом. В результате встает вопрос либо реализации земельных излишков, либо участия в девелоперских проектах. Поэтому и в этой сфере в ближайшей перспективе можно ожидать роста числа стратегических альянсов «промышленность – девелопмент» и появления новых крупных проектов редевелопмента промышленных территорий в границах Москвы и в Московской области.

Поэтому в ближайшей перспективе мы увидим увеличение числа стратегических альянсов банков, госкомпаний и госкорпораций с крупными девелоперами.

Такие альянсы уже повсеместная практика. Несмотря на падение доходности жилищного девелопмента, лендлорды стремятся реализовывать проекты именно в этой сфере, поскольку жилье обеспечивает наилучший возврат на инвестиции. Однако самостоятельно они не имеют для этого достаточных компетенций. А застройщики заинтересованы в стабильном и относительно недорогом финансировании своих проектов. На пересечении этих интересов и будут возникать финансово-строительные альянсы. Первые примеры уже есть: в прошлом году соглашения о стратегическом сотрудничестве заключили ВТБ и MR Group, а также Сбербанк и Setl Group.

Еще одной точкой пересечения интересов банков и девелоперов в ближайшее время станут залоговые земельные участки. В 2021 году мы ожидаем выхода на рынок значительного количества подобных активов. И в этом сегменте сотрудничество банков и девелоперов тоже окажется выгодным для обеих сторон. Первые смогут с максимальной выгодой для себя реализовать непрофильные активы, вторые получают дефицитные земельные участки под новые проекты. И РАД, как универсальная площадка по продаже залогового имущества, по-видимому, выступит одним из основных провайдеров данных процессов: в 2020 г. Российским Аукционным Домом продано более 150 земельных участков в Москве и Московской области.

В заключение надо два слова сказать о рынке [земельных участков в Московской области](#). Рынок таких земельных активов Подмоскovie очень разнороден: цены варьируются от 1 тыс. рублей / га до 50 млн рублей / га. Цена участка зависит от его категории и подготовленности. Так, земли сельхозназначения предлагаются по 500-15 тыс. рублей за сотку, промышленного назначения - по 10-200 тыс. рублей за сотку в greenfield и по 150-350 тыс. рублей за сотку в индустриальных парках. Участки для дачного строительства продаются по 30-70 тыс. рублей за сотку, но в элитных локациях, например, вдоль Рублевского шоссе, их цена на порядок выше – по 700-1500 тыс. рублей за сотку. Например, в некоторых поселках в Раздорах или Барвихе земля под жилые дома будет стоить 30-50 тыс. долл./сотка.

Говоря о земельном рынке Московской области, можно уверенно констатировать, что спрос на земельные участки там ограничен 30-километровой зоной, прилегающей к Москве, и сфокусирован на площадях, пригодных либо под ИЖС (20%), либо под коттеджную застройку (80%). Спрос на участки под офисную или торговую недвижимость минимален – формат торговых центров максимально подвергся переоценке под влиянием коронавируса, несмотря на весь их потенциал капитализации, осталось мало желающих их строить. Офисы же за городом нужны только на МКАД, либо локально в городах-спутниках, под местный спрос. Но в отличие от Москвы, где рынок поделен между профессиональными игроками-девелоперами, спрос на землю в Московской области сформирован конечными пользователями, среди которых системных игроков очень мало: буквально по пальцам одной руки можно пересчитать компании, реализовавшие более двух проектов лендевелопмента в МО.

Тем самым, если рынок Москвы демонстрирует высокий уровень зрелости и консолидации, областной рынок только формируется: в последние 10 лет на нем практически

отсутствовали профессиональные девелоперы, ввиду низкого спроса этот рынок не был интересен игрокам, сформировавшим высокий уровень компетенций в девелопменте. И если в Москве качественные характеристики продукта – квартир и апартаментов – таковы, что могут составить достойную конкуренцию лучшим мировым аналогам, в Московской области практически не было проектов, сбалансированных относительно требований спроса и продуктового предложения. Однако вследствие пандемии на рынок загородных активов вернулся спрос, а за ним – интерес девелоперов. И хочется думать, что загородный сегмент повторит судьбу московского рынка – то есть также станет ареной для профессиональных игроков, которые способны обеспечить развитие земельных массивов наиболее адекватным образом, с учетом требований платежеспособного спроса и потенциала конкретного земельного актива. И как всякий рынок, не достигший зрелости, рынок земли Подмосковья – это Эльдorado для тех, кто готов заглянуть в будущее. В среднесрочной перспективе там есть возможность апсайдов, которые уже невозможны в Москве.  
Читать полностью: <https://www.irn.ru/articles/41125.html>

Предложение участков в Московской области значительно превышает спрос, говорит Валерий Смольков, руководитель отдела продаж «Объединенной группы риэлторских компаний» (АН «ОГРК»). С кризиса 2008 г. ситуация на рынке земли грустная: существует только точечный спрос. И бизнес-активность год от года скорее уменьшается, чем увеличивается, добавляет Дмитрий Лебедев, председатель совета директоров Basis Investment Company.

Выбор на первый взгляд большой для разных проектов: складов или производств, магазинов или офисов, под строительство жилья, наконец, добавляет Константин Фомиченко, директор департамента индустриальной и складской недвижимости Knight Frank. Но, по оценке Ильи Терентьева, гендиректора УК «Русская сотка», в основном это участки сельскохозяйственного назначения (иногда уже с утвержденными ПЗЗ, тогда земля может использоваться для индивидуального жилищного строительства) – собственники держат землю в этом статусе в связи со сравнительно невысокими налогами (0,3% от кадастровой стоимости, если сельхозземли используются по назначению, 1,5% – если не по назначению), отсутствием инвестиций или предложений по развитию. По данным компании, в 30-километровой зоне от МКАД чаще встречаются переведенные в другой статус участки, например земли поселений или земли для размещения промышленных объектов, поэтому более-менее активный рынок сосредоточен в этой зоне.

В настоящее время не существует ресурса или единой площадки с данными, которые бы позволяли объективно оценить общий объем рынка земли в Московской области, а значительная часть информации в принципе не является публичной, говорит Лебедев. По оценке Максима Лещева, управляющего партнера Группы МЕТА, из примерно 1,5 млн га сельскохозяйственного назначения на территории Московской области около 300 000 га подготовлены к продаже.

Препятствует сделкам, по его словам, то, что часто эти земли находятся в залоге у банков и есть проблемы с кредиторами. Например, в залог участок банк брал при цене \$10 000 за сотку, а сейчас цена – 10 000 руб., а то и дешевле. Ряд крупных владельцев быть таковыми перестал по разным причинам, некоторые закопались в еще большую непубличность, а между тем участков, которые не продаются годами, скопилось немало. Причины – завышенная стоимость, наличие обременений, невозможность использования участка по назначению, перечисляет Фомиченко. Владельцам таких активов остается либо снижать цену, либо искать варианты альтернативного использования, например действительно заняться сельским хозяйством или начать добывать песок, если есть такая возможность.

#### **Дешевающий актив**

Чтобы был шанс продать участок, цена должна находиться на нижней границе рынка, а иногда и за ней на 5–10%, считает Терентьев: «Я знаю многих владельцев, которые не могут продать активы 5–7 и более лет. Они ежегодно снижают цену и уже жалеют, что не продали раньше. Это касается и земель промышленности, и земель поселений». Сейчас некоторые из тех,

с кем его компания вела переговоры несколько лет назад по тому или иному участку, соглашаются отдать землю в управление под создание загородных поселков, тогда как прежде были категорически против этого. Несколько лет пытаются продать землю сельскохозяйственного и промышленного назначения и Basis Investment Company, но пока покупателей нет.

Впрочем, Смольков считает, что 80% участков все-таки продаются за 3–4 месяца, если собственник достаточно мотивирован и реально оценивает объект. Остальные 20% – абсолютный неликвид.

По данным ОГРК, цена земли сельскохозяйственного назначения в зоне 50–100 км от МКАД – от 500 до 15 000 руб. за сотку. Участки под дачное строительство (10–50 га) на удалении 30–50 км от МКАД в массовом сегменте стоят в среднем 30 000–70 000 руб. за сотку. Но 3–11 га, пригодные для поселков элитных (например, в районе Дарьино, Лызлово, Лайково, Лапино по Рублевскому шоссе), по данным Point Estate, уже идут по \$10 000–20 000 за сотку, на Николиной Горе – от \$25 000. В Покровском на Новорижском шоссе (23 км от МКАД) 20 га выставлены по цене 220 000 руб. за сотку. По подсчетам аналитиков «Авито недвижимости», сотка под ИЖС в Московской области по итогам апреля в среднем стоила 73 279 руб. Это на 8,4% дешевле, чем годом ранее (80 000 руб.) По итогам продаж в мае 2020 г. цена снизилась до 70 837 руб. (-3,3%).

Земли промышленного назначения на удалении в 15–50 км от МКАД и общей площадью от 50 до 250 га стоят от 70 000 до 230 00 руб. за сотку. Таких участков достаточно много. Например, в базе ОГРК их более 50, по цене от 15 млн до 500 млн руб. По данным Knight Frank, цена в промышленных парках на востоке Московской области колеблется от 150 000 до 350 000 руб. за сотку в зависимости от того, насколько развита площадка, есть ли резиденты. Сергей Горяинов, руководитель департамента загородной недвижимости Point Estate, и Смольков считают, что земля продолжит дешеветь.

Требования покупателей изменились сильнее, чем привычки собственников. По словам Валерия Кузнецова, коммерческого директора RDI, с каждым годом запросы от девелоперов «становятся все более структурированными»: нужно целевое назначение и вид разрешенного использования участка, его соответствие ПЗЗ и др. Сильное влияние на рынок оказало введение в 2017 г. зон КУРТ (комплексного устойчивого развития территорий). Часть земель в Московской области попали под это регулирование, появились ограничения по площади застройки, высотности и т. д., объясняет Кузнецов. В результате выход полезной жилой площади на этих участках заметно уменьшился, интерес к ним упал. И только если ПЗЗ удастся изменить и повысить долю жилья, стоимость актива и спрос на него возрастают. Но сейчас это сложная процедура, говорит эксперт.

Подмосковье – зона рискованного земледелия, но некий спрос со стороны небольших сельхозпредприятий и фермерских хозяйств есть. Есть и предложение, например, в базе «Инвест-недвижимости» более 1500 таких участков в Московской и граничащей с ней Калужской, Тульской и Рязанской областях. До начала пандемии основными покупателями были профессиональные мелкие и средние сельхозпредприятия, фермеры, рассказывает гендиректор компании Галина Зарипова, но за время вынужденного карантина выросло количество заявок от желающих приобрести сельхозземлю, чтобы выращивать продукты питания для семьи. Для этих целей спрашивают от 1 до 100 га, преимущественно по южным направлениям от Москвы. А среди покупателей и будущих фермеров все больше бывших владельцев бизнесов, в том числе связанных со строительством городской недвижимости, которые ничего не понимают в сельском хозяйстве, отмечает Зарипова.

### **Территории для бизнеса**

По словам Игоря Калинина, коммерческого директора проекта «Мой гектар», два типа участков пользуются стабильным спросом – это земли промышленного назначения, которые подходят под строительство заводов и производств, и земли под коттеджные поселки. Размер – от 5 до 50 га. Кузнецов, однако, считает интерес к участкам под технопарки, склады или производства минимальным. Попытки развивать промышленные кластеры предпринимаются, но

довольно вяло, а во время пандемии и карантина о деловой активности вообще не идет речи, добавил Лебедев. Он напомнил, что участки под застройку складов активно продавались до 2008 г. и складов в аренду более чем достаточно.

Хотя, по словам Фомиченко, компании, которые приняли решение о покупке и прошли инвестиционные комитеты до начала пандемии, не приостановили работу по согласованию условий сделки, договоров купли-продажи. Но те, которые рассматривали приобретение участков в инвестиционных целях и еще не вошли в обязывающие соглашения, приостановили переговоры до снятия всех ограничений. Тем более что и до пандемии в последние годы это были не самые рентабельные инвестиции. Поэтому RDI планирует сама делать проекты, а не продавать землю, сообщил Кузнецов. Например, сейчас работают над концепцией технопарка у деревни Старосырово в новой Москве на 65 га, это займет около двух лет.

Лещев тем не менее заметил интерес к землям промышленного назначения со стороны малого бизнеса: компании покупают небольшие, от 30 соток до 1 га, участки (как правило, на территориях индустриальных парков) и строят производственно-складские базы, административные здания для собственных нужд или используют площадку для размещения дорожной техники.

МЕТА уже реализовала несколько проектов индустриально-складских парков (их собственники – юридические и физические лица, у которых с группой заключены договоры о совместной деятельности), где земля после межевания продается участками от 30 соток. «Большое Покровское» (15 км от МКАД по Киевскому шоссе, от 300 000 руб. за сотку) уже практически распродано. В «Новоселках» в 51 км от МКАД по Симферопольскому шоссе продаются участки от 50 соток под строительство производственных и складских комплексов, от 70 000 руб., в промпарке «Коробово» (8 км от МКАД по трассе А 105 Москва – Домодедово) – от 325 000 руб. за сотку под промышленно-складскую и офисно-торговую застройку. Продажи в «Коробово» начались в конце прошлого года, рассказывает Лещев, в начале этого года продали три участка, в разгар пандемии продажи остановились, покупатели пока стараются понять, что будет с экономикой дальше. Компания не планирует снижать цену, а в случае замедления продаж просто уменьшит площади минимальных участков с 30 до 20 соток и таким способом снизит стоимость лотов, говорит управляющий партнер Группы МЕТА.

По данным Knight Frank, земля под офисы или ритейл спросом не пользуется. Для торговых центров нужны участки вдоль федеральных трасс, на МКАД и в местах, где большой трафик, напоминает Зарипова, но, по словам Лещева, лучшие земли уже разобраны крупными торговыми сетями: «Речь может идти только о покупке небольших участков под строительство узкопрофильных магазинов». «В настоящее время интерес ритейлеров сконцентрирован на поиске нужных площадей внутри жилых кварталов», – добавляет Лещев.

И «несистемных» покупателей, по словам эксперта, немного. Как правило, они долго вынашивают в голове проект по строительству гоночной трассы, парка развлечений, конно-спортивного клуба и др., потом долго подбирают землю, но до сделки по разным причинам дело не доходит. Например, Калинин рассказывает о сорвавшейся сделке по покупке 115 га для строительства гостиничного комплекса с конным клубом – ее готовили полгода.

### **Только жилье**

Рынок загородной недвижимости за последние годы только терял покупателей, поэтому и активность девелоперов здесь минимальна. По словам Терентьева, 80% всех заключаемых сделок с землей под строительство коттеджных поселков – под проекты эконом-класса, где в розницу продаются участки без подряда. Пандемия, порушив многие бизнесы, вызвала даже некоторое оживление спроса на загородные дома, игроки этого рынка встрепенулись, интерес к участкам под коттеджные поселки уже выше, чем 1,5–2 года назад, говорит Сергей Горяинов, руководитель департамента загородной недвижимости Point Estate. У компании появились клиенты, которые рассматривают участки по 20–25 га или даже по гектару для создания совсем камерных поселков.

По словам Калинина, в январе-феврале у компании «Мой гектар» прошли три сделки, в двух случаях землю, 14 га и 35 га, купили под коттеджные поселки. Но в марте и апреле сделок

не было – инвесторы взяли паузу. Калинин объясняет это тем, что инвестиции достаточно серьезные, от 50 млн руб.

Сергей Колосницын, директор департамента жилой недвижимости Penny Lane Realty, говорит, что некоторые лендлорды сейчас предприняли попытки заняться девелопментом и зовут риэлторов в консультанты: «Так и мы вместо того, чтобы содействовать в продажах, уже в роли консалтеров совместно разрабатываем с ними концепции проектов». В работе у компании сейчас 25 га на Рублево-Успенском, 18 га на Новорижском, 25 га на Дмитровском шоссе. Профессиональные игроки готовятся к оживлению загородного рынка, доволен Колосницын, ведь в последние годы «не с кем было работать».

Спрос на землю, в том числе под застройку поселками, вряд ли вырастет и после пандемии. Рынок все еще затоварен – несколько лет будут торговаться предложения, которые есть в наличии.

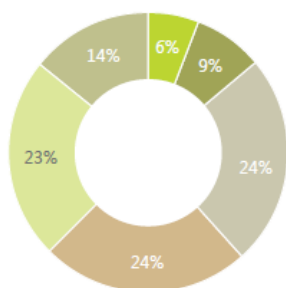
По оценке RDI, все эти процессы пока не отразились на рынке земли под ИЖС. Возможно, о каком-то влиянии можно будет говорить лишь во второй половине года, если получат развитие новые загородные тренды и (или) заработает ипотека на ИЖС – сейчас, по словам Кузнецова, официально банки предлагают такие кредиты, но на практике получить их крайне сложно: «Наши клиенты не раз сталкивались с этой проблемой, в итоге отказываясь от покупки участков».

Источник: <https://www.vedomosti.ru/realty/articles/2020/06/12/832498-zemlya-podmoskove-dlya-investorov>

### Обзор рынка земельных участков

По итогам I полугодия 2019 г. на вторичном элитном загородном рынке было представлено около 330 земельных участков. За полугодие объем предложения вырос на 14%. При этом средняя площадь участка за исследуемый период снизилась на 13%. Вышедшее за 6 месяцев 2019 г. На рынок предложение характеризовалось более мелкой нарезкой: свыше половины новых лотов обладало площадью до 30 соток. Средняя цена 1 сотки земли на вторичном рынке по итогам полугодия составляла 2,5 млн руб., что на 7% ниже уровня конца 2018 г.

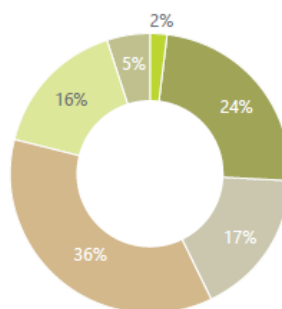
Структура предложения земельных участков на вторичном рынке по площади



- ◆ До 15 соток
- ◆ 15–20 соток
- ◆ 20–30 соток
- ◆ 30–50 соток
- ◆ 50–100 соток
- ◆ Более 100 соток

Источник: Knight Frank Research, 2019

Структура предложения земельных участков на первичном рынке по площади



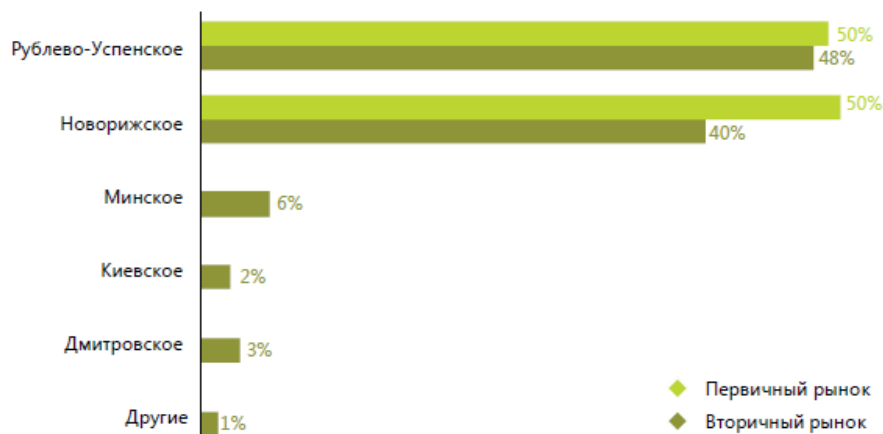
- ◆ До 15 соток
- ◆ 15–20 соток
- ◆ 20–30 соток
- ◆ 30–50 соток
- ◆ 50–100 соток
- ◆ Более 100 соток

Источник: Knight Frank Research, 2019

На первичном рынке было представлено для продажи 117 земельных участков. Объем предложения за полугодие сократился сразу на 42%. Это связано как с активным уходом с рынка предложения из-за высокого спроса на данный сегмент, так и с переводом части участков под коттеджи (порядка 21% лотов, экспонируемых в конце 2018 г.). При этом участки, переведенные в другой формат, характеризовались более низкой ценой 1 сотки земли.



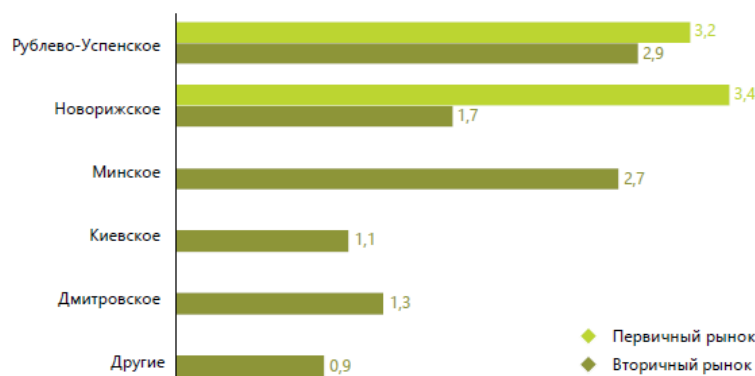
### Структура предложения участков по направлениям



Источник: Knight Frank Research, 2019

Благодаря этому и из-за повышения цен в КП «Николино» средняя цена сотки земли на первичном рынке выросла на 13%. В целом на вторичном рынке представлены более крупные участки. Суммарно на лоты площадью свыше 30 соток приходится 61% предложений. Данный показатель сократился за полугодие на 9 процентных пунктов за счет выхода лотов с более мелкой нарезкой и ухода некоторых крупных участков. На первичном рынке больше всего участков представлено в группе от 30 до 50 соток (36%). Четверть лотов обладает площадью от 15 до 20 соток (25%), а с учетом диапазона площади в группе можно сказать, что здесь самая большая концентрация участков. Почти половина (48%) всего объема предложения земельных участков вторичного сегмента сосредоточена на Рублево- Успенском направлении, где средняя цена сотки составляет 2,9 млн руб. Чуть меньшая доля предложений сосредоточена на Новорижском направлении (40%).

### Средняя цена 1 сотки земли, млн руб.



Источник: Knight Frank Research, 2019

Средняя цена сотки земли здесь по итогам I полугодия 2019 г. составляла 1,7 млн руб. На первичном рынке основное предложение земельных участков в равной степени распределено между Рублево-Успенским и Новорижским направлениям – по 50% лотов. При этом еще в конце 2018 г.

Новая Рига занимала лидирующую позицию по количеству земельных участков от застройщиков. Но уход большого объема лотов из-за продажи, брони и перевода в другой формат сократил объем предложения на данном направлении более чем в 2 раза, и его доля снизилась на 17 процентных пункта. При этом в другой формат было переведено преимущественно более бюджетное предложение. Благодаря этому средняя цена 1 сотки земли на первичном рынке Новой Риги выросла на 29% – до 3,4 млн руб. – и теперь занимает лидирующую позицию в дифференциации цены по направлениям.

## Основные показатели. Динамика

Спрос	Значение	Изменение за год*
Общее количество сделок, шт.	116	-13% ▼
<b>Коттеджи</b>		
Количество совершенных сделок, шт.	48	-17% ▼
Средняя стоимость домовладения, млн руб.	147,1	+12% ▲
Средняя площадь коттеджа, м <sup>2</sup>	588,7	+9% ▲
<b>Таунхаусы</b>		
Количество совершенных сделок, шт.	20	-33% ▼
Средняя стоимость домовладения, млн руб.	30,9	-23% ▼
Средняя площадь таунхауса, м <sup>2</sup>	313,3	+1% ▲
<b>Земельные участки</b>		
Количество совершенных сделок, шт.	48	+7% ▲
Средняя цена сотки млн руб.	3,4	+26% ▲
Средняя площадь участка, сотки	37,2	+41% ▲

\* I–II кв. 2019 г. / I–II кв. 2018 г.

Источник: Knight Frank Research, 2019

### Анализ рынка земельных участков Московской области на конец первого полугодия 2017 года

Данный обзор был подготовлен на основании информации, опубликованной в открытом доступе на сайтах: <https://www.cian.ru/>, <http://realty.dmir.ru> и др.

Земельный участок – это часть поверхности, которая имеет фиксированную границу, площадь, местоположение, правовой статус и другие характеристики, отражаемые в Государственном земельном кадастре и документах государственной регистрации прав на землю.

В соответствии с Земельным кодексом РФ земли делят на 7 категорий: земли сельскохозяйственного назначения, земли населенных пунктов, земли промышленности, земли особо охраняемых территорий (земли лечебно-оздоровительных местностей и курортов, земли природоохранного значения, земли рекреационного значения, земли историко-культурного назначения и особо ценные земли), земли лесного фонда, земли водного фонда и земли запаса.

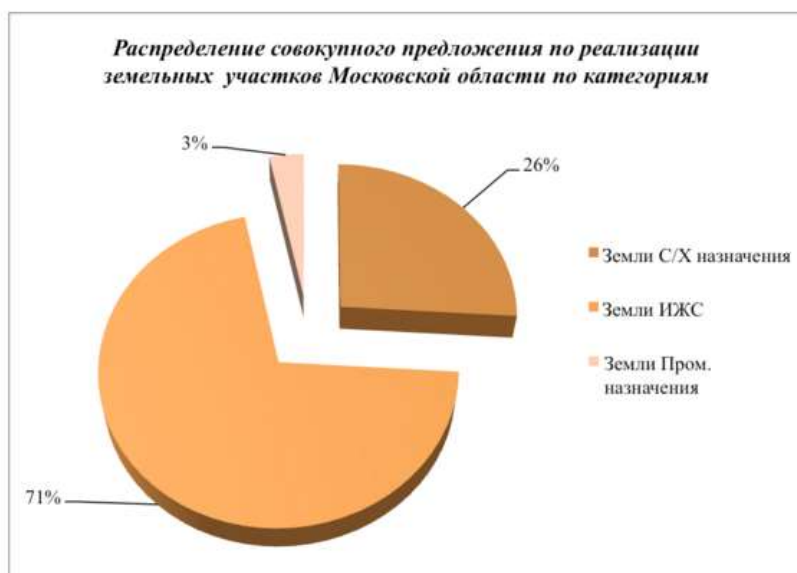
В соответствии с действующим законодательством, из всех перечисленных выше видов категорий, возможна купля-продажа только земель поселений (городов, поселков, сел, деревень), земель сельскохозяйственного назначения, земель промышленного назначения. Все остальное относится к федеральной собственности и не подлежит отчуждению (участки лесного фонда, земли обороны), либо изъято из оборота (водоохранные зоны, заповедники и т.д.) Земли, предоставленные для размещения и развития городов, поселков и сельских поселений относятся к землям поселений.

Целью данного исследования является обзор рынка земельных участков Московской области.

Анализ рынка земельных участков Московской области говорит о том, что дефицит предложений по продаже земельных участков отсутствует и в свободном доступе имеется множество земельных участков различных категорий выставленных на продажу.

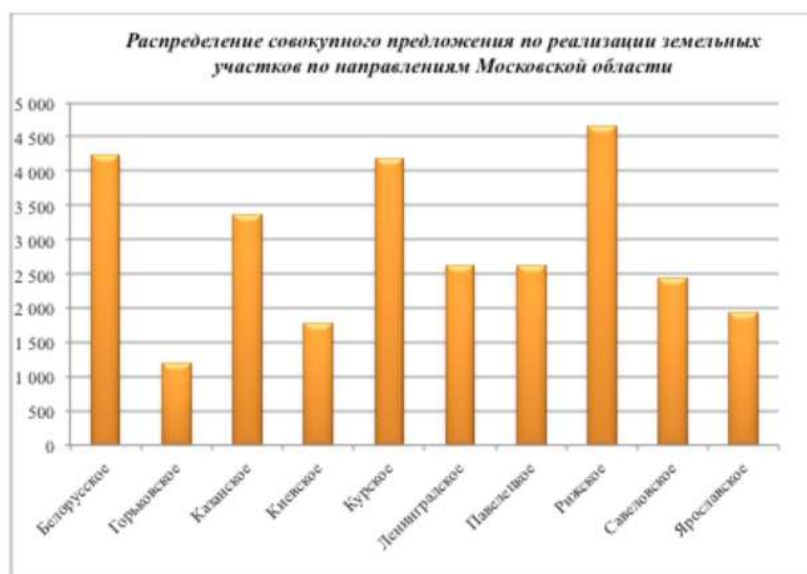
Как видно из диаграммы, представленной на *Рисунке 1*, большинство земельных участков, предлагаемых к реализации, составляют земельные участки под ИЖС – 71% от общего количества предложений по продаже земельных участков, на втором месте земельные участки сельскохозяйственного назначения – 26%, далее следуют земельные участки промышленного назначения – 3%.





*Рисунок 1. Распределение совокупного предложения по реализации земельных участков Московской области по категориям*

Если говорить о количестве предложений по продаже земельных участков на рынке Московской области в зависимости от направления, то, как видно из диаграммы, представленной ниже на *Рисунке 2*, лидирует Рижское направление, на втором месте Белорусское, далее следуют Курское, Казанское и Ленинградское. Распределение совокупного предложения по реализации земельных участков по направлениям Московской области, выглядит следующим образом:



*Рисунок 2. Распределение совокупного предложения по реализации земельных участков по направлениям Московской области*

С начала 2015 года и по настоящее время эксперты наблюдают тенденцию – отсутствие спекулятивного спроса. Земельный участок как актив на балансе сегодня достаточно затратный объект. Законодательные инициативы обязывают осваивать земельные участки в собственности по назначению. При этом произошло значительное повышение налоговых отчислений.

Заметно востребованной стала услуга «ленд-девелопмента», задачей которой является маркетинговая, техническая и юридическая проработка земельного участка к началу строительного процесса. В условиях кризиса, сниженного уровня платежеспособного спроса и отсутствия спекулятивного характера сделок на рынке земли, ленд-девелопмент становится обязательной составляющей для продажи участка.

Сегодня, подготовленный к строительству участок может стоить в два-три раза больше, чем неподготовленный участок в той же локации. Учитывая одинаковую стоимость подготовки, наибольшее количество таких участков расположено вблизи МКАД.

В таблице ниже, на основании проведенного анализа стоимости земельных участков, в зависимости от направления и категории, выведены средневзвешенные стоимости за 1 сотку земли в рублях, в зависимости от удаления от МКАД.

№ п/п	Направление	Средняя стоимость руб./сот. С/Х			Средняя стоимость руб./сот. ИЖС			Средняя стоимость руб./сот. Пром. назначения		
		до 15 км от МКАД	от 15 км до 50 км от МКАД	от 50 км от МКАД	до 15 км от МКАД	от 15 км до 50 км от МКАД	от 50 км от МКАД	до 15 км от МКАД	от 15 км до 50 км от МКАД	от 50 км от МКАД
1	Белорусское	881 284	316 464	68 126	1 395 943	681 544	144 050	1 493 083	645 302	110 634
2	Горьковское	523 795	114 525	75 837	564 145	183 324	81 942	868 761	249 203	109 851
3	Казанское	409 694	139 094	48 155	405 447	119 845	55 916	505 896	143 638	108 098
4	Киевское	614 083	227 257	67 277	701 132	324 913	114 982	958 265	315 025	185 392
5	Курское	468 196	477 560	64 242	554 820	168 535	22 474	735 077	230 952	83 403
6	Ленинградское	478 385	137 717	56 723	620 311	149 017	75 193	462 385	219 942	104 960
7	Павелецкое	383 447	147 208	64 374	355 801	115 875	47 910	413 756	165 614	67 584
8	Рижское	772 892	425 888	99 662	1 162 335	441 649	82 986	910 316	328 139	67 127
9	Савельевское	445 261	148 427	44 362	686 260	209 772	68 741	589 896	165 149	99 203
10	Ярославское	484 812	189 384	60 873	507 429	197 830	79 934	642 289	190 038	56 846

Таблица 1. Средневзвешенная стоимость 1 сотки земли по категориям земельных участков в зависимости от направления Московской области и удаленности от МКАД

Как видно из Таблицы 1 самыми дорогими направлениями по продаже земельных участков на удалении до 15 км от МКАД, независимо от категории участка, являются Белорусское, Рижское и Киевское. На удалении от 15 км до 50 км от МКАД самыми дорогими направлениями для участков сельскохозяйственного назначения являются Курское, Рижское, Белорусское; для участков ИЖС – Белорусское, Рижское, Киевское; для участков промышленного назначения – Белорусское, Рижское, Киевское.

На удалении от 50 км от МКАД самыми дорогими направлениями для участков сельскохозяйственного назначения являются Рижское, Горьковское, Белорусское; для участков ИЖС – Белорусское, Киевское, Рижское; для участков промышленного назначения – Киевское, Белорусское, Горьковское.

На стоимость земельных участков оказывают влияние следующие ценообразующие факторы:

1. Местоположение участка;
2. Площадь участка;
3. Наличие/отсутствие коммуникаций;
4. Рельеф участка;
5. Качество подъездных путей;
6. Форма участка;
7. Вид права (собственность/аренда);
8. Категория земель;
9. Вид разрешенного использования;
10. Наличие водоема, лесного массива поблизости (преимущественно для земельных участков под ИЖС).

Поэтому диапазоны стоимости 1 сотки земли могут значительно колебаться и различаться. По данным произведенного анализа в Таблице 2, которая представлена ниже, указаны диапазоны стоимости 1 сотки земли по направлениям в зависимости от категории участка, а так же удаленности от МКАД.

№ п/п	Направление	Диапазон	Диапазон руб./сот. С/Х			Диапазон руб./сот. ИЖС			Диапазон руб./сот. Пром. назначения		
			до 15 км от МКАД	от 15 км до 50 км от МКАД	от 50 км от МКАД	до 15 км от МКАД	от 15 км до 50 км от МКАД	от 50 км от МКАД	до 15 км от МКАД	от 15 км до 50 км от МКАД	от 50 км от МКАД
1	Белорусское	min	118 750	21 053	1 500	258 333	70 000	14 286	13 500	7 647	22 267
		max	4 095 000	900 000	310 000	7 199 277	3 900 000	2 631 579	4 095 000	2 500 000	290 000
2	Горьковское	min	100 000	3 870	3 000	100 000	47 417	22 222	23 579	52 632	51 653
		max	2 100 000	400 000	300 000	1 000 000	811 111	270 000	2 906 977	825 688	225 000
3	Казанское	min	62 500	2 200	1 757	79 167	18 000	5 594	131 579	10 891	20 455
		max	882 353	550 000	150 302	1 431 718	538 922	192 231	2 180 000	500 000	330 000
4	Киевское	min	233 333	2 606	3 333	127 273	100 000	15 773	350 000	65 306	160 000
		max	1 666 667	836 364	233 333	2 404 762	1 065 000	783 333	1 794 872	780 000	288 889
5	Курское	min	133 333	18 438	6 272	105 333	7 917	7 000	13 965	18 784	2 400
		max	1 227 273	750 000	180 000	2 609 100	750 000	77 193	1 851 852	708 333	184 906
6	Ленинградское	min	111 940	12 414	1 875	10 000	25 993	13 000	25 463	11 000	4 987
		max	1 598 875	642 714	307 167	4 000 000	583 333	313 043	1 300 000	1 080 000	357 143
7	Павелское	min	74 333	4 000	4 471	118 750	9 500	8 750	110 000	21 127	8 140
		max	875 000	530 000	430 000	800 000	750 000	150 000	1 367 521	1 193 333	100 000
8	Рижское	min	162 500	21 053	2 692	277 778	5 098	7 000	165 217	30 303	17 678
		max	3 217 500	2 250 000	530 000	17 896 920	3 877 666	594 184	2 457 000	1 307 420	142 857
9	Савеловское	min	121 429	1 538	1 100	164 286	28 333	20 000	380 000	61 798	25 926
		max	973 631	1 628 571	190 000	3 333 333	1 404 000	222 222	1 449 275	694 981	200 000
10	Ярославское	min	37 500	6 667	1 935	40 000	13 000	2 450	92 357	62 500	30 000
		max	3 030 303	1 500 000	1 000 000	2 454 545	835 714	416 667	2 063 600	906 250	90 000

Таблица 2. Диапазоны стоимости 1 сотки земли по категориям земельных участков в зависимости от направления Московской области и удаленности от МКАД

Из таблицы, приведенной выше, можно сделать следующий вывод:

- **максимальная стоимость** 1 сотки земли сельскохозяйственного назначения зафиксирована на Белорусском направлении, на удалении до 15 км от МКАД и составляет 4 095 000 рублей за 1 сотку, **минимальная** же стоимость 1 сотки земли сельскохозяйственного назначения зафиксирована на Савеловском направлении, на удалении более 50 км от МКАД и составляет 1 100 рублей за сотку;

- **максимальная стоимость** 1 сотки земли под ИЖС зафиксирована на Рижском направлении, на удалении до 15 км от МКАД и составляет 17 896 920 рублей за 1 сотку, **минимальная** же стоимость 1 сотки земли под ИЖС зафиксирована на Ярославском направлении, на удалении более 50 км от МКАД и составляет 2 450 рублей за сотку;

- **максимальная** стоимость 1 сотки земли промышленного назначения зафиксирована на Белорусском направлении, на удалении до 15 км от МКАД и составляет 4 095 000 рублей за 1 сотку, **минимальная** же стоимость 1 сотки земли промышленного назначения зафиксирована на Курском направлении, на удалении более 50 км от МКАД и составляет 2 400 рублей за сотку.

Автор: Аналитическая группа экспертов «Махуline»

## Предложения по продаже земельных участков в Дмитровском районе

**Таблица 2**

Наименование	Аналог № 1	Аналог № 2	Аналог № 3	Аналог № 4	Аналог № 5
Площадь, кв.м	382 800	39 100	29 900	328 000	120 000
Цена предложения, рублей	267 960 000	25 000 000	34 000 000	43 042 742	84 000 000
Вид разрешенного использования	Земли под малоэтажное и коттеджное строительство	ИЖС	Земли под малоэтажное и коттеджное строительство	ИЖС	Земли под малоэтажное и коттеджное строительство
Адрес:	деревня Горки, Дмитровский район, Московская область	Московская область, Дмитров, Ревякинский пер.	деревня Горки, Дмитровский район, Московская область	Московская область, Дмитровский городской округ, Шадрино деревня	деревня Акишево, Дмитровский район, Московская область
Описание	Вблизи участка ж/д станция "Катуар" Савеловского направления. Западной границей участок примыкает к реке Саморядовка, а восточной к лесу.	<p>Участок 3,91 Га в 350 м от канала им Москвы (пристань Комсомольская).</p> <p>Участок ровный, сухой. Размежеван на 23 участка по 15 соток.</p> <p>К каналу ведет прогулочная зона с молодыми соснами.</p> <p>Рядом развитая инфраструктура: магазины, детский сад, школа, церковь Николая Чудотворца, горнолыжные курорты, гольф-клуб, авиа-клуб, картодром.</p> <p>Курсирует автобус до ж/д ст. Морозки-Савеловский.</p> <p>Перспективное место для организации коттеджного посёлка.</p>	<p>Продажа земельного участка под дачное строительство в Дмитровском районе Московской области, деревня Горки. От общей площади участка 3.4 га, на сегодняшний день продается 2,99 га. Есть концепция загородного поселка клубного типа на 15- 20 домовладений. Живописный участок на берегу реки Волгуша, примыкает к детской спортивной школе Л. Тягачева, рядом Олимпийская бобслейная трасса.</p>	<p>Продается уникальный земельный участок, единственный в своем роде. Идеально под Котеджный поселок со своей инфраструктурой, озером, тюбингом, экстремальными трассами для снегоходов и квадроциклов. Можно организовать практически все что угодно. Категория земель: земли сель-хоз назначения. Разрешенное использование: для дачного строительства. Все полностью и грамотно согласованно. Река Яхрома вдоль северной стороны, есть возможность устройства водоема. Вокруг лес первой категории, сосновый и лиственный лес. Участок оформлен полностью, с установлением смежеств и с соблюдением требований лесного законодательства, для участков граничащих с федеральными лесами первой категории. Два асфальтированных въезда, со стороны шоссе и второй со стороны деревни Шадрино. Газ вдоль левой стороны дороги, рядом две газовые распределительные станции. Электричество проходит вдоль левой стороны шоссе, подстанция вблизи с.п. Костинское. Инфраструктура в 10-20 минутах: Лыжные клубы Сорочаны, Турист(Тягачев), Целеево, Волен, Яхрома. Гольф клуб Целеево. Стрелковый клуб Лисья Нора. Картинг клуб. Конюшни. Рядом имеется участок 9,6га</p>	<p>Продается земельный участок под малоэтажное строительство в Московской области, Дмитровский район, сельское поселение Габовское в районе д. Акишево, 16 км Рогачевского шоссе, 26 км от МКАД, 10 км от города Лобни. Ближайшие поселения: Бабаиха, Глазово, Акишево, КП "Мечта". Рядом находятся озера Нерское и Долгое. Участок сложной формы с горизонтальным рельефом.С разрешением на строительство до 2020 года. Все коммуникации на участке.</p>
Источник	<a href="http://www.invst.ru/prodaja/zemli_pod_zastroyku/zemelnyy_uchastok_v_derevne_gorki_sukharevskie_38_28_ga/">http://www.invst.ru/prodaja/zemli_pod_zastroyku/zemelny_uchastok_v_derevne_gorki_sukharevskie_38_28_ga/</a>	<a href="https://dmitrov.cian.ru/sale/suburban/247711338/">https://dmitrov.cian.ru/sale/suburban/247711338/</a>	<a href="http://www.invst.ru/prodaja/zemli_pod_zastroyku/zemelnyy_uchastok_v_derevne_gorki_3_4_ga/">http://www.invst.ru/prodaja/zemli_pod_zastroyku/zemelnyy_uchastok_v_derevne_gorki_3_4_ga/</a>	<a href="https://dmitrov.cian.ru/sale/suburban/194241251/">https://dmitrov.cian.ru/sale/suburban/194241251/</a>	<a href="http://www.invst.ru/prodaja/zemli_pod_zastroyku/zemlya_pod_zhiluyu_zastroyku_v_akishevo_12_ga/">http://www.invst.ru/prodaja/zemli_pod_zastroyku/zemlya_pod_zhiluyu_zastroyku_v_akishevo_12_ga/</a>
Цена за 1 кв. м, рублей	700	639,39	1137,12	130,99	700

Наименование	Аналог № 6	Аналог № 7	Аналог № 8	Аналог 9
Площадь, кв.м	21 500	110 000	139 400	50 000
Цена предложения, рублей	8 500 000	39 000 000	46 000 000	42 000
Вид разрешенного использования	ИЖС	ИЖС	ИЖС	ИЖС
Адрес:	Московская область, Дмитровский городской округ, Целеево деревня	деревня Андрейково, Дмитровский городской округ, Московская область	Московская область, Дмитровский городской округ, деревня Ближнево, Новая улица, 47, Дмитров, Московская область	Московская область, Дмитровский район, Габовское с/пос, Озерцкое село
Описание	<p>Id 349720. Продаётся уникальный участок 2.15 гектара. Участок: 50:04:0270403:45 Категория: ИЖС. Расстояние от МКАД: 40 км по Дмитровскому шоссе.</p> <p>Описание участка: правильной формы, с лесными деревьями, с уклоном, с перепадами высот, без строений. Рельеф : 40% ровный участок, 60% сложный рельеф с оврагом по центру. Данную особенность можно использовать под интересный ландшафтный дизайн. Дорога: Подъездные пути с двух сторон. Коммуникации: доступны рядом, не подведены. Ближайшая ж/д станция в 5 км - Турист (35 км от МКАД). Богатая инфраструктура для активного отдыха в радиусе 2 км: - Горнолыжный клуб Целеево - Горнолыжный клуб Тягочева - Бобслейная трасса - Канал Москвы (5 км) - Горнолыжный курорт Степаново - КРХ Парамоново - Московский поло клуб - Гольф Клуб Целеево Главные плюсы: - красивая природа - инфраструктура для отдыха Район развивается и обладает инвестиционной привлекательностью.</p>	<p>Продажа земельного массива 11 га под строительство поселка бизнес класса. Московская область, г. о. Дмитровский, д. Андрейково. Дмитровское шоссе, удаленность 45 км от МКАД. Очень красивое Массив возможно разделить на 3 мини-поселка: 1 поселок: 11 участков площадью 142 сотки. Хорошая транспортная доступность (близость к дороге). Примыкает к лесу. 2 поселок: 54 участка площадью 665 соток. Рядом озеро, с двух сторон лес. Коммуникации: электричество и газ. Частично сделана дорога. 3 поселок: 27 участков площадью 304 сотки. Соседство с поселком элитного класса. Окружен лесом. Массив размежеван, участки оформлены на физических лиц. Газифицирован. Подготовлен к строительству.</p>	<p>Эксклюзив! Продаю готовый поселок в городском поселении Дмитров. Кадастровый номер - 50:04:0101505:328. Расположен в 58 км от МКАД, это всего 1 час пути по Дмитровскому шоссе. На общественном транспорте тоже очень удобно добираться - полтора часа на электричке от Москвы до Дмитрова (Савёловский вокзал), далее на автобусе до остановки "Ярово" и 15 минут пешком или от автовокзала на такси 10 минут до поселка. Массив уже размежеван на 99 индивидуальных участков и ЗОП (зона общего пользования), на которой можно реализовать свои самые смелые фантазии относительно обустройства и благоустройства территории. Уже имеется въездная группа, состоящая из 3-х строений - дом охраны/правления, здание под магазин и хозяйственная постройка из профлиста, в которой может храниться не только мелкий инвентарь, но и небольшой транспорт. Отсыпано щебёнкой 50 метров дороги в зоне въезда. На территории есть электричество и трансформаторная подстанция. По периметру огражден 2-х метровым забором из профлиста. Планировалось назвать проект "Холмы Дмитрова" и при съезде к поселку, со стороны д.Ярово, имеется официальный дорожный указатель. Нет никаких обременений, имеется вся необходимая документация, в собственности уже более 5 лет.</p>	<p>Продаётся земельный участок 2 Га расположенный в г.о. Дмитров д.Митькино. - Расстояние от МКАД: 47 км. - Площадь земельного участка: 200 соток (2 га). - Кадастровый номер: 50:04:0101202:115 - Категория земель: ЗНП - Вид разрешенного использования по документу: ИЖС - Коммуникации: Электричество 15 кв.т. (договор, заведено на участок), скважина, водоотведение (септик). Газ – ГРП в 50 м от границы участка (получены ТУ, социальная газификация). - Документы предоставлю по запросу: ГПЗУ, ПЗЗ (Зона Ж-2), ЕГРН, ТУ на ГАЗ, Договор Энергоснабжения. - Участок ровный, прямоугольной формы расположен на возвышенности (1-я линия), с прямым спуском к речке «Березовец». - Въезд на участок: прямой круглогодичный проезд с трассы «Дмитров-Хотьково». - Строения/сооружения на ЗУ: Дом с мансардной крышей общей площадью 100 кв.м. из блоков, утеплён, отделан, 2 этажа. Хозблок 30 кв.м. из блоков, утеплён, скважина оборудована внутри. Строения капитальные с подведенными коммуникациями. Въездная группа – плиты, замощение гранитным щебнем, забор длиной 100 м и высотой 2 м на ленточном фундаменте с подготовкой под откатные ворота. Участок фактически расположен на окраине города Дмитров, до центра города 2 км, где расположена вся социальная инфраструктура. До автобусной остановки - 300 метров. Рядом (200 м) детский сад. Заправка «Лукойл» 1,5 км. До МКАД 47 км. Вокруг</p>

Наименование	Аналог № 6	Аналог № 7	Аналог № 8	Аналог 9
				жилая застройка, соседи живут круглогодично. Земельный участок имеет потенциал развития как участок под жилую, коммерческую застройку и Усадьбу. Можно разбить на участки по 6-10 соток и продать под жилую застройку, а расположенный на участке дом, может использоваться как готовый офис продаж. ЗУ участок подходит под Ипотеку. Один собственник! Показ по договоренности, быстрый выход на сделку! Посредников прошу не беспокоит
Источник	<a href="https://dmitrov.cian.ru/sale/suburban/269896900/">https://dmitrov.cian.ru/sale/suburban/269896900/</a>	<a href="https://www.invst.ru/prodaja/zemli_pod_zastroyku/zemelnyy_massiv_11_ga_pod_kottedzhnuyu_zastroyku_g_o_dmitrovskiy_d_andreykovo/">https://www.invst.ru/prodaja/zemli_pod_zastroyku/zemelnyy_massiv_11_ga_pod_kottedzhnuyu_zastroyku_g_o_dmitrovskiy_d_andreykovo/</a>	<a href="https://www.domofond.ru/uchastokzemli-na-prodazhu-dmitrov-4695646594">https://www.domofond.ru/uchastokzemli-na-prodazhu-dmitrov-4695646594</a>	<a href="https://www.domofond.ru/uchastokzemli-na-prodazhu-dmitrov-3603427788">https://www.domofond.ru/uchastokzemli-na-prodazhu-dmitrov-3603427788</a>
<b>Цена за 1 кв. м, рублей</b>	<b>395,35</b>	<b>351,04</b>	<b>329,99</b>	<b>975</b>

**Выводы:** Рыночная стоимость согласно анализу рынка варьируется в диапазоне от **130,99** руб./кв. м до **1137,12** руб./кв. м.

### Анализ основных ценообразующих факторов

Развитие земельных рынков находится в самой непосредственной связи с развитием рынка недвижимости. Земельный рынок Подмосковья - один из самых динамично развивающихся рынков России, так как основной тенденцией последнего времени (несмотря на кризисные тенденции) является повышенный спрос на земельные участки в пригороде - как со стороны инвесторов, так и покупателей жилья из Москвы, для постоянного проживания за городом. Растет количество коттеджных поселков, крупных логистических центров, развивается частное строительство. Подмосковные земли становятся предметом пристального внимания все большего круга лиц и привлекают новых участников. Сегодня этот рынок притягивает к себе значительное количество крупных инвесторов, девелоперов, риэлторов, состоятельных частных лиц. Рынок подмосковной земли условно делится по направлениям и по удаленности от МКАД. По направлениям цена и ликвидность зависят от исторически сложившихся предпочтений и потенциала развития.

1) Запад - самое дорогое и ликвидное направление.

2) Юго-западное и северо-западное направления за последнее время заметно возросли в цене.

3) Восточные направления пока, кроме определенных мест, не являются привлекательными по экологическим и транспортным показателям.

4) Южное направление — Симферопольское и Каширское шоссе, трасса Москва — Дон — исторически гораздо менее развито, однако относительно высокое качество дорог и хорошая экологическая обстановка делают его весьма перспективным.

По удаленности земли Подмосковья условно делятся на три кольца: Первое кольцо (0 - 30 км — от МКАД до «бетонки»), второе (30 -60 км — от первой до второй «бетонки») и третье (60—100 км — до границ Московской области, в отдельных местах до 200 км). Большую часть занимают земли лесного фонда и сельскохозяйственного назначения.

В Московской области находится достаточное количество земель для продажи, однако, привлекательных участков (с коммуникациями, разрешительной документацией, достоинствами природного ландшафта) с точки зрения девелоперов немного. Ограниченность предложения участков в ближнем Подмосковье, приводит к росту интереса к отдаленным территориям (более 100 км от МКАД).

Наибольшее количество предложений наблюдается в Наро-Фоминском, Рузском и Волоколамском районах. Особый интерес представляют Красногорский, Одинцовский, Наро-Фоминский и Истринский районы. Площадь земель, их удаленность от Москвы, достоинства природного ландшафта имеют огромное значение и влияют на цену земельного участка. Также определенное значение имеет план развития прилегающей территории (кому принадлежат земли и что с ними планируют делать впоследствии).

Общие критерии при выборе земельного участка: направление; расстояние от МКАД; размер; транспортная доступность; социальное окружение; статус земли и категория; наличие коммуникаций, водоема (река, пруд, озеро); леса по границам и на самой территории участка; юридические аспекты.

Общая площадь Московской области составляет 4 млн. 579,9 тыс. га. Вместе с тем, земельный рынок Московской области пока формируется в основном из двух категорий земель: • земель сельскохозяйственного назначения — 1 млн. 743,8 тыс. га, • земель населенных пунктов — 501,3 тыс. га. Большое влияние на стоимость земли оказывает степень развитости инфраструктуры.

Так, участки на хорошо освоенных землеотводах ценятся значительно дороже, чем нанеосвоенных. Увеличение стоимости земельного участка в зависимости от наличия подведенных коммуникаций<sup>9</sup> можно дифференцировать следующим образом: - транспортные подъездные пути – 15-20%; - электроэнергия – 15-25%; - газоснабжение – 10-25%; - остальное (водоснабжение, канализация, теплоснабжение, коммуникационные связи) – 5- 15%.

Согласно данным аналитического департамента Ассоциации застройщиков Московской области, на рынке Московской области наблюдается стагнация.



Деятельность компаний, направленная на увеличение земельного банка, сокращается на фоне снижения рентабельности девелоперских проектов и рекордных объемов ввода жилья в последние годы. Как показывает практика прошлых кризисов, на любую экономическую нестабильность загородный рынок всегда реагирует снижением спроса, активные продажи продолжаются только в самых привлекательных по цене и качеству проектах. Пытаясь компенсировать убытки от снизившегося спроса на дома, девелоперы коттеджных поселков выбрасывают на рынок «участки без подряда», заманивая покупателей серьезными скидками. Скидки доходят до 50%. Однако, покупателей, приобретающих участки с расчетом «на будущее», подстерегают традиционные «потребительские» риски, с которыми уже столкнулись те, кто купил землю в кризис 2008 года.

Речь идет о невыполнении девелоперами своих обязательств по строительству дорог, подведению коммуникаций, созданию социальной и бытовой инфраструктуры, службы эксплуатации и т.д. К новым обременениям покупателя, собирающегося возводить дом в отдаленной перспективе, добавляются расходы на содержание участка (в том числе и налоги, которые продолжают расти). В наиболее непростых условиях сегодня, конечно, оказались крупные землевладельцы. Их активы продолжают дешеветь, возможностей реализовать наделы оптом практически не осталось (девелоперы, ранее покупавшие землю впрок, сейчас активно от нее избавляются), а расходы на содержание резко выросли из-за увеличившегося налогового бремени. Лендлордам, имеющим в собственности сельхозугодья, немного проще с налогами, однако они должны продолжать инвестировать в обработку земель, в противном случае слишком велики риски ее изъятия государством под предлогом нецелевого использования.

В однозначном минусе оказались спекулянты - те, кто скупал участки в надежде в дальнейшем выгодно их продать. Нелегко приходится и банкам, которые выдавали кредиты под залог земельных угодий: ценность этих активов не только резко упала, но и требует постоянных, причем растущих, вложений. Таким образом, для «непрофильных» собственников земля из актива превратилась в огромную проблему. Можно предположить, что в выигрыше окажутся те землевладельцы, которые будут готовы вступать в альянсы с профессиональными девелоперами, умеющими создавать востребованный аудиторией продукт. В настоящее время для застройщиков недвижимости существуют высокие риски. Нынешний инвестор, готовый купить земельный участок, не готов платить за землю. Он рассматривает вариант совместного вхождения в проект с собственником участка, и взять на себя, к примеру, разработку документации, решение вопросов с коммуникациями. Собственник вкладывает в проект землю, инвестор - все остальное, а затем происходит расчет готовым жильем. Если стоимость участка составляет 15-20% от общего объема инвестиций, высчитывается доля собственника земли, и собственник с инвестором становятся партнерами по проекту. Однако законодательство не защищает интересы миноритариев (а собственник земли в девелоперском проекте становится миноритарием). Инвесторы, в свою очередь, не готовы покупать землю за деньги, тем более, если участок не подготовлен к сделке. В результате многие крупные инвесторы так и не находят подходящего для себя продукта, несмотря на долгие переговоры с собственниками.

В ходе анализа рынка, нормативно-методической базы оценки, в том числе ФСО № 7, а так же согласно данным исследований, проведенным Приволжским центром методического и информационного обеспечения оценки (Справочник оценщика недвижимости – 2018, том.1,2.Земельные участки, под ред.Лейфера Л.А, выявлены следующие ценообразующие факторы (элементы сравнения): 1. Передаваемые имущественные права, ограничения (обременения) этих прав 2. Условия финансирования состоявшейся или предполагаемой сделки 3. Условия продажи 4. Условия рынка (изменение цен за период между датами сделки и оценки) 5. Условия рынка (скидки к ценам предложений) 6. Вид использования и (или) зонирование 7. Местоположение 8. Физические характеристики объекта (площадь) 9. Физические характеристики объекта (рельеф) 10. Экономические характеристики 11. Наличие движимого имущества 12. Другие характеристики (элементы) влияющие на стоимость



(обеспеченность инженерными коммуникациями)

В меньшей степени на стоимость земельного участка влияют инженерно-геологические условия и асфальтирование участка. При анализе условий финансирования рассматриваются субъективные договорные условия расчетов по сделке, для объекта-аналога и планируемой для объекта оценки.

При этом возможны варианты:

- Продавец кредитует покупателя по части платежа за покупку с условиями, отличающимися от условий на рынке капитала (процент по кредиту ниже рыночного) или предоставляет ему беспроцентную отсрочку платежей.

- Платеж по сделке с объектом-аналогом полностью или частично осуществляется не деньгами, а эквивалентном денежных средств (уменьшается сумма наличных денег, участвующих в сделке), в том числе путем: передачи пакета ценных бумаг, включая закладные; передача материальных ресурсов.

В этом случае осуществляется оценка рыночной стоимости упомянутого платежного средства и именно сумма, соответствующая этой стоимости (а не сумма, указанная в договоре купли-продажи недвижимости) считается ценой (или соответствующей частью цены) сделки. Нестандартные условия финансирования не типичны для рынка земельных участков, данный фактор практически не влияет на цены предложений земельных участков.

В большей степени на стоимость земельного участка оказывает влияние такого фактора как месторасположение. Влияние данного фактора в зависимости от категории земли и ее назначения, учитывает: месторасположение относительно областного центра, райцентров, внутри города, относительно автомагистралей, красной линии наличие свободного подъезда и пр. Для земель Московской области основной фактор влияния на стоимость имеет такой показатель как удаленность от МКАД. Согласно исследованиям, проведенным НЦПО5, наиболее влияние удаленность от МКАД влияет на стоимость земли под индустриальную (производственно-складскую) застройку и на стоимость земли коммерческого назначения.

Таблица 3. Таблица корректировочных коэффициентов для ЗУ офисно-административного назначения по офортам

Расстояние, км.	Аналоги, расстояние, км.																								
	1	2	3	4	5	6	7	8	9	10	11	12	13	14	15	16	17	18	19	20	21	22	23	24	
Объекты оценки, км.	1	1,00	2,07	3,17	4,29	5,42	6,56	7,72	8,88	10,05	11,22	12,40	13,59	14,78	15,97	17,17	18,38	19,59	20,80	22,01	23,23	24,45	25,68	26,90	28,13
	2	0,48	1,00	1,53	2,07	2,62	3,17	3,73	4,29	4,85	5,42	5,99	6,56	7,14	7,72	8,29	8,88	9,46	10,05	10,63	11,22	11,81	12,40	12,99	13,59
	3	0,32	0,65	1,00	1,35	1,71	2,07	2,43	2,80	3,17	3,54	3,91	4,29	4,66	5,04	5,42	5,80	6,18	6,56	6,95	7,33	7,72	8,10	8,49	8,88
	4	0,23	0,48	0,74	1,00	1,26	1,53	1,80	2,07	2,34	2,62	2,89	3,17	3,45	3,73	4,01	4,29	4,57	4,85	5,13	5,42	5,70	5,99	6,28	6,56
	5	0,18	0,38	0,58	0,79	1,00	1,21	1,42	1,64	1,85	2,07	2,29	2,51	2,73	2,95	3,17	3,39	3,61	3,84	4,06	4,29	4,51	4,74	4,96	5,19
	6	0,15	0,32	0,48	0,65	0,83	1,00	1,18	1,35	1,53	1,71	1,89	2,07	2,25	2,43	2,62	2,80	2,98	3,17	3,35	3,54	3,73	3,91	4,10	4,29
	7	0,13	0,27	0,41	0,56	0,70	0,85	1,00	1,15	1,30	1,45	1,61	1,76	1,92	2,07	2,23	2,38	2,54	2,70	2,85	3,01	3,17	3,33	3,49	3,65
	8	0,11	0,23	0,36	0,48	0,61	0,74	0,87	1,00	1,13	1,26	1,40	1,53	1,66	1,80	1,93	2,07	2,21	2,34	2,48	2,62	2,75	2,89	3,03	3,17
	9	0,10	0,21	0,32	0,43	0,54	0,65	0,77	0,88	1,00	1,12	1,23	1,35	1,47	1,59	1,71	1,83	1,95	2,07	2,19	2,31	2,43	2,56	2,68	2,80
	10	0,09	0,18	0,28	0,38	0,48	0,58	0,69	0,79	0,90	1,00	1,11	1,21	1,32	1,42	1,53	1,64	1,75	1,85	1,96	2,07	2,18	2,29	2,40	2,51
	11	0,08	0,17	0,26	0,35	0,44	0,53	0,62	0,72	0,81	0,90	1,00	1,10	1,19	1,29	1,38	1,48	1,58	1,68	1,78	1,87	1,97	2,07	2,17	2,27
	12	0,07	0,15	0,23	0,32	0,40	0,48	0,57	0,65	0,74	0,83	0,91	1,00	1,09	1,18	1,26	1,35	1,44	1,53	1,62	1,71	1,80	1,89	1,98	2,07
	13	0,07	0,14	0,21	0,29	0,37	0,44	0,52	0,60	0,68	0,76	0,84	0,92	1,00	1,08	1,16	1,24	1,33	1,41	1,49	1,57	1,65	1,74	1,82	1,90
	14	0,06	0,13	0,20	0,27	0,34	0,41	0,48	0,56	0,63	0,70	0,78	0,85	0,93	1,00	1,08	1,15	1,23	1,30	1,38	1,45	1,53	1,61	1,68	1,76
	15	0,06	0,12	0,18	0,25	0,32	0,38	0,45	0,52	0,58	0,65	0,72	0,79	0,86	0,93	1,00	1,07	1,14	1,21	1,28	1,35	1,42	1,50	1,57	1,64
	16	0,05	0,11	0,17	0,23	0,29	0,36	0,42	0,48	0,55	0,61	0,67	0,74	0,80	0,87	0,93	1,00	1,07	1,13	1,20	1,26	1,33	1,40	1,46	1,53
	17	0,05	0,11	0,16	0,22	0,28	0,34	0,39	0,45	0,51	0,57	0,63	0,69	0,75	0,82	0,88	0,94	1,00	1,06	1,12	1,19	1,25	1,31	1,37	1,44
	18	0,05	0,10	0,15	0,21	0,26	0,32	0,37	0,43	0,48	0,54	0,60	0,65	0,71	0,77	0,83	0,88	0,94	1,00	1,06	1,12	1,18	1,23	1,29	1,35
	19	0,05	0,09	0,14	0,19	0,25	0,30	0,35	0,40	0,46	0,51	0,56	0,62	0,67	0,73	0,78	0,83	0,89	0,94	1,00	1,06	1,11	1,17	1,22	1,28
	20	0,04	0,09	0,14	0,18	0,23	0,28	0,33	0,38	0,43	0,48	0,53	0,58	0,64	0,69	0,74	0,79	0,84	0,90	0,95	1,00	1,05	1,11	1,16	1,21
	21	0,04	0,08	0,13	0,18	0,22	0,27	0,32	0,36	0,41	0,46	0,51	0,56	0,60	0,65	0,70	0,75	0,80	0,85	0,90	0,95	1,00	1,05	1,10	1,15
	22	0,04	0,08	0,12	0,17	0,21	0,26	0,30	0,35	0,39	0,44	0,48	0,53	0,58	0,62	0,67	0,72	0,76	0,81	0,86	0,90	0,95	1,00	1,05	1,10
	23	0,04	0,08	0,12	0,16	0,20	0,24	0,29	0,33	0,37	0,42	0,46	0,51	0,55	0,59	0,64	0,68	0,73	0,77	0,82	0,86	0,91	0,95	1,00	1,05
	24	0,04	0,07	0,11	0,15	0,19	0,23	0,27	0,32	0,36	0,40	0,44	0,48	0,53	0,57	0,61	0,65	0,70	0,74	0,78	0,83	0,87	0,91	0,96	1,00

Таблица 4. Таблица корректировочных коэффициентов для ЗУ торгового назначения по офортам

Расстояние, км.	Аналоги, расстояние, км.																								
	1	2	3	4	5	6	7	8	9	10	11	12	13	14	15	16	17	18	19	20	21	22	23	24	
Объекты оценки, км.	1	1,00	2,05	3,11	4,19	5,27	6,37	7,46	8,57	9,68	10,79	11,91	13,03	14,15	15,27	16,40	17,53	18,67	19,80	20,94	22,08	23,22	24,36	25,51	26,65
	2	0,49	1,00	1,52	2,05	2,58	3,11	3,65	4,19	4,73	5,27	5,82	6,37	6,91	7,46	8,02	8,57	9,12	9,68	10,23	10,79	11,35	11,91	12,47	13,03
	3	0,32	0,66	1,00	1,35	1,70	2,05	2,40	2,75	3,11	3,47	3,83	4,19	4,55	4,91	5,27	5,64	6,00	6,37	6,73	7,10	7,46	7,83	8,20	8,57
	4	0,24	0,49	0,74	1,00	1,26	1,52	1,78	2,05	2,31	2,58	2,84	3,11	3,38	3,65	3,92	4,19	4,46	4,73	5,00	5,27	5,55	5,82	6,09	6,37
	5	0,19	0,39	0,59	0,79	1,00	1,21	1,42	1,63	1,84	2,05	2,26	2,47	2,68	2,90	3,11	3,33	3,54	3,76	3,97	4,19	4,40	4,62	4,84	5,06
	6	0,16	0,32	0,49	0,66	0,83	1,00	1,17	1,35	1,52	1,70	1,87	2,05	2,22	2,40	2,58	2,75	2,93	3,11	3,29	3,47	3,65	3,83	4,01	4,19
	7	0,13	0,27	0,42	0,56	0,71	0,85	1,00	1,15	1,30	1,45	1,60	1,75	1,90	2,05	2,20	2,35	2,50	2,65	2,81	2,96	3,11	3,26	3,42	3,57
	8	0,12	0,24	0,36	0,49	0,62	0,74	0,87	1,00	1,13	1,26	1,39	1,52	1,65	1,78	1,91	2,05	2,18	2,31	2,44	2,58	2,71	2,84	2,98	3,11
	9	0,10	0,21	0,32	0,43	0,54	0,66	0,77	0,89	1,00	1,11	1,23	1,35	1,46	1,58	1,70	1,81	1,93	2,05	2,16	2,28	2,40	2,52	2,64	2,75
	10	0,09	0,19	0,29	0,39	0,49	0,59	0,69	0,79	0,90	1,00	1,10	1,21	1,31	1,42	1,52	1,63	1,73	1,84	1,94	2,05	2,15	2,26	2,36	2,47
	11	0,08	0,17	0,26	0,35	0,44	0,53	0,63	0,72	0,81	0,91	1,00	1,09	1,19	1,28	1,38	1,47	1,57	1,66	1,76	1,85	1,95	2,05	2,14	2,24
	12	0,08	0,16	0,24	0,32	0,40	0,49	0,57	0,66	0,74	0,83	0,91	1,00	1,09	1,17	1,26	1,35	1,43	1,52	1,61	1,70	1,78	1,87	1,96	2,05
	13	0,07	0,14	0,22	0,30	0,37	0,45	0,53	0,61	0,68	0,76	0,84	0,92	1,00	1,08	1,16	1,24	1,32	1,40	1,48	1,56	1,64	1,72	1,80	1,88
	14	0,07	0,13	0,20	0,27	0,35	0,42	0,49	0,56	0,63	0,71	0,78	0,85	0,93	1,00	1,07	1,15	1,22	1,30	1,37	1,45	1,52	1,60	1,67	1,75
	15	0,06	0,12	0,19	0,26	0,32	0,39	0,46	0,52	0,59	0,66	0,73	0,79	0,86	0,93	1,00	1,07	1,14	1,21	1,28	1,35	1,42	1,49	1,56	1,63
	16	0,06	0,12	0,18	0,24	0,30	0,36	0,43	0,49	0,55	0,62	0,68	0,74	0,81	0,87	0,94	1,00	1,06	1,13	1,19	1,26	1,32	1,39	1,45	1,52
	17	0,05	0,11	0,17	0,22	0,28	0,34	0,40	0,46	0,52	0,58	0,64	0,70	0,76	0,82	0,88	0,94	1,00	1,06	1,12	1,18	1,24	1,31	1,37	1,43
	18	0,05	0,10	0,16	0,21	0,27	0,32	0,38	0,43	0,49	0,54	0,60	0,66	0,71	0,77	0,83	0,89	0,94	1,00	1,06	1,11	1,17	1,23	1,29	1,35
	19	0,05	0,10	0,15	0,20	0,25	0,30	0,36	0,41	0,46	0,52	0,57	0,62	0,68	0,73	0,78	0,84	0,89	0,95	1,00	1,05	1,11	1,16	1,22	1,27
	20	0,05	0,09	0,14	0,19	0,24	0,29	0,34	0,39	0,44	0,49	0,54	0,59	0,64	0,69	0,74	0,79	0,85	0,90	0,95	1,00	1,05	1,10	1,16	1,21
	21	0,04	0,09	0,13	0,18	0,23	0,27	0,32	0,37	0,42	0,46	0,51	0,56	0,61	0,66	0,71	0,76	0,80	0,85	0,90	0,95	1,00	1,05	1,10	1,15
	22	0,04	0,08	0,13	0,17	0,22	0,26	0,31	0,35	0,40	0,44	0,49	0,53	0,58	0,63	0,67	0,72	0,77	0,81	0,86	0,91	0,95	1,00	1,05	1,09
	23	0,04	0,08	0,12	0,16	0,21	0,25	0,29	0,34	0,38	0,42	0,47	0,51	0,55	0,60	0,64	0,69	0,73	0,78	0,82	0,87	0,91	0,96	1,00	1,04
	24	0,04	0,08	0,12	0,16	0,20	0,24	0,28	0,32	0,36	0,40	0,45	0,49	0,53	0,57	0,62	0,66	0,70	0,74	0,79	0,83	0,87	0,91	0,96	1,00

Таблица 5. Таблица корректировочных коэффициентов для ЗУ производственно-складского назначения по офортам

Расстояние, км.	Аналоги, расстояние, км.																								
	1	2	3	4	5	6	7	8	9	10	11	12	13	14	15	16	17	18	19	20	21	22	23	24	
Объекты оценки, км.	1	1,00	1,64	2,20	2,71	3,18	3,62	4,04	4,45	4,84	5,22	5,59	5,95	6,31	6,65	6,99	7,32	7,65	7,97	8,28	8,59	8,90	9,20	9,50	9,79
	2	0,61	1,00	1,34	1,64	1,93	2,20	2,46	2,71	2,94	3,18	3,40	3,62	3,83	4,04	4,25	4,45	4,65	4,84	5,04	5,22	5,41	5,59	5,78	5,95
	3	0,45	0,75	1,00	1,23	1,44	1,64	1,84	2,02	2,20	2,37	2,54	2,71	2,87	3,02	3,18	3,33	3,47	3,62	3,76	3,90	4,04	4,18	4,32	4,45
	4	0,37	0,61	0,81	1,00	1,17	1,34	1,49	1,64	1,79	1,93	2,07	2,20	2,33	2,46	2,58	2,71	2,83	2,94	3,06	3,18	3,29	3,40	3,51	3,62
	5	0,31	0,52	0,69	0,85	1,00	1,14	1,27	1,40	1,53	1,64	1,76	1,87	1,99	2,09	2,20	2,31	2,41	2,51	2,61	2,71	2,80	2,90	2,99	3,08
	6	0,28	0,45	0,61	0,75	0,88	1,00	1,12	1,23	1,34	1,44	1,55	1,64	1,74	1,84	1,93	2,02	2,11	2,20	2,29	2,37	2,46	2,54	2,62	2,71
	7	0,25	0,41	0,54	0,67	0,79	0,90	1,00	1,10	1,20	1,29	1,38	1,47	1,56	1,64	1,73	1,81	1,89	1,97	2,05	2,13	2,20	2,28	2,35	2,42
	8	0,22	0,37	0,49	0,61	0,71	0,81	0,91	1,00	1,09	1,17	1,26	1,34	1,42	1,49	1,57	1,64	1,72	1,79	1,86	1,93	2,00	2,07	2,13	2,20
	9	0,21	0,34	0,45	0,56	0,66	0,75	0,83	0,92	1,00	1,08	1,15	1,23	1,30	1,37	1,44	1,51	1,58	1,64	1,71	1,77	1,84	1,90	1,96	2,02
	10	0,19	0,31	0,42	0,52	0,61	0,69	0,77	0,85	0,93	1,00	1,07	1,14	1,21	1,27	1,34	1,40	1,46	1,53	1,59	1,64	1,70	1,76	1,82	1,87
	11	0,18	0,29	0,39	0,48	0,57	0,65	0,72	0,80	0,87	0,93	1,00	1,06	1,13	1,19	1,25	1,31	1,37	1,42	1,48	1,54	1,59	1,64	1,70	1,75
	12	0,17	0,28	0,37	0,45	0,53	0,61	0,68	0,75	0,81	0,88	0,94	1,00	1,06	1,12	1,17	1,23	1,28	1,34	1,39	1,44	1,49	1,55	1,60	1,64
	13	0,16	0,26	0,35	0,43	0,50	0,57	0,64	0,71	0,77	0,83	0,89	0,94	1,00	1,05	1,11	1,16	1,21	1,26	1,31	1,36	1,41	1,46	1,51	1,55
	14	0,15	0,25	0,33	0,41	0,48	0,54	0,61	0,67	0,73	0,79	0,84	0,90	0,95	1,00	1,05	1,10	1,15	1,20	1,25	1,29	1,34	1,38	1,43	1,47
	15	0,14	0,24	0,31	0,39	0,45	0,52	0,58	0,64	0,69	0,75	0,80	0,85	0,90	0,95	1,00	1,05	1,09	1,14	1,18	1,23	1,27	1,32	1,36	1,40
	16	0,14	0,22	0,30	0,37	0,43	0,49	0,55	0,61	0,66	0,71	0,76	0,81	0,86	0,91	0,95	1,00	1,04	1,09	1,13	1,17	1,22	1,26	1,30	1,34
	17	0,13	0,22	0,29	0,35	0,42	0,47	0,53	0,58	0,63	0,68	0,73	0,78	0,82	0,87	0,91	0,96	1,00	1,04	1,08	1,12	1,16	1,20	1,24	1,28
	18	0,13	0,21	0,28	0,34	0,40	0,45	0,51	0,56	0,61	0,66	0,70	0,75	0,79	0,83	0,88	0,92	0,96	1,00	1,04	1,08	1,12	1,15	1,19	1,23
	19	0,12	0,20	0,27	0,33	0,38	0,44	0,49	0,54	0,58	0,63	0,68	0,72	0,76	0,80	0,84	0,88	0,92	0,96	1,00	1,04	1,07	1,11	1,15	1,18
	20	0,12	0,19	0,26	0,31	0,37	0,42	0,47	0,52	0,56	0,61	0,65	0,69	0,73	0,77	0,81	0,85	0,89	0,93	0,96	1,00	1,04	1,07	1,11	1,14
	21	0,11	0,18	0,25	0,30	0,36	0,41	0,45	0,50	0,54	0,59	0,63	0,67	0,71	0,75	0,79	0,82	0,86	0,90	0,93	0,97	1,00	1,03	1,07	1,10
	22	0,11	0,18	0,24	0,29	0,35	0,39	0,44	0,48	0,53	0,57	0,61	0,65	0,69	0,72	0,76	0,80	0,83	0,87	0,90	0,93	0,97	1,00	1,03	1,06
	23	0,11	0,17	0,23	0,28	0,33	0,38	0,43	0,47	0,51	0,55	0,59	0,63	0,66	0,70	0,74	0,77	0,80	0,84	0,87	0,90	0,94	0,97	1,00	1,03
	24	0,10	0,17	0,22	0,28	0,32	0,37	0,41	0,45	0,49	0,53	0,57	0,61	0,64	0,68	0,71	0,75	0,78	0,81	0,85	0,88	0,91	0,94	0,97	1,00

**Таблица 1. Средние соотношения между стоимостью прав собственности на ЗУ различного назначения в городах РФ по офортам**

№ п/п	Наименование	Права	Торговое и сервисное	Гостиницы	Офисно-админ.	Жилые дома	Промыш.-складск.	Отдых (рекреат.)	Охранные зоны****
1.	Владивосток	Собств.	1	0,894	0,934	0,959	0,234	-	0,055
2.	Волгоград	Собств.	1	0,905	0,834	0,703	0,254	0,168	0,061
3.	Екатеринбург	Собств.	1	-	0,844	0,822	0,306	0,225	0,061
4.	Краснодар	Собств.	1	0,887	0,834	0,655	0,396	0,242	0,059
5.	Красноярск	Собств.	1	-*	0,876	0,734	0,324	0,188	0,066
6.	Москва	Собств.	1	0,921**	0,844	0,608	0,234	0,168	0,062
7.	Московская область	Собств.	1	0,809	0,699	0,657	0,288	0,242	0,070
8.	Новосибирск	Собств.	1	0,905	0,776	0,902	0,276	0,232	0,070
9.	Ростов на Дону	Собств.	1	0,886	0,858	0,709	0,201	0,176	0,052
10.	Санкт-Петербург	Собств.	1	0,889	0,832	0,612	0,232	0,154	0,052
11.	Саратов	Собств.	1	-	0,810	0,632	0,342	0,221	0,072
12.	Тюмень	Собств.	1	-	0,892	0,796	0,342	0,276	-
13.	Ярославль	Собств.	1	-	0,898	0,656	0,325	0,172	0,049
	Среднее по 2021 г.	Собств.	1	0,884	0,841	0,727	0,289	0,205	0,061
	Среднее по 2020 г.	Собств.	1	0,858	0,828	0,709	0,318	0,217	0,066
	Среднее по 2019 г.	Собств.	1	0,857	0,847	0,696	0,331	0,221	0,070
	Среднее по 2018 г.	Собств.	1	0,876	0,851	0,672	0,295	0,191	0,070
	Среднее по 2017 г.	Собств.	1	0,874	0,843	0,642	0,296	0,214	0,078
	Среднее по 2016 г.	Собств.	1	0,919	0,843	0,674	0,285	0,209	0,076
	Среднее по 2015 г.	Собств.	1	0,981	0,853	0,599	0,311	0,235	-
	Среднее по 2014 г.	Собств.	1	0,994	0,84	0,594	0,293	0,289	-

**Таблица 2. Сводная таблица корреляционно-регрессионных данных (влияние местоположения)**

№ п/п	Наименование, назначение	Регрессионное уравнение	R <sup>2</sup>	R	РС, ППА, РЦ, ед.изм.	Расстояние, ед.изм.	Значимость связи по Чеддоку*
<b>1 г. Москва</b>							
<b>Оферыты</b>							
1.1.	Офисно-административные	РС = 395 693*(Расстояние от центра) <sup>-1,06</sup>	0,885	0,941	руб./кв. м	км.	Очень высокая
1.2.	Офисно-административные	ППА = 230 071*(Расстояние от центра) <sup>-1,035</sup>	0,832	0,912	руб./кв. м	км.	Очень высокая
1.3.	Торговое	РС = 448 860*(Расстояние от центра) <sup>-1,033</sup>	0,824	0,907	руб./кв. м	км.	Очень высокая
1.4.	Торговое	ППА = 179 122*(Расстояние от центра) <sup>-0,946</sup>	0,776	0,880	руб./кв. м	км.	Очень высокая
1.5.	Производственно-складское	РС = 48 183*(Расстояние от центра) <sup>-0,718</sup>	0,905	0,952	руб./кв. м	км.	Очень высокая
1.6.	Производственно-складское	ППА = 33 642*(Расстояние от центра) <sup>-0,638</sup>	0,621	0,788	руб./кв. м	км.	Высокая
	Сделки	РЦ = 284 104*(Расстояние от центра) <sup>-1,181</sup>	0,815	0,903	руб./кв. м	км.	Очень высокая
<b>2 Московская область</b>							
<b>Оферыты</b>							
2.1.	Торговое	РС = 57 373*(Расстояние от МКАД) <sup>-0,619</sup>	0,770	0,877	руб./кв. м	км.	Высокая
2.2.	Производственно-складские	РС = 16 613*(Расстояние от МКАД) <sup>-0,665</sup>	0,845	0,919	руб./кв. м	км.	Очень высокая
<b>3 Ленинградская область</b>							
<b>Оферыты</b>							
3.1.	Производственно-складское	РС = 8 224,9*(Расстояние от КАД) <sup>-0,669</sup>	0,882	0,939	руб./кв. м	км.	Очень высокая
<b>4 Ярославль</b>							
<b>Оферыты</b>							
4.1.	Производственно-складское	РС = 11 477*(Расстояние от центра) <sup>-1,052</sup>	0,867	0,931	руб./кв. м	км.	Очень высокая

**\*Шкала Чеддока (оценка тесноты корреляционной связи):**

Значение R	0,1 – 0,3	0,3 – 0,5	0,5 – 0,7	0,7 – 0,9	0,9 – 0,999
Теснота связи	Слабая	Умеренная	Заметная	Высокая	Очень высокая

Источник:СРК-2021 под редакцией к.т.н. Е.Е. Яскевича

Влияние на стоимость земли под жилую застройку, дачное строительство оказывает экономико-географическое, социальное положение самого населенного пункта, в котором расположен участок, оснащенность транспортом, наличие основных трасс, т.е. доступность, а также его экономический потенциал. На землю рекреационного назначения оказывает влияние экологического состояния региона, наличие естественных природных особенностей (лес, озеро ипр.). На стоимость земли сельскохозяйственного назначения оказывает местоположение в регионе относительно населенных пунктов, в разрезе возможного перевода в другую категорию. Следует особо отметить, что согласно ФСО №7, п.11, б) «Если рынок недвижимости неразвит и данных, позволяющих составить представление о ценах сделок и (или) предложений с сопоставимыми объектами недвижимости, недостаточно, допускается расширить территорию исследования за счет территорий, схожих по экономическим характеристикам с местоположением оцениваемого объекта». Различие в стоимости земельных участков, оформленных на праве собственности и праве аренды, заключается в сумме затрат, которые несет арендатор земельного участка при выкупе его в собственность. Указанные затраты в общем случае включают в себя выкупную стоимость земельного участка, определенную в соответствии с местными нормативными документами, и составляет к-ты от 073-0,86.

В открытых источниках информации предоставлены предложения о продаже земельных участков на обычных, рыночных условиях продажи, то есть когда сделка совершается на открытом рынке в условиях конкуренции, без влияния каких-либо чрезвычайных обстоятельств потенциальным сторонам сделки предоставляется вся



необходимая информация о предмете сделки. Ценам на земельные участки свойственен принцип изменения, согласно которому стоимость обычно не остается постоянной и меняется с течением времени. Цена предложения обычно разнится с реальной ценой сделки. Разница образуется в процессе торга между покупателем и продавцом и зависит от многих факторов. Сделки купли-продажи объектов недвижимости осуществляются с разницей от цен изначального предложения, так как первоначальная стоимость всегда завышена, и это завышение рассчитано на «торг». Согласно источника: Справочник оценщика недвижимости. Земельные участки часть 2. под ред. Лейфера Л.А., 2018 год. Приволжского центра методического и информационного обеспечения оценки, скидка на торг для участков различного назначения составляет от 6 до 25%.

Таблица 6. Ценообразующие факторы. Земельные участки под индустриальную застройку

№	Наименование фактора	Значимость фактора
1	Местоположение земельного участка	0,22
2	Расположение относительно автомагистралей	0,12
3	Общая площадь (фактор масштаба)	0,11
4	Передаваемые имущественные права	0,11
5	Наличие электроснабжения на участке	0,08
6	Свободный подъезд	0,08
7	Наличие водоснабжения и канализации на участке	0,06
8	Наличие газоснабжения на участке	0,06
9	Наличие железнодорожной ветки на земельном участке	0,06
10	Инженерно-геологические условия	0,05
11	Асфальтирование участка	0,05

Таблица 7. Ценообразующие факторы. Земельные участки под офисно-торговую застройку

№	Наименование фактора	Значимость фактора
1	Местоположение земельного участка	0,34
2	Расположение относительно красной линии	0,17
3	Передаваемые имущественные права	0,13
4	Общая площадь (фактор масштаба)	0,12
5	Наличие электроснабжения на участке	0,10
6	Наличие водоснабжения и канализации на участке	0,08
7	Наличие газоснабжения на участке	0,07

Таблица 11. Ценообразующие факторы. Земельные участки под объекты придорожного сервиса

№	Наименование фактора	Значимость фактора
1	Местоположение земельного участка	0,29
2	Интенсивность транспортного потока	0,21
3	Передаваемые имущественные права	0,12
4	Общая площадь (фактор масштаба)	0,11
5	Наличие электроснабжения на участке	0,11
6	Наличие водоснабжения и канализации на участке	0,08
7	Наличие газоснабжения на участке	0,08

Таблица 3. Ценообразующие факторы. Земельные участки под пашни

№	Наименование фактора	Значимость фактора
1	Почвенное плодородие (тип почвы, содержание гумуса, NPK, микростав и т.д.)	0,16
2	Общая площадь (фактор масштаба)	0,11
3	Местоположение земельного участка относительно пунктов приема и переработки с/п продукции	0,11
4	Местоположение земельного участка относительно крупных городов	0,11
5	Рельеф	0,10
6	Передаваемые имущественные права	0,10
7	Агроклиматические условия	0,09
8	Наличие орошения	0,08
9	Наличие подъездных путей с твердым покрытием	0,07
10	Конфигурация участка	0,07

В случае, если согласно Правилам землепользования и застройки, объекты расположенные в зонах, которые подразумевают возможное возведение различных схожих объектов недвижимости (Ж4, СД, ОД) и что позволяет при необходимости беспрепятственно изменить назначение земельного участка: «Любой вид разрешенного использования из

Таблица 8. Ценообразующие факторы. Земельные участки под МЖК

№	Наименование фактора	Значимость фактора
1	Местоположение земельного участка	0,36
2	Общая площадь (фактор масштаба)	0,15
3	Передаваемые имущественные права	0,14
4	Наличие электроснабжения на участке	0,14
5	Наличие водоснабжения и канализации на участке	0,11
6	Наличие газоснабжения на участке	0,10

Таблица 9. Ценообразующие факторы. Земельные участки под ИЖС

№	Наименование фактора	Значимость фактора
1	Местоположение земельного участка	0,37
2	Передаваемые имущественные права	0,16
3	Наличие электроснабжения на участке	0,14
4	Общая площадь (фактор масштаба)	0,14
5	Наличие газоснабжения на участке	0,11
6	Наличие водоснабжения и канализации на участке	0,10

Таблица 10. Ценообразующие факторы. Земельные участки под объекты рекреации

№	Наименование фактора	Значимость фактора
1	Местоположение земельного участка	0,33
2	Общая площадь (фактор масштаба)	0,15
3	Передаваемые имущественные права	0,14
4	Наличие электроснабжения на участке	0,11
5	Инженерно-геологические условия	0,11
6	Наличие водоснабжения и канализации на участке	0,08

Таблица 4. Ценообразующие факторы. Земельные участки под кормовые угодья

№	Наименование фактора	Значимость фактора
1	Местоположение земельного участка относительно хозяйственных центров (квотоводческих комплексов, молочных ферм)	0,26
2	Почвенные и агроклиматические условия	0,18
3	Общая площадь (фактор масштаба)	0,17
4	Передаваемые имущественные права	0,16
5	Наличие орошения	0,12
6	Наличие подъездных путей с твердым покрытием	0,11

предусмотренных зонированием территорий видов выбирается самостоятельно, без дополнительных разрешений и процедур согласования.." (Статья 7.3К РФ), влияние данного фактора незначительно. В теории земельные участки меньшей площади имеют более высокую удельную стоимость 1 кв. м., т.к. в них закладываются затраты на размежевание и переоформление. Влияние фактора масштаба так же описано в Справочнике оценщика недвижимости -2016 и для земельных участков различной категории и площади выведены соответствующие коэффициенты, которые составляют от 0,8 до 1,38.

К экономическим характеристикам относятся характеристики, которые оказывают влияние на доходность объекта. Одной из основных характеристик рынка, отражающих доходность является коэффициент капитализации – ставка, с помощью которой осуществляется переход от величины текущего чистого дохода (отдачи) на ту часть вложенного капитала, который может быть отнесен к земельному участку и его возмещение

**Корректирующие коэффициенты на фактор масштаба  
для земельных участков, усредненные данные по  
России**

Таблица 32

Земельные участки. Данные, усредненные по России <sup>5</sup>						
Площадь, кв.м		аналог				
		<1500	1500-3000	3000-6000	6000-10000	>10000
объект оценки	<1500	1,00	1,20	1,35	1,49	1,55
	1500-3000	0,83	1,00	1,12	1,24	1,29
	3000-6000	0,74	0,89	1,00	1,10	1,14
	6000-10000	0,67	0,81	0,91	1,00	1,04
	>10000	0,65	0,78	0,87	0,96	1,00

Таблица 33

Земельные участки под индустриальную застройку (промышленного назначения). Данные, усредненные по России						
Площадь, га		аналог				
		<1	1-2,5	2,5-5	5-10	>10
объект оценки	<1	1,00	1,11	1,28	1,46	1,54
	1-2,5	0,90	1,00	1,15	1,31	1,39
	2,5-5	0,78	0,87	1,00	1,14	1,20
	5-10	0,68	0,76	0,88	1,00	1,06
	>10	0,65	0,72	0,83	0,95	1,00

Таблица 34

Земельные участки под офисно-торговую застройку и объекты рекреации (коммерческого назначения). Данные, усредненные по России						
Площадь, га		аналог				
		<0,1	0,1-0,5	0,5-1,0	1,0-0,3	>3
объект оценки	<0,1	1,00	1,14	1,28	1,44	1,51
	0,1-0,5	0,88	1,00	1,12	1,26	1,32
	0,5-1,0	0,78	0,90	1,00	1,13	1,18
	1,0-0,3	0,70	0,79	0,89	1,00	1,05
	>3	0,68	0,76	0,85	0,95	1,00

Таблица 35

Земельные участки под ИЖ. Данные, усредненные по России						
Площадь, кв.м		аналог				
		<1500	1500-3000	3000-6000	6000-10000	>10000
объект оценки	<1500	1,00	1,05	1,15	1,24	1,27
	1500-3000	0,95	1,00	1,09	1,17	1,21
	3000-6000	0,87	0,92	1,00	1,08	1,11
	6000-10000	0,81	0,85	0,93	1,00	1,03
	>10000	0,79	0,83	0,90	0,97	1,00

Таблица 36

Земельные участки под МЖС. Данные, усредненные по России						
Площадь, га		аналог				
		<0,5	0,5-1,5	1,5-5	>5	
объект оценки	<0,5	1,00	1,12	1,35	1,44	
	0,5-1,5	0,90	1,00	1,21	1,29	
	1,5-5	0,74	0,83	1,00	1,07	
	>5	0,69	0,77	0,93	1,00	

*Источник «Справочник оценщика недвижимости-2018. Земельные участки часть 2 под ред. Лейфер Л.А.*

Таблица 54

Земельные участки сельскохозяйственного назначения					
Площадь, га		аналог			
		<10	10-30	30-100	≥100
объект оценки	<10	1,00	1,08	1,22	1,28
	10-30	0,93	1,00	1,13	1,19
	30-100	0,82	0,88	1,00	1,05
	≥100	0,78	0,84	0,96	1,00

Источник: *Источник: «Справочник оценщика недвижимости-2017. Земельные участки том 3» под ред. Лейфер Л.А.*

Существенным для экономики и ценности объекта являются возможности экономии ресурсов. От отношения полезной площади к общей площади помещений зависит характеристика доходности объекта: чем больше это отношение, тем больше отношение дохода к затратам на эксплуатацию объекта и тем меньше доля суммы, подлежащей резервированию на воспроизводство объекта (возврата капитал) в чистом доходе от сдачи объекта в аренду. Экономические характеристики в большей степени влияют на стоимость объектов капитального строительства коммерческого назначения и в меньшей степени на стоимость земельных участков, поскольку для незастроенных земельных участков основное влияние имеет фактические и физические параметры и местоположение. В подавляющем большинстве предложения о продаже земельных участков не содержат условий по передаче какого-либо дополнительного движимого имущества. Наличие движимого имущества влияет на стоимость сделки земельного участка в размере стоимости этого имущества.



Таблица 23. Диапазоны корректировок для факторов влияния на стоимости земельных участков

№ п/п	Наименование ЗУ	Условия		Диапазоны корректировок	Местоположение земельных участков
<b>Городские земельные участки</b>					
1	Городского коммерческого назначения (торговля, офисы, сервис)	Близость ж/д вокзала	Удаление на 0,3-0,8 км.	0...14%	Города РФ
2	Городского коммерческого назначения (торговля, офисы, сервис)	Близость к метро	Удаление на 0,3-0,4 км.	0...12%	Москва, С-П,
3	Городского коммерческого назначения (торговля, офисы, сервис)	Близость к остановке транспорта	Удаление на 0,3-0,5 км.	0...7%	Города РФ
4	Городского коммерческого назначения (торговля, офисы, сервис)	Близость к остановке транспорта	Удаление на 0,1-0,2 км.	различия не выявлены	Москва, С-П.
5	Городского коммерческого назначения (торговля, офисы, сервис)	Наличие рядом паркин	Удаление на 0,3-0,5 км.	различия не выявлены	Москва, С-П.
6	Городского коммерческого назначения (торговля, офисы, сервис)	Наличие инженерных сетей на участке	Отсутствие инженерных сетей	различия не выявлены	Москва, С-П,
7	Городского коммерческого назначения (торговля, офисы, сервис)	Наличие ИРД	Без ИРД	10...19%	Москва, С-П, М.О.
8	Городского коммерческого назначения (торговля, офисы, сервис)	Наличие культурно-исторического ансамбля	Удаленность от ансамбля до 0,5 км.	0...9%	Москва, С-П,
9	Городского коммерческого назначения (торговля, офисы, сервис)	Наличие источника экологической опасности (химзавод, выбросы)	Отсутствие источников экологической опасности в зоне до 3 км.	0...24%	Москва, С-П.
<b>Земли малых населенных пунктов</b>					
1	Под и.ж.с.	Наличие газа на участке	Отсутствие газа и возможности подключения	10...19%	М.О.
2	Под и.ж.с.	Наличие газа рядом с участком	Отсутствие газа и возможности подключения	11...16%	М.О.
3	Под и.ж.с.	Наличие леса или водоема рядом	Отсутствие леса, водоема	4...10%	М.О.
5	Под и.ж.с.	Наличие культурно-исторического ансамбля	Удаленность от ансамбля до 1,5 км.	0...16%	М.О.
6	Под и.ж.с.	Наличие рядом паркин	Удаление на 0,3-0,5 км.	0...13%	М.О.
7	Под и.ж.с.	Наличие школы	Отсутствие школы	0...9%	М.О.
8	Под и.ж.с.	Наличие рядом	Отсутствие	5...16%	М.О.

№ п/п	Наименование ЗУ	Условия		Диапазоны корректировок	Местоположение земельных участков
		федеральной трассы	федеральной трассы		
9	Под и.ж.с.	Наличие дороги с твердым покрытием	Дорога грунтовая, гравийная	0...9%	М.О.
10	Под и.ж.с.	Наличие магазинов	Отсутствие магазинов	0...18%	М.О.
<b>Земли загородных владений до 30 км. от городов</b>					
1	Под коттеджную застройку	Наличие общей канализации	Отсутствие общей канализации	8...17%	М.О.
2	Под коттеджную застройку	Наличие рядом выезда на федеральную или муниципальную трассу	Выезд свыше 2 км.	0...12%	М.О.
3	Под коттеджную застройку	Наличие дороги с твердым покрытием	Дорога грунтовая, гравийная	0...13%	М.О.
4	Под коттеджную застройку	Наличие леса и водоема	Отсутствие леса, водоема	4...16%	М.О.
5	Под коттеджную застройку	Централизованная охрана участков	Без охраны	6...9%	М.О.

Источник: СРК-2021 под редакцией к.т.н. Е.Е. Яскевича

### 12.2.1. Коллективное мнение оценщиков

Значения скидки на торг, усредненные по городам России, и границы доверительных интервалов

Таблица 121

Класс объектов	Активный рынок		
	Среднее	Доверительный интервал	
<b>Цены предложений объектов</b>			
1. Земельные участки под индустриальную застройку	11,9%	11,3%	12,5%
2. Земельные участки под офисно-торговую застройку	10,2%	9,5%	10,8%
3. Земельные участки сельскохозяйственного назначения	15,4%	14,5%	16,3%
4.1. Земельные участки под МЖС	11,4%	10,6%	12,2%
4.2. Земельные участки под ИЖС	9,3%	8,8%	9,9%
5. Земельные участки под объекты рекреации	13,9%	13,2%	14,5%
6. Земельные участки под объекты придорожного сервиса	11,8%	11,1%	12,6%

### Границы расширенного интервала значений скидки на торг

Таблица 122

Класс объектов	Активный рынок		
	Среднее	Расширенный интервал	
<b>Цены предложений объектов</b>			
1. Земельные участки под индустриальную застройку	11,9%	7,3%	16,4%
2. Земельные участки под офисно-торговую застройку	10,2%	6,3%	14,0%
3. Земельные участки сельскохозяйственного назначения	15,4%	10,3%	20,6%
4.1. Земельные участки под МЖС	11,4%	7,0%	15,8%
4.2. Земельные участки под ИЖС	9,3%	5,3%	13,3%
5. Земельные участки под объекты рекреации	13,9%	9,1%	18,7%
6. Земельные участки под объекты придорожного сервиса	11,8%	7,0%	16,6%

Источник «Справочник оценщика недвижимости-2018. Земельные участки часть 2 под ред. Лейфер Л.А.



### 1.11. СКИДКИ НА УТОРГОВАНИЕ ДЛЯ НЕДВИЖИМОСТИ ПО ГОРОДАМ РФ

Таблица 70. Значения корректировок на уторгование для объектов недвижимости в различных городах РФ на март 2021 г., %

Населенный пункт	Жилая		Торговая		Офисная		Производственно-складская		Земельные участки
	Аренда	Продажа	Аренда	Продажа	Аренда	Продажа	Аренда	Продажа	Продажа
<b>Крупные города</b>									
Воронеж	2-3 (2,5)	3-5 (4)	3-6 (4,5)	6-8 (7)	4-5 (4,5)	5-9 (7)	4-7 (5,5)	7-10 (8,5)	8-9 (8,5)
Екатеринбург	2-4 (3)	4-6 (5)	3-6 (4,5)	5-8 (6,5)	3-5 (4)	6-9 (7,5)	4-6 (5)	8-11 (10,5)	8-12 (10)
Краснодар	2-4 (3)	4-6 (5)	3-4 (3,5)	6-9 (7,5)	3-5 (4)	6-9 (7,5)	5-6 (5,5)	8-10 (9)	9-11 (10)
Москва	2-3 (2,5)	4-6 (5)	4-5 (4,5)	8-9 (8,5)	5-6 (5,5)	8-10 (9)	4-6 (5)	8-11 (9,5)	8-10 (9)
Новосибирск	1-3 (1,5)	4-6 (5)	4-5 (4,5)	6-9 (7,5)	4-6 (5)	8-11 (9,5)	4-6 (5)	8-12 (10)	7-10 (8,5)
Ростов-на-Дону	1-3 (2)	5-7 (6)	4-6 (5)	8-10 (9)	4-6 (5)	7-10 (8,5)	5-7 (6)	9-10 (9,5)	10-12 (11)
С.-Петербург	1-4 (2,5)	3-6 (4,5)	4-7 (5,5)	6-9 (7,5)	3-5 (4)	8-10 (9)	6-8 (7)	8-12 (10)	8-12 (10)
Среднее по крупным городам в марте 2021 г.	2,4	4,9	4,6	7,6	4,6	8,3	5,6	9,6	9,6
<b>Средние города</b>									
Владивосток	2-4 (3)	5-7 (6)	3-6 (4,5)	6-8 (7)	4-6 (5)	6-10 (8)	4-6 (5)	8-10 (10)	8-12 (10)
Омск	3-4 (3,5)	4-6 (5)	4-6 (5)	8-10 (9)	4-6 (5)	8-10 (9)	5-7 (6)	8-12 (10)	9-11 (10)
Севастополь	4-5 (4,5)	6-10 (8)	-	6-8 (7)	-	6-10 (8)	-	9-12 (10,5)	10-12 (11)
Ставрополь	2-3 (2,5)	4-8 (6)	4-5 (4,5)	6-8 (7)	4-6 (5)	7-10 (8,5)	4-8 (6)	9-11 (10)	8-10 (9)
Тамбов	3-6 (4,5)	5-7 (7)	4-6 (5)	8-10 (9)	4-6 (5)	8-10 (9)	6-8 (7)	8-10 (9)	10-12 (11)
Тверь	2-4 (3)	4-7 (5,5)	4-6 (5)	8-10 (9)	4-6 (5)	8-10 (9)	6-8 (7)	10-12 (11)	10-11 (10,5)
Среднее по средним городам в марте 2021 г.	3,5	6,2	4,8	8,0	5,0	8,6	6,2	10,1	10,2
<b>Небольшие города и населенные пункты</b>									
Московская область в марте 2021 г.	2-4 (3)	5-7 (6)	4-8 (6)	9-11 (10)	6-8 (7)	9-11 (10)	6-8 (7)	10-12 (11)	9-12 (10,5)
Примечание. В скобках указано среднее значение. По данным исследования рынка жилья РФ минимальные скидки при продаже прав собственности имеются в марте и в мае, а максимальные – в июле и декабре.									

Источник: СРК 2021 под редакцией к.т.н. Е.Е. Яскевича

**ВЫВОДЫ:** Основываясь на анализе рынка недвижимости можно сделать следующий вывод: Диапазон цен на земельные участки Дмитровского района выявлен без учета торга, а так же с учетом развитой инфраструктуры в районе аналогов и он составляет: 130,99 руб./кв. м до 1137,12 руб./кв. м, в зависимости от расположения, развития инфраструктуры, наличия коммуникаций, удаленности от МКАДа, а так же текущего использования.

### **3. ПРОЦЕСС ОЦЕНКИ**

#### **3.1. ЭТАПЫ ПРОВЕДЕНИЯ ОЦЕНКИ**

В соответствии с ФСО №1 «Общие понятия оценки, подходы к оценке и требования к проведению оценки», утвержденного приказом Минэкономразвития РФ от 20 мая 2015 г. №297, проведение оценки объекта включает в себя следующие этапы:

- заключение Договора на проведение оценки, включающего задание на оценку;
- сбор и анализ информации, необходимой для проведения оценки;
- оценщик изучает количественные и качественные характеристики объекта оценки, собирает информацию, существенную для определения стоимости объекта оценки теми подходами и методами, которые на основании суждения оценщика должны быть применены при проведении оценки, в том числе:
  - а) информацию о политических, экономических, социальных и экологических и прочих факторах, оказывающих влияние на стоимость объекта оценки;
  - б) информацию о спросе и предложении на рынке, к которому относится объект оценки, включая информацию о факторах, влияющих на спрос и предложение, количественных и качественных характеристиках данных факторов;
  - в) информацию об объекте оценки, включая правоустанавливающие документы, сведения об обременениях, связанных с объектом оценки, информацию о физических свойствах объекта оценки, его технических и эксплуатационных характеристиках, износе и устареваниях, прошлых и ожидаемых доходах и затратах, данные бухгалтерского учета и отчетности, относящиеся к объекту оценки, а также иную информацию, существенную для определения стоимости объекта оценки.
- применение подходов к оценке, включая выбор методов оценки и осуществление необходимых расчетов;
- согласование (обобщение) результатов применения подходов к оценке и определение итоговой величины стоимости объекта оценки;
- составление отчета об оценке.

#### **3.2. ПОДХОДЫ К ОЦЕНКЕ**

Оценщик при проведении оценки обязан использовать (или обосновать отказ от использования) затратный, сравнительный и доходный подходы к оценке. Оценщик вправе самостоятельно определять в рамках каждого из подходов к оценке конкретные методы оценки. При этом учитывается объем и достоверность доступной для использования того или иного метода рыночной информации.

Как правило, при оценке рыночной стоимости земельных участков используются метод сравнения продаж, метод выделения, метод распределения, метод капитализации земельной ренты, метод остатка, метод предполагаемого использования.

На сравнительном подходе основаны метод сравнения продаж, метод выделения, метод распределения. На доходном подходе основаны метод капитализации земельной ренты, метод остатка, метод предполагаемого использования. Элементы затратного подхода в части расчета стоимости воспроизводства или замещения улучшений земельного участка используются в методе остатка и методе выделения.

Далее приведено содержание перечисленных методов применительно к оценке рыночной стоимости земельных участков, занятых зданиями, строениями, сооружениями или предназначенных для их размещения, а также особенности оценки рыночной стоимости земель сельскохозяйственного назначения.

В случае использования иных методов в отчете об оценке целесообразно раскрыть их содержание и обосновать использование.

### *Метод сравнения продаж*

Метод применяется для оценки земельных участков, как занятых зданиями, строениями и (или) сооружениями (далее - застроенных земельных участков), так и земельных участков, не занятых зданиями, строениями и (или) сооружениями (далее - незастроенных земельных участков). Условие применения метода - наличие информации о ценах сделок с земельными участками, являющимися аналогами оцениваемого. При отсутствии информации о ценах сделок с земельными участками допускается использование цен предложения (спроса).

Метод предполагает следующую последовательность действий:

определение элементов, по которым осуществляется сравнение объекта оценки с объектами - аналогами (далее - элементов сравнения);

определение по каждому из элементов сравнения характера и степени отличий каждого аналога от оцениваемого земельного участка;

определение по каждому из элементов сравнения корректировок цен аналогов, соответствующих характеру и степени отличий каждого аналога от оцениваемого земельного участка;

корректировка по каждому из элементов сравнения цен каждого аналога, сглаживающая их отличия от оцениваемого земельного участка;

расчет рыночной стоимости земельного участка путем обоснованного обобщения скорректированных цен аналогов.

К элементам сравнения относятся факторы стоимости объекта оценки (факторы, изменение которых влияет на рыночную стоимость объекта оценки) и сложившиеся на рынке характеристики сделок с земельными участками.

Наиболее важными факторами стоимости, как правило, являются:

местоположение и окружение;

целевое назначение, разрешенное использование, права иных лиц на земельный участок;

физические характеристики (рельеф, площадь, конфигурация и др.);

транспортная доступность;

инфраструктура (наличие или близость инженерных сетей и условия подключения к ним, объекты социальной инфраструктуры и т.п.).

К характеристикам сделок с земельными участками, в том числе, относятся:

условия финансирования сделок с земельными участками (соотношение собственных и заемных средств, условия предоставления заемных средств);

условия платежа при совершении сделок с земельными участками (платеж денежными средствами, расчет векселями, взаимозачеты, бартер и т.п.);

обстоятельства совершения сделки с земельными участками (был ли земельный участок представлен на открытый рынок в форме публичной оферты, аффилированность покупателя и продавца, продажа в условиях банкротства и т.п.);

изменение цен на земельные участки за период с даты заключения сделки с аналогом до даты проведения оценки.

Характер и степень отличий аналога от оцениваемого земельного участка устанавливаются в разрезе элементов сравнения путем прямого сопоставления каждого аналога с объектом оценки. При этом предполагается, что сделка с объектом оценки будет совершена исходя из сложившихся на рынке характеристик сделок с земельными участками.

Корректировки цен аналогов по элементам сравнения могут быть определены как для цены единицы измерения аналога (например, гектар, квадратный метр), так и для цены аналога в целом. Корректировки цен могут рассчитываться в денежном или процентном выражении.

Величины корректировок цен, как правило, определяются следующими способами:

прямым попарным сопоставлением цен аналогов, отличающихся друг от друга только по одному элементу сравнения, и определением на базе полученной таким образом информации корректировки по данному элементу сравнения;

прямым попарным сопоставлением дохода двух аналогов, отличающихся друг от друга только по одному элементу сравнения, и определения путем капитализации разницы в доходах корректировки по данному элементу сравнения;

корреляционно - регрессионным анализом связи между изменением элемента сравнения и изменением цен аналогов (цен единиц измерения аналогов) и определением уравнения связи между значением элемента сравнения и величиной рыночной стоимости земельного участка;

определением затрат, связанных с изменением характеристики элемента сравнения, по которому аналог отличается от объекта оценки;

экспертным обоснованием корректировок цен аналогов.

В результате определения и внесения корректировок цены аналогов (единицы измерения аналогов), как правило, должны быть близки друг к другу. В случае значительных различий скорректированных цен аналогов целесообразно выбрать другие аналоги; элементы, по которым проводится сравнение; значения корректировок.

Данный метод был использован при оценке объектов.

### ***Метод выделения***

Метод применяется для оценки застроенных земельных участков.

Условия применения метода:

наличие информации о ценах сделок с единичными объектами недвижимости, аналогичными единому объекту недвижимости, включающему в себя оцениваемый земельный участок. При отсутствии информации о ценах сделок допускается использование цен предложения (спроса);

соответствие улучшений земельного участка его наиболее эффективному использованию.

Метод предполагает следующую последовательность действий:

определение элементов, по которым осуществляется сравнение единого объекта недвижимости, включающего в себя оцениваемый земельный участок, с объектами - аналогами;

определение по каждому из элементов сравнения характера и степени отличий каждого аналога от единого объекта недвижимости, включающего в себя оцениваемый земельный участок;

определение по каждому из элементов сравнения корректировок цен аналогов, соответствующих характеру и степени отличий каждого аналога от единого объекта недвижимости, включающего в себя оцениваемый земельный участок;

корректировка по каждому из элементов сравнения цен каждого аналога, сглаживающая их отличия от единого объекта недвижимости, включающего в себя оцениваемый земельный участок;

расчет рыночной стоимости единого объекта недвижимости, включающего в себя оцениваемый земельный участок, путем обоснованного обобщения скорректированных цен аналогов;

расчет стоимости замещения или стоимости воспроизводства улучшений оцениваемого земельного участка;

расчет рыночной стоимости оцениваемого земельного участка путем вычитания из рыночной стоимости единого объекта недвижимости, включающего в себя оцениваемый земельный участок, стоимости замещения или стоимости воспроизводства улучшений земельного участка.

Сумма затрат на создание улучшений земельного участка может определяться с использованием укрупненных и (или) элементных стоимостных показателей.

К укрупненным стоимостным показателям относятся как показатели, характеризующие параметры объекта в целом - квадратный, кубический, погонный метр, так и показатели по комплексам и видам работ.

К элементным стоимостным показателям относятся элементные цены и расценки, используемые при определении суммы затрат на создание улучшений.

Укрупненные и элементные стоимостные показатели, рассчитанные в зафиксированном на конкретную дату уровне цен (базисном уровне цен), могут быть пересчитаны в уровень цен на



дату оценки с использованием системы текущих и прогнозных индексов изменения стоимости строительства.

Расчет суммы затрат на создание улучшений с использованием элементных стоимостных показателей может осуществляться также с использованием ресурсного и ресурсно - индексного методов. Ресурсный (ресурсно - индексный) метод состоит в калькулировании в текущих (прогнозных) ценах и тарифах всех ресурсов (элементов затрат), необходимых для создания улучшений.

При определении суммы затрат на создание улучшений земельного участка следует учитывать прибыль инвестора - величину наиболее вероятного вознаграждения за инвестирование капитала в создание улучшений. Прибыль инвестора может рассчитываться как разность между ценой продажи и затратами на создание аналогичных объектов. Прибыль инвестора также может быть рассчитана как отдача на капитал при его наиболее вероятном аналогичном по уровню рисков инвестировании.

При определении стоимости замещения или стоимости воспроизводства учитывается величина накопленного износа улучшений.

Накопленный износ улучшений может определяться в целом или в денежном выражении как сумма физического, функционального и части экономического износа, относящегося к улучшениям.

Физическим износом является потеря стоимости улучшений, обусловленная ухудшением их физических свойств.

Функциональным износом является потеря стоимости улучшений, обусловленная несоответствием объемно - планировочного решения, строительных материалов и инженерного оборудования улучшений, качества произведенных строительных работ или других характеристик улучшений современным рыночным требованиям, предъявляемым к данному типу улучшений.

Экономическим износом является потеря стоимости единого объекта недвижимости, обусловленная отрицательным воздействием внешних по отношению к нему факторов.

Физический и функциональный износ могут быть устранимыми и неустранимыми. Экономический износ, как правило, является неустранимым. При этом износ является устранимым, если затраты на его устранение меньше, чем увеличение стоимости объекта недвижимости в результате его устранения.

В связи с отсутствием концепции по застройке земельного участка данный метод в оценке не использовался.

### ***Метод распределения***

Метод применяется для оценки застроенных земельных участков.

Условия применения метода:

наличие информации о ценах сделок с едиными объектами недвижимости, аналогичными единому объекту недвижимости, включающему в себя оцениваемый земельный участок. При отсутствии информации о ценах сделок допускается использование цен предложения (спроса);

наличие информации о наиболее вероятной доле земельного участка в рыночной стоимости единого объекта недвижимости;

соответствие улучшений земельного участка его наиболее эффективному использованию.

Метод предполагает следующую последовательность действий:

определение элементов, по которым осуществляется сравнение единого объекта недвижимости, включающего в себя оцениваемый земельный участок, с объектами - аналогами;

определение по каждому из элементов сравнения характера и степени отличий каждого аналога от единого объекта недвижимости, включающего в себя оцениваемый земельный участок;

определение по каждому из элементов сравнения корректировок цен аналогов, соответствующих характеру и степени отличий каждого аналога от единого объекта недвижимости, включающего в себя оцениваемый земельный участок;



корректировка по каждому из элементов сравнения цен каждого аналога, сглаживающая их отличия от единого объекта недвижимости, включающего в себя оцениваемый земельный участок;

расчет рыночной стоимости единого объекта недвижимости, включающего в себя оцениваемый земельный участок, путем обоснованного обобщения скорректированных цен аналогов;

расчет рыночной стоимости оцениваемого земельного участка путем умножения рыночной стоимости единого объекта недвижимости, включающего в себя оцениваемый земельный участок, на наиболее вероятное значение доли земельного участка в рыночной стоимости единого объекта недвижимости.

В связи с отсутствием концепции по застройке земельного участка данный метод в оценке не использовался.

### ***Метод капитализации земельной ренты***

Метод применяется для оценки застроенных и незастроенных земельных участков. Условие применения метода - возможность получения земельной ренты от оцениваемого земельного участка.

Метод предполагает следующую последовательность действий:

расчет земельной ренты, создаваемой земельным участком;

определение величины соответствующего коэффициента капитализации земельной ренты;

расчет рыночной стоимости земельного участка путем капитализации земельной ренты.

Под капитализацией земельной ренты понимается определение на дату проведения оценки стоимости всех будущих равных между собой или изменяющихся с одинаковым темпом величин земельной ренты за равные периоды времени. Расчет производится путем деления величины земельной ренты за первый после даты проведения оценки период на определенный оценщиком соответствующий коэффициент капитализации.

В рамках данного метода величина земельной ренты может рассчитываться как доход от сдачи в аренду земельного участка на условиях, сложившихся на рынке земли.

Основными способами определения коэффициента капитализации являются:

деление величины земельной ренты по аналогичным земельным участкам на цену их продажи;

увеличение безрисковой ставки отдачи на капитал на величину премии за риск, связанный с инвестированием капитала в оцениваемый земельный участок.

При этом под безрисковой ставкой отдачи на капитал понимается ставка отдачи при наименее рискованном инвестировании капитала (например, ставка доходности по депозитам банков высшей категории надежности или ставка доходности к погашению по государственным ценным бумагам).

В связи с отсутствием достоверных данных об аренде земельных участков этот метод в расчетах не использовался

### ***Метод остатка***

Метод применяется для оценки застроенных и незастроенных земельных участков. Условие применения метода - возможность застройки оцениваемого земельного участка улучшениями, приносящими доход.

Метод предполагает следующую последовательность действий:

расчет стоимости воспроизводства или замещения улучшений, соответствующих наиболее эффективному использованию оцениваемого земельного участка;

расчет чистого операционного дохода от единого объекта недвижимости за определенный период времени на основе рыночных ставок арендной платы;

расчет чистого операционного дохода, приходящегося на улучшения, за определенный период времени как произведения стоимости воспроизводства или замещения улучшений на соответствующий коэффициент капитализации доходов от улучшений;

расчет величины земельной ренты как разности чистого операционного дохода от единого объекта недвижимости за определенный период времени и чистого операционного дохода, приходящегося на улучшения за соответствующий период времени;

расчет рыночной стоимости земельного участка путем капитализации земельной ренты.

Метод допускает также следующую последовательность действий:

расчет стоимости воспроизводства или замещения улучшений, соответствующих наиболее эффективному использованию оцениваемого земельного участка;

расчет чистого операционного дохода от единого объекта недвижимости за определенный период времени на основе рыночных ставок арендной платы;

расчет рыночной стоимости единого объекта недвижимости путем капитализации чистого операционного дохода за определенный период времени;

расчет рыночной стоимости земельного участка путем вычитания из рыночной стоимости единого объекта недвижимости стоимости воспроизводства или замещения улучшений.

Чистый операционный доход равен разности действительного валового дохода и операционных расходов. При этом из действительного валового дохода вычитаются только те операционные расходы, которые, как правило, несет арендодатель.

Действительный валовой доход равен разности потенциального валового дохода и потерь от простаивающих помещений и потерь от неплатежей за аренду.

Потенциальный валовой доход равен доходу, который можно получить от сдачи всей площади единого объекта недвижимости в аренду при отсутствии потерь от невыплат арендной платы. При оценке земельного участка арендные ставки за пользование единым объектом недвижимости рассчитываются на базе рыночных ставок арендной платы (наиболее вероятных ставок арендной платы, по которым объект оценки может быть сдан в аренду на открытом рынке в условиях конкуренции, когда стороны сделки действуют разумно, располагая всей необходимой информацией, а на величине ставки арендной платы не отражаются какие-либо чрезвычайные обстоятельства).

Для пустующих и используемых собственником для собственных нужд помещений также используются рыночные ставки арендной платы. В потенциальный доход включаются и другие доходы, получаемые за счет неотделимых улучшений недвижимости, но не включенные в арендную плату.

Величина операционных расходов определяется исходя из рыночных условий сдачи в аренду единых объектов недвижимости. Операционные расходы подразделяются на: постоянные - не зависящие от уровня запольняемости единого объекта недвижимости, переменные - зависящие от уровня запольняемости единого объекта недвижимости и расходы на замещение элементов улучшений со сроком использования меньше, чем срок использования улучшений в целом (далее - элементов с коротким сроком использования). В состав операционных расходов не входят амортизационные отчисления по недвижимости и расходы по обслуживанию долговых обязательств по недвижимости.

Расчет расходов на замещение элементов улучшений с коротким сроком использования производится путем деления суммы затрат на создание данных элементов улучшений на срок их использования. В процессе выполнения данных расчетов целесообразно учитывать возможность процентного наращивания денежных средств для замены элементов с коротким сроком использования.

Управленческие расходы включаются в состав операционных расходов независимо от того, кто управляет объектом недвижимости - собственник или управляющий.

При расчете коэффициента капитализации для улучшений земельного участка следует учитывать наиболее вероятный темп изменения дохода от улучшений и наиболее вероятное изменение стоимости улучшений (например, при уменьшении стоимости улучшений - учитывать возврат капитала, инвестированного в улучшения).

В связи с отсутствием концепции по застройке земельного участка данный метод в оценке не использовался.

### *Метод предполагаемого использования*

Метод применяется для оценки застроенных и незастроенных земельных участков.

Условие применения метода - возможность использования земельного участка способом, приносящим доход.

Метод предполагает следующую последовательность действий:

определение суммы и временной структуры расходов, необходимых для использования земельного участка в соответствии с вариантом его наиболее эффективного использования (например, затрат на создание улучшений земельного участка или затрат на разделение земельного участка на отдельные части, отличающиеся формами, видом и характером использования);

определение величины и временной структуры доходов от наиболее эффективного использования земельного участка;

определение величины и временной структуры операционных расходов, необходимых для получения доходов от наиболее эффективного использования земельного участка;

определение величины ставки дисконтирования, соответствующей уровню риска инвестирования капитала в оцениваемый земельный участок;

расчет стоимости земельного участка путем дисконтирования всех доходов и расходов, связанных с использованием земельного участка.

При этом под дисконтированием понимается процесс приведения всех будущих доходов и расходов к дате проведения оценки по определенной оценщиком ставке дисконтирования.

Для приведения всех будущих доходов и расходов к дате проведения оценки используются ставки дисконтирования, получаемые на основе анализа ставок отдачи на капитал аналогичных по уровню рисков инвестиций.

Источником доходов может быть сдача в аренду, хозяйственное использование земельного участка или единого объекта недвижимости либо продажа земельного участка или единого объекта недвижимости в наиболее вероятные сроки по рыночной стоимости.

Расчет доходов в варианте сдачи недвижимости в аренду должен предусматривать учет дохода от продажи единого объекта недвижимости в конце прогнозного периода.

В связи с отсутствием концепции по застройке земельного участка данный метод в оценке не использовался.

### **АНАЛИЗ НАИБОЛЕЕ ЭФФЕКТИВНОГО ИСПОЛЬЗОВАНИЯ ОБЪЕКТА ОЦЕНКИ**

Анализ наиболее эффективного использования является основополагающим принципом при определении рыночной стоимости объекта недвижимости. Данный анализ позволяет определить наиболее конкурентоспособное использование объекта недвижимости, т.е. такое использование, которому соответствует ожидание максимальной рыночной стоимости оцениваемого объекта.

Наиболее эффективное использование – это разумный вариант использования земельного участка и существующих строений на нем, который является юридически правомочным, физически возможным, финансово обеспеченным и максимально экономичным на дату оценки (т.е. дающим максимальную полезность от использования оцениваемого земельного участка).

В основе концепции рыночной стоимости недвижимости лежит предпосылка о фундаментальном значении распределения величин стоимости земельного участка и объекта в целом. Стоимость земельного участка составляет от 25% до 70% (приложение 1) от общей стоимости объекта недвижимости в зависимости от эффективности его использования[8]. В условиях Российского рынка эта величина лежит в том же диапазоне[9]. Для наиболее эффективного использования эта величина составляет 25-35% (приложение 1) и может увеличиваться, если эффективность использования земельного участка уменьшается. Это положение определяет сущность свойства рыночной стоимости земельного участка – земельный участок износу не подлежит при правильном его использовании. Иначе говоря, те улучшения, которые производятся на земельном участке, в виде строений, сооружений, коммуникаций, лесных насаждений и т.п. увеличивают стоимость объекта в целом, в зависимости от того, насколько эти улучшения воспринимаются на рынке недвижимости. В связи с этим для любой

недвижимости может существовать наиболее эффективное использование земельного участка как свободного и использование земельного участка с находящимися на нем улучшениями, причем в общем случае эти варианты могут не совпадать. Если существующие улучшения не соответствуют наиболее эффективному использованию, стоимость земельного участка составляет большую часть в рыночной стоимости объекта в целом. В этом случае не полностью используется потенциал земельного участка и анализ использования должен рассмотреть целесообразность варианта сноса существующей застройки или возведение строений в соответствии с оптимальным назначением земельного участка. В силу этого анализ наиболее эффективного использования оцениваемого объекта обычно предусматривает две стадии:

- ✓ анализ земельного участка как неосвоенного;
- ✓ анализ земельного участка с существующими зданиями с учетом возможностей их

развития.

Наилучшее использование объекта определяется с одной стороны административными ограничениями по виду использования земельного участка, с другой стороны инвестором – какой класс недвижимости наиболее эффективен при существующих ограничениях вида использования.

**Законодательная допустимость:** предусматривает рассмотрение только тех вариантов, которые не противоречат законодательству и разрешены распоряжениями о зонировании. Объект оценки – земельный участок: Категория земель: «земли населенных пунктов» с разрешенным использованием для индивидуального жилищного строительства. Согласно Приказу Минэкономразвития РФ от 15 февраля 2007 г. № 39 "Об утверждении Методических указаний по государственной кадастровой оценке земель населенных пунктов" (с изменениями и дополнениями), земельные участки, предназначенные для размещения индивидуальной жилой застройки, возможно размещение домов малоэтажной жилой застройки.

**Физическая возможность:** рассмотрение физически реальных для данного участка вариантов использования.

Структурно-функциональную организацию районов малоэтажной застройки необходимо определять в зависимости от размеров застраиваемой территории и условий размещения в соответствии с РАСПОРЯЖЕНИЕМ от 10 января 2000 г. № 1 О ВВЕДЕНИИ В ДЕЙСТВИЕ ТЕРРИТОРИАЛЬНЫХ СТРОИТЕЛЬНЫХ НОРМ МОСКОВСКОЙ ОБЛАСТИ (ТСН ПЗП-99 МО) – см. Приложение.

Основными видами жилых образований являются:

- ✓ - жилой район (поселок) - площадь территории свыше 50 га;
- ✓ - жилой комплекс (группа кварталов) - до 50 га, но не менее 10 га;
- ✓ - квартал (группа участков) - до 10 га.

Расчетные показатели жилищной обеспеченности для малоэтажной индивидуальной застройки не нормируются.

В зависимости от размера участка, общей площади жилого дома, условий размещения застройки устанавливаются параметры плотности застройки.

Оцениваемый участок возможно использовать для размещения жилого квартала малоэтажной застройки.

Коэффициент плотности застройки составляет: 0,8

Согласно, письму №1081 о справочной информации по земельным участкам от 21 мая 2020 года. На земельном участке отсутствуют коммуникации.

На земельном участке находятся охранные зоны, которые делают использование части земельного участка невозможным:

- 1) На земельном участке проходят 2 воздушные линии (ЛЭП) 110 кВ, охранные зоны которых занимают около 7 га. Использование данной территории невозможно;
- 2) 25 га данного участка занимает зона санитарной охраны источника питьевого водоснабжения – Канала им. Москвы (в т.ч. водоохранная зона р. Яхромы).

Таким образом использование 32 Га земельного участка не предоставляется возможным.

**Экономическая целесообразность:** рассмотрение того, какой физически возможный и законодательно допустимый вариант использования будет давать приемлемый доход владельцу объекта, равный или больший по сравнению с суммой операционных расходов, финансовых обязательств и капитальных затрат.

**Заезд на участок:** Единственная дорога, проходящая по границе земельного участка – А-104 «Москва-Дмитров-Дубна». Примыкание к данной дороге возможно не ближе 600 м по отношению к существующим. Стоимость строительства примыкания не менее 150 млн. рублей. Срок проектирования и строительства – 1,5 -2 года.

**Электроснабжение:** На ближайших подстанциях отсутствует свободная мощность. В данных условиях и с учетом возможных параметров застройки стоимость подключения составит не менее 1 млрд. руб.

**Газоснабжение:** Свободной мощности ГРС «Яхрома» недостаточно для обеспечения данного объекта. Подключение к ГРС «Перемилово» с мощностью до 10 тыс. куб. м в час, расположенной в 4-5 км составит не менее 0,5 млрд. рублей.

**Водоснабжение и канализование:** В ближайшем окружении сетей ВиК нет, что влечет строительство собственного ВЗУ и очистных сооружений. Ориентировочные затраты, включая ливневые очистные, составят 0,5 – млрд. руб.

Таким образом, реализация проекта возможна не ранее чем через 2 года и потребуются вложений не менее 2,15 млрд. руб.

**Максимальная эффективность:** рассмотрение того, какое из экономически приемлемых использований будет приносить максимальный чистый доход или максимальную текущую стоимость.

**Таблица 3**

Параметр	Земли населенных пунктов (для жилищного строительства)	Земли промышленного назначения	Земли сельскохозяйственного назначения
Законодательная допустимость	+	-	-
Физическая возможность	+	-	-
Экономическая целесообразность	+	-	-
Максимальная эффективность	+	-	-
<b>Итого</b>	<b>4</b>	<b>0</b>	<b>0</b>

**Выводы:**

Основываясь на проведенном анализе рынка, и принимая во внимание расположение объекта, его правовой режим, площадь земельного участка, вид разрешенного использования и проведенные расчеты можно сделать следующий вывод:

Наилучшим и наиболее эффективным использованием оцениваемого земельного участка является использование его для комплексного освоения в целях жилищного строительства.

**АНАЛИЗ ДОСТАТОЧНОСТИ И ДОСТОВЕРНОСТИ**

*Затратный подход*

По результатам сбора информации об объекте оценки для решения поставленной задачи в рамках затратного подхода Оценщик считает собранную информацию недостаточной и недостоверной для определения рыночной стоимости объекта оценки.

*Сравнительный подход*

По результатам сбора информации об объекте оценки для решения поставленной задачи в рамках сравнительного подхода Оценщик считает собранную информацию достаточной и достоверной, в связи с тем, что на ее основании можно сделать вывод о:

стоимости аналогов подобных оцениваемым (на основании информации, взятых из открытых источников);

техническом состоянии и наличие дефектов объектов аналогов (на основании информации взятой из открытых источников).

*Доходный подход*

По результатам сбора информации об объекте оценки для решения поставленной задачи в рамках доходного подхода Оценщик считает собранную информацию недостаточной и недостоверной для определения рыночной стоимости объекта оценки.



## 4. РАСЧЕТ СПРАВЕДЛИВОЙ СТОИМОСТИ

### Расчет справедливой стоимости

Для проведения оценки в пределах земельного участка в соответствии с его экспликацией выделяются:

- Земли, занятые зданиями, строениями, сооружениями.
- Земли, занятые внутрихозяйственными дорогами, коммуникациями, древесно-кустарниковой растительностью, замкнутые водоемы.

Рыночная оценка стоимости земельного участка определяется на основе оценки входящих в его состав земель, занятых зданиями, строениями, сооружениями.

При этом рыночная стоимость оцениваемого земельного участка определяется с учетом характеристик входящих в его состав земель, занятых внутрихозяйственными дорогами, коммуникациями, древесно-кустарниковой растительностью, которые не могут быть использованы для предпринимательской деятельности.

Земли, занятые зданиями, строениями, сооружениями, используемыми для производства, оцениваются методами оценки застроенных или предназначенных для застройки земельных участков. Земли под хозяйственными постройками (сарай или иные некапитальные строения), расположенные на сельскохозяйственных угодьях, оцениваются как сельскохозяйственные угодья.

При оценке справедливой стоимости методом сравнения продаж и методом капитализации земельной ренты в составе факторов стоимости следует учитывать влияние экологических факторов.

Земельная рента рассчитывается как разность между валовым доходом и затратами с учетом прибыли предпринимателя.

Расчет издержек в денежном выражении осуществляется исходя из сложившихся в районе расположения земельного участка рыночных цен.

При расчете издержек учитывается уровень инженерного обустройства земельного участка, в том числе плотность дорожной сети, качество дорог.

Рыночную стоимость имеют те земельные участки, которые способны удовлетворять потребности пользователя (потенциального покупателя) в течение определенного времени (принцип полезности).

Рыночная стоимость земельного участка зависит от спроса и предложения на рынке и характера конкуренции продавцов и покупателей (принцип спроса и предложения).

Рыночная стоимость земельного участка не может превышать наиболее вероятные затраты на приобретение объекта эквивалентной полезности (принцип замещения).

Рыночная стоимость земельного участка зависит от ожидаемой величины, срока и вероятности получения дохода от земельного участка за определенный период времени при наиболее эффективном его использовании, без учета доходов от других факторов производства, привлекаемых к земельному участку для предпринимательской деятельности (принцип ожидания).

Рыночная стоимость земельных участков изменяется во времени и определяется на конкретную дату (принцип изменения).

Рыночная стоимость земельного участка зависит от изменения его целевого назначения, разрешенного использования, прав иных лиц на земельный участок, разделения имущественных прав на земельный участок.

Справедливая стоимость земельного участка зависит от его местоположения и влияния внешних факторов.

#### 4.1. РАСЧЕТ СТОИМОСТИ ПО ЗАТРАТНОМУ ПОДХОДУ.

Затратный подход не применяется для самостоятельной оценки земельного участка, так как земельный участок является не возобновляемым активом.

В оценочной практике возможно использование элементов затратного подхода в сравнительном и доходном подходах для расчета стоимости улучшений земельного участка.

Учитывая вышеизложенное, Оценщик отказывается от применения затратного подхода в отношении расчета справедливой стоимости земельного участка.

#### **4.2. РАСЧЕТ СТОИМОСТИ ПО ДОХОДНОМУ ПОДХОДУ.**

Доходный подход применяется для самостоятельной оценки земельного участка, если существует достоверная информация о совершенных сделках аренды, а так же о предложениях о сдаче в аренду земельных участков.

На дату оценки нет достоверно информации об сделках аренды а так же предложений об аренде.

Учитывая вышеизложенное, Оценщик отказывается от применения доходного подхода в отношении расчета справедливой стоимости земельного участка.

#### **4.3. РАСЧЕТ СТОИМОСТИ ПО СРАВНИТЕЛЬНОМУ ПОДХОДУ.**

Основой применения данного подхода является то факт, что стоимость оценки непосредственно связана с ценой продажи аналогичных объектов. Каждая сопоставимая продажа сравнивается с Объектом оценки. В цену сопоставимой продажи вносятся поправки (корректировки), отражающие существенные различия между ними.

При использовании сравнительного подхода Оценщиком были предприняты следующие шаги:

1. Сбор данных, изучение рынка недвижимости, отбор аналогов из числа сделок купли – продажи и предложений на продажу (публичных оферт);
2. Проверка информации по каждому отобранному аналогу о цене продажи и запрашиваемой цене, оплате сделки, физических характеристик, местоположение и иных условий сделки;
3. Анализ и сравнение каждого аналога с Объектом оценки по времени продажи (выставлению оферты), местоположению, физическим характеристикам и условиям продажи;
4. Корректировка цен продаж или запрашиваемых цен по каждому аналогу в соответствии с имеющимися различиями между ним и Объектом оценки;
5. Согласование скорректированных цен аналогов и вывод показателя стоимости Объекта оценки.

При сравнительном анализе стоимости Объекта оценки с ценами аналогов Оценщик использовал данные по ценам предложений (публичных оферт) аналогичных объектов, взятых из открытых источников (печатных изданий, официальных Интернет сайтов и т.п.). Такой подход, по мнению Оценщика, оправдан с той точки зрения, что потенциальный покупатель прежде, чем принять решение о покупке объекта недвижимости проанализирует текущее рыночное предложение и придет к заключению о возможной цене предлагаемой недвижимости, учитывая все его достоинства и недостатки относительно объектов сравнения.

При отсутствии в свободном доступе баз данных (листингов) с ценами реальных сделок, на которые опираются в своей работе оценщики большинства стран мира, Оценщик справедливо сделал вывод, что данные публичных оферт наиболее близки к реальным ценам сделок купли – продажи, и, следовательно, в наибольшей степени отвечают требованиям российского законодательства в области оценки.

В ходе анализа к ценам аналогов были внесены корректировки на различия, существующие между аналогами и Объектом оценки. Отрицательная поправка вносится в случае, если по данному показателю аналог превосходит Объект оценки, а положительная – если по данному показателю аналог ему уступает.

Величина корректировки определяется Оценщиком экспертным путем или на основании весовой доли элемента сравнения в общей стоимости Объекта оценки.

В процессе сравнения объектов Оценщик вносил отрицательные (если объект сравнения лучше Объекта оценки) или положительные (если объект сравнения по своим качествам уступает Объекту оценки) поправки. Величина поправки определялась Оценщиком экспертным путем или на основании весовой доли элемента сравнения в общей стоимости.

Подробно проанализировав состав объекта оценки, оценщик сделал вывод, что все участки расположены в одном месте и имеют одинаковое назначение и разрешенное использование. Так как площади земельных участков между собой сравнительно не отличаются, то оценщик принял решение рассчитать справедливую стоимость 1 кв. м земельных участков для комплексного освоения в целях жилищного строительства.

**Отрицательная корректировка** вносится в случае, если по данному показателю аналог превосходит объект оценки, а **положительная** - если по данному показателю аналог ему уступает.

Величина корректировки определялась Оценщиком экспертным путем или на основании весовой доли элемента сравнения в общей стоимости объекта оценки.

#### **Расчет стоимости земельного участка.**

Для проведения расчетов по сравнительному подходу были отобраны наиболее сходные по своим характеристикам и местоположению земельные участки.

Все анализируемые объекты выставлены на продажу, во время, совпадающее с датой оценки, в связи с этим, корректировка на дату не проводилась.

Полная информация Print Screen, с указанием ссылок на источник информации представлена в Приложении к настоящему отчету.

#### **Выбор метода расчета сравнительным подходом**

В настоящем отчете ввиду достаточного объема рыночных данных об объектах-аналогах оценщик применяет метод прямого сравнительного анализа продаж или метод сопоставимых продаж (МСП).

Основная формула метода:

$$C = \frac{\sum (A_j \times K'_{ij} + K_{ij}) \times V_j}{\sum V_j} \times S$$

где:

C – рыночная стоимость объекта оценки, руб.;

A<sub>j</sub> – цена объекта-аналога, руб./кв.м.;

K<sub>ij</sub> – величина относительной корректировки (процентной), %;

K'<sub>ij</sub> – величина абсолютной корректировки (стоимостной), руб./кв.м.;

i – номер элемента сравнения;

j – номер объекта-аналога;

V<sub>j</sub> – весовой коэффициент при согласовании скорректированных стоимостей объектов-аналогов;

S – количество единиц сравнения объекта оценки, кв.м.

Стоимость объекта недвижимости, определяемая с использованием МСП, рассчитывается в следующей последовательности:

- выбор единицы сравнения;
- выбор элементов сравнения;
- выбор и описание объектов-аналогов;
- расчет корректировок по элементам сравнения;
- расчет рыночной стоимости объекта оценки.

#### **Выбор единицы сравнения**

Единица сравнения – это адекватные, подходящие единицы сравнения, которые передают информацию об объекте недвижимости наиболее эффективным и понятным способом, выбор их напрямую влияет на результат.

Выбор единиц сравнения зависит от вида оцениваемой недвижимости, и различными сегментами рынка используются различные единицы сравнения.

Согласно п.22г ФСО №7 для выполнения расчетов используются типичные для аналогичного объекта сложившиеся на рынке оцениваемого объекта удельные показатели

стоимости (единицы сравнения), в частности цена или арендная плата за единицу площади или единицу объема.

Объектом оценки настоящего Отчета являются земельные участки. На данном сегменте рынка принято апеллировать показателем стоимости 1 сотки или 1 кв.м. В качестве единицы сравнения выбирается 1 кв.м.

#### **Выбор элементов сравнения**

Элементы сравнения – это характеристики собственности и сделок, которые определяют факторы, влияющие на цену недвижимости.

Для сравнения объекта оценки с другими объектами недвижимости, с которыми были совершены сделки или которые представлены на рынке для их совершения, обычно используются следующие элементы сравнения (п. 22е ФСО №7):

- передаваемые имущественные права, ограничения (обременения) этих прав;
- условия финансирования состоявшейся или предполагаемой сделки (вид оплаты, условия кредитования, иные условия);
- условия продажи (нетипичные для рынка условия, сделка между аффилированными лицами, иные условия);
- условия рынка (изменения цен за период между датами сделки и оценки, скидки к ценам предложений, иные условия);
- вид использования и (или) зонирование;
- местоположение объекта;
- физические характеристики объекта, в том числе свойства земельного участка, состояние объектов капитального строительства, соотношение площади земельного участка и площади его застройки, иные характеристики;
- экономические характеристики (уровень операционных расходов, условия аренды, состав арендаторов, иные характеристики);
- наличие движимого имущества, не связанного с недвижимостью;
- другие характеристики (элементы), влияющие на стоимость.

#### **Выбор и описание объектов-аналогов**

В отношении объектов-аналогов в законодательстве об оценочной деятельности имеются следующие требования в ФСО № 1 и ФСО № 7:

Согласно п.14 ФСО №1 «объектом-аналогом объекта оценки для целей оценки признается объект, сходный объекту оценки по основным экономическим, материальным, техническим и другим характеристикам, определяющим его стоимость».

Согласно п. 22 ФСО №1 «Сравнительный подход применяется, когда существует достоверная и доступная для анализа информация о ценах и характеристиках объектов-аналогов. Применяя сравнительный подход к оценке, оценщик должен:

«б) выбрать единицы сравнения и провести сравнительный анализ объекта оценки и каждого объекта-аналога по всем элементам сравнения. По каждому объекту-аналогу может быть выбрано несколько единиц сравнения. Выбор единиц сравнения должен быть обоснован оценщиком. Оценщик должен обосновать отказ от использования других единиц сравнения, принятых при проведении оценки и связанных с факторами спроса и предложения;

в) скорректировать значения единицы сравнения для объектов-аналогов по каждому элементу сравнения в зависимости от соотношения характеристик объекта оценки и объекта-аналога по данному элементу сравнения.

При внесении корректировок оценщик должен ввести и обосновать шкалу корректировок и привести объяснение того, при каких условиях значения введенных корректировок будут иными. Шкала и процедура корректирования единицы сравнения не должны меняться от одного объекта-аналога к другому».

Согласно п. 22 ФСО №7:

а) в качестве объектов-аналогов используются объекты недвижимости, которые относятся к одному с оцениваемым объектом сегменту рынка и сопоставимы с ним по ценообразующим

факторам. При этом для всех объектов недвижимости, включая оцениваемый, ценообразование по каждому из указанных факторов должно быть единообразным;

б) при проведении оценки должны быть описаны объем доступных оценщику рыночных данных об объектах-аналогах и правила их отбора для проведения расчетов. Использование в расчетах лишь части доступных оценщику объектов-аналогов должно быть обосновано в отчете об оценке».

#### **Обоснование отбора объектов-аналогов:**

Объекты-аналоги для дальнейшего расчета выбраны по принципу сопоставимости, который основан на установлении сходства показателей по трем уровням:

- функциональное;
- конструктивное;
- параметрическое.

Функциональное сходство характеризует сходство в назначении, т.е. способность выполнять одинаковые функции (операции, действия, процессы).

Конструктивное сходство разделяются на близкое (или практически идентичное) и конструктивно подобное (для земельных участков не рассматривается).

Параметрическое сходство устанавливается исходя из основных показателей.

**Методология внесения корректировок (последовательные (кумулятивные) и независимые корректировки) представлена в учебном пособии «Оценка недвижимости» / Т.Г. Касьяненко, Г.А. Маховикова, В.Е. Есипов, С.К. Мирзажанов. – М.: КНОРУС, 2010. – 752с.**

#### **Объяснение вносимых корректировок**

Согласно п. 22 ФСО № 7, для сравнения объекта оценки с другими объектами недвижимости, с которыми были совершены сделки или которые представлены на рынке для их совершения, был проведен анализ по основным элементам сравнения:

##### *Корректировка на торг.*

Анализируя текущую ситуацию на рынке земельных участков в Московской области, информацию полученную от сотрудников риэлтерских компаний и других участников рынка, Оценщик счёл необходимым внести дополнительную корректировку. Она связана с тем, что реальные сделки по купле-продаже объектов недвижимости несколько отличаются от цен предложения, т.к. цена оферты, как правило, изначально несколько завышена на т.н. «торг». Кроме того, в эту цену могут быть «заложены» комиссионные риелторов. Однако, в ряде случаев, цена оферты и цена сделки могут совпадать. Таким образом, средняя величина данной корректировки может колебаться в пределах от 1 до 20 % от цены предложения (публичной оферты).

Корректировка на разницу между стоимостью предложения и ценой продажи была определена по данным «Справочника расчетных данных для оценки и консалтинга» (СРК 2021г.) под редакцией к.т.н. Е.Е. Яскевича.

Значение скидки на торг по городам



### 1.11. СКИДКИ НА УТОРГОВАНИЕ ДЛЯ НЕДВИЖИМОСТИ ПО ГОРОДАМ РФ

Таблица 70. Значения корректировок на уторгование для объектов недвижимости в различных городах РФ на март 2021 г., %

Населенный пункт	Жилая		Торговая		Офисная		Производственно-складская		Земельные участки
	Аренда	Продажа	Аренда	Продажа	Аренда	Продажа	Аренда	Продажа	
<b>Крупные города</b>									
Воронеж	2-3 (2,5)	3-5 (4)	3-6 (4,5)	6-8 (7)	4-5 (4,5)	5-9 (7)	4-7 (5,5)	7-10 (8,5)	8-9 (8,5)
Екатеринбург	2-4 (3)	4-6 (5)	3-6 (4,5)	5-8 (6,5)	3-5 (4)	6-9 (7,5)	4-6 (5)	8-11 (10,5)	8-12 (10)
Краснодар	2-4 (3)	4-6 (5)	3-4 (3,5)	6-9 (7,5)	3-5 (4)	6-9 (7,5)	5-6 (5,5)	8-10 (9)	9-11 (10)
Москва	2-3 (2,5)	4-6 (5)	4-5 (4,5)	8-9 (8,5)	5-6 (5,5)	8-10 (9)	4-6 (5)	8-11 (9,5)	8-10 (9)
Новосибирск	1-3 (1,5)	4-6 (5)	4-5 (4,5)	6-9 (7,5)	4-6 (5)	8-11 (9,5)	4-6 (5)	8-12 (10)	7-10 (8,5)
Ростов-на-Дону	1-3 (2)	5-7 (6)	4-6 (5)	8-10 (9)	4-6 (5)	7-10 (8,5)	5-7 (6)	9-10 (9,5)	10-12 (11)
С.-Петербург	1-4 (2,5)	3-6 (4,5)	4-7 (5,5)	6-9 (7,5)	3-5 (4)	8-10 (9)	6-8 (7)	8-12 (10)	8-12 (10)
Среднее по крупным городам в марте 2021 г.	2,4	4,9	4,6	7,6	4,6	8,3	5,6	9,6	9,6
<b>Средние города</b>									
Владивосток	2-4 (3)	5-7 (6)	3-6 (4,5)	6-8 (7)	4-6 (5)	6-10 (8)	4-6 (5)	8-10 (10)	8-12 (10)
Омск	3-4 (3,5)	4-6 (5)	4-6 (5)	8-10 (9)	4-6 (5)	8-10 (9)	5-7 (6)	8-12 (10)	9-11 (10)
Севастополь	4-5 (4,5)	6-10 (8)	-	6-8 (7)	-	6-10 (8)	-	9-12 (10,5)	10-12 (11)
Ставрополь	2-3 (2,5)	4-8 (6)	4-5 (4,5)	6-8 (7)	4-6 (5)	7-10 (8,5)	4-8 (6)	9-11 (10)	8-10 (9)
Тамбов	3-6 (4,5)	5-7 (7)	4-6 (5)	8-10 (9)	4-6 (5)	8-10 (9)	6-8 (7)	8-10 (9)	10-12 (11)
Тверь	2-4 (3)	4-7 (5,5)	4-6 (5)	8-10 (9)	4-6 (5)	8-10 (9)	6-8 (7)	10-12 (11)	10-11 (10,5)
Среднее по средним городам в марте 2021 г.	3,5	6,2	4,8	8,0	5,0	8,6	6,2	10,1	10,2
<b>Небольшие города и населенные пункты</b>									
Московская область в марте 2021 г.	2-4 (3)	5-7 (6)	4-8 (6)	9-11 (10)	6-8 (7)	9-11 (10)	6-8 (7)	10-12 (11)	9-12 (10,5)
Примечание. В скобках указано среднее значение. По данным исследований рынка жилья РФ минимальные скидки при продаже прав собственности имеются в марте и в мае, а максимальные – в июле и декабре.									

Корректировка на уторгование принята, как среднее значение интервала, на уровне: -10,5%.

#### Местоположение

Объект оценки и объекты-аналоги не отличаются по данному признаку. Не требуется корректировка. Согласно Экономический научный журнал «Оценка инвестиций» Онлайн-сервис АФОС, АФОС Справочник: оценка и экспертиза Справочник типовых рыночных корректировок для рынка недвижимости г. Москвы и Московской области 2021 г., Автор - Барамзин Н.К., Под редакцией - к.э.н. Лекаркиной Н.К., Период применения корректировки - 2021 г. и 01.01.2022 г., Регион применения: Московская область, Область применения - для коммерческой недвижимости и земельных участков, Возможность модификации – допускается [https://www.cepes-invest.com/handbookcomev21/location\\_for\\_Moscow\\_region\\_2021](https://www.cepes-invest.com/handbookcomev21/location_for_Moscow_region_2021)

Рекомендуемая схема применения корректировки на местоположение на основе индексов.

Выбирается индекс ближайшей к объекту оценки и к объектам аналогам города Московской области из табл. 1 (табл 2,3).

Рассчитывается корректировка по формуле:

$$K_{\text{ит}} = I_{00} \div I_{0a}, \text{ где}$$

$K_{\text{ит}}$  – корректировка на местоположение по индексу города Московской области;

$I_{00}$  – индекс ближайшего города Московской области к объекту оценки;

$I_{0a}$  – индекс ближайшего города Московской области к объекту аналогу.



**Ценовые индексы городов Московской области (ЦИГ)**

Алфавитный указатель	Наименование города	Индекс города
А	Андреевка	0,70
	Апрелевка	0,80
Б	Балашиха	0,79
	Бронницы	0,51
В	Видное	0,93
	Воскресенск	0,36
Д	Волоколамск	0,37
	Дерзавский	0,88
	Дедовск	0,68
	Дмитров	0,56
	Долгопрудный	1,01
	Домодедово	0,79

**Таблица 4 Расчет корректировки на местоположение**

Наименование	Объект оценки	Аналог 1	Аналог 2	Аналог 3
Адрес		деревня Акишево, Дмитровский район, Московская область	деревня Андрейково, Дмитровский городской округ, Московская область	Московская область, Дмитровский городской округ, Минеево деревня
Ближайший город	Дмитров	Дмитров	Дмитров	Дмитров
Индекс города	0,56	0,56	0,56	0,56
Корректировка		0,0%	0,0%	0%

**Категория земель, разрешенное использование**

Объект оценки и объекты-аналоги различаются по разрешенному использованию. Требуется корректировка. на основании «Справочника оценщика недвижимости-2020. Земельные участки часть 2 под ред. Лейфер Л.А.,Приволжский центр финансового консалтинга и оценки,

Согласно письму №1081 о справочной информации по земельным участкам от 21 мая 2020 года, объект оценки предназначен для многоэтажной застройки.

**Справочник оценщика недвижимости-2020. Земельные участки. Часть II. Полная версия по состоянию на октябрь 2020 г.**

№	Классы земельных участков	Принадлежность к категориям в соответствии с Земельным кодексом РФ [10]	Основные виды разрешенного использования (ВРИ) (в соответствии с типовым перечнем)	Номер ВРИ
4	Земельные участки под жилую застройку			
4.1	Земельные участки под МЖС	Земли населенных пунктов	Земельные участки, предназначенные для размещения среднеэтажных жилых домов. Земельные участки, предназначенные для размещения многоэтажных жилых домов.	2.5-2.7.1
4.2	Земельные участки под ИЖС	Земли населенных пунктов Земли с/х назначения	Земельные участки для размещения объектов индивидуального жилищного строительства. Земельные участки для ведения личного подсобного хозяйства (приусадебные участки). Земельные участки для размещения индивидуальных придомовых хозяйственных построек, в том числе бань, сараев, хозблоков и др., не используемых в коммерческих целях. Земельные участки, находящиеся в составе дачных, садоводческих и огороднических объединений	2.1-2.3, 2.7

### Матрицы коэффициентов

Таблица 70

цены офисно-торговых объектов		аналог			
		под офисно-торговую застройку	под ИЖС	под МЖС	под индустриальную застройку
объект оценки	под офисно-торговую застройку	1,00	1,50	1,04	1,53
	под ИЖС	0,67	1,00	0,69	1,02
	под МЖС	0,96	1,45	1,00	1,47
	под индустриальную застройку	0,66	0,98	0,68	1,00

Корректировка составит +45% к стоимости земель под ИЖС.

#### Право собственности

Объект оценки и все объекты-аналоги находятся в собственности. Корректировка не требуется.

#### Дата предложения (изменение цен предложения во времени)

Все объекты-аналоги предложены к продаже в марте 2022 года. Корректировка не требуется.

#### Инженерные коммуникации

Объект оценки не имеет коммуникаций. Согласно, задания на оценку, на объекте отсутствуют коммуникации. Подключиться к сетям на данный момент не предоставляется возможным.

Объекты аналоги отличаются от объекта оценки.

Объект аналог 1 обладает всеми коммуникациями. Поэтому для его корректировки выбирались максимальные значения диапазонов.

Объект аналог 2 не обладает водоснабжением и канализацией. Для данного типа корректировка бралась по минимуму. Так как у него есть возможность подключения к сетям в отличии, от объекта оценки.

Объект аналог 3 имеет коммуникации по границе и имеет возможность подключения к ним. Для его корректировки брались данные минимального значения диапазона.

Поэтому с помощью данных справочника *Справочник оценщика недвижимости-2020. Земельные участки часть 2. под ред. Лейфера Л.А., Нижний Новгород октябрь, 2020 год. Полная версия. Приволжского центра методического и информационного обеспечения оценки, стр.155*, произведена корректировка.

### **10.3. Элемент сравнения – наличие коммуникаций**

#### **Предварительные замечания**

Наличие коммуникаций, подведенных к земельному участку, не только делают его более привлекательным в глазах девелоперов и инвесторов, но также существенно увеличивают его стоимость. Земельные участки различного назначения с уже имеющимися на территории коммуникациями предлагаются по самым высоким ценам, и по мере снижения количества подведенных коммуникаций цены на земельные участки снижаются.

В предложениях по продаже земельных участков среди основных видов коммуникаций выделяются электричество, газоснабжение, а также прочие коммуникации (водоснабжение и канализация, отопление), которые, как правило, сгруппированы вместе.

Разумеется, не все земельные участки включают в себя различные виды коммуникаций на этапе продажи. Необходимо также рассматривать возможности проведения коммуникаций на рассматриваемый участок, учитывать наличие технических условий для их подключения, которое, в первую очередь, зависит от месторасположения участка. Чем дальше земельный участок находится от населенного пункта, тем дороже обходятся коммуникации. Стоимость коммуникаций для конечного потребителя зависит от наличия свободных мощностей в конкретном месте расположения участка.

Платежи за проведение коммуникаций могут изначально входить в цену земли, но часто их стоимость владельцы участков оплачивают отдельно.

С точки зрения оценщика, в зависимости от конкретной ситуации поправка на наличие коммуникаций может быть аддитивной и мультипликативной.



Таблица 49 (продолжение)

Наименование коэффициента	Среднее значение	Доверительный интервал	
<b>Земельные участки под МЖС</b>			
Отношение удельной цены земельных участков под МЖС, обеспеченных электроснабжением, к удельной цене аналогичных участков, не обеспеченных электроснабжением	1,20	1,16	1,25
Отношение удельной цены земельных участков под МЖС, обеспеченных газоснабжением, к удельной цене аналогичных участков, не обеспеченных газоснабжением	1,25	1,20	1,31
Отношение удельной цены земельных участков под МЖС, обеспеченных водоснабжением и канализацией (и прочими коммуникациями - теплоснабжение, коммуникационные связи), к удельной цене аналогичных участков, не обеспеченных водоснабжением и канализацией (и прочими коммуникациями - теплоснабжение, коммуникационные связи)	1,15	1,10	1,21

Таблица 5

Наименование	Объект оценки	Аналог 1	Аналог 2	Аналог 3
<b>Инженерные коммуникации</b>	отсутствуют	Все коммуникации	Электричество, газоснабжение	по границе
Коэффициент электричество	1	1,25	1,25	1,16
Коэффициент водоснабжение и канализация	1	1,31	1,10	1,10
Коэффициент газоснабжение	1	1,31	1,31	1,20
Общий поправочный коэффициент на различия в обеспеченности коммуникациями	1	0,885	0,96	1
Корректировка		-53,38%	-44,48%	-34,69%
Общий поправочный коэффициент на различия в обеспеченности коммуникациями = $K_э * K_в * K_г * K_г$				
Корректировка = $(Ca/C_{00}-1) * 100\%$				

**Общая площадь**

Объект оценки отличается от объектов аналогов.

Общая площадь объекта оценки составляет: свыше 5 га.

Общая площадь объектов аналогов составляет соответственно: 12, 11, 3,9 га.

Следует ввести корректировку на основании «Справочника оценщика недвижимости-2018. Земельные участки часть 2 под ред. Лейфер Л.А., Приволжский центр финансового консалтинга и оценки,

Таблица 36

Земельные участки под МЖС. Данные, усредненные по России					
Площадь, га		аналог			
		<0,5	0,5-1,5	1,5-5	>5
объект оценки	<0,5	1,00	1,12	1,35	1,44
	0,5-1,5	0,90	1,00	1,21	1,29
	1,5-5	0,74	0,83	1,00	1,07
	>5	0,69	0,77	0,93	1,00

Корректировка равняется  $(Ca/Co-1)*100\%$

Таблица 6

Характеристика	Объект оценки	Аналог 1	Аналог 2	Аналог 3
Общая площадь, кв.м.	776029	120 000	110 000	39 000
Общая площадь, га	Свыше 5	12	11	3,9
Коэффициент	1	1	1	0,93
Корректировка		0%	0%	-7%

**Корректировка на ограничения земельного участка:**

Согласно, письму №1081 о справочной информации по земельным участкам от 21 мая 2020 года. На земельном участке отсутствуют коммуникации.

Земельный участок требует затрат не менее 2,15 млрд. руб для приведения участка к инвестиционной привлекательности.

На земельном участке находятся охранные зоны, которые делают использование части земельного участка невозможным:

1) На земельном участке проходят 2 воздушные линии (ЛЭП) 110 кВ, охранные зоны которых занимают около 7 га. Использование данной территории невозможно;

2) 25 га данного участка занимает зона санитарной охраны источника питьевого водоснабжения – Канала им. Москвы (в т.ч. водоохранная зона р. Яхромы).

Таким образом использование 32 Га ( 320 000 кв.м.) земельного участка не предоставляется возможным.

Общая площадь земельного участка составляет: 776029 кв. м.

Площадь, которую можно использовать для строительства составляет: 776 029 кв. м. – 320 000 кв. м.=456 029 кв. м.

Корректировка на не пригодную площадь составит отношение непригодной площади к общей площади : 320 000 кв.м./776 029 кв.м.=0,4124

Корректировка составит – 41,24%

**Веса аналогов**

Расчет весов осуществляется следующим способом:

1. рассчитывается величина обратная отношению абсолютных величин корректировок по i-ому аналогу к первоначальной цене продажи i-ого аналога,  $\frac{1}{BK_i}$ , где:  $BK_i$  – общая валовая коррекция i-ого аналога;

2. находится сумма значений, определяемых в 1 пункте по всем аналогам ;  $\frac{1}{\sum_{i=1}^n BK_i}$

3. вес каждого аналога определяется как отношение величины показателя каждого аналога, рассчитанного в п.1 к величине показателя, рассчитанного по пункту 2.

$$B_i = \frac{1/BK_i}{\sum_{i=1}^n 1/BK_i}$$

Расчет весов ( $B_i$ ) проведен по формуле:

Таким образом, чем меньше общая величина абсолютных корректировок, вносимых в цену продажи объекта аналога, тем больше будет удельный вес данного аналога. Дополнительно рассчитывается показатель общей чистой коррекции по каждому аналогу путем суммирования всех корректировок, который соотносится с первоначальным значением стоимости для определения величины отклонений от первоначального значения.

Таблица 7 Расчет справедливой стоимости земельного участка

Элемент сравнения	Единица измер.	Объект оценки	Объекты сравнения		
			1	2	3
Цена предложения	руб.		84 000 000	39 000 000	18 000 000
Общая площадь, кв. м	м2	776029	120 000	110 000	39 000
Источник информации			<a href="https://www.invst.ru/prodaja/zemli_pod_zastroyku/zemlya_pod_zhiluyu_zastroyku_v_aki_shevo_12_ga/">https://www.invst.ru/prodaja/zemli_pod_zastroyku/zemlya_pod_zhiluyu_zastroyku_v_aki_shevo_12_ga/</a>	<a href="https://www.invst.ru/prodaja/zemli_pod_zastroyku/zemlynyy_massiv_11_ga_pod_kottedzhnyuyu_zastroyku_g_o_dmitrovskiy_d_andreykovo/">https://www.invst.ru/prodaja/zemli_pod_zastroyku/zemlynyy_massiv_11_ga_pod_kottedzhnyuyu_zastroyku_g_o_dmitrovskiy_d_andreykovo/</a>	<a href="https://dmitrov.cian.ru/sale/suburban/220216866/">https://dmitrov.cian.ru/sale/suburban/220216866/</a>
<b>Единица сравнения</b>					
Цена предложения	руб		84 000 000	39 000 000	18 000 000
Цена за ед. площади	руб/м2		<b>700</b>	<b>351,04</b>	<b>461,54</b>
<b>Корректировки</b>	( Все корректировки производятся от сопоставимого объекта к оцениваемому)				
<b>Право собственности</b>		полное	полное	полное	полное
Корректировка	%		0.0%	0.0%	0.0%
Скорректированная цена	руб/м2		<b>700</b>	<b>351,04</b>	<b>461,54</b>
<b>Условия финансирования</b>		Рыночные	Рыночные	Рыночные	Рыночные
Корректировка	%		0.0%	0.0%	0.0%
Скорректированная цена	руб/м2		<b>700</b>	<b>351,04</b>	<b>461,54</b>
<b>Условия продажи</b>			предложение	предложение	предложение
Корректировка	%		-10,5%	-10,5%	-10,5%
Скорректированная цена	руб/м2		<b>626,50</b>	<b>314,18</b>	<b>413,08</b>
<b>Дата продажи (дата оценки)</b>		март 2022	март 2022	март 2022	март 2022
Корректировка	%		0.0%	0.0%	0.0%
Скорректированная цена	руб/м2		<b>626,50</b>	<b>314,18</b>	<b>413,08</b>
<b>Местоположение</b>		Дмитров Московская	деревня Акишево, Дмитровский район,	деревня Андрейково, Дмитровский городской	Московская область, Дмитровский городской округ,



Элемент сравнения	Единица измер.	Объект оценки	Объекты сравнения		
			1	2	3
		область	Московская область Шоссе:Рогачевское шоссе	округ, Московская область Шоссе: Дмитровское шоссе	Минеево деревня
Местоположение		Хорошее	Хорошее	Хорошее	Хорошее
Корректировка	%		0.0%	0.0%	0.0%
Скорректированная цена	руб/м2		<b>626,50</b>	<b>314,18</b>	<b>413,08</b>
<b>Физические характеристики</b>					
<b>Назначение</b>		комплексного освоения в целях жилищного строительства	Земли под малоэтажное и коттеджное строительство	ИЖС	ИЖС
Корректировка	%		0.0%	+45%	+45%
Скорректированная цена	руб/м2		<b>626,50</b>	<b>455,56</b>	<b>598,96</b>
<b>Подъезд</b>	удовл.	Хороший	Хороший	Хороший	Хороший
Корректировка	%		0.0%	0.0%	0.0%
Скорректированная цена	руб/м2		<b>626,50</b>	<b>455,56</b>	<b>598,96</b>
<b>Инженерные коммуникации</b>		отсутствуют	Все коммуникации	Электричество, газоснабжение	по границе
Корректировка	%		-53,38%	-44,48%	-34,69%
Скорректированная цена	руб/м2		<b>292,07</b>	<b>252,93</b>	<b>391,18</b>
<b>Площадь участка</b>		776029	120 000	110 000	39 000
Корректировка	%		0%	0%	-7%
Скорректированная цена	руб/м2		<b>292,07</b>	<b>252,93</b>	<b>363,80</b>
<b>Ограничение земельного участка</b>		Есть	нет	нет	нет
Корректировка	%		-41,24%	-41,24%	-41,24%

Элемент сравнения	Единица измер.	Объект оценки	Объекты сравнения		
			1	2	3
Скорректированная цена	руб/м2		<b>171,62</b>	<b>148,62</b>	<b>213,77</b>
<b>Коэффициент вариации</b>	%		<b>18,56%</b>		
<b>Количество корректировок</b>			3	4	5
<b>1/ n</b>			0,333333	0,25	0,2
<b>Сумма (1/ n)</b>			0,783333		
<b>Весовые коэффициенты</b>			0,425532	0,319149	0,255319
<b>Цена за ед. общей площади</b>	руб/м2		175,04		
<b>Справедливая стоимость земельного участка. Общей площадью,</b>	Руб.		<b>135 836 116,16</b>		
<b>Справедливая стоимость земельного участка, Общей площадью, округленно</b>	Руб.		<b>135 840 000</b>		

## 5. СОГЛАСОВАНИЕ РЕЗУЛЬТАТОВ ОЦЕНКИ

Результаты расчетов справедливой стоимости Объекта оценки по трем подходам указаны в Таблице 8.

**Таблица 8**

Подходы:	Справедливая стоимость, руб.
Затратный подход	Не применялся
Сравнительный подход	<b>135 840 000</b>
Доходный подход	Не применялся

Заключительным этапом определения справедливой стоимости оцениваемого объекта является итоговое согласование стоимостных показателей, полученных при помощи использованных подходов оценки. Целью сведения результатов является определение наиболее вероятной стоимости оцениваемых объектов на дату оценки через взвешивание преимуществ и недостатков проведенных расчетов. Выбор итоговых значений весовых коэффициентов для рассматриваемых методов осуществлялся на основе реализации техники метода анализа иерархий<sup>9</sup>. Были рассмотрены следующие факторы, влияющие на результаты, полученные разными подходами:

- учет влияния текущей рыночной ситуации на дату оценки;
- наличие необходимой информации для реализации метода;
- достоверность имеющейся информации;
- учет специфических особенностей объекта оценки;
- учет влияния возможных рисков при определении стоимости;
- отражение тенденции развития рыночной ситуации.

На первом уровне расположены основные факторы, определяющие достоверность результата оценки:

**Таблица 9**

	Показатели	1	2	3	4	5	6	Вектор приоритета
1	учет влияния текущей рыночной ситуации на дату оценки	1,000	1,000	1,000	1,000	1,000	1,000	0,16667
2	наличие необходимой информации для реализации метода	1,000	1,000	1,000	1,000	1,000	1,000	0,16667
3	достоверность имеющейся информации	1,000	1,000	1,000	1,000	1,000	1,000	0,16667
4	учет специфических особенностей объекта оценки	1,000	1,000	1,000	1,000	1,000	1,000	0,16667
5	учет влияния возможных рисков при определении стоимости	1,000	1,000	1,000	1,000	1,000	1,000	0,16667
6	отражение тенденции развития рыночной ситуации	1,000	1,000	1,000	1,000	1,000	1,000	0,16667

- Было принято допущение о равенстве вклада в процесс принятия решения всех вышеперечисленных факторов. При оценке каждого используемого подхода по анализируемым факторам был поставлен вопрос: насколько хорошо данный метод учитывает данный фактор при оценке конкретного объекта. Весовые параметры, характеризующие степень учета данного фактора при реализации, каждого из подходов, приведены в следующей Таблице 10:

<sup>9</sup> Расчет проводился с использованием программы "Анализ иерархий" НИЦ "Нейросплав".

**Таблица 10**

№ п/п	Наименование фактора	Вес фактора	Сравнит. подход	Доходный подход	Затратный подход
1	Учет влияния текущей рыночной ситуации на дату оценки объекта	16,67%	100,00%	00,00%	00,00%
2	Наличие информации, необходимой для реализации подхода	16,67%	100,00%	00,00%	00,00%
3	Достоверность используемой информации при реализации подхода	16,67%	100,00%	00,00%	00,00%
4	Учет специфических особенностей объекта оценки	16,67%	100,00%	00,00%	00,00%
5	Учет влияния возможных рисков при определении стоимости	16,67%	100,00%	00,00%	00,00%
6	Отражение тенденции развития рыночной ситуации	16,67%	100,00%	00,00%	00,00%
Результирующий вектор приоритетов		100%	100,00%	00,00%	00,00%

– Таким образом, при согласовании полученных результатов применены следующие весовые коэффициенты:

**Таблица 11**

Подходы.	Результирующий вектор приоритетов
Сравнительный подход	1,00
Доходный подход	Не применялся
Затратный подход	Не применялся

Справедливая стоимость определяется по следующей формуле:

$$PC = PC_{\text{сравн.}} \times 1,00$$

**Таким образом, справедливая стоимость Объекта оценки, составляет:**

**135 840 000 рублей**

**(Сто тридцать пять миллионов восемьсот сорок тысяч ) рублей без учета НДС<sup>10</sup>**

– В конце мы хотим сделать замечание, что сделанный нами вывод о стоимости права собственности оцениваемого объекта основан на предположениях и условиях, оговоренных в отчете. Однако необходимо принять во внимание, что цена, установленная в случае реальной сделки, может отличаться от оценочной стоимости права собственности, определенной нами, вследствие таких факторов, как мотивы сторон, умение сторон вести переговоры, условия сделки (например, финансовые) и иные факторы, непосредственно относящиеся к особенностям конкретной сделки. Наша оценка не учитывала этих и других подобных факторов изменения цены.

*Во исполнение п.30 ФСО №7, утвержденного Приказом Министерства экономического развития и торговли РФ (Минэкономразвития России) №611 от 25 сентября 2014 года «Об утверждении Федерального стандарта Оценки «Оценка недвижимости» (ФСО №7)», определение границ интервала не требуется.*

<sup>10</sup> НДС не облагается пп. 6 п. 2 ст. 146 НК РФ

## **6. СПИСОК ИСПОЛЬЗОВАННЫХ ИСТОЧНИКОВ**

### **6.1 НОРМАТИВНЫЕ ДОКУМЕНТЫ**

1. Гражданский кодекс РФ. Ч. I // Федеральный закон № 51-ФЗ от 30.11.1994 г.
2. Гражданский кодекс РФ. Ч. II // Федеральный закон № 15-ФЗ от 26.01.1996 г.
3. Федеральный закон Российской Федерации «Об оценочной деятельности в Российской Федерации» от 29 июля .1998 г., №135-ФЗ в текущей редакции.
4. Федеральный закон Российской Федерации «О внесении изменений в Федеральный закон «Об оценочной деятельности в Российской Федерации»» от 29 июля 2006 г. №157-ФЗ.
5. Федеральный стандарт оценки «Общие понятия оценки, подходы и требования к проведению оценки (ФСО №1) (утв. приказом Минэкономразвития РФ от 20 мая 2015 г. №297).
6. Федеральный стандарт оценки «Цель оценки и виды стоимости» (ФСО №2) (утв. приказом Минэкономразвития РФ от 20 мая 2015г. №298).
7. Федеральный стандарт оценки «Требования к отчету об оценке» (ФСО №3) (утв. приказом Минэкономразвития РФ от 20 мая 2015 г. №299).
8. Международные стандарты оценки МСО 2007 Международного комитета по стандартам оценки (МКСО).

### **6.2 СПРАВОЧНАЯ ЛИТЕРАТУРА И ИНФОРМАЦИОННЫЕ ИСТОЧНИКИ**

1. Информационно-аналитический бюллетень рынка недвижимости “RWAY” выпускаемый совместно с Москомземом при участии Комитета по собственности, приватизации и хозяйственной деятельности Государственной Думы РФ;
2. Internet–ресурсы ([www.izrukvruki.ru](http://www.izrukvruki.ru), [www.kdo.ru](http://www.kdo.ru), [www.domailudi.ru](http://www.domailudi.ru), [www.appartment.ru](http://www.appartment.ru), [www.mian.ru](http://www.mian.ru), [www.miel.ru](http://www.miel.ru), [www.foreman.ru](http://www.foreman.ru), [www.km.ru/estate](http://www.km.ru/estate), [www.astet.ru](http://www.astet.ru), [www.akp.ru](http://www.akp.ru), [www.valnet.ru](http://www.valnet.ru), [www.appriser.ru](http://www.appriser.ru), [www.rway.ru](http://www.rway.ru) и др.).

### **6.3 МЕТОДИЧЕСКАЯ ЛИТЕРАТУРА**

1. Грибовский С.В. Оценка доходной недвижимости. – СПб.: ПИТЕР, 2001. – 336 с.
2. Оценка объектов недвижимости: теоретические и практические аспекты / Под ред. В.В. Григорьева. - М.: ИНФРА-М, 1997. Учебное пособие. Одобрено и рекомендовано к изданию учебно-методическим советом Госкомимущества РФ.
3. Оценка недвижимости: Учебник/ Под ред. А.Г. Грязновой, М.А. Федотовой – М.: Финансы и статистика, 2002.
4. Оценка рыночной стоимости недвижимости: Учеб. И практ. Пособие/Под ред. В.Н. Зарубина, В.М. Рутгайзера. – М.: Дело, 1998.
5. Тарасевич Е.И. Оценка недвижимости. СПб.: СПбГТУ, 1997. – 442 с.
6. Фридман Д., Ордуей Н Анализ и оценка приносящей доход недвижимости: Пер. с англ. – М.: Дело Лтд, 1995. – 461 с.
7. Харисон Генри С. Оценка недвижимости: Пер. с англ. – М.: РИО Мособлупрполиграфиздата, 1994. – 231 с.

## 7. ИСПОЛЬЗУЕМАЯ ТЕРМИНОЛОГИЯ

Справедливая стоимость, понятие которой дано в Международном стандарте финансовой отчетности (IFRS 13) «Оценка справедливой стоимости» (ред. от 11.07.2016) (введен в действие на территории Российской Федерации Приказом Минфина России от 28.12.2015 N 217н): это цена, которая может быть получена при продаже актива или уплачена при передаче обязательства при проведении операции на добровольной основе на основном (или наиболее выгодном) рынке на дату оценки в текущих рыночных условиях (то есть выходная цена) независимо от того, является ли такая цена непосредственно наблюдаемой или рассчитывается с использованием другого метода оценки.

В соответствии с ФСО-1, ФСО-2, ФСО-7 и Федеральным законом от 29 июля 1998 г. № 135-ФЗ «Об оценочной деятельности в Российской Федерации» в настоящем отчете применяются следующие термины и определения:

1. **Объект оценки** – объект гражданских прав, в отношении которого законодательством Российской Федерации установлена возможность его участия в гражданском обороте.

2. **Цена** – это денежная сумма, запрашиваемая, предлагаемая или уплачиваемая участниками в результате совершенной или предполагаемой сделки.

3. **Стоимость объекта оценки** – это наиболее вероятная расчётная величина, определённая на дату оценки в соответствии с выбранным видом стоимости.

4. **Итоговая величина стоимости** – стоимость объекта оценки, рассчитанная при использовании подходов к оценке и обоснованного оценщиком согласования (обобщения) результатов, полученных в рамках применения различных подходов к оценке.

5. **Подход к оценке** – это совокупность методов оценки, объединённых общей методологией. Метод проведения оценки объекта оценки – это последовательность процедур, позволяющая на основе существенной для данного метода информации определить стоимость объекта оценки в рамках одного из подходов к оценке.

6. **Дата определения стоимости объекта оценки (дата проведения оценки, дата оценки)** – это дата, по состоянию на которую определена стоимость объекта оценки. Информация о событиях, произошедших после даты оценки, может быть использована для определения стоимости объекта оценки только для подтверждения тенденций, сложившихся на дату оценки, в том случае, когда такая информация соответствует сложившимся ожиданиям рынка на дату оценки.

7. **Допущение** – предположение, принимаемое как верное и касающееся фактов, условий или обстоятельств, связанных с объектом оценки или подходами к оценке, которые не требуют проверки оценщиком в процессе оценки.

8. **Объект-аналог** – объект, сходный объекту оценки по основным экономическим, материальным, техническим и другим характеристикам, определяющим его стоимость.

9. **Наиболее эффективное использование** – представляет собой такое использование недвижимости, которое максимизирует её продуктивность (соответствует её наибольшей стоимости) и которое физически возможно, юридически разрешено (на дату определения стоимости объекта оценки) и финансово оправдано.

10. **Рыночная стоимость.** При определении рыночной стоимости объекта оценки определяется наиболее вероятная цена, по которой объект оценки может быть отчуждён на дату оценки на открытом рынке в условиях конкуренции, когда стороны сделки действуют разумно, располагая всей необходимой информацией, а на величине цены сделки не отражаются какие-либо чрезвычайные обстоятельства, то есть когда:

✓ одна из сторон сделки не обязана отчуждать объект оценки, а другая сторона не обязана принимать исполнение;

- ✓ стороны сделки хорошо осведомлены о предмете сделки и действуют в своих интересах;
- ✓ объект оценки представлен на открытом рынке посредством публичной оферты, типичной для аналогичных объектов оценки;
- ✓ цена сделки представляет собой разумное вознаграждение за объект оценки и принуждения к совершению сделки в отношении сторон сделки с чьей-либо стороны не было;

✓ платёж за объект оценки выражен в денежной форме.

#### 11. **Виды стоимости, отличные от рыночной стоимости:**

- ✓ инвестиционная стоимость;
- ✓ ликвидационная стоимость;
- ✓ кадастровая стоимость.

*Инвестиционная стоимость* – это стоимость объекта оценки для конкретного лица или группы лиц при установленных данным лицом (лицами) инвестиционных целях использования объекта оценки.

При определении *инвестиционной стоимости* в отличие от определения рыночной стоимости учёт возможности отчуждения по инвестиционной стоимости на открытом рынке не обязателен. Инвестиционная стоимость может использоваться для измерения эффективности инвестиций.

*Ликвидационная стоимость* – это расчётная величина, отражающая наиболее вероятную цену, по которой данный объект оценки может быть отчуждён за срок экспозиции объекта оценки, меньший типичного срока экспозиции для рыночных условий, в условиях, когда продавец вынужден совершить сделку по отчуждению имущества.

При определении *ликвидационной стоимости* в отличие от определения рыночной стоимости учитывается влияние чрезвычайных обстоятельств, вынуждающих продавца продавать объект оценки на условиях, не соответствующих рыночным.

Под *кадастровой стоимостью* понимается стоимость, установленная в результате проведения государственной кадастровой оценки или в результате рассмотрения споров о результатах определения кадастровой стоимости.

При определении *кадастровой стоимости* объекта оценки определяется методами массовой оценки рыночная стоимость, установленная и утверждённая в соответствии с законодательством, регулирующим проведение кадастровой оценки.

Кадастровая стоимость объекта недвижимости определяется для целей, предусмотренных законодательством Российской Федерации, в том числе для целей налогообложения, на основе рыночной информации и иной информации, связанной с экономическими характеристиками использования объекта недвижимости, без учёта иных, кроме права собственности, имущественных прав на данный объект недвижимости.

#### 12. **Подходы к оценке (ФСО-1 раздел III):**

✓ *Сравнительный подход* – совокупность методов оценки, основанных на получении стоимости объекта оценки путём сравнения оцениваемого объекта с объектами-аналогами. Сравнительный подход рекомендуется применять, когда доступна достоверная и достаточная для анализа информация о ценах и характеристиках объектов-аналогов. При этом могут применяться как цены совершенных сделок, так и цены предложений. В рамках сравнительного подхода применяются различные методы, основанные как на прямом сопоставлении оцениваемого объекта и объектов-аналогов, так и методы, основанные на анализе статистических данных и информации о рынке объекта оценки.

✓ *Доходный подход* – совокупность методов оценки, основанных на определении ожидаемых доходов от использования объекта оценки. Доходный подход



рекомендуется применять, когда существует достоверная информация, позволяющая прогнозировать будущие доходы, которые объект оценки способен приносить, а также связанные с объектом оценки расходы. В рамках доходного подхода применяются различные методы, основанные на дисконтировании денежных потоков и капитализации дохода.

✓ *Затратный подход* – совокупность методов оценки стоимости объекта оценки, основанных на определении затрат, необходимых для приобретения, воспроизводства либо замещения объекта оценки с учётом износа и устареваний. Затратный подход преимущественно применяется в тех случаях, когда существует достоверная информация, позволяющая определить затраты на приобретение, воспроизводство либо замещение объекта оценки. В рамках затратного подхода применяются различные методы, основанные на определении затрат на создание точной копии объекта оценки или объекта, имеющего аналогичные полезные свойства. Критерии признания объекта точной копией объекта оценки или объектом, имеющим сопоставимые полезные свойства, определяются федеральными стандартами оценки, устанавливающими требования к проведению оценки отдельных видов объектов оценки и (или) для специальных целей.

*Согласно ст. 130 Гражданского Кодекса к недвижимому имуществу относятся - земельные участки, участки недр, обособленные водные объекты и все, что прочно связано с землёй, то есть объекты, перемещение которых без несоразмерного ущерба их назначению невозможно, в том числе леса, многолетние насаждения, здания, сооружения.*

В соответствии с Федеральным стандартом оценки № 3 от 20.05.2015 г. «Требования к отчёту об оценке», при составлении отчёта об оценке оценщик должен придерживаться следующих принципов:

- ✓ в отчёте должна быть изложена информация, существенная с точки зрения оценщика для определения стоимости объекта оценки;
- ✓ информация, приведённая в отчёте об оценке, существенным образом влияющая на стоимость объекта оценки, должна быть подтверждена;
- ✓ содержание отчёта об оценке не должно вводить в заблуждение заказчика оценки и иных заинтересованных лиц (пользователи отчёта об оценке), а также не должно допускать неоднозначного толкования полученных результатов.

### Источник определения доли земельного участка

Практическое исследование по данному вопросу было опубликовано журнале «Вопросы оценки» №2 2003г. Л.А.Лейфером и др. в статье «Доля земли в общей стоимости единого объекта недвижимости», основные положения которой приведены ниже. Для исследования использовались материалы банка данных по жилой и коммерческой недвижимости Нижнего Новгорода. В соответствии с принятой структурой территория города была разбита на оценочные зоны, в пределах которых цены на одинаковые объекты недвижимости можно считать одинаковыми (различия статистически незначимы). Как показали исследования, значения наиболее вероятной доли земли в стоимости единого объекта недвижимости в различных зонах сильно различаются. Отсюда следует, что использование для оценки земли данных коэффициентов, полученных по усредненным данным в масштабе города, неизбежно приведет к недопустимой погрешности. Анализ данных показал, что оценочные зоны могут быть объединены в ареалы, в пределах которых расхождение значений мультипликаторов можно считать статистически незначимым. Эти территории объединяют зоны, которые могут находиться в достаточном отдалении друг от друга, но являются подобными с точки зрения градостроительных признаков. Проведенные в Нижнем Новгороде исследования позволили выделить следующие территории, в пределах которых значение наиболее вероятной доли земли в стоимости единого объекта недвижимости имеет вариацию, не превышающую 10%.

*Ареал 1.* Политический и культурный центр города (наиболее престижная часть города): 0,5-0,6.

*Ареал 2.* Районы, близко расположенные к центру города и коммерческим зонам: 0,4-0,5.

*Ареал 3.* Центры административных районов города: 0,4.

*Ареал 4.* Промышленные районы: 0,3-0,35.

*Ареал 5.* Спальные районы: 0,45-0,5.

*Ареал 6.* Окраины города: 0,25-0,35.



**TRUMAN**  
UNIVERSITY

# REAL ESTATE 101

Building Wealth  
with Real Estate Investments

Gary W. Eldred, PhD  
Foreword by Donald Trump



John Wiley & Sons, Inc.

# НЕДВИЖИМОСТЬ 101

Рецепты благосостояния  
через инвестиции в недвижимость

Гарри У. Элдред, доктор философии  
Предисловие Дональда Трампа

Перевод с английского В. А. Осипов



Днепропетровськ:  
Бизнес Букс Еуро  
2007



## СКАНЫ СТРАНИЦ КОПИЙ АНАЛОГОВ

Аналог 1

**Ивест-Недвижимость** Продажа • Аренда • Купить • Оставить заявку

Главная • Продажа • Земля под жилую застройку • Земля под малоэтажное и коттеджное строительство • Московская область • Дмитровский район

## Земля под жилую застройку в Акишево 12 га

64 000 000 руб.

70 000 RUB за сотку

№1 22656

**Местоположение**  
 деревня Акишево, Дмитровский район,  
 Московская область  
 шоссе: Рогачевское шоссе  
 От МКАД: 26 км  
**Площадь участка:** 12 га  
**Цели использования:**  
 Земля под малоэтажное и коттеджное строительство

**Участок**  
 Площадь: 12 га  
 Вид права: Собственность  
 Категория земли: Земля населенных пунктов  
 Вид разрешенного использования: Малоэтажная жилая застройка

**Коммуникации**

Электроснабжение: Есть  
 Газ: Магистральный  
 Водоснабжение: 2 скважины (105 метров)  
 Канализация: локальная канализация

**Описание**  
 Предлагается земельный участок под малоэтажное строительство в Московской области, Дмитровский район, сельское поселение Соблазово в районе д. Акишево, 16 км Рогачевского шоссе, 26 км от МКАД, 10 км от города Лобни. Спектральные поселения: Саблянка, Пыжово, Акишево, КП "Менга". Район находится между реками и Далеко. Участок сложной формы с горизонтальным рельефом. С разрешением на строительство до 2020 года. Все коммуникации на участке.

Оценку не является публичной офертой и требует уточнения у менеджера компании.

**Заявка на просмотр**

Ваше имя:

+7 (495) 772-76-58

С:

Меня интересует "Земля под жилую застройку в Акишево 12 га" под 22656

Введите цифры с карты:

Получите данные сразу на сайте. Вы даете свое согласие на обработку персональных данных в соответствии с ФЗ №152-ФЗ "О персональных данных".

**Отправить**

Отправьте нам сообщение vivo

10:56 30.01.2022

https://www.invest.ru/property/land\_pod\_zastroyku/land\_pod\_zhilyu\_zastroyku\_v\_akishchevo\_12\_ga/

Введите здесь текст для поиска

10:56 30.01.2022

## Аналог 2

Сделайте Уведомления

Ивест-Недвижимость. Продажа. Аренда. Юрид. Оставить заявку

8 (485) 772-76-58  
ИНТЕРСАКС.РФ/ИИ

### Земельный массив 11 га под коттеджную застройку, г. о. Дмитровский, д. Андрейково

39 000 000 RUB  
39 104 RUB за дату  
№1 75234

**Местоположение**  
д. Андрейково, Дмитровский городской округ, Московская область  
Шоссе: Дмитровское шоссе  
От МКАД: 45 км

**Площади**  
Участка: 11,11 га

**Цели использования:**  
Земли под малоэтажное и коттеджное строительство

**Участок**  
Площадь: 11,11 га  
Вид права: Категория земли:  
Собственность: Земли населенных пунктов  
Вид разрешенного использования: Индивидуальное жилищное строительство (ИЖС)

Ваше имя  
+7 800 800 80 00  
E-mail  
Меня интересует "Земельный массив 11 га под коттеджную застройку, г. о. Дмитровский, д. Андрейково", пог 75234

Введите цифры с картинки:  
1 3 4 5  
"Заполнив данную форму на сайте, вы даете свое согласие на обработку персональных данных в соответствии с 40 102.43 "О персональных данных"

Отправить

**Дмитровское шоссе**  
Дмитровское шоссе – одна из крупнейших магистралей Подмосалья северного направления, в черте Москвы также является частью дороги федерального значения А104.

**Участок**  
Площадь: 11,11 га  
Вид права: Категория земли:  
Собственность: Земли населенных пунктов  
Вид разрешенного использования: Индивидуальное жилищное строительство (ИЖС)

**Коммуникации**  
Электричество: По границе  
Газ: По границе

**Описание**  
Продажа земельного массива 11 га под строительство поселка бизнес-класса. Московская область, г. о. Дмитровский, д. Андрейково. Дмитровское шоссе, удаленность 45 км от МКАД. Очень удобное место. Массив возможно разделить на 3 мини-поселка. 1 поселок: 11 участков площадью 142 сотки, дорогой транзитной дляfulness (близость к дороге). Принимает к делу. 2 поселок: 64 участка площадью 600 соток. Видом евро, в двух сторон лес. Коммуникации: электричество и газ.

Отправить нам сообщение Jivo



### Аналог 3

**ЦИАН** Аренда Продажа Новостройки Коммерческая Имущества Сервисы ЦИАН

Недвижимость в Дмитрове · Продажа · Продажа земельных участков в Дмитровском районе · Дмитровский округ

3 кв. 11 кв. 902 просмотра, 2 за неделю

### Участок, 3,9 га

Московская область, Дмитровский городской округ, Минеево деревня На карте  
= Дмитровское шоссе, 40 км от МКАД

3.9 га Площадь  
Дачное некоммерческое партнерство Статус земли

Продается земельный участок 3,9 га, Московская область, Дмитровский район, д. Минеево, 40 км. от МКАД, кадастровый номер: 50:04:0180208:32. Категория земель: земли сельскохозяйственного назначения. Вид разрешенного использования: для дачного строительства. Район: СК Сорочаны, Яхромское водохранилище, канал им. Москвы, лес, газ, электричество (6000V) по границе. Газ на участке (геологическое присоединение напрямую с Мосгазгаз 150г.р.). Электричество: 10 метров от участка трансформатор (подключение 550 р. напрямую с Мосэнерго). Удобный круглогодичный подъезд. Участок имеет не большой природный уклон и примыкает одной из границ к д. Минеево. Участок расположен в одном из самых престижных и экологически благополучных регионов Подмосковья. В его окружении расположена развитая инфраструктура спортивных, досуговых и развлекательных комплексов для детей и взрослых (таких как Сорочаны, Волки, Яхрома-парк, Тигоньво), предоставляющих широкие возможности для активного отдыха в любое время года. В непосредственном окружении идет активное коттеджное строительство с возведением детских садов и школ. Уникальное расположение и хорошая транспортная доступность позволяет рассматривать широкий спектр возможных вариантов застройки участка, в т.ч. индивидуальное жилищное строительство, под коттеджную застройку, строительство пансионата, базы отдыха, развлекательного комплекса и др. Документы готовы к сделке, участок в собственности более 5 лет. Возможна продажа 1/2 участка. Собственник.

18 000 000 ₽  
4 615 385 ₽/га  
Следить за изменением цены  
Показать телефон

Собственник  
ID 16083054

Активация Windows  
Чтобы активировать Windows, перейдите в раздел "Параметры".

Принимать объявления

Введите здесь текст для поиска

имет не большой природный уклон и примыкает одной из границ к д. Минеево. Участок расположен в одном из самых престижных и экологически благополучных регионов Подмосковья. В его окружении расположена развитая инфраструктура спортивных, досуговых и развлекательных комплексов для детей и взрослых (таких как Сорочаны, Волки, Яхрома-парк, Тигоньво), предоставляющих широкие возможности для активного отдыха в любое время года. В непосредственном окружении идет активное коттеджное строительство с возведением детских садов и школ. Уникальное расположение и хорошая транспортная доступность позволяет рассматривать широкий спектр возможных вариантов застройки участка, в т.ч. индивидуальное жилищное строительство, под коттеджную застройку, строительство пансионата, базы отдыха, развлекательного комплекса и др. Документы готовы к сделке, участок в собственности более 5 лет. Возможна продажа 1/2 участка. Собственник.

Наиболее свежая информация находится у владельца объявления.  
Показать телефон

**Помощь риелтора**  
Проверенный риелтор поможет купить или продать квартиру  
Оставить заявку

**Общая информация**

Статус участка	Дачное некоммерческое партнерство
Площадь участка	3,9 га

Посмотреть район Инфраструктура

Создание с сайтом.ру...

Введите здесь текст для поиска

11:21 10.01.2022

11:22 10.01.2022

**ПРИЛОЖЕНИЕ 1.  
КОПИИ ДОКУМЕНТОВ, ПОДТВЕРЖДАЮЩИХ ПРАВОМОЧИЕ ПРОВЕДЕНИЯ  
ОЦЕНКИ**



Диплом выдается государственному образовательному учреждению высшего профессионального образования



Диплом, являясь одним из видов документов, удостоверяющих квалификацию

Регистрационный номер 0041



РОССИЙСКАЯ ФЕДЕРАЦИЯ  
**ДИПЛОМ**  
О ПРОФЕССИОНАЛЬНОМ ОБРАЗОВАНИИ

ЭПИ № 100168

Настоящий диплом выдан Светлане Владимировне  
Васильченко Васильченко  
в том, что она(а) до-господина Иванов Иванов  
прошла(а) профессиональную подготовку, переподготовку (курс) Восстановитель  
школы реабилитации и  
реабилитателю  
на Оценке эффективности реабилитационных  
программ (диплом)

Государственный образовательный стандарт реализован на до-господина  
участии Иванов (соответствие полярности) Васильченко  
Васильченко  
на Иванов профессиональной деятельности в сфере Иванов  
Иванов Иванов Иванов



Генеральный директор Иванов  
Иванов  
Иванов

Министерство образования и науки Российской Федерации



**ПОЛИС № 022-073-006676/21**
**страхования ответственности оценщика**

Настоящий Полис выдан в подтверждение того, что заключен Договор страхования ответственности оценщика № 022-073-006676/21 от 19.03.2021г. (далее - Договор) в соответствии с Правилами страхования ответственности оценщиков ООО "Абсолют Страхование" в редакции, действующей на дату заключения Договора, и на основании Заявления на страхование.

Правила страхования также размещены на сайте Страховщика в информационно-телекоммуникационной сети Интернет по адресу: <https://www.absolutins.ru/klientam/strahovyye-pravila-i-tarif/>.

<b>СТРАХОВАТЕЛЬ:</b>	<b>Светлаков Василий Иванович</b>
<b>АДРЕС РЕГИСТРАЦИИ:</b>	<b>г. Москва, проезд Кадомцева, д.15, кв.23</b>
<b>ОБЩАЯ СТРАХОВАЯ СУММА:</b>	<b>30 000 000 (Тридцать миллионов) рублей</b>
<b>ЛИМИТ ВОЗМЕЩЕНИЯ НА ОДИН СТРАХОВОЙ СЛУЧАЙ:</b>	<b>30 000 000 (Тридцать миллионов) рублей</b>
<b>ФРАНШИЗА:</b>	<b>Не установлена</b>
<b>ПОРЯДОК УПЛАТЫ СТРАХОВОЙ ПРЕМИИ:</b>	<i>Единовременно, безналичным платежом. Последствия неоплаты Страхователем страховой премии (первого или очередного платежа страховой премии) в установленный Договором срок, указаны в разделе 7 Правил страхования. В том числе при неуплате Страхователем страховой премии (при единовременной оплате) или первого страхового взноса (при оплате в рассрочку) в указанные сроки, Страховщик имеет право: расторгнуть Договор (Полис) в одностороннем порядке или отказать в оплате суммы страхового возмещения по заявленному Страхователем убытку.</i>
<b>СРОК ДЕЙСТВИЯ ДОГОВОРА (СРОК СТРАХОВАНИЯ):</b>	<b>с «21» апреля 2021 г. по «20» апреля 2022 г.</b>
<b>ОБЪЕКТ СТРАХОВАНИЯ:</b>	<i>Объектом страхования по договору страхования ответственности оценщика при осуществлении оценочной деятельности являются имущественные интересы, связанные с риском ответственности оценщика (Страхователя) по обязательствам, возникающим вследствие причинения ущерба заказчику, заключившему договор на проведение оценки, и (или) третьим лицам в результате оценочной деятельности.</i>
<b>СТРАХОВОЙ СЛУЧАЙ:</b>	<i>Страховым случаем по Договору является установленный вступившим в законную силу решением арбитражного суда или признанный Страховщиком факт причинения ущерба заказчику, заключившему договор на проведение оценки, и (или) третьим лицам действиями (бездействием) оценщика (Страхователя) в результате нарушения требований федеральных стандартов оценки, стандартов и правил оценочной деятельности, установленных саморегулируемой организацией оценщиков, членом которой является оценщик (Страхователь) на момент причинения ущерба. Случай признается страховым, если одновременно выполняются следующие условия: 1. действия (бездействия) оценщика, приведшие к нарушению оценщиком требований Федерального закона, федеральных стандартов оценки, иных нормативно-правовых актов РФ в области оценочной деятельности, стандартов и правил оценочной деятельности, были допущены им в течение срока действия Договора. Под действиями (бездействием) оценщика, приведшим к нарушению оценщиком требований федеральных стандартов оценки, стандартов и правил оценочной деятельности, понимаются непреднамеренные (неумышленные) ошибки, небрежности, упущения оценщика, приведшие к искажению результата оценки, неправильному выбору стандарта оценки, ошибкам при измерениях и расчетах, во время выполнения оценки объекта оценки, а также к неисполнению или ненадлежащему исполнению оценщиком обязательств по договору на проведение оценки, заключенному с ним; 2. требования Выгодоприобретателей о возмещении ущерба (имущественного вреда) предъявлены к Страхователю в течение срока действия Договора и в течение срока исковой давности, установленного законодательством Российской Федерации. Под требованиями о возмещении ущерба (имущественного вреда) Выгодоприобретателей понимаются письменные претензии и исковые требования о возмещении ущерба (имущественного вреда), предъявленные к Страхователю, подтвержденные доказательствами о факте, причинах и размере причиненного ущерба (имущественного вреда); 3. ущерб (имущественный вред) Выгодоприобретателя находится в прямой причинно-следственной связи с осуществлением оценщиком оценочной деятельности. Форма выплаты страхового возмещения указана в разделе 11 Правил страхования.</i>

**Страховщик:**  
**ООО «Абсолют Страхование»**  
 Представитель страховой компании  
 на основании Доверенности №66/21 от 26.01.2021г.



(Потапова Е.Ю.)

**Страхователь:**  
**Светлаков Василий Иванович**



(Светлаков В.И.)

«19» марта 2021г.

**ПОЛИС № 022-073-007507/21**  
**страхования гражданской ответственности юридического лица, с которым оценщик**  
**заключил трудовой договор, за нарушение договора на проведение оценки и причинение**  
**вреда имуществу третьих лиц**

*Настоящий Полис выдан в подтверждение того, что заключен Договор страхования гражданской ответственности юридического лица, с которым оценщик заключил трудовой договор, за нарушение договора на проведение оценки и причинение вреда имуществу третьих лиц № 022-073-007507/21 от 10.09.2021 г. (далее - Договор) в соответствии с Правилами страхования ответственности оценщиков ООО «Абсолют Страхование» в редакции, действующей на дату заключения Договора, и на основании Заявления на страхование. Правила страхования также размещены на сайте Страховщика в информационно-телекоммуникационной сети Интернет по адресу: <https://www.absolutins.ru/klientam/strahovye-pravila-i-tarif/>.*

СТРАХОВАТЕЛЬ:	ЗАО Информационная консалтинговая фирма «КонС»
ЮРИДИЧЕСКИЙ АДРЕС:	129128, г. Москва, пр-д Кадомцева, д.15, кв.23
ОБЩАЯ СТРАХОВАЯ СУММА:	100 000 000 (Сто миллионов) рублей
ЛИМИТ ВОЗМЕЩЕНИЯ НА ОДИН СТРАХОВОЙ СЛУЧАЙ:	100 000 000 (Сто миллионов) рублей
ФРАНШИЗА:	Не установлена
ПОРЯДОК УПЛАТЫ СТРАХОВОЙ ПРЕМИИ:	Единовременно, безналичным платежом. Последствия неоплаты Страхователем страховой премии (первого или очередного платежа страховой премии) в установленный Договором срок, указаны в разделе 7 Правил страхования. В том числе при неуплате Страхователем страховой премии (при единовременной оплате) или первого страхового взноса (при оплате в рассрочку) в указанные сроки, Страховщик имеет право: расторгнуть Договор (Полис) в одностороннем порядке или отказать в оплате суммы страхового возмещения по заявленному Страхователем убытку.
СРОК ДЕЙСТВИЯ ДОГОВОРА (СРОК СТРАХОВАНИЯ):	с «02» октября 2021 г. по «01» октября 2022 г.
ОБЪЕКТ СТРАХОВАНИЯ:	Объектом страхования по Договору являются не противоречащие законодательству Российской Федерации имущественные интересы Страхователя связанные с риском наступления ответственности Страхователя за нарушение договора на проведение оценки и (или) за причинение вреда имуществу третьих лиц в результате нарушения Страхователем требований Федерального закона «Об оценочной деятельности в Российской Федерации», федеральных стандартов оценки, иных нормативных правовых актов Российской Федерации в области оценочной деятельности, стандартов и правил оценочной деятельности. Договор считается заключенным в пользу лиц, которым может быть причинен вред (Выгодоприобретатели), даже если Договор заключен в пользу Страхователя или иного лица, ответственных за причинение вреда, либо в Договоре не сказано, в чью пользу он заключен.
СТРАХОВОЙ СЛУЧАЙ:	Страховым случаем по Договору является установленный вступившим в законную силу решением арбитражного суда или признанный Страховщиком факт: - нарушения договора на проведение оценки действиями (бездействиями) Страхователя в результате нарушения требований Федерального закона, федеральных стандартов оценки, иных нормативно-правовых актов РФ в области оценочной деятельности, стандартов и правил оценочной деятельности, установленных саморегулируемой организацией оценщиков, членом которой являлся Страхователь на момент причинения ущерба; - причинения вреда имуществу третьих лиц действиями (бездействиями) Страхователя в результате нарушения требований Федерального закона, федеральных стандартов оценки, иных нормативно-правовых актов РФ в области оценочной деятельности, стандартов и правил оценочной деятельности, установленных саморегулируемой организацией оценщиков, членом которой являлся Страхователь на момент причинения ущерба. Случай признается страховым в соответствии с п.3.2. Договора. Форма выплаты страхового возмещения указана в разделе 11 Правил страхования.
ДОПОЛНИТЕЛЬНЫЕ УСЛОВИЯ:	Все неоговоренные настоящим Полисом условия регулируются Договором.

Страховщик:  
ООО «Абсолют Страхование»

Руководитель Дирекции комплексного страхования на основании Доверенности №417/20 от 29.05.2020г.

(подпись) М.П.  
«10» сентября 2021г.

(Милорадова Т.М.)

Страхователь:

ЗАО Информационная консалтинговая фирма

«КонС»

Генеральный директор на основании Устава

(подпись) М.П.  
«10» сентября 2021г.

(Светлаков В.И.)

Представитель Страховщика Потопова Е.Ю.  
Тел. В (495) 987-18-38, доб.2407



**КВАЛИФИКАЦИОННЫЙ АТТЕСТАТ  
В ОБЛАСТИ ОЦЕНОЧНОЙ ДЕЯТЕЛЬНОСТИ**

№ 022817-1

« 25 » июня 20 21 г.

Настоящий квалификационный аттестат в области оценочной деятельности по направлению оценочной деятельности

**«Оценка недвижимости»**

выдан

Светлакову Василию Ивановичу

на основании решения федерального бюджетного учреждения  
«Федеральный ресурсный центр»

от « 25 » июня 20 21 г. № 205

Директор



А.С. Бункин

Квалификационный аттестат выдается на три года и действует  
до « 25 » июня 20 24 г.

КВ-ОЦ/РЦ/Н, Москва, 2021г. - 6х 130 мм



**ПРИЛОЖЕНИЕ 2. КОПИИ ДОКУМЕНТОВ, ПРЕДОСТАВЛЕННЫХ ЗАКАЗЧИКОМ  
ОЦЕНКИ**

  
**РОССИЙСКАЯ ФЕДЕРАЦИЯ**  
Единый государственный реестр прав  
на недвижимое имущество и сделок с ним

**СВИДЕТЕЛЬСТВО О ГОСУДАРСТВЕННОЙ РЕГИСТРАЦИИ ПРАВА**  
Управление Федеральной службы государственной регистрации,  
кадастра и картографии по Московской области

Дата выдачи: \*13\* июля 2012 года

Документы-основания: • Договор купли-продажи недвижимого имущества от 07.06.2012 №К-06-06/12

Субъект (субъекты) права: Владельцы  
- Закрытого паевого инвестиционного фонда рентного недвижимости "Красногорье" под управлением Общества с ограниченной ответственностью "Управляющая компания "Прагма Капитал", данные о которых устанавливаются на основании данных лицевых счетов владельцев инвестиционных паев в реестре владельцев инвестиционных паев и счетов депо владельцев инвестиционных паев

Вид права: Общая долевая собственность.

Объект права: Земельный участок, категория земель: земли населенных пунктов, разрешенное использование: для комплексного освоения в целях жилищного строительства, общая площадь 776029 кв. м, адрес (местонахождение) объекта: Московская область, г.Дмитров

Кадастровый (или условный) номер: 50:04:0210503:35

Существующие ограничения (обременения) права: доверительное управление о чем в Едином государственном реестре прав на недвижимое имущество и сделок с ним \*13\* июля 2012 года сделана запись регистрации № 50-50-62/100/2012-090

  
Родионов Н. А.   
(подпись)

50-АЛН 185561



Инвестиционные фонды недвижимости

Тел./факс: +7 (495) 902-63-71  
info@pragmacapital.ru, www.pragmacapital.ru  
172200, Тверская область, Селижаровский район,  
пгт. Селижарово, ул. Ленина, д.3а

Исх.№ 1081 от « 21 » мая 2020 г.

Генеральному директору ЗАО ИФК «КонС»  
Светлакову В. И.

На № \_\_\_\_\_ от \_\_\_\_\_

Г \_\_\_\_\_ Т \_\_\_\_\_  
Справочная информация по земельным участкам

### Информационная справка

по земельному участку в г. Дмитров (к№ 50:04:0210503:35)

Правоустановка: земельный участок находится в границах территории комплексного устойчивого развития территории (КУРТ-6) и предназначен для многоэтажного жилищного строительства. Для утверждения фактических параметров освоения территории потребуется разработка и согласование ППТ, что займет ориентировочно 1 год.

Заезд на участок: Единственная дорога, проходящая по границе земельного участка – А-104 «Москва-Дмитров-Дубна». Примыкание к данной дороге возможно не ближе 600 м по отношению к существующим. Стоимость строительства примыкания не менее 150 млн. рублей. Срок проектирования и строительства – 1,5-2 года.

Ограничения:

- 1) На земельном участке проходят 2 воздушные линии (ЛЭП) 110 кВ, охранные зоны которых занимают около 7 га. Использование данной территории невозможно;
- 2) 25 га данного участка занимает зона санитарной охраны источника питьевого водоснабжения – Канала им. Москвы (в т.ч. водоохранная зона р. Яхромы).

Электроснабжение: На ближайших подстанциях отсутствует свободная мощность. В данных условиях и с учетом возможных параметров застройки стоимость подключения составит не менее 1 млрд. руб.

Газоснабжение: Свободной мощности ГРС «Яхромы» недостаточно для обеспечения данного объекта. Подключение к ГРС «Перемилово» с мощностью до 10 тыс. куб. м в час, расположенной в 4-5 км составит не менее 0,5 млрд. рублей.

Водоснабжение и канализование: В ближайшем окружении сетей ВиК нет, что влечет строительство собственного ВЗУ и очистных сооружений. Ориентировочные затраты, включая ливневые очистные, составят 0,5 – млрд. руб.

Таким образом, реализация проекта возможна не ранее чем через 2 года и потребует вложений не менее 2,15 млрд. руб.

Генеральный директор



Д. С. Кулик



**Договор № 24-01-22-1**  
**аренды недвижимого имущества**

Московская область,  
Дмитровский район

«27» сентября 2022 г.

Общество с ограниченной ответственностью «Управляющая компания «Прагма Капитал» Д.У. Закрытым паевым инвестиционным фондом рентным «Красногорье» под управлением Общества с ограниченной ответственностью «Управляющая компания «Прагма Капитал», именуемое в дальнейшем «Арендодатель», в лице Паршиной Ирины Вячеславовны (пол: женский, паспорт серия 45 07 номер 170730, выдан ПВО ОВД района Замоскворечье города Москвы 05.04.2005 года, код подразделения 772-120, зарегистрированную по адресу: г. Москва, ул. Татарская, д.1/7, кв. 9), действующей на основании Доверенности от 08.09.2021 года, удостоверенной нотариусом города Москвы Шарифетдиновым Нуриманом Фейзрахмановичем, зарегистрированной в реестре за № 77/614-н/77-2021-1-12424 (бланк 77-АГ 6623971), с одной стороны и

Индивидуальный предприниматель Евтеева Галина Дмитриевна (пол: женский, 22.06.1967 года рождения, место рождения: пос.Ново-Синьково Дмитровского района Московской области, паспорт гражданина РФ серия 46 12 номер 833741, выдан ТП № 1 ОУФМС России по Московской области по Дмитровскому муниципальному району 20.07.2012, зарегистрирована по адресу: Московская область, Дмитровский район, п.Новосиньково, д.17, кв. 1), (запись о приобретении физическим лицом статуса индивидуального предпринимателя внесена в Единый государственный реестр индивидуальных предпринимателей 19.08.2014 ОГРНИП 314500723100017, что подтверждается Свидетельством о государственной регистрации серия 50 № 013909325, выданным Инспекцией Федеральной налоговой службы по г. Дмитрову Московской области), именуемый в дальнейшем «Арендатор», с другой стороны,

по отдельности и вместе именуемые далее «Сторона» или «Стороны», заключили настоящий Договор о следующем:

### 1. ПРЕДМЕТ ДОГОВОРА

1.1. По настоящему Договору Арендодатель обязуется предоставить Арендатору за плату во временное владение и пользование следующее недвижимое имущество:

- Земельный участок, общей площадью 776 029 кв. м, категория земель: земли населенных пунктов, разрешенное использование: для комплексного освоения в целях жилищного строительства, с кадастровым номером: 50:04:0210503:35, адрес (местонахождение) объекта: Московская область, г. Дмитров, именуемый далее – «Земельный участок – 1»;

- Земельный участок, категория земель: земли сельскохозяйственного назначения, разрешенное использование: для сельскохозяйственного производства, общая площадь 84 434 кв.м, адрес (местонахождение) объекта: Московская область, Дмитровский район, г/п Дмитров, в районе д.Высоково, участок расположен в южной части кадастрового квартала 50:04:0210302, кадастровый номер 50:04:0210302:826, именуемый далее – «Земельный участок – 2»;

- Земельный участок, категория земель: земли сельскохозяйственного назначения, разрешенное использование: для сельскохозяйственного производства, общая площадь 474 139 кв.м, адрес (местонахождение) объекта: Московская область, Дмитровский район, г/п Дмитров, в районе д.Высоково, участок расположен в южной части кадастрового квартала 50:04:0210302, кадастровый номер 50:04:0210302:825, именуемый далее – «Земельный участок – 3»;

- Нежилое здание – коровник, общая площадь 1953,60 кв.м, инв.№ 10-15908, лит. А, адрес (местонахождение) объекта: Московская область, Дмитровский район, Настасьинский с.о., дер. Маринино, условный номер: 50:04:21:00812:001, далее именуемое «Нежилое здание».

Нежилое здание и Земельный участок – 1, Земельный участок – 2, Земельный участок - 3 при совместном упоминании именуется далее «Объект аренды», а Арендатор обязуется принять указанные выше Объекты аренды по акту приема-передачи.

1.2. Земельный участок – 1 принадлежит владельцам инвестиционных паёв Закрытого паевого инвестиционного фонда рентного «Красногорье» под управлением Общества с ограниченной ответственностью «Управляющая компания «Прагма Капитал» на праве общей долевой собственности на основании Договора купли-продажи недвижимого имущества от 07.06.2012 №К-06-06/12, что подтверждается Свидетельством о государственной регистрации права серии 50-АДН 185561, выданным 13 июля 2012 года Управлением Федеральной службы

государственной регистрации, кадастра и картографии по Московской области. Запись регистрации № 50-50-62/100/2012-090.

Земельный участок – 2 принадлежит владельцам инвестиционных паев ЗПИФ рентного «Красногорье» под управлением ООО «УК «Прагма Капитал» на праве общей долевой собственности на основании Решения о разделе земельного участка от 23.12.2013 № 23-12-13/1, что подтверждается Свидетельством о государственной регистрации права серии 50-АЕН 087666, выданным «10» января 2014 года Управлением Федеральной службы государственной регистрации, кадастра и картографии по Московской области, запись регистрации № 50-50-01/034/2013-339.

Земельный участок – 3 принадлежит владельцам инвестиционных паев ЗПИФ рентного «Красногорье» под управлением ООО «УК «Прагма Капитал» на праве общей долевой собственности на основании Решения о разделе земельного участка от 23.12.2013 № 23-12-13/1, что подтверждается Свидетельством о государственной регистрации права серии 50-АЕН 087665, выданным «10» января 2014 года Управлением Федеральной службы государственной регистрации, кадастра и картографии по Московской области, запись регистрации № 50-50-01/034/2013-338.

Нежилое здание принадлежит владельцам инвестиционных паев ЗПИФ рентного «Красногорье» под управлением ООО «УК «Прагма Капитал» на праве общей долевой собственности на основании Договора купли-продажи недвижимого имущества от 26.12.2012 №13-12/12-01, что подтверждается Свидетельством о государственной регистрации права серии 50-АДН 939361, выданным «05» апреля 2013 года Управлением Федеральной службы государственной регистрации, кадастра и картографии по Московской области, запись регистрации № 50-50-01/006/2013-104.

1.4. Нежилое здание расположено на Земельном участке – 2.

1.5. Земельный участок – 1 и Земельный участок – 3 свободны от любых зданий, строений и сооружений.

1.6. Нежилое здание предоставляется Арендатору для использования в соответствии с назначением. Земельный участок предоставляется Арендатору для использования в соответствии с разрешенным использованием. Использование Объекта аренды под иные цели возможно только с письменного согласия Арендодателя. Арендатор обязан обеспечить наличие соответствующих его деятельности лицензий и разрешений и продлевать их в случае необходимости на период действия настоящего Договора.

1.5. Арендатор гарантирует, что не является участником ООО «УК «Прагма Капитал», основным и преобладающим обществом участника ООО «УК «Прагма Капитал», дочерним и зависимым обществом ООО «УК «Прагма Капитал», а также владельцем паев ЗПИФ рентного «Красногорье» под управлением ООО «УК «Прагма Капитал».

## **2. ПРАВА И ОБЯЗАННОСТИ СТОРОН**

### **2.1. Арендодатель обязуется:**

2.1.1. Предоставить Арендатору Объект аренды для использования в целях, указанных в п. 1.4. настоящего Договора и передать его Арендатору по акту приема-передачи в течение 3 (Трех) рабочих дней с момента заключения настоящего Договора, с указанием состояния Объекта аренды на момент передачи.

2.1.2. Уплачивать налог на Объект аренды в порядке и на условиях, предусмотренных законодательством Российской Федерации.

### **2.2. Арендодатель имеет право:**

2.2.1. Осуществлять проверку исполнения Арендатором условий настоящего Договора, в том числе целевого использования Арендатором Объекта аренды в любое удобное для Арендодателя время.

2.2.2. Запрашивать у Арендатора копии документов, заверенные надлежащим образом: учредительных документов; свидетельства о государственной регистрации Арендатора; свидетельства о постановке на налоговый учет; информационных писем Госкомстата; документы, подтверждающие полномочия руководителя Арендатора, а также лиц, имеющих право подписывать документы от имени Арендатора, в т.ч. настоящий договор; сведения о единоличном исполнительном органе (включая данные паспорта единоличного исполнительного органа); сведения о структуре органов управления, составе учредителей (участников) юридического лица; лицензий и сертификатов на виды деятельности, осуществляемые Арендатором на арендуемом объекте, при условии, если данные виды деятельности подлежат обязательному лицензированию и сертификации; список работников Арендатора с указанием фамилии, имени, отчества и



должности; список лиц, уполномоченных Арендатором принимать счета и иную корреспонденцию от Арендодателя, заверенный печатью Арендатора.

2.2.3. Требовать досрочного расторжения Договора в случаях, предусмотренных законом.

### **2.3. Арендатор обязуется:**

2.3.1. Принять Объект аренды по акту приема-передачи и использовать его в соответствии с назначением и разрешенным использованием (согласно п.1.4. настоящего Договора).

2.3.2. По запросу Арендодателя незамедлительно представлять последнему копии документов, указанных в п.2.2.2. настоящего Договора.

2.3.3. Содержать Нежилое здание в нормальном санитарном состоянии в соответствии с требованиями Госсанэпиднадзора и Госпожнадзора, обеспечивать пожарную безопасность и безопасное состояние электропроводки в течение периода пользования Нежилым зданием. При осуществлении своей деятельности соблюдать правила техники безопасности и условий охраны труда при работе с энергооборудованием, с опасными производствами, с любыми установками, приборами, оборудованием, являющимися источниками повышенной опасности, а также обеспечить наличие у своих работников или привлеченных лиц соответствующих допусков, иных разрешительных документов для выполнения работ, связанных с возможностью причинения вреда здоровью.

Арендодатель не несет ответственности за нарушения установленных правил техники безопасности при осуществлении Арендатором своей деятельности и причинения в связи с этим вреда имуществу или здоровью каких-либо лиц. При этом ответственность в полном объеме возлагается на Арендатора.

Не допускать загрязнения, деградации и ухудшения плодородия почв на Земельном участке – 1, Земельном участке – 2, Земельном участке – 3.

2.3.4. При необходимости, самостоятельно согласовывать свое размещение на Объекте аренды с Госпожнадзором, Госсанэпиднадзором, Госгортехнадзором, органами охраны окружающей среды и другими органами, если это предусмотрено действующим законодательством.

2.3.5. Оснастить за свой счет Нежилое здание первичными средствами пожаротушения. При необходимости, за свой счет осуществить монтаж охранно-пожарной сигнализации. Назначить лиц, ответственных за общее противопожарное состояние Нежилого здания и представить Арендодателю соответствующий распорядительный документ не позднее одного месяца с даты подписания настоящего Договора.

2.3.6. Своевременно вносить арендную плату и другие платежи в соответствии с разделом 3 настоящего Договора.

2.3.7. При осуществлении производственной деятельности нести ответственность перед контролирующими органами за природопользование и санитарное состояние Объекта аренды.

2.3.8. Поддерживать Объект аренды в надлежащем виде; депонировать (размещать, складывать) любой мусор, отходы, макулатуру, скрап и другие виды отходов (далее именуется «отходы») только на обозначенных для этого местах.

2.3.9. Заключить договор со специализированной организацией на вывоз производственных, бытовых и иных отходов от своей деятельности. Арендатор обязуется согласовать с Арендодателем места накопления и графики вывоза отходов, с указанием количества и видов отходов.

2.3.10. За свой счет производить текущие ремонты и устранять повреждения, причиненные Нежилому зданию в процессе его использования, нести расходы на содержание Объекта аренды, а также возникшие в результате аварий, допущенных по вине Арендатора, либо его посетителей.

2.3.11. Не производить перепланировок и переоборудования Нежилого здания, реконструкции и других капитальных работ (в том числе: перенос несущих конструкций и перегородок; оборудование новых или заделывание существующих дверных или оконных проемов; замену рам оконных проемов; замену, реконструкцию, изменение местоположения внутренних инженерных сетей водопровода, канализации, отопления, электроснабжения, вентиляции; работы, связанные с изменением облика фасада здания; установкой наружной рекламы и др.), вызванных потребностями Арендатора, а также иных неотделимых улучшений Нежилого здания, без письменного согласия Арендодателя.

2.3.12. В любое время, безусловно и беспрепятственно, допускать на Объект аренды представителей Арендодателя, с целью осуществления проверки его состояния (технического, санитарного) и целевого использования (п.1.4. настоящего Договора).

4.1. За несвоевременное внесение арендной платы Арендодатель может начислить Арендатору пени в размере 1% (один процент) от неоплаченной суммы за каждый день просрочки.

4.2. При непредоставлении Арендатором официального письма, гарантирующего оплату, в случае просрочки уплаты Арендатором арендной платы (п.3.1. настоящего Договора) (в полном объеме или частично) и (или) возмещения дополнительных расходов (п.3.5. настоящего Договора) (полностью или частично) Арендодатель вправе, уведомив Арендатора, опечатать помещения Нежилого здания и прекратить допуск работников и посетителей Арендатора на Объект аренды до полного погашения задолженности.

В этом случае все убытки, связанные с временным приостановлением деятельности Арендатора, безусловно, относятся на его счет, без предъявления их впоследствии Арендодателю.

4.3. Арендодатель не несет ответственность за недостатки Объекта аренды, которые были оговорены им при заключении Договора, отмечены в акте приема-передачи и заранее были известны Арендатору, либо должны были быть обнаружены Арендатором при приеме Объекта аренды.

4.4. Если Арендатор пользуется Объектом аренды не по назначению либо сдает его без согласия Арендодателя в субаренду, Арендодатель вправе потребовать возмещения убытков и расторгнуть настоящий Договор в порядке, предусмотренном п. 5.2 настоящего Договора.

4.5. Арендодатель и Арендатор полностью освобождаются от ответственности за частичное или полное неисполнение обязательств по настоящему Договору, если это неисполнение явилось следствием действия обстоятельств непреодолимой силы. При этом Сторона, в отношении которой произошли указанные обстоятельства, обязана не позднее 6 (Шести) дней уведомить другую Сторону об их наступлении. В случае не уведомления о наступлении обстоятельств непреодолимой силы, указанные обстоятельства не принимаются другой Стороной во внимание и Стороны не освобождаются от ответственности за неисполнение своих обязательств по настоящему договору. В случае, если обстоятельства непреодолимой силы будут действовать более трех месяцев настоящий договор признается Сторонами прекратившим свое действие по истечении трех месяцев с момента получения уведомления об их наступлении.

4.6. Все помещения Нежилого здания должны быть доступны специализированным службам по ликвидации аварий в любое время суток.

4.7. В случае если Арендатор не возвратил либо несвоевременно возвратил Арендодателю Объект аренды, Арендатор обязан уплатить Арендодателю арендную плату за все время просрочки передачи Объекта аренды.

4.8. Уплата санкций по настоящему договору не освобождает Арендатора от выполнения обязательств по настоящему Договору и устранения допущенных нарушений.

4.9. За неисполнение и ненадлежащее исполнение настоящего Договора, в случаях, не предусмотренных договором, Стороны несут ответственность в соответствии с действующим законодательством РФ.

## 5. ИЗМЕНЕНИЕ И РАСТОРЖЕНИЕ ДОГОВОРА

5.1. Настоящий Договор может быть изменен или расторгнут по соглашению Сторон.

5.2. Арендодатель вправе отказаться от исполнения настоящего Договора и Договор считается прекращенным с момента такого отказа в случаях:

5.2.1. Неоднократного использования Арендатором Объекта аренды (его части) не по назначению (не в соответствии с п.1.4. настоящего Договора).

5.2.2. Передачи Арендатором в субаренду или иного обременения Объекта аренды (его части) без письменного согласования с Арендодателем.

5.2.3. Ухудшения Арендатором Нежилого здания.

Под ухудшением Нежилого здания в целях настоящего договора понимается совершение Арендатором действий, в результате которых:

невозможно осуществлять нормальную эксплуатацию Нежилого здания;

необходимо проведение восстановительных ремонтных работ, с целью приведения Нежилого здания в первоначальное состояние или в состояние позволяющее осуществлять его нормальную эксплуатацию;

а именно:

-разрушение несущих (капитальных) конструкций Нежилого здания;

-установка или снятие (включая разрушение) некапитальных стен (перегородок), полов (смена настила, покрытия), потолков;

-заделывание или обустройство в иных местах дверных или оконных проемов, смена рам, стекол, дверей;



инженерных систем и коммуникаций (внутренних и внешних) Нежилого здания;

-монтаж или демонтаж лестничных клеток, пролетов;

-иные действия, которые могут ухудшить состояние Объекта аренды.

5.2.4. Не внесения Арендатором арендной платы (п.3.1. настоящего Договора) (в полном объеме или частично) и (или) не возмещения дополнительных расходов (п.3.5. настоящего Договора) (полностью или частично), два раза и более в течение срока действия настоящего Договора.

5.2.5. Проведения Арендатором перепланировок и переоборудования Нежилого здания, реконструкции и других капитальных работ, вызванных потребностями Арендатора, а также производства неотделимых улучшений Нежилого здания, совершение иных действий, указанных в п.2.3.11. настоящего Договора, без письменного согласия Арендодателя.

5.2.6. Нарушения Арендатором условий, предусмотренных п.2.5. настоящего Договора.

5.3. Настоящий Договор может быть расторгнут по требованию Арендатора в случае если Объект аренды в силу обстоятельств (не по вине Арендатора или Арендодателя) окажется в состоянии, не пригодном для использования его по назначению.

5.4. Все изменения, дополнения и соглашения к настоящему Договору имеют силу, если они совершены в письменной форме и подписаны уполномоченными представителями Сторон.

5.5. Все приложения указанные в тексте настоящего Договора являются его неотъемлемой частью.

5.6. Стороны подтверждают, что указанные в разделе 10 настоящего Договора адреса являются адресами их фактического местонахождения, об изменении которых они обязуются уведомлять другую Сторону в течение 10 календарных дней с даты изменения адреса. По указанным адресам будет вестись переписка Сторон по вопросам, связанным с исполнением настоящего Договора, в том числе – направление претензионных писем, судебных и др. уведомлений. В случае отсутствия Стороны по указанному адресу или зафиксированного отказа от получения ею корреспонденции, Сторона, которой направлялась корреспонденция, считается уведомленной надлежащим образом, со всеми вытекающими последствиями.

## **6. СРОК ДЕЙСТВИЯ ДОГОВОРА**

6.1. Настоящий Договор считается заключенным и вступает в силу с даты его подписания Сторонами и действует в течение 11 (Одинадцати) месяцев (последний день указанного срока является последним днем срока аренды).

6.2. По истечении срока настоящего Договора Договор прекращает свое действие, а Арендатор обязан принять меры к освобождению Объекта аренды и возвратить его Арендодателю в последний день срока действия настоящего Договора.

## **7. ПОРЯДОК РАЗРЕШЕНИЯ СПОРОВ**

7.1. Все споры и разногласия, возникающие между Сторонами в ходе исполнения настоящего Договора, разрешаются путем переговоров.

7.2. При недостижении согласия в процессе переговоров, споры передаются на рассмотрение Арбитражного суда Московской области.

## **8. ПОРЯДОК ВОЗВРАТА ОБЪЕКТА АРЕНДЫ**

8.1. Возврат Объекта аренды осуществляется не позднее последнего дня срока аренды, предусмотренного п. 6.1. настоящего Договора.

8.2. Объект аренды считается переданным Арендатором и принятым Арендодателем с момента подписания Сторонами или их уполномоченными представителями соответствующего акта приема-передачи.

8.3. В случае отказа Арендатора от участия в комиссии по передаче Объекта аренды и от подписания акта приема-передачи, либо в случае освобождения Объекта аренды до подписания акта приема-передачи, Арендодатель вправе принять Объект аренды в одностороннем порядке, с составлением соответствующего акта.

## **9. ПРОЧИЕ УСЛОВИЯ**

9.1. Настоящий Договор составлен в 3-х (Трёх) экземплярах, имеющих равную юридическую силу. Один экземпляр находится у Арендодателя, второй у Арендатора, третий у специализированного депозитария Арендодателя ООО «СДК «Гарант».



9.2. Все Приложения к настоящему Договору, оформленные соответствующим образом, являются неотъемлемой его частью.

#### 10. АДРЕСА И РЕКВИЗИТЫ СТОРОН

**Арендодатель: ООО «УК «Прага Капитал» Д.У. ЗПИФ рентный «Красногорье»**

ИНН 7718581523 КПП 693901001 ОГРН 1067746469658

Место нахождения: 172200, Тверская область, Селижаровский район, пгт. Селижарово, ул. Ленина, д.3а

Адрес для корреспонденции: 172200, Тверская область, Селижаровский район, пгт. Селижарово, ул. Ленина, д.3а

Банковские реквизиты: р/с 40701810493000018779 в Банк ГПБ (АО), г. Москва  
к/с 30101810200000000823, БИК 044525823

Представитель по доверенности



/И.В.Паршина//

**Арендатор: Индивидуальный предприниматель Евтеева Галина Дмитриевна**

ИНН 500705554562 ОГРНИП 314500723100017

Место нахождения: Московская область, Дмитровский район, д.Новосицьково, д.17, кв. 1

Банковские реквизиты: р/с № 40802810240000049760 в ПАО СБЕРБАНК  
к/с № 30101810400000000225, БИК 044525225

Индивидуальный предприниматель Евтеева  
Галина Дмитриевна

м.п.

 /Г.Д. Евтеева/

АКТ

приема-передачи недвижимого имущества

Московская область,  
Дмитровский район

"27" сентября 2022 г.

Общество с ограниченной ответственностью «Управляющая компания «Прагма Капитал» Д.У. Закрытым паевым инвестиционным фондом рентным «Красногорье» под управлением Общества с ограниченной ответственностью «Управляющая компания «Прагма Капитал», именуемое в дальнейшем «Арендодатель», в лице Паршиной Ирины Вячеславовны, действующей на основании Доверенности от 08.09.2021 года, удостоверенной нотариусом города Москвы Шарафетдиновым Нуриманом Фейзрахмановичем, зарегистрированной в реестре за № 77/614-н/77-2021-1-12424 (бланк 77-АГ 6623971), с одной стороны и

Индивидуальный предприниматель Евтеева Галина Дмитриевна (запись о приобретении физическим лицом статуса индивидуального предпринимателя внесена в Единый государственный реестр индивидуальных предпринимателей 19.08.2014 ОГРНИП 314500723100017, что подтверждается Свидетельством о государственной регистрации серия 50 № 013909325, выданным Инспекцией Федеральной налоговой службы по г. Дмитрову Московской области), именуемый в дальнейшем «Арендатор», с другой стороны, по отдельности и вместе именуемые далее «Сторона» или «Стороны», составили настоящий Акт о следующем:

1. На основании Договора аренды недвижимого имущества № 24-01-22-1 от «\_\_» \_\_\_\_\_ 2022 года, Арендодатель передал в аренду, а Арендатор принял следующее недвижимое имущество:

- Земельный участок, общей площадью 776 029 кв. м, категория земель: земли населенных пунктов, разрешенное использование: для комплексного освоения в целях жилищного строительства, с кадастровым номером: 50:04:0210503:35, адрес (местонахождение) объекта: Московская область, г. Дмитров;

- Земельный участок, категория земель: земли сельскохозяйственного назначения, разрешенное использование: для сельскохозяйственного производства, общая площадь 84 434 кв.м, адрес (местонахождение) объекта: Московская область, Дмитровский район, г/п Дмитров, в районе д.Высоково, участок расположен в южной части кадастрового квартала 50:04:0210302, кадастровый номер 50:04:0210302:826;

- Земельный участок, - категория земель: земли сельскохозяйственного назначения, разрешенное использование: для сельскохозяйственного производства, общая площадь 474 139 кв.м, адрес (местонахождение) объекта: Московская область, Дмитровский район, г/п Дмитров, в районе д.Высоково, участок расположен в южной части кадастрового квартала 50:04:0210302, кадастровый номер 50:04:0210302:825;

- Нежилое здание – коровник, общая площадь 1953,60 кв.м, инв.№ 10-15908, лит. А, адрес (местонахождение) объекта: Московская область, Дмитровский район, Настасьинский с.о., дер. Маршино, условный номер: 50:04:21:00812:001.

2. Состояние Недвижимого имущества соответствует условиям Договора. Претензий у Арендатора по передаваемому Недвижимому имуществу не имеется.

3. Настоящий Акт составлен в 3 (Трёх) экземплярах, из которых один находится у Арендодателя, второй - у Арендатора, третий – у специализированного депозитария Арендодателя ООО «СДК «Гарант».

ПОДПИСИ СТОРОН:

Арендодатель:  
ООО «УК «Прагма Капитал» Д.У. ЗПИФ  
рентный «Красногорье»

Арендатор:  
Индивидуальный предприниматель  
Евтеева Галина Дмитриевна




Представитель по доверенности  
И.В. Паршина

Г. Д. Евтеева

М.П.

« Настоящем документе подписано, пронумеровано и скреплено \_\_\_\_\_

Представитель по Доверенности от 08.09.2021 года, удостоверенной нотариусом города Москвы (Шарафетдиновым Н.Ф., зарегистрированной в реестре за № 77/614-н/77-2021-1-12424 (бюджет 77-АГ 6623971))	Индивидуальный предприниматель Егтеева Галина Дмитриевна
ООО «УК «Прогноз Квартал Д.У. ЗИФФ регион «Красногорье»	
_____ Подпись ИИД	_____ Г.Д. Егтеева
	_____ Подпись