



УТВЕРЖДАЮ:
Генеральный директор
ЗАО ИКФ «КонС»
/В.И. Светлаков/

**Отчет №3 – 08/02-21
ОБ ОЦЕНКЕ СПРАВЕДЛИВОЙ
СТОИМОСТИ ЗЕМЕЛЬНЫХ
УЧАСТКОВ**

Россия, Московская обл,
Подольский район, Лаговское
с/п вблизи д. Коледино

**Дата оценки:
20 февраля 2021 года
Дата составления отчета:
20 февраля 2021 года**

Заказчик: ООО «Управляющая компания
«Прагма Капитал» «Д.У.» ЗПИФ рентный
«Красногорье» под управлением ООО «УК
«Прагма Капитал»

Исполнитель: ЗАО ИКФ «КонС»

Москва, 2021

Сопроводительное письмо

20 февраля 2021 г.
г. Москва,
г-ну Кулику Д.С.

Уважаемый господин Кулик!

В соответствии с Дополнением №799 к Договору № 18-07/0 от 18 июля 2011года, между ООО «Управляющая компания «Прага Капитал» «Д.У.» ЗПИФ рентный «Красногорье» под управлением ООО «УК «Прага Капитал»- заказчик и ЗАО ИКФ «КонС»-исполнитель и указанием Банка России от 25 августа 2015 г. N 3758-У «Об определении стоимости чистых активов инвестиционных фондов , в том числе о порядке расчета среднегодовой стоимости чистых активов паевого инвестиционного фонда и чистых активов акционерного инвестиционного фонда, расчетной стоимости инвестиционных паев паевых инвестиционных фондов, стоимости имущества, переданного в оплату инвестиционных паев», мы произвели расчет справедливой стоимости права собственности на земельные участки, находящиеся по адресу: Россия, Московская обл. Подольский р-он, Лаговское с/п. вблизи д. Коледино, которые являются отдельными активами (в соответствии с МСФО(IFRS)-13 «Оценка справедливой стоимости» (ред. от 11.07.2016) (введен в действие на территории Российской Федерации Приказом Минфина России от 28.12.2015 N 217н)) ООО «Управляющая компания «Прага Капитал» «Д.У.» ЗПИФ рентный «Красногорье» под управлением ООО «УК «Прага Капитал» - далее по тексту объект оценки

Согласно договору заключение предоставлено в форме Отчета.

Цель оценки: В соответствии с договором необходимо провести исследование рынка недвижимости и определить справедливую стоимость объекта оценки с целью переоценки актива Закрытого Паевого Фонда.

Дата оценки: 20 февраля 2021 г.

Объект оценки представляет собой .:

1)Земельный участок, общей площадью, 1130 кв. м. Категория земель: земли населенных пунктов, разрешенное использование: для размещения промышленных, складских объектов, предприятий оптовой и розничной торговли, делового центра, объектов придорожного сервиса. Кадастровый номер: 50:27:0020709:290

Адрес: Московская область. Подольский район, Лаговское с/пос. вблизи д. Коледино

2)Земельный участок, общей площадью, 1030 кв. м.Категория земель: земли населенных пунктов, разрешенное использование: для размещения промышленных, складских объектов, предприятий оптовой и розничной торговли, делового центра, объектов придорожного сервиса. Кадастровый номер: 50:27:0020709:295

Адрес: Московская область. Подольский район, Лаговское с/пос. вблизи д. Коледино

Объекты оценки с кадастровыми номерами:50:27:0020709:290, 50:27:0020709:295 не находится в операционной аренде. В дальнейшем планируется сдача объекта оценки в операционную аренду.

В отношении участков с кадастровым номером: 50:27:0020709:295 установлен сервитут, в соответствии с соглашением об установлении частного сервитута земельного участка №71/12-3С от 30 января 2014 года. В соответствии с соглашением пользователь обязуется не создавать препятствий фонду для владения, пользования и распоряжения земельными участками.

Расчет справедливой стоимости был проведен в соответствии с договором и заданием на оценку и были получены следующие результаты

Основные факты и выводы

Общая информация, идентифицирующая объект оценки:	1)Земельный участок, общей площадью, 1130 кв.м. Категория земель: земли населенных пунктов, разрешенное использование: для размещения промышленных, складских объектов, предприятий оптовой и розничной торговли,
---	---

	<p>делового центра, объектов придорожного сервиса. Кадастровый номер: 50:27:0020709:290 Адрес: Московская область. Подольский район, Лаговское с/пос. вблизи д. Коледино</p> <p>2) Земельный участок, общей площадью, 1030 кв.м. Категория земель: земли населенных пунктов, разрешенное использование: для размещения промышленных, складских объектов, предприятий оптовой и розничной торговли, делового центра, объектов придорожного сервиса. Кадастровый номер: 50:27:0020709:295 Адрес: Московская область. Подольский район, Лаговское с/пос. вблизи д. Коледино</p>
Цель и задачи оценки:	Определение справедливой стоимости права собственности на объект недвижимости в целях переоценки в Закрытом Паевом Фонде.
Вид стоимости:	Справедливая стоимость в соответствии с трактовкой МСФО(IFRS)-13 «Оценка справедливой стоимости» (ред. от 11.07.2016) (введен в действие на территории Российской Федерации Приказом Минфина России от 28.12.2015 N 217н))
Оцениваемые права:	<p>Общая долевая собственность на основании:</p> <ol style="list-style-type: none"> 1) Свидетельство о государственной регистрации права 50-АГ№238285 от 03.09.2012 года 2) Свидетельство о государственной регистрации права 50-АГ№238290 от 03.09.2012 года <p>Правообладатель: владельцы закрытого паевого инвестиционного фонда рентного недвижимости «Красногорье» под управлением Общества с ограниченной ответственностью «Управляющая компания «Прага Капитал», данные о которых устанавливаются на основании данных лицевых счетов владельцев инвестиционных паев в реестре владельцев инвестиционных паев и счетов депо владельцев инвестиционных паев</p>
Ограничения и пределы применения полученной итоговой величины справедливой стоимости	Полученные в результате исследований Оценщика выводы о стоимости Объекта оценки могут использоваться только Заказчиком в соответствии с предполагаемым использованием результатов оценки
Основания для проведения оценки	Дополнение №799 к Договору № 18-07/0 от 18 июля 2011 года
Дата оценки	20 февраля 2021 года
Период проведения оценки	20 февраля 2021 года
Дата составления отчета	20 февраля 2021 года
Срок проведения оценки	15 рабочих дня после представления Заказчиком в полном объеме исходной информации.
Затратный подход:	Не применялся
Сравнительный подход:	990 000 рублей
Доходный подход:	Не применялся
Итоговая величина справедливой стоимости объекта оценки, без учета НДС, округленно:	990 000 рублей

Справедливая стоимость - это цена, которая была бы получена при продаже актива или уплачена при передаче обязательства в ходе обычной сделки между участниками рынка на дату оценки. (МСФО (IFRS) 13 «Оценка справедливой стоимости» (ред. от 11.07.2016) (введен в действие на территории Российской Федерации Приказом Минфина России от 28.12.2015 N 217н))

Полная характеристика оцениваемого объекта, а также все основные предположения, расчеты и выводы содержатся в прилагаемом отчете об оценке. Отдельные части настоящего отчета не могут трактоваться раздельно, а только в связи с полным текстом прилагаемого отчета об оценке, с учетом всех содержащихся там допущений и ограничений.

Выводы, содержащиеся в нашем отчете об оценке, основаны на расчетах, заключениях и иной информации, полученной в результате исследования рынка, на нашем опыте и профессиональных знаниях, на деловых встречах, в ходе которых нами была получена определенная информация.

Настоящая оценка была проведена сравнительным подходом.

Заявление о соответствии

Мы, нижеподписавшиеся, данным удостоверяем, что в соответствии с имеющимися у нас данными:

- изложенные в данном отчете факты правильны и соответствуют действительности;
- сделанный анализ, высказанные мнения и полученные выводы действительны исключительно в пределах, оговоренных в данном отчете допущений и ограничивающих условий и являются, нашими персональными, непредвзятыми профессиональными анализом, мнениями и выводами;
- мы не имеем ни в настоящем, ни в будущем какого-либо интереса в объектах собственности, являющихся предметом данного отчета; мы также не имеем личной заинтересованности и предубеждения в отношении сторон, имеющих интерес к этому объекту;
- наше вознаграждение ни в какой степени не связано с объявлением заранее предопределенной стоимости, или тенденции в определении стоимости в пользу клиента с суммой оценки стоимости, с достижением заранее обговоренного результата или с последующими событиями;
- задание на оценку не основывалось на требовании определения минимальной цены, обговоренной цены или одобрения ссуды;
- ни одно лицо, кроме лиц, подписавших данный отчет, не оказывало профессионального содействия оценщику, подписавшему данный отчет;
- расчетная стоимость признается действительной на дату оценки указанную в отчете;
- Светлаков Василий Иванович является членом «Ассоциация «Русское общество оценщиков» и включен в реестр оценщиков за регистрационным номером 000957. «Ассоциация «Русское общество оценщиков» включена в единый государственный реестр саморегулируемых организаций оценщиков 09 июля 2007 г. за № 0003.
- по всем вопросам, связанным с данным отчетом, просим обращаться лично к Светлакову В. И.

На основании информации, представленной в данном отчете, мы пришли к заключению, что рыночная стоимость оцениваемых объектов недвижимости – два земельных участка по состоянию на 20 февраля 2021 года составляет:

990 000

(Девятьсот девяносто тысяч) рублей, без учета НДС¹

Кадастровый №	Ближайший н.п.	Площадь, кв.м	Справедливая стоимость участка, округленно, руб.
50:27:0020709:290	Коледино	1130	520 000
50:27:0020709:295	Коледино	1030	470 000
	ИТОГО		990 000

В заключение, хотим поблагодарить Вас за обращение в нашу компанию. Надеемся на продолжение нашего сотрудничества.

С уважением,
Генеральный директор
ЗАО ИКФ «КонС»,
Оценщик РОО №000957



В.И. Светлаков

¹ НДС не облагается пп. 6 п. 2 ст. 146 НК РФ

ОГЛАВЛЕНИЕ

1.1. ОСНОВАНИЕ ДЛЯ ПРОВЕДЕНИЯ ОЦЕНКИ.....	7
1.2. ЗАДАНИЕ НА ОЦЕНКУ	7
1.3. СВЕДЕНИЯ О ЗАКАЗЧИКЕ ОЦЕНКИ И ОБ ОЦЕНЩИКЕ	8
1.4. ДОПУЩЕНИЯ И ОГРАНИЧИТЕЛЬНЫЕ УСЛОВИЯ, ИСПОЛЬЗОВАННЫЕ ОЦЕНЩИКОМ ПРИ ПРОВЕДЕНИИ ОЦЕНКИ	10
1.5. ПЕРЕЧЕНЬ ИСПОЛЬЗОВАННЫХ ПРИ ПРОВЕДЕНИИ ОЦЕНКИ ОБЪЕКТА ДААННЫХ	11
1.6. ПЕРЕЧЕНЬ ДОКУМЕНТОВ ИСПОЛЬЗУЕМЫХ ОЦЕНЩИКОМ И УСТАНОВЛИВАЮЩИХ КОЛИЧЕСТВЕННЫЕ И КАЧЕСТВЕННЫЕ ХАРАКТЕРИСТИКИ ОБЪЕКТА ОЦЕНКИ	12
1.7. ПРИМЕНЯЕМЫЕ СТАНДАРТЫ ОЦЕНОЧНОЙ ДЕЯТЕЛЬНОСТИ И ОБОСНОВАНИЕ ИХ ПРИМЕНЕНИЯ.....	12
1.8. ПРОЦЕСС ОЦЕНКИ.....	12
1.9. ФОРМА ОТЧЕТА.....	13
2. ОПИСАНИЕ ОЦЕНИВАЕМОГО ОБЪЕКТА.....	13
2.1. ИМУЩЕСТВЕННЫЕ ПРАВА	13
2.2. ОПИСАНИЕ ОЦЕНИВАЕМОГО ОБЪЕКТА.....	13
2.3. АНАЛИЗ РЫНКА ОБЪЕКТА ОЦЕНКИ И ОБОСНОВАНИЕ ЗНАЧЕНИЙ (ДИАПАЗОНОВ ЗНАЧЕНИЙ) ЦЕНООБРАЗУЮЩИХ ФАКТОРОВ	22
3. ПРОЦЕСС ОЦЕНКИ.....	65
3.1. ЭТАПЫ ПРОВЕДЕНИЯ ОЦЕНКИ	65
3.2. ПОДХОДЫ К ОЦЕНКЕ.....	65
АНАЛИЗ НАИБОЛЕЕ ЭФФЕКТИВНОГО ИСПОЛЬЗОВАНИЯ ОБЪЕКТА ОЦЕНКИ	71
4. РАСЧЕТ СПРАВЕДЛИВОЙ СТОИМОСТИ ОБЪЕКТА ОЦЕНКИ.....	74
4.1. РАСЧЕТ СТОИМОСТИ ПО ЗАТРАТНОМУ ПОДХОДУ.....	74
4.2. РАСЧЕТ СТОИМОСТИ ПО ДОХОДНОМУ ПОДХОДУ.....	75
4.3. РАСЧЕТ СТОИМОСТИ ПО СРАВНИТЕЛЬНОМУ ПОДХОДУ.....	75
5. СОГЛАСОВАНИЕ РЕЗУЛЬТАТОВ	91
6. СПИСОК ИСПОЛЬЗОВАННЫХ ИСТОЧНИКОВ	93
7. ИСПОЛЬЗУЕМАЯ ТЕРМИНОЛОГИЯ.....	94

1.1. ОСНОВАНИЕ ДЛЯ ПРОВЕДЕНИЯ ОЦЕНКИ

В соответствии с Дополнением №799 к Договору № 18-07/0 от 18 июля 2011 года между ООО «Управляющая компания «Прага Капитал» «Д.У.» ЗПИФ рентный «Красногорье» под управлением ООО «УК «Прага Капитал» и ЗАО ИКФ «КонС».

1.2. ЗАДАНИЕ НА ОЦЕНКУ

Объект оценки	<p>1) Земельный участок, общей площадью, 1130 кв.м. Категория земель: земли населенных пунктов, разрешенное использование: для размещения промышленных, складских объектов, предприятий оптовой и розничной торговли, делового центра, объектов придорожного сервиса. Кадастровый номер: 50:27:0020709:290 Адрес: Московская область. Подольский район, Лаговское с/пос. вблизи д. Коледино</p> <p>2) Земельный участок, общей площадью, 1030 кв.м. Категория земель: земли населенных пунктов, разрешенное использование: для размещения промышленных, складских объектов, предприятий оптовой и розничной торговли, делового центра, объектов придорожного сервиса. Кадастровый номер: 50:27:0020709:295 Адрес: Московская область. Подольский район, Лаговское с/пос. вблизи д. Коледино</p>
Имущественные права на объект оценки	<p>Оцениваемые права: Общая долевая собственность на основании:</p> <p>1) Свидетельство о государственной регистрации права 50-АГ№238285 от 03.09.2012 года</p> <p>2) Свидетельство о государственной регистрации права 50-АГ№238290 от 03.09.2012 года</p> <p>Правообладатель: владельцы закрытого паевого инвестиционного фонда рентного недвижимого имущества «Красногорье» под управлением Общества с ограниченной ответственностью «Управляющая компания «Прага Капитал», данные о которых устанавливаются на основании данных лицевых счетов владельцев инвестиционных паев в реестре владельцев инвестиционных паев и счетов депо владельцев инвестиционных паев</p>
Права, учитываемые при оценке объекта оценки, ограничения (обременения) этих прав, в том числе в отношении каждой их частей объекта оценки	<p>Собственность на основании:</p> <p>1) Свидетельство о государственной регистрации права 50-АГ№238285 от 03.09.2012 года</p> <p>2) Свидетельство о государственной регистрации права 50-АГ№238290 от 03.09.2012 года</p> <p>Существующие ограничения (обременения) права: Доверительное управление о чем в Едином государственном реестре прав на недвижимое имущество и сделок с ними от 03 сентября 2012 года сделана запись:</p> <p>1) №50-50-98/050/2012-134</p> <p>2) №50-50-98/050/2012-139</p>
Цель оценки	<p>Определение справедливой стоимости права собственности на объект недвижимости в целях переоценки в Закрытом</p>

	Паевом Фонде.
Предполагаемое использование результатов оценки и связанные с этим ограничения	Результаты оценки будут использованы в целях переоценки в Закрытом Паевом Фонде.
Вид определяемой стоимости объекта оценки	Справедливая стоимость в соответствии с трактовкой МСФО(IFRS)-13 «Оценка справедливой стоимости» (ред. от 11.07.2016) (введен в действие на территории Российской Федерации Приказом Минфина России от 28.12.2015 N 217н))
Балансовая стоимость	Сведения не предоставлены
Форма отчета	Простая письменная, электронный документ
Дата оценки (дата определения стоимости, дата проведения оценки)	20 февраля 2021 года
Срок проведения оценки	15 рабочих дня после представления Заказчиком в полном объеме исходной информации.
Осмотр	Заказчиком не был предоставлен доступ к объекту оценки
Допущения и ограничительные условия, использованные при проведении оценки.	<p>правоустанавливающие документы на объект оценки являются достоверными;</p> <p>объект оценки считается свободным от каких-либо обременений или ограничений, если иное не указано в отчете;</p> <p>источники информации, использованные в отчете, являются достоверными;</p> <p>категория и функциональное назначение оцениваемого объекта в случае передачи прав другому юридическому лицу не изменяются.</p> <p>Заказчиком не был предоставлен доступ к осмотру объекта оценки. Все количественные характеристики были записаны на основании предоставленных документов, со слов заказчика и данных снимков публичной кадастровой карты.</p> <p>Произвести Оценку при следующем допущение: На дату оценки он не обеспечен коммуникациями. Земельные участки используются для организации подъездных путей к соседним участкам. Произвести оценку земельного участка, как земли общего пользования. Земельные участки используются для организации подъездных путей к другим земельным участкам. Что подтверждается их конфигурацией. Так же наличием сервитута, который предназначен для проезда и прохода к соседним участкам. Согласно соглашению об установлении частного сервитута земельного участка №71/12-3С от 30 января 2014 года</p>

1.3. СВЕДЕНИЯ О ЗАКАЗЧИКЕ ОЦЕНКИ И ОБ ОЦЕНЩИКЕ

Сведения о заказчике

Организационно-правовая форма и наименование: Общество с ограниченной ответственностью

Полное наименование:

Общество с ограниченной ответственностью «Управляющая компания «Прагма Капитал» «Д.У.»
 «Д.У.» Закрытый паевой инвестиционный фонд рентный «Красногорье» под управлением
 Общества с ограниченной ответственностью «Управляющая компания «Прагма Капитал»

Краткое наименование:

ООО «Прагма Капитал» «Д.У.» ЗПИФ рентный «Красногорье» под управлением ООО «УК
 «Прагма Капитал»

Юридический адрес:

172200, Тверская область, Селижаровский район, поселок Селижарово ул. Ленина д 3а

Адрес местонахождения:

127473, Москва, 1-й Волконский переулок, д. 13, стр. 2, 7 этаж.

Почтовый адрес:

127473, Москва, 1-й Волконский переулок, д. 13, стр. 2, 7 этаж.

ОГРН: 1067746469658 от 07.04.2006 года.

ИНН: 7718581523

КПП: 693901001

Рублевый расчетный счет: 40701810493000018779 в Газпромбанк (Акционерное общество)

БИК: 044525823

к/с: 30101810200000000823

Сведения об оценщике

Светлаков Василий Иванович

Почтовый адрес: 129128, г.Москва, пр-д Кадомцева, д.15, к 23

Фактический адрес: 129128, г.Москва, пр-д Кадомцева, д.15, к 23

Тел.+7-916-679-48-68

Адрес электронной почты: 2901692@mail.ru

Оценщик Светлаков Василий Иванович является членом «Ассоциация «Русское общество оценщиков» и включен в реестр оценщиков за регистрационным номером 000957.

Свидетельство о членстве в саморегулируемой организации оценщиков №0026528 от 19.09.2019. Регистрационный номер в реестре №000957 от 18.09.2007 г.

«Ассоциация «Русское общество оценщиков» включена в единый государственный реестр саморегулируемых организаций оценщиков 09 июля 2007 г. за № 0003. Диплом ПП №106148 Высшей Школы Приватизации и Предпринимательства, стаж работы в оценочной деятельности с 1993 года.

Профессиональная деятельность Светлакова Василия Ивановича застрахована в ООО «Абсолют Страхование», страховой полис № 022-073-005025/20. Срок действия договора страхования – с 21 апреля 2020 г. по 20 апреля 2021 г. Страховая сумма 30 000 000 (Тридцать миллионов) рублей.

Квалификационный аттестат в области оценочной деятельности по направлению оценочной деятельности «Оценка недвижимости» №000120-1 от 18 сентября 2017 года. Срок действия аттестата заканчивается 18.09.2020 г.. В соответствии с Постановлением № 109 от 04.02.2021 г. «О внесении изменений в постановление Правительства Российской Федерации от 03.04.2020 г. № 440», срок действия квалификационного аттестата продлен до 18.07.2021 г. Переоформление ранее выданных квалификационных аттестатов в связи с продлением срока их действия не осуществляется.

Сведения об юридическом лице, с которым Оценщик заключил трудовой договор,

Полное наименование: Закрытое Акционерное Общество Информационная Консалтинговая Фирма «КонС»

Сокращенное наименование: ЗАО ИКФ «КонС»

Юридический адрес: 129128, г.Москва, пр-д Кадомцева, д.15, к 23

Почтовый адрес: 129128, г.Москва, пр-д Кадомцева, д.15, к 23

Фактический адрес: г.Москва, ул. Ярославская д.8 к.6, офис 326

ОГРН 5077746845688 29 мая 2007 года.

ИНН: 7716578807

Тел.+7-916-679-48-68

Адрес электронной почты: 2901692@mail.ru

Гражданская ответственность ИСПОЛНИТЕЛЯ застрахована в ООО «Абсолют Страхование», страховой полис № 022-073-005738/20. Срок действия договора страхования – с 02 октября 2020 г. по 01 октября 2021 г. Страховая сумма 100 000 000 (Сто миллионов) рублей.

Сведения о независимости юридического лица, с которым Оценщик заключил трудовой договор, и Оценщика

Сведения о независимости юридического лица, с которым Оценщик заключил трудовой договор, и Оценщика в соответствии с требованиями статьи 16 Федерального закона от 29.07.1998 N 135-ФЗ «Об оценочной деятельности в Российской Федерации» в текущей редакции - «требование о независимости выполнено»

Оценщик осуществляет профессиональную деятельность независимо и беспристрастно. Оценщик не совершает в интересах заказчиков действий, которые могли бы поставить под сомнение его независимость.

Информация обо всех привлекаемых к проведению оценки и подготовки отчета об оценке организациях и специалистах

Сторонние организации и специалисты к проведению оценки и составлению отчета не привлекались.

1.4. ДОПУЩЕНИЯ И ОГРАНИЧИТЕЛЬНЫЕ УСЛОВИЯ, ИСПОЛЬЗОВАННЫЕ ОЦЕНЩИКОМ ПРИ ПРОВЕДЕНИИ ОЦЕНКИ

- Данный отчет подготовлен с учетом следующих допущений и ограничивающих условий:
- настоящий Отчет достоверен только в указанных в нем целях;
- отдельные части настоящего Отчета (в том числе промежуточные результаты) не могут трактоваться отдельно, а только в полном объеме;
- Отчет является конфиденциальным и составлен исключительно для целей указанных в Задании на Оценку. Он не должен использоваться, копироваться или предоставляться в иных целях, полностью или частично, без нашего предварительного письменного согласия, причём такое согласие будет дано после тщательного рассмотрения обстоятельств на момент рассмотрения;
- мы не проводили экспертизы правоустанавливающих документов на объект оценки и не несем ответственности за обстоятельства юридического характера, связанные с объектом оценки. Соответственно, мы не можем взять на себя никаких обязательств или ответственности в отношении любых убытков или ущерба, причиненных в результате любых дефектов таких документов, которые появились результатом их составления, подготовки, оформления или механизма введения их в действие;
- Отчет предназначен только для использования Заказчиком. Однако, могут существовать определенные ограниченные обстоятельства, в которых мы соглашаемся, чтобы третья сторона получила экземпляр нашего Отчета.
- В таковых обстоятельствах, мы дадим вышеуказанное согласие, только если:
- третья сторона соглашается освободить Оценщика от любой финансовой ответственности в связи с содержанием отчета, или Заказчик соглашается гарантировать нам возмещение убытков в связи с какими-либо претензиями третьей стороны (и мы убеждены, что Заказчик располагает достаточными ресурсами для обеспечения такой гарантии);
- третья сторона соглашается, что документы предоставляются только с информационными целями, и мы не отвечаем за те действия, которые будет проводить третья сторона после ознакомления с отчетом;
- третья сторона соглашается соблюдать конфиденциальность в отношении всей переданной информации.

- Органы управления и должностные лица Заказчика не могут без предварительного согласия с нашей стороны делать ссылки на письмо и Отчет или на их содержание, либо цитировать их в каких бы то ни было регистрационных документах. В случае предоставления настоящего письма и Отчета полностью либо частично для ознакомления третьим лицам всю полноту ответственности за сохранение условий конфиденциальности несет Заказчик;
- при проведении оценки предполагалось отсутствие каких-либо скрытых факторов, влияющих на стоимость объекта оценки;
- все расчеты, заключения и выводы сделаны нами на основании достоверной информации из источников открытого доступа;
- Заказчик заранее обязуется освободить Исполнителя от всякого рода расходов и материальной ответственности, происходящих из иска третьих лиц к Исполнителю, вследствие легального использования результатов настоящего исследования;
- заключение о стоимости, содержащееся в отчете, относится к объекту оценки в целом. Любое соотнесение части стоимости с какой-либо частью объекта является неправомерным, если таковое не оговорено в отчете;
- Оценщики не принимают на себя ответственность за последующие изменения социальных, экономических, юридических, природных и иных условий, которые могут повлиять на стоимость объекта оценки;
- мнение оценщиков относительно стоимости объекта действительно только на дату оценки. Исполнитель не принимает на себя никакой ответственности за изменение социальных, экономических, физических факторов и изменения местного или федерального законодательства, которые могут произойти после этой даты, повлиять на рыночные факторы, и, таким образом, повлиять на рыночную стоимость объекта;
- результаты стоимости могут быть использованы в течение 6 месяцев от даты составления настоящего отчета;
 - события и обстоятельства, которые произойдут после даты нашего отчета, со временем приведут к тому, что отчет устареет, и, соответственно, мы не возьмём на себя ни обязанность соблюдать интересы, ни ответственность за решения и действия, которые основаны на таком устаревшем отчете. Кроме того, мы не несем ответственность за обновление этого отчета с учетом событий и обстоятельств, которые появятся после этой даты;
- Округление справедливой стоимости до -4 знака.
- Отчет ограничивается объёмами, обозначенными в Задании на оценку;
- ни Оценщик, ни кто-либо из лиц, подписавших настоящее письмо и Отчет, ни другие лица, привлекавшиеся Оценщиком в процессе или в связи с подготовкой Отчета в качестве субподрядчиков, без их предварительного письменного согласия не могут привлекаться к даче свидетельских показаний и (или) к участию в судебных разбирательствах в связи с использованием Отчета, за исключением случаев, когда обязанность по даче свидетельских показаний и (или) участию в судебном процессе является обязательной в силу обстоятельств, прямо предусмотренных процессуальными нормами законодательства Российской Федерации.
- Земельные участки используются для организации подъездных путей к другим земельным участкам.
- Отчет содержит профессиональное мнение Исполнителя относительно стоимости.

1.5. ПЕРЕЧЕНЬ ИСПОЛЬЗОВАННЫХ ПРИ ПРОВЕДЕНИИ ОЦЕНКИ ОБЪЕКТА ДАННЫХ

Проведение анализа и расчетов, прежде всего, основывалось на информации об объекте оценки, полученной от Заказчика и в ходе независимых исследований, проведенных Оценщиком. Предполагается, что информация, представленная Заказчиком или сторонними специалистами, является надежной и достоверной. Недостаток информации восполнялся сведениями из других источников, имеющейся базы данных Оценщика и собственным опытом Оценщика.

Выбор необходимой для анализа и расчетов информации проводился с привлечением следующих источников:

нормативные документы (полный перечень см. в разделе «Список использованной литературы»);

справочная литература (полный перечень см. в разделе «Список использованной литературы»);

методическая литература (полный перечень см. в разделе «Список использованной литературы»);

Internet-ресурсы (ссылки на сайты см. по тексту Отчета).

1.6. ПЕРЕЧЕНЬ ДОКУМЕНТОВ ИСПОЛЪЗУЕМЫХ ОЦЕНЩИКОМ И УСТАНОВЛИВАЮЩИХ КОЛИЧЕСТВЕННЫЕ И КАЧЕСТВЕННЫЕ ХАРАКТЕРИСТИКИ ОБЪЕКТА ОЦЕНКИ

На оцениваемый объект представлены копии следующих документов:

1. Свидетельство о государственной регистрации права 50-АГ№238285 от 03.09.2012 года
2. Свидетельство о государственной регистрации права 50-АГ№238290 от 03.09.2012 года
3. Соглашение об установлении частного сервитута земельного участка №71/12-3С от 30 января 2014 года

1.7. ПРИМЕНЯЕМЫЕ СТАНДАРТЫ ОЦЕНОЧНОЙ ДЕЯТЕЛЬНОСТИ И ОБОСНОВАНИЕ ИХ ПРИМЕНЕНИЯ

При проведении данной оценки использовались нормативные документы и федеральные стандарты оценочной деятельности, а также стандарты оценочной деятельности установленные саморегулируемой организацией (СРО), членом которой является Оценщик, подготовивший отчет – стандарты РОО.

Федеральный закон Российской Федерации от 29 июля 1998 г., №135-ФЗ «Об оценочной деятельности в Российской Федерации» в текущей редакции

Федеральный стандарт оценки «Общие понятия оценки, подходы и требования к проведению оценки (ФСО №1) (утв. приказом Минэкономразвития РФ от 20 мая 2015 г. № 297);

Федеральный стандарт оценки «Цель оценки и виды стоимости» (ФСО № 2)

(утв. приказом Минэкономразвития РФ от 20 мая 2015 г. № 298);

Федеральный стандарт оценки "Требования к отчету об оценке (ФСО N 3)" (утв. приказом Министерства экономического развития РФ от 20 мая 2015 г. N 299)

Федеральный стандарт оценки «Оценка недвижимости» (ФСО № 7) (утв. приказом Минэкономразвития РФ от 25 сентября 2014 года N 611)

Федеральный стандарт оценки «Определение инвестиционной стоимости» (ФСО N 13) (утв. приказом Минэкономразвития РФ от 17 ноября 2016 N 722)

Стандарты и правила оценочной деятельности Ассоциации "Русское общество оценщиков", утвержденных Советом РОО 29.12.2020г, протокол № 29.

МЕЖДУНАРОДНЫЙ СТАНДАРТ ФИНАНСОВОЙ ОТЧЕТНОСТИ (IFRS) 13 "ОЦЕНКА СПРАВЕДЛИВОЙ СТОИМОСТИ (ред. от 11.07.2016) (введен в действие на территории Российской Федерации Приказом Минфина России от 28.12.2015 N 217н)

"Международный стандарт финансовой отчетности (IFRS) 16 "Аренда" (введен в действие на территории Российской Федерации Приказом Минфина России от 11.06.2016 N 111н) (ред. от 16.09.2019)

1.8. ПРОЦЕСС ОЦЕНКИ

Процесс оценки начинается с общего осмотра местоположения объекта, описания помещения, его состояния, а также выделения особенностей оцениваемого объекта. Далее проводится анализ соответствующего сегмента рынка недвижимости и заключение о варианте наилучшего и наиболее эффективного использования.

Следующий этап оценки – определение стоимости. Определение стоимости осуществляется с учетом всех факторов, существенно влияющих как на рынок недвижимости в целом, так и на ценность рассматриваемого объекта недвижимости. При определении стоимости обычно используют три основных подхода:

- сравнительный подход;
- доходный подход;
- затратный подход.

Каждый из этих подходов приводит к получению различных ценовых значений объектов недвижимости.

Заключительным этапом процесса оценки является сравнение результатов, полученных с помощью указанных подходов, и сведение итоговых оценок к единой стоимости объекта с учетом слабых и сильных сторон каждого подхода. Таким образом, устанавливается окончательная оценка рыночной стоимости объекта недвижимости.

1.9. ФОРМА ОТЧЕТА

Отчет составлен в форме, соответствующей требованиям Закона «Об оценочной деятельности в Российской Федерации» №135-ФЗ от 29.07.1998 г. В текущей редакции; Федеральных стандартов оценки (ФСО №№1,2,3) от 20.05.2015 г., Стандартов РОО

2. ОПИСАНИЕ ОЦЕНИВАЕМОГО ОБЪЕКТА

2.1. ИМУЩЕСТВЕННЫЕ ПРАВА

На основании представленных документов, собственником оцениваемого объекта являются владельцы закрытого паевого инвестиционного фонда рентного недвижимости «Красногорье» под управлением Общества с ограниченной ответственностью «Управляющая компания «Прага Капитал», данные о которых устанавливаются на основании данных лицевых счетов владельцев инвестиционных паев в реестре владельцев инвестиционных паев и счетов депо владельцев инвестиционных паев.

Оценка проводится при условии отсутствия, каких либо ограничений, не указанных в представленных документах, и неизменности разрешенного использования.

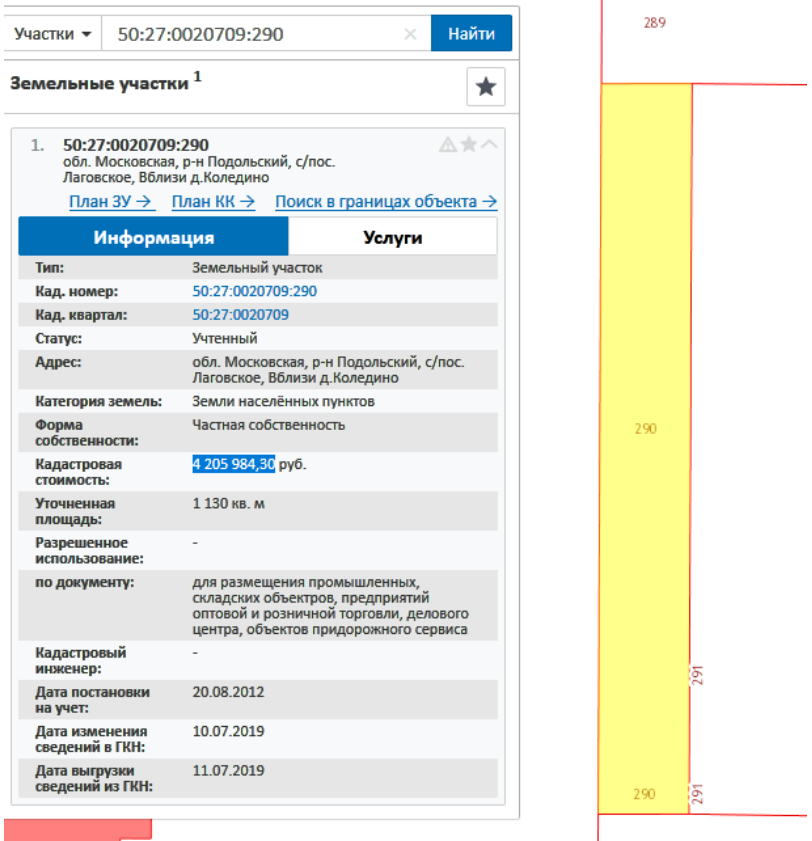
ЗАО ИКФ «КонС» не проводило юридической экспертизы прав собственности и аудиторской проверки представленных данных об объекте оценки.

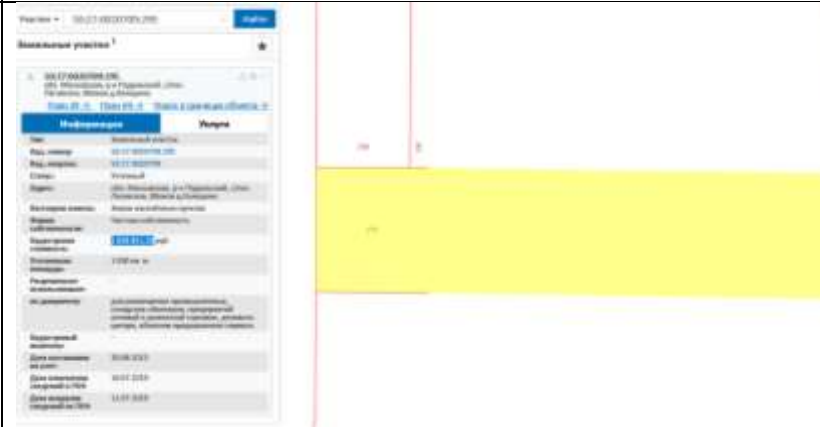
2.2. ОПИСАНИЕ ОЦЕНИВАЕМОГО ОБЪЕКТА

Объект оценки представляет: 3 земельный участка, по адресу: Московская область, Подольский район, Лаговское с/пос. вблизи д. Коледино

Таблица 1

Земельный участок 1	
Местоположение	Россия, Московская область, Подольский район, Лаговское с/пос. вблизи д. Коледино
Вид права, собственник	Право собственности принадлежит владельцам закрытого паевого инвестиционного фонда рентного недвижимости «Красногорье» под управлением Общества с ограниченной ответственностью «Управляющая компания «Прага Капитал»
Категория земель, разрешенное использование	Категория земель: земли населенных пунктов, разрешенное использование: для размещения промышленных, складских объектов, предприятий оптовой и розничной торговли, делового центра, объектов придорожного сервиса
Общая площадь, кв.м.	1130
Кадастровый номер:	50:27:0020709:290
Кадастровая стоимость:	4 205 984,30

Документы, устанавливающие количественные и качественные характеристики объекта (Кадастровая выписка о земельном участке (дата и номер))	Документ не предоставлен																																
Информация о текущем использовании Объекта оценки	для размещения промышленных, складских объектов, предприятий оптовой и розничной торговли, делового центра, объектов придорожного сервиса																																
Информация о предполагаемом использовании Объекта оценки	для организации подъездных путей к основным участкам																																
Форма участка, состав	 <p>Участки ▾ 50:27:0020709:290 × Найти</p> <p>Земельные участки ¹ ★</p> <p>1. 50:27:0020709:290 △ ★ ^ обл. Московская, р-н Подольский, с/пос. Лаговское, Вблизи д. Коледино План ЗУ → План КК → Поиск в границах объекта →</p> <table border="1"> <thead> <tr> <th>Информация</th> <th>Услуги</th> </tr> </thead> <tbody> <tr> <td>Тип:</td> <td>Земельный участок</td> </tr> <tr> <td>Кад. номер:</td> <td>50:27:0020709:290</td> </tr> <tr> <td>Кад. квартал:</td> <td>50:27:0020709</td> </tr> <tr> <td>Статус:</td> <td>Учтенный</td> </tr> <tr> <td>Адрес:</td> <td>обл. Московская, р-н Подольский, с/пос. Лаговское, Вблизи д. Коледино</td> </tr> <tr> <td>Категория земель:</td> <td>Земли населённых пунктов</td> </tr> <tr> <td>Форма собственности:</td> <td>Частная собственность</td> </tr> <tr> <td>Кадастровая стоимость:</td> <td>4 205 984,30 руб.</td> </tr> <tr> <td>Уточненная площадь:</td> <td>1 130 кв. м</td> </tr> <tr> <td>Разрешенное использование:</td> <td>-</td> </tr> <tr> <td>по документу:</td> <td>для размещения промышленных, складских объектов, предприятий оптовой и розничной торговли, делового центра, объектов придорожного сервиса</td> </tr> <tr> <td>Кадастровый инженер:</td> <td>-</td> </tr> <tr> <td>Дата постановки на учет:</td> <td>20.08.2012</td> </tr> <tr> <td>Дата изменения сведений в ГКН:</td> <td>10.07.2019</td> </tr> <tr> <td>Дата выгрузки сведений из ГКН:</td> <td>11.07.2019</td> </tr> </tbody> </table>	Информация	Услуги	Тип:	Земельный участок	Кад. номер:	50:27:0020709:290	Кад. квартал:	50:27:0020709	Статус:	Учтенный	Адрес:	обл. Московская, р-н Подольский, с/пос. Лаговское, Вблизи д. Коледино	Категория земель:	Земли населённых пунктов	Форма собственности:	Частная собственность	Кадастровая стоимость:	4 205 984,30 руб.	Уточненная площадь:	1 130 кв. м	Разрешенное использование:	-	по документу:	для размещения промышленных, складских объектов, предприятий оптовой и розничной торговли, делового центра, объектов придорожного сервиса	Кадастровый инженер:	-	Дата постановки на учет:	20.08.2012	Дата изменения сведений в ГКН:	10.07.2019	Дата выгрузки сведений из ГКН:	11.07.2019
Информация	Услуги																																
Тип:	Земельный участок																																
Кад. номер:	50:27:0020709:290																																
Кад. квартал:	50:27:0020709																																
Статус:	Учтенный																																
Адрес:	обл. Московская, р-н Подольский, с/пос. Лаговское, Вблизи д. Коледино																																
Категория земель:	Земли населённых пунктов																																
Форма собственности:	Частная собственность																																
Кадастровая стоимость:	4 205 984,30 руб.																																
Уточненная площадь:	1 130 кв. м																																
Разрешенное использование:	-																																
по документу:	для размещения промышленных, складских объектов, предприятий оптовой и розничной торговли, делового центра, объектов придорожного сервиса																																
Кадастровый инженер:	-																																
Дата постановки на учет:	20.08.2012																																
Дата изменения сведений в ГКН:	10.07.2019																																
Дата выгрузки сведений из ГКН:	11.07.2019																																
Рельеф	Ровный																																
Наличие коммуникаций	Отсутствуют																																
Инфраструктура	Не развита																																
Физический износ	Отсутствует																																
Устаревания	Отсутствуют																																
Балансовая стоимость	Нет данных																																
Наличие обременений	Доверительное управление, о чем в Едином государственном реестре прав на недвижимое имущество сделана запись №50-50-98/050/2012-134 от 03.09.2012																																
Осмотр	Не произведен заказчиком не был предоставлен доступ. Все количественные и качественные характеристики были записаны со слов заказчика, а так же правоустанавливающих документов.																																
Земельный участок 2																																	
Местоположение	Россия, Московская область, Подольский район, Лаговское с/пос. вблизи д. Коледино																																

Вид права, собственник	Право собственности принадлежит владельцам закрытого паевого инвестиционного фонда рентного недвижимости «Красногорье» под управлением Общества с ограниченной ответственностью «Управляющая компания «Прагма Капитал»
Категория земель, разрешенное использование	Категория земель: земли населенных пунктов, разрешенное использование: для размещения промышленных, складских объектов, предприятий оптовой и розничной торговли, делового центра, объектов придорожного сервиса
Общая площадь, кв.м.	1030
Кадастровый номер:	50:27:0020709:295
Кадастровая стоимость:	3 838 851,20
Документы, устанавливающие количественные и качественные характеристики объекта (Кадастровая выписка о земельном участке (дата и номер))	Документ не предоставлен
Информация о текущем использовании Объекта оценки	для размещения промышленных, складских объектов, предприятий оптовой и розничной торговли, делового центра, объектов придорожного сервиса
Информация о предполагаемом использовании Объекта оценки	для организации подъездных путей к основным участкам
Форма участка, состав	
Рельеф	Ровный
Наличие коммуникаций	Отсутствуют
Инфраструктура	Не развита
Физический износ	Отсутствует
Устаревания	Отсутствуют
Балансовая стоимость	Нет данных
Наличие обременений	сервитут, в соответствии с соглашением об установлении частного сервитута земельного участка №71/12-3С от 30 января 2014 года Доверительное управление, о чем в Едином государственном реестре прав на недвижимое имущество сделана запись №50-50-98/050/2012-139 от 03.09.2012
Осмотр	Не произведен заказчиком не был предоставлен доступ. Все количественные и качественные характеристики были записаны со слов заказчика, а так же правоустанавливающих документов.

Заказчиком не был предоставлен доступ к объектам оценки. Поэтому осмотр не был произведен. Все количественные и качественные характеристики выяснены со слов заказчика, а так же правоустанавливающего документа

Участки будут использоваться для организации подъездных путей к другим участкам. 2.

Согласно задания на оценку, а так же на основании сервитута, в соответствии с соглашением об установлении частного сервитута земельного участка №71/12-3С от 30 января 2014 года. Земельные участки используются для проезда к другим участкам. На основании публичной кадастровой карте в районе расположения объекта оценки находятся земельные участки промышленного назначения.

Статья 262. Земельные участки общего пользования. Доступ на земельный участок

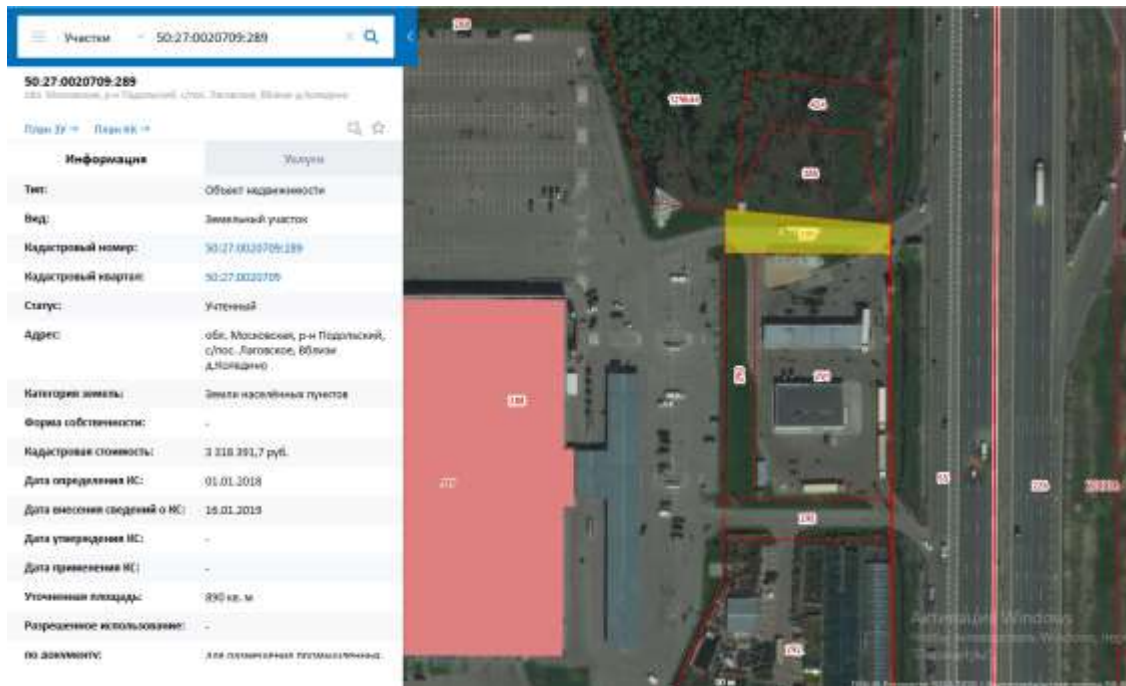
Комментарий к статье 262

1. Земельные участки общего пользования образуются в составе территориальных зон (см. коммент. к ст. 260) как "территории общего пользования, занятые площадями, улицами, проездами, дорогами, набережными, скверами, бульварами, водоемами и другими объектами.

Территории общего пользования в городах и сельских поселениях предназначены для удовлетворения общественных интересов населения. Порядок использования территорий общего пользования определяется органами местного самоуправления" (ст. 40 Градостроительного кодекса).

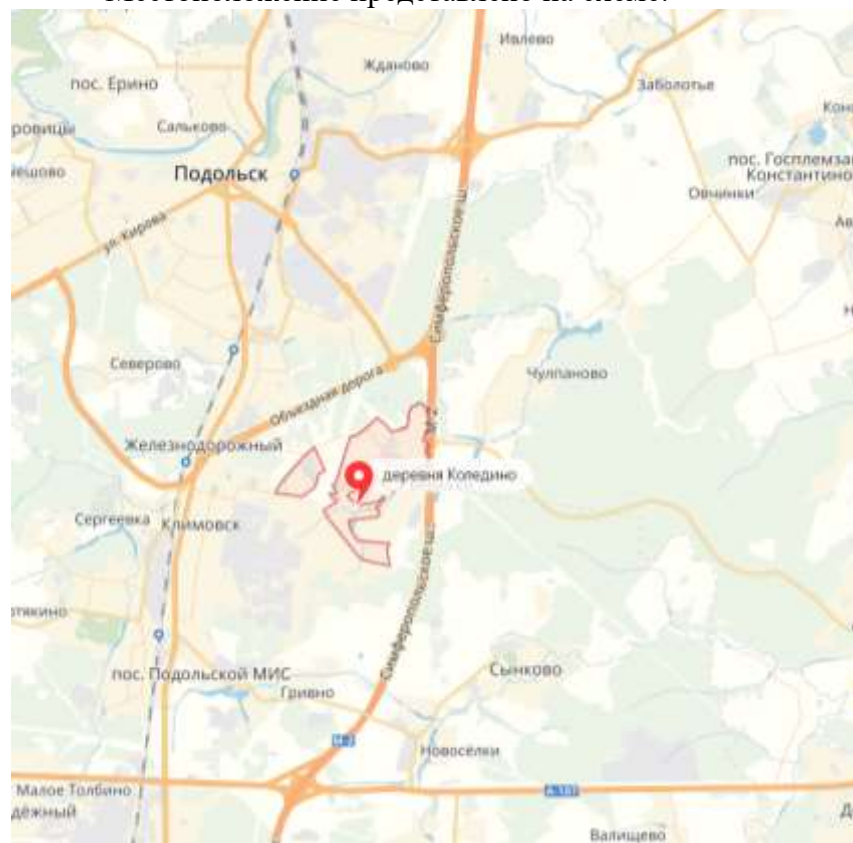
Земельные участки общего пользования могут создаваться также в групповых интересах в таких некоммерческих объединениях граждан, как садоводческие, огороднические и дачные (Закон о садоводческих, огороднических и дачных некоммерческих объединениях граждан). С этой целью члены садоводческого, огороднического и дачного потребительского кооператива могут объединить паевые взносы, чтобы создать имущество общего пользования, находящееся в кооперативной собственности юридического лица. Часть такого рода имущества может выделяться в неделимый фонд (ст. 4 названного Закона). В их числе - земельный участок.

Земельные участки общего пользования, находящиеся в государственной и муниципальной собственности, в городских и сельских поселениях, создаваемые в общественных интересах органами местного самоуправления с учетом местных условий, в отличие от корпоративных земельных участков общего пользования, как правило, открыты для общего доступа. Хотя могут быть выделены подзоны, где градостроительным регламентом устанавливаются особенности использования территорий, связанные с земельным законодательством (см. коммент. к ст. 260), законодательством об охране окружающей среды (Федеральный закон от 10.01.2002 N 7-ФЗ "Об охране окружающей среды" - СЗ РФ, 2002, N 2, ст. 133) и законодательством об охране памятников истории и культуры (Федеральный закон от 25.06.2002 N 73-ФЗ "Об объектах культурного наследия (памятниках истории и культуры) народов Российской Федерации" - СЗ РФ, 2002, N 26, ст. 2519) (далее - Закон об объектах культурного наследия).



АНАЛИЗ МЕСТОПОЛОЖЕНИЯ ОБЪЕКТА ОЦЕНКИ

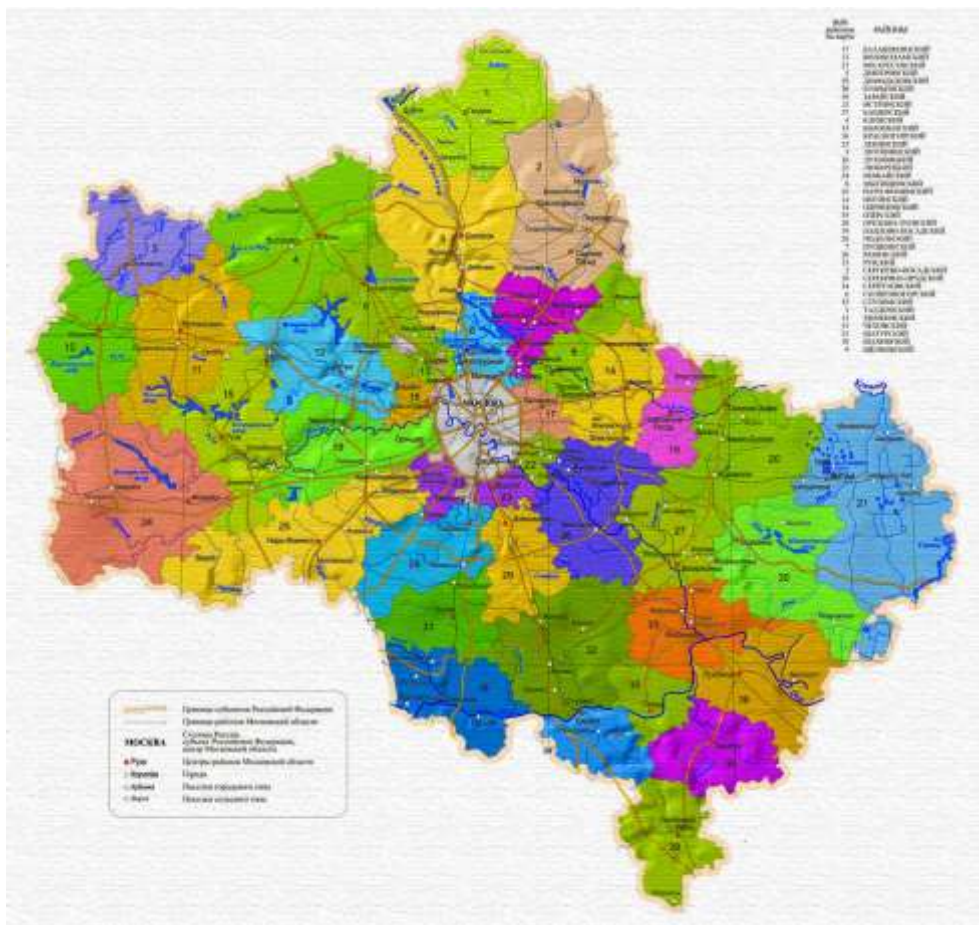
Местоположение представлено на схеме:



Московская область - субъект Российской Федерации, входит в состав Центрального федерального округа. Административный центр Московской области не определен, фактически - город Москва, часть органов государственной власти расположена в Красногорске. Область расположена в центральной части Восточно-Европейской равнины в бассейне рек Волги, Оки, Клязьмы, Москвы. Граничит на северо-западе и севере с Тверской областью, на северо-востоке и востоке - с Владимирской, на юго-востоке - с Рязанской, на юге - с Тульской, на юго-западе - с Калужской, на западе - со Смоленской, в центре - с городом федерального значения Москвой. Также существует небольшой северный участок границы с Ярославской областью. Московская область образована 14 января 1929 года. Исторически области предшествовала Московская

губерния, образованная в 1708 году. Регион был частью Центрально-Промышленной области, образованной в ходе укрупнения единиц административного-территориального деления РСФСР, а 3 июня 1929 года она была переименована в Московскую область. Административно область состоит из 29 районов, 32 городов областного подчинения, 2 посёлков городского типа областного подчинения и 5 закрытых административно-территориальных образований. Своё название область получила по городу Москве, который, однако, является отдельным субъектом Российской Федерации и в состав области не входит. Органы государственной власти Московской области размещаются на территории города Москвы и Московской области в 2007 году сдан в эксплуатацию Дом Правительства Московской области, расположенный на территории городского поселения Красногорск Красногорского района, в 350 м от МКАД, и большинство органов исполнительной власти было перемещено туда. Московская область находится в Центральном федеральном округе Российской Федерации, в центральной части Восточно-Европейской (Русской) равнины, в бассейне рек Волги, Оки, Клязьмы, Москвы. Область протянулась с севера на юг на 310 км, с запада на восток — на 340 км

Карта Московской области:



Подольский район — бывшая (1929—1963, 1965—2015) административно-территориальная единица и муниципальное образование на юге Московской области России. В 2015 году район упразднён, его территория включена в состав городского округа Подольск.

Административным центром района являлся город областного подчинения Подольск, не входивший в состав района на момент упразднения. Подольский муниципальный район также окружал территорию города областного подчинения Климовск (территория которого также в 2015 году была включена в состав городского округа Подольск).

Район являлся одним из главных источников культурного наследия Московской области. Он имел большое количество памятников архитектуры и садово-паркового искусства.

Площадь района составляла 281,45 км². На момент упразднения район граничил с городом Москвой на севере, северо-западе и западе, с Ленинским районом на северо-востоке, с городским

округом Домодедово на востоке, с Чеховским районом на юге, с городскими округами (в прежних границах) Подольск и Климовск в центральной части.

Основная река — Пахра.

Крупнейшим населённым пунктом района на момент упразднения являлся упразднённый 1 июня 2015 года [источник не указан 554 дня] посёлок городского типа Львовский с населением 10 852 [1] чел. (2015), что составляло около трети населения всего Подольского района.

Численность населения					
1931 ^[9]	1959 ^[10]	1970 ^[11]	1979 ^[12]	1989 ^[13]	2002 ^[14]
70 799	↗226 714	↘146 190	↘93 926	↗103 925	↘78 076
2006 ^[15]	2009 ^[16]	2010 ^[17]	2011 ^[18]	2012 ^[19]	2013 ^[20]
↘77 477	↗78 585	↗82 488	↗85 167	↔85 167	↘37 014
2014 ^[21]	2015 ^[1]				
↗37 298	↗37 416				

На момент упразднения в состав Подольского муниципального района входило 4 муниципальных образования: одно городское поселение и три сельских поселения:

Городское поселение Львовский: площадь — 6,23 км² [22], население — 10 852 [1] чел. (р. п. Львовский)

Сельское поселение Дубровицкое: площадь — 33,42 км² [2], население — 7569 [1] чел. (пос. Дубровицы, д. Акишово, д. Булатово, д. Докукино, д. Жарково, пос. Кузнечики, д. Кутьино, д. Лемешёво, д. Луковня, д. Наумово, пос. Поливаново, пос. санатория Родина)

Сельское поселение Лаговское: площадь — 183,62 км² [2], население — 10 817 [1] чел. (пос. Железнодорожный, д. Александровка, д. Алтухово, д. Бережки, д. Большое Толбино, д. Бородино, д. Борьево, д. Валищево, д. Гривно, д. Дмитрово, д. Коледино, д. Лаговское, пос. Лесные Поляны (до 2005 года посёлок дома отдыха «Лесные поляны»), пос. Лесопроект, д. Лопаткино, д. Лучинское, д. Малое Толбино, д. Матвеевское, д. Меньшово, пос. Молодёжный (Толбино), д. Мотовилово, д. Никулино, д. Новоколедино, д. Новогородово, д. Новоселки, пос. Подольской машинно-испытательной станции, д. Пузиково, пос. радиоцентра Романцево, д. Романцево, д. Северово, д. Сергеевка, д. Сертякино, пос. Сертякино, д. Слащево, пос. Сосновый Бор (до 2009 года пос. Леспромхоза), с. Сынково, д. Харитоново, д. Хряслово)

Сельское поселение Стрелковское: площадь — 58,18 км² [22], население — 8178 [1] чел. (пос. Быково, д. Боборыкино, д. Большое Брянцево, д. Воряпаево, д. Макарово, д. Малое Брянцево, д. Потапово, д. Спирово, д. Федюково, д. Яковлево, д. Агафоново, пос. Александровка, д. Борисовка, д. Быковка, д. Бяконтово, д. Жданово, д. Ивлево, д. Ордынцы, д. Плещеево, с. Покров, пос. Сельхозтехника, д. Стрелково, пос. Стрелковской фабрики, д. Услонь, д. Холопово)

Главой Подольского района на момент упразднения являлся Николай Петрович Москалёв, руководителем Администрации являлся Музычук Василий Андреевич.

Современная экономика района была представлена 1932 предприятиями и организациями, среди которых: «Подольский завод цветных металлов», Краснопахорский завод изделий из металлических порошков, Пищевой комбинат «Подольский», «Крестовский пушно-меховой комплекс» и др. Крупнейшие сельскохозяйственные предприятия: «Кленово-Чегодаево», ОПХ «Дубровицы», муниципальное предприятие «Сырково», «Знамя Подмосковья». В деревне Софьино — фармацевтический производственный комплекс «Сердикс» компании «Сервье», в деревне Яковлево — Яковлевская чаеразвесочная фабрика.

Основное направление сельскохозяйственного производства района — молочное животноводство. На западе района, возле деревни Рыжово расположен крупный автоматизированный молочный комплекс «Рыжово». Важнейшие дополнительные отрасли — производство картофеля, мяса крупного рогатого скота, зерна.

В районе производились: камвольная пряжа, цельномолочная продукция, комбикорма, металлический порошок, свинцовые и цинковые сплавы, вторичный алюминий.

Современную экономику района представляли более 1000 предприятий и организаций, среди которых: Автоматизированный сортировочный центр — филиал ФГУП «Почта России» (пгт. Львовский) управления федеральной почтовой связи Московской области; ООО «Строитель-плюс», ЗАО «Пуратос», ООО "НПО «Петровакс Фарм», ООО «Строительные

системы», ООО «Яковлевская чаеразвесочная фабрика», ОАО «Сынково» и др. В районе производится: цельномолочная и фармацевтическая продукция, ингредиенты для пищевой промышленности, строительные смеси и пр.

Основным направлением сельскохозяйственного производства района являлось молочное животноводство. На территории района находилась Центральная станция искусственного осеменения сельскохозяйственных животных, ранее бывшая всероссийской. Здесь собран уникальный отечественный и зарубежный генетический материал.

Коледино — деревня в городском округе Подольск Московской области России.

До 2015 года входила в состав сельского поселения Лаговское Подольского района; до середины 2000-х — в Лаговский сельский округ.

Согласно Всероссийской переписи, в 2002 году в деревне проживало 29 человек (16 мужчин и 13 женщин)[2]. По данным на 2005 год в деревне проживало 50 человек[3]. Деревня Коледино расположена у Симферопольского шоссе примерно в 7 км к югу от центра города Подольска. Через деревню протекает река Конопелька. На этой реке в деревне устроено несколько прудов. Вплотную к деревне Коледино находится деревня Бережки. Проезд от платформы Весенняя Курского направления Московской железной дороги. В деревню заходит автобус № 44. Местные жители называют реку "Канопёлка".

В 1627 году село Коледино принадлежало князю Фёдору Ивановичу Мстиславскому. На тот момент в селе находилась деревянная «церковь Андрея Стратилата, дворы попа, дьячка, пономаря, просвирницы, помещичий с деловыми людьми да 12 крестьянских и бобыльских дворов». После смерти Фёдора Ивановича село перешло его вдове, княгине Арине Михайловне. В 1631 году Коледино пожаловали Степану Лукьяновичу Хрущёву, и в последующие десятилетия село переходило к его родственникам. Согласно описи 1657 года, в селе было две церкви: Живоначальной Троицы и Андрея Стратилата, двор священнослужителя, двор водчинника и 14 крестьянских дворов. К 1704 году в селе было 26 дворов и более сотни жителей. В 1815—1820 годах в селе Коледино была построена новая каменная церковь Живоначальной Троицы, которая сохранилась до наших дней. В 1859 году население Коледино составляло 275 человек.

В селе Коледино расположена Церковь Троицы Живоначальной, построенная в 1815—1820 годах в стиле ампир[4]. В 1930 году храм закрыли и здание использовалось для различных хозяйственных нужд. В 1990 году здание было передано православной церкви. Церковь была восстановлена, и сейчас это действующий храм. Церковь Троицы Живоначальной является памятником архитектуры местного значения

Деревня


Коледино

55°22'44" с. ш. 37°35'02" в. д. [Н](#) [G](#) [Я](#) [O](#)

Страна	Россия
Субъект Федерации	Московская область
Городской округ	Подольск
Население	50 человек (2005)
Часовой пояс	UTC+3
Почтовый индекс	142184
Код ОКАТО	46 246 816 027 ↗
Код ОКТМО	46 760 000 216 ↗



The top map shows the administrative boundaries of the Podolsk district within the Moscow region. It highlights the locations of Moscow (orange dot), Podolsk (green dot), and Kolodino (green dot). The map uses a light yellow background with blue lines for rivers and black outlines for district boundaries.



The bottom map is a more detailed view of the Podolsk district, showing its internal administrative divisions. The town of Podolsk is marked with a blue dot and labeled. The map features a yellow and orange color scheme, with black lines indicating district boundaries and roads.

2.3. АНАЛИЗ РЫНКА ОБЪЕКТА ОЦЕНКИ И ОБОСНОВАНИЕ ЗНАЧЕНИЙ (ДИАПАЗОНОВ ЗНАЧЕНИЙ) ЦЕНООБРАЗУЮЩИХ ФАКТОРОВ

Экономический обзор

Картина деловой активности. Январь 2021 года

Экономическая активность 1

Ситуация в ключевых несырьевых отраслях экономики в 2020 г. оставалась устойчивой. Так, выпуск обрабатывающей промышленности в 2020 г. продемонстрировал умеренный рост (на 0,3%), при этом в ноябре–декабре темпы роста закрепились в положительной области (2,9% г/г и 4,4% г/г соответственно, подробнее см. комментарий «О динамике промышленного производства. Январь 2021 года»).

Объем строительных работ по итогам 2020 года сохранился практически на уровне прошлого года (рост на 0,1%)².



В сельском хозяйстве улучшение ситуации в животноводстве (ускорение роста производства скота и птицы на убой – до 3,1% после роста на 1,9% в 2019 году, молока – до 2,7% с 2,4 % и стабильный объем производства яиц), а также высокие показатели сбора зерновых нивелировали эффект от сокращения урожая по другим сельскохозяйственным культурам. В результате выпуск сельского хозяйства за январь–ноябрь увеличился на 1,5% г/г³.

Вместе с тем существенное снижение в 2020 г. наблюдалось в добыче полезных ископаемых и связанном с ней транспортном комплексе в условиях действия ограничений на добычу нефти в рамках соглашения ОПЕК+. По итогам года добыча полезных ископаемых сократилась на -7,0%, при этом в декабре снижение выпуска ускорилось (до -8,5% г/г с -7,5% г/г). Грузооборот транспорта снизился на -4,9% (в декабре снижение замедлилось до -1,3% г/г с -1,7% г/г в ноябре за счет трубопроводного, автомобильного и морского транспорта).

Показатели потребительского рынка по итогам 2020 г. также продемонстрировали отрицательную динамику на фоне действия карантинных ограничений, направленных на противодействие распространению новой коронавирусной инфекции.

Рис. 3. В 2020 г. снижение оборота розничной торговли составило -4,1 % г/г

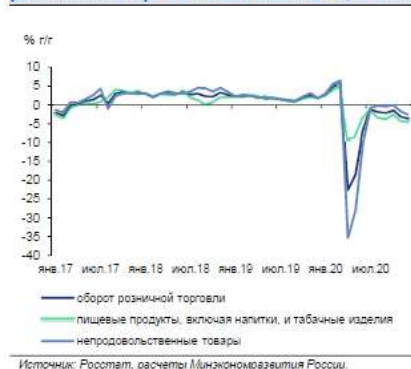
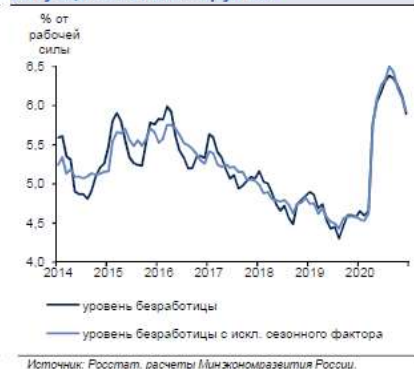


Рис. 4. К концу 2020 года на рынке труда ситуация стабилизируется



Так, оборот розничной торговли в 2020 г. снизился на -4,1%. В декабре сокращение показателя ускорилось до -3,6% г/г с -3,1% г/г месяцем ранее. Спрос на продовольственные товары упал на -4,5% г/г (-4,3% г/г в ноябре), на непродовольственные товары – на -2,6% г/г (-1,7% г/г в ноябре). В частности, по данным Ассоциации европейского бизнеса, в декабре возобновилось снижение продаж новых легковых автомобилей (-2,1% г/г) после трех месяцев уверенного роста. В целом за год снижение автомобильного рынка составило -9,1%.

Объем платных услуг населению по итогам года сократился на -17,3%. Несмотря на постепенное улучшение во второй половине года, показатель остается существенно ниже уровней 2019 года (-12,5% г/г в декабре после -13,8% г/г в ноябре). Сокращение оборота общественного питания за 2020 год составило -20,7% г/г. В декабре падение ускорилось до -20,9% г/г после -16,4% г/г в ноябре.

Рынок труда и доходы

В 2020 году рынок труда отреагировал на ухудшение экономической ситуации увеличением безработицы. Численность занятых снизилась на 1 331,7 тыс. человек (-1,9% г/г) и составила 70,6 млн. человек. Общая численность безработных (по методологии Международной организации труда) увеличилась на 857,5 тыс. человек (+24,7% г/г) и составила 4,3 млн. человек, при этом уровень безработицы вырос по сравнению с 2019 годом на 1,2 п.п. и составил в среднем 5,8% от рабочей силы. Наибольшее значение было отмечено в августе: 6,4% от рабочей силы, после чего уровень безработицы начал постепенно снижаться и к концу года опустился до 5,9%.

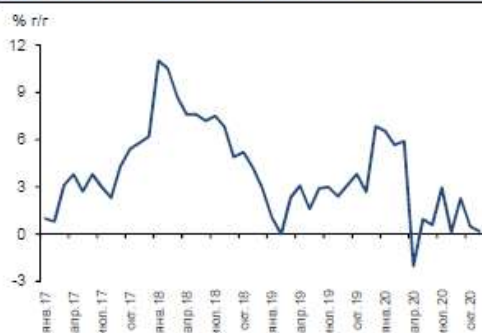
Рост уровня безработицы по методологии МОТ сопровождался ростом численности официально зарегистрированных безработных в органах службы занятости населения. По данным Росстата, их численность в среднем за 2020 год составила 2,4 млн. человек с увеличением в 3,2 раза по сравнению с 2019 годом. Вместе с тем с 4кв20 показатель начал постепенно снижаться с пикового уровня 3,7 млн. чел.4 на конец сентября до 2,9 млн. чел.4 на конец 2020 г. и 2,6 млн. чел.4 на конец января.

Данные портала HeadHunter в конце года также свидетельствовали о постепенной стабилизации на рынке труда. Так, количество вакансий с апреля по июль снижалось, с сентября динамика вакансий вышла в положительную область и в декабре ее рост составил +27% г/г (+22% г/г в ноябре).

За январь–ноябрь рост номинальной заработной платы составил 5,5% г/г, в реальном выражении – увеличение на 2,2% г/г (по сравнению с 2,5% в 2019 году). В ноябре рост заработных плат составил 4,6% г/г в номинальном выражении (+4,5% г/г месяцем ранее) и 0,2% г/г – в реальном (+0,5% г/г в октябре).

По оценке Росстата, в 2020 году реальные располагаемые доходы снизились на -3,5% г/г, реальные денежные доходы – на -3,0% г/г. В 4кв20 наблюдалось замедление снижения реальных располагаемых доходов до -1,7% г/г (-5,3% г/г в 3кв20), реальных денежных доходов – до -1,5% г/г (-4,3% г/г кварталом ранее).

Рис. 5. За 11 месяцев рост реальной заработной платы составил 2,2 % г/г



Источник: Росстат.

Рис. 6. В 4кв20 снижение реальных располагаемых доходов замедлилось



Источник: Росстат, расчеты Минэкономразвития России.

Показатели деловой активности

в % к соотв. периоду предыдущего года	2020	IVкв20	дек.20	нояб.20	окт.20	IIIкв20	сен.20	авг.20	июл.20	IIкв20	Iкв20	2019
Экономическая активность												
Сельское хозяйство	-	-	-	-2,1	-6,6	2,7	1,4	4,1	4,2	3,1	3,0	4,3
Строительство	0,1	0,8	0,9	0,6	0,7	1,1	3,1	0,3	-0,4	-3,9	2,8	2,1
Розничная торговля	-4,1	-2,8	-3,6	-3,1	-1,4	-1,6	-2,1	-1,8	-1,1	-16,0	4,4	1,9
Платные услуги населению	-17,3	-13,2	-12,5	-13,8	-13,2	-17,3	-12,0	-16,8	-23,2	-36,1	-1,9	0,5
Грузооборот транспорта	-4,9	-2,2	-1,3	-1,7	-3,6	-5,3	-3,4	-4,6	-8,0	-8,2	-3,9	0,7
Инвестиции в основной капитал	-	-	-	-	-	-4,2	-	-	-	-7,6	1,2	2,1
Промышленное производство	-2,9	-2,5	-0,2	-1,5	-5,7	-4,8	-4,0	-4,5	-6,1	-6,7	2,6	3,4
Добыча полезных ископаемых	-7,0	-8,4	-8,5	-7,5	-9,2	-11,5	-9,5	-10,8	-14,2	-9,0	1,0	3,4
Обрабатывающие производства	0,3	1,1	4,4	2,9	-3,9	-0,1	-0,1	0,2	-0,3	-5,2	5,6	3,6
Рынок труда												
Реальная заработная плата	-	-	-	-	-	-	-	-	-	-	-	-
в % к соотв. периоду предыдущего года	-	-	-	0,2	0,5	1,8	2,2	0,1	2,9	-0,1	6,2	4,8
в % к предыдущему периоду (SA)	-	-	-	0,0	-0,2	3,8	1,6	-0,4	2,2	-4,1	1,5	-
Номинальная заработная плата	-	-	-	-	-	-	-	-	-	-	-	-
в % к соотв. периоду предыдущего года	-	-	-	4,6	4,5	5,4	6,0	3,7	6,4	3,0	8,8	9,5
в % к предыдущему периоду (SA)	-	-	-	0,8	0,4	4,9	1,6	0,5	2,0	-2,5	2,0	-
Реальные располагаемые доходы	-	-	-	-	-	-	-	-	-	-	-	-
в % к соотв. периоду предыдущего года	-3,5	-1,7	-	-	-	-5,3	-	-	-	-7,9	1,0	1,0
в % к предыдущему периоду (SA)	-	2,5	-	-	-	3,2	-	-	-	-8,6	0,7	-
Реальные денежные доходы	-	-	-	-	-	-	-	-	-	-	-	-
в % к соотв. периоду предыдущего года	-3,0	-1,5	-	-	-	-4,3	-	-	-	-8,0	1,8	1,7
в % к предыдущему периоду (SA)	-	2,9	-	-	-	4,0	-	-	-	-9,2	0,4	-
Численность рабочей силы	-	-	-	-	-	-	-	-	-	-	-	-
в % к соотв. периоду предыдущего года	-0,6	-0,9	-0,9	-1,1	-0,7	-0,6	-0,4	-0,6	-0,8	-0,6	-0,3	-1,0
млн. чел. (SA)	-	74,7	74,6	74,7	74,8	74,9	74,9	74,9	74,9	74,9	75,2	-
Численность занятых												
в % к соотв. периоду предыдущего года	-	-	-	-	-	-	-	-	-	-	-	-
Численность занятых	-	-	-	-	-	-	-	-	-	-	-	-
в % к соотв. периоду предыдущего года	-1,9	-2,5	-2,3	-2,7	-2,5	-2,6	-2,4	-2,7	-2,8	-2,1	-0,2	-0,8
млн. чел.	70,6	70,6	70,8	70,7	70,3	70,4	70,5	70,5	70,2	70,1	71,3	71,9
млн. чел. (SA)	-	70,2	70,2	70,2	70,1	70,1	70,1	70,0	70,1	70,4	71,8	-
Численность безработных												
в % к соотв. периоду предыдущего года	24,7	31,4	27,6	31,6	35,0	43,3	41,7	47,6	40,6	30,4	-4,1	-5,3
млн. чел.	4,3	4,6	4,4	4,6	4,7	4,8	4,8	4,8	4,7	4,5	3,5	3,5
млн. чел. (SA)	-	4,5	4,4	4,6	4,6	4,8	4,8	4,9	4,7	4,5	3,4	-
Уровень занятости												
в % к населению в возрасте 15 лет и старше (SA)	-	58,1	58,2	58,1	58,1	58,0	58,1	58,0	58,0	58,2	59,4	-
Уровень безработицы												
в % к рабочей силе	5,8	6,1	5,9	6,1	6,3	6,3	6,3	6,4	6,3	6,0	4,6	4,6
SA	-	6,1	5,9	6,1	6,2	6,4	6,4	6,5	6,3	6,0	4,6	-

* Оценка Минэкономразвития России

Источник: Росстат, расчеты Минэкономразвития России

О динамике промышленного производства. Январь 2021 года

Промышленное производство в конце 2020 г. продолжило восстанавливаться – до -2,5% г/г в 4кв20 после -4,8% г/г в 3кв20 и -6,7% г/г во 2кв20. В декабре промышленное производство практически вышло на уровень предыдущего года (-0,2% г/г после -1,5% г/г в ноябре) за счет сильных показателей обрабатывающей промышленности. В целом за 2020 г. показатели промышленного производства (-2,9%) оказались лучше прогнозов.

Обрабатывающая промышленность по итогам 2020 г. показала умеренный рост (+0,3%). При этом в 4кв20 выпуск обрабатывающих отраслей на 1,1% г/г превысил уровни 2019 года (после снижения на -0,1% г/г в 3кв20 и -5,2% г/г во 2кв20), а в декабре был зафиксирован самый высокий с марта рост на 4,4% г/г.

В 2020 г. драйверами роста, как и в предыдущие годы, оставались химический комплекс (+8,8% в 2020 г., в том числе фармацевтика: +23,0%) и пищевая отрасль (+3,1%). Положительную динамику также продемонстрировала легкая промышленность (+1,1% по итогам года) и деревообработка (+0,5%).

Вместе с тем в условиях снижения инвестиционной активности и внешнего спроса отрицательный вклад в динамику обрабатывающей промышленности внесли машиностроительный и металлургический комплексы. Снижение объемов перевозок и, как следствие, спроса на моторные топлива в условиях действия карантинных ограничений в России и в мире обусловили отрицательные показатели нефтепереработки.

При этом основной вклад в снижение промышленного производства по итогам 2020 г. внесла добыча полезных ископаемых (-7,0%, вклад в динамику промышленного производства в целом -2,7 п.п. из -2,9%), в первую очередь – за счет сокращения добычи нефти в условиях действия соглашения ОПЕК+ (-8,7% в натуральном выражении). В декабре показатели

добывающей промышленности сохранялись на низких уровнях (-8,5% г/г после -7,5% г/г в ноябре).



Показатели промышленного производства*

в % к соотв. периоду предыдущего года	2020	дек. 20	нояб. 20	окт. 20	сен. 20	авг. 20	июнь. 20	июль. 20	май. 20	апр. 20	мар. 20	фев. 20	январ. 20	2019
Промышленное производство	-2,9	-0,2	-1,5	-5,7	-4,0	-4,5	-6,1	-7,3	-8,0	-4,7	2,2	4,6	1,2	3,4
Добыча полезных ископаемых	-7,0	-8,5	-7,5	-9,2	-9,5	-10,8	-14,2	-13,2	-12,7	-1,1	-0,3	3,0	0,4	3,4
Обрабатывающие производства	0,3	4,4	2,9	-3,9	-0,1	0,2	-0,3	-3,2	-4,6	-7,7	5,7	7,3	3,8	3,6
Обеспечение электроэнергией, газом и паром	-2,5	4,7	-2,8	-3,5	-3,0	-2,7	-1,8	-4,3	-4,1	-1,6	-3,6	-1,7	-6,4	-0,8
Водоснабжение, водоотведение, утилизация отходов	-3,8	6,5	4,7	3,0	-1,8	-5,7	-10,1	-10,8	-10,9	-13,9	-6,9	1,5	0,6	2,9

*Уточненные данные по отраслям промышленности будут опубликованы Росстатом после 28 января.

Картина инфляции. Январь 2021 года

По итогам декабря 2020 г. инфляция в годовом выражении составила 4,9% г/г (по сравнению с 4,4% г/г в ноябре и 3,0% г/г по итогам 2019 года). По отношению к предыдущему месяцу рост цен усилился (до 0,83% м/м с 0,71% м/м в ноябре) под традиционным влиянием сезонного фактора в конце года, с исключением сезонности инфляция немного снизилась (0,54% м/м SA1 после 0,57% м/м SA1 месяцем ранее).

Основной вклад в рост потребительских цен в декабре, как и в предыдущие два месяца, продолжила вносить продовольственная инфляция (2,5 п.п. из 4,9%). Продовольственные товары подорожали по итогам декабря на 6,7% г/г (5,8% г/г в ноябре, годом ранее – рост на 2,6% г/г), в помесечном выражении – на 1,5% м/м после 1,3% м/м месяцем ранее (с исключением сезонного фактора – рост на 0,8% м/м SA1 и 0,9% м/м SA1 соответственно).

Рост мировых цен на ключевые продовольственные товары, а также сокращение урожая отдельных сельскохозяйственных культур по сравнению с рекордными показателями прошлого года (сахарной свеклы – на 40,4 %, подсолнечника – на 13,7%, картофеля – на 11,3%, овощей – на 2,3%) привели к ускорению роста потребительских цен на ряд социально значимых товаров (сахар, подсолнечное масло, мука, макаронные и хлебобулочные изделия) и плодоовощную продукцию.

В целях стабилизации цен на социально значимые товары Правительством Российской Федерации был принят ряд мер, направленных на обеспечение баланса соответствующих рынков: заключены соглашения с производителями и торговыми сетями, введены программы субсидирования, реализованы отдельные внешнеторговые меры.

Принятые меры позволили стабилизировать динамику цен на соответствующие продовольственные товары: по итогам декабря возобновилось снижение цен на сахар, замедлился рост цен на масло подсолнечное, муку, несмотря на продолжавшийся рост мировых цен

(по данным Продовольственной и сельскохозяйственной организации ООН (FAO), индекс цен на растительные масла в декабре увеличился на 4,7% м/м, на зерновые – на 1,1% м/м).

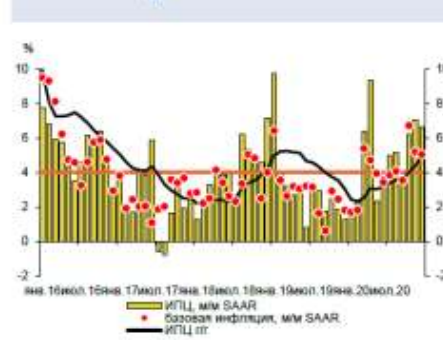
Значительный вклад инфляцию в 2020 г. также внесли непродовольственные товары (1,7 п.п.), где рост цен в декабре в годовом выражении ускорился до 4,8% г/г с 4,5% г/г в ноябре (3,0% в 2019 году). В декабре рост цен в ежемесячном выражении замедлился до 0,4% м/м с 0,6–0,7% м/м в сентябре–ноябре (с исключением сезонного фактора рост цен в декабре сохранился на уровне 0,5% м/м SA).

Ослабление рубля, эффект которого в марте–апреле был умеренным, в октябре–декабре в условиях произошедшего восстановления потребительского спроса оказало более выраженное влияние на динамику инфляции. При этом наибольшее ускорение роста цен наблюдалось по товарам со значительной импортной составляющей (легковые автомобили, медикаменты, бытовая химия, электро- и бытовые приборы).

В секторе услуг в декабре в годовом выражении рост цен оставался на умеренном уровне по сравнению с прошлым годом (2,7% г/г, годом ранее – 3,8% г/г) на фоне сохраняющихся карантинных ограничений. Ускорение роста цен в ежемесячном выражении (0,4% м/м с 0,1% м/м в ноябре) обусловлено в основном сезонными факторами: возобновился рост цен на услуги пассажирского транспорта, а также на санаторно-оздоровительные услуги. С исключением сезонности рост цен составил 0,3% м/м SA (0,2% м/м SA в ноябре).

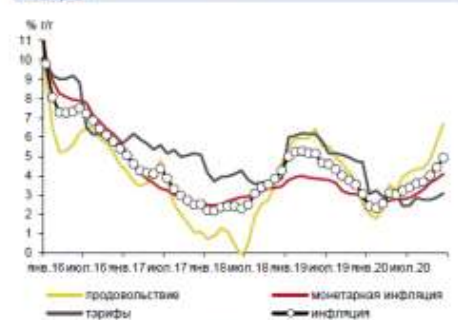
Монетарная инфляция² – показатель, очищенный от волатильных компонентов, – в декабре несколько замедлилась до 5,0% м/м SAAR3 (в ноябре 5,2% м/м SAAR).

Рис. 1. Монетарная инфляция остается на повышенном уровне



Источник: Росстат, расчеты Минэкономразвития России.

Рис. 2. Основной вклад в ускорение годовой инфляции внесли продовольственные товары



Источник: Росстат, расчеты Минэкономразвития России.

Таблица 1. Индикаторы инфляции

	дек.20	ноя.20	окт.20	сен.20	авг.20	2019	2018
Инфляция							
в % к соотв. периоду предыдущего года	4,9	4,4	4,0	3,7	3,6	3,0	4,3
в % к предыдущему месяцу	0,8	0,7	0,4	-0,1	0,0	-	-
в % к предыдущему месяцу, SA	0,54	0,57	0,5	0,3	0,4	-	-
Продовольственные товары							
в % к соотв. периоду предыдущего года	6,7	5,8	4,8	4,4	4,3	2,6	4,7
в % к предыдущему месяцу	1,5	1,3	0,6	-0,4	-0,8	-	-
в % к предыдущему месяцу, SA	0,8	0,9	0,6	0,3	0,6	-	-
Непродовольственные товары							
в % к соотв. периоду предыдущего года	4,8	4,5	4,2	3,8	3,4	3,0	4,1
в % к предыдущему месяцу	0,4	0,6	0,7	0,6	0,4	-	-
в % к предыдущему месяцу, SA	0,5	0,5	0,5	0,5	0,4	-	-
Услуги							
в % к соотв. периоду предыдущего года	2,7	2,5	2,6	2,5	2,7	3,8	3,9
в % к предыдущему месяцу	0,4	0,1	-0,1	-0,4	0,4	-	-
в % к предыдущему месяцу, SA	0,3	0,2	0,4	0,0	0,2	-	-
Базовая инфляция (Росстат)							
в % к соотв. периоду предыдущего года	4,2	3,9	3,6	3,3	3,1	3,1	3,7
в % к предыдущему месяцу	0,5	0,5	0,5	0,3	0,3	-	-
в % к предыдущему месяцу, SA	0,4	0,5	0,4	0,3	0,4	-	-
Инфляция, за искл. продовольствия, регулируемых цен и тарифов и подакцизной продукции*							
в % к соотв. периоду предыдущего года	4,1	3,8	3,6	3,3	3,0	2,9	3,4
в % к предыдущему месяцу	0,3	0,5	0,5	0,4	0,3	-	-
в % к предыдущему месяцу, SA	0,4	0,4	0,5	0,3	0,3	-	-

*оценка Минэкономразвития России

Источник: Министерство экономического развития Российской Федерации

Анализ влияния общей политической и социально-экономической обстановки в стране и регионе расположения объекта оценки на рынок оцениваемого объекта, в том числе тенденций, наметившихся на рынке, в период, предшествующий дате оценки

**Основные экономические и социальные показатели Московской области
О СОЦИАЛЬНОМ И ЭКОНОМИЧЕСКОМ ПОЛОЖЕНИИ МОСКОВСКОЙ
ОБЛАСТИ ЗА ЯНВАРЬ-НОЯБРЬ 2020 ГОДА**

	Фактически	К соответствующему периоду предыдущего года, %
Индекс промышленного производства ^{1,2}		
ноябрь 2020 года в % к октябрю 2020 года	99,3	x
январь-ноябрь 2020 года в % к январю-ноябрю 2019 года	107,3	x
Оборот организаций, миллионов рублей ²	14259134,1	119,2 ³
Объем отгруженных товаров собственного производства, выполненных работ и услуг собственными силами по видам экономической деятельности, миллионов рублей ² :		
добыча полезных ископаемых	11858,4	95,1 ³
обрабатывающие производства	2637391,3	106,3 ³
обеспечение электрической энергией, газом и паром; кондиционирование воздуха	262656,8	100,7 ³
водоснабжение; водоотведение, организация сбора и утилизации отходов, деятельность по ликвидации загрязнений	78809,2	109,0 ³
Производство продукции животноводства в хозяйствах всех категорий:		
скот и птица в живом весе, тыс. тонн	281,3	99,7
молоко, тыс. тонн	642,2	104,5
яйца, миллионов штук	122,6	101,1
Индекс потребительских цен и тарифов на товары и услуги:		
ноябрь 2020 года в % к октябрю 2020 года	100,7	x
ноябрь 2020 года в % к ноябрю 2019 года	103,9	x
Среднемесячная начисленная заработная плата работников по полному кругу организаций, за октябрь 2020 года, рублей	57519,0	103,3
октябрь 2020 года в % к сентябрю 2020 года	104,5	x
за январь-октябрь 2020 года	55455,5	101,5
Среднемесячная начисленная заработная плата работников организаций, не относящихся к субъектам малого предпринимательства, за октябрь 2020 года, рублей	64522,0	105,0
октябрь 2020 года в % к сентябрю 2020 года	103,7	x

¹ Индекс промышленного производства исчисляется по видам деятельности «Добыча полезных ископаемых», «Обрабатывающие производства», «Обеспечение электрической энергией, газом и паром; кондиционирование воздуха», «Водоснабжение; водоотведение, организация сбора и утилизации отходов, деятельность по ликвидации загрязнений» на основе данных о динамике производства важнейших товаров-представителей (в натуральном и стоимостном выражении). В качестве весов используется структура валовой добавленной стоимости по видам экономической деятельности 2018 базового года

² Оперативные данные

³ Темп роста (снижения) в фактических ценах

за январь-октябрь 2020 года	62035,8	103,4
Стоимость условного (минимального) набора продуктов питания, входящих в потребительскую корзину, в ноябре 2020 года, рублей	4521,81	101,60 ¹
Численность официально зарегистрированных безработных лиц на конец ноября 2020 года, человек	138817	96,1 ¹
Уровень официальной (или регистрируемой) безработицы на конец ноября 2020 года, в процентах	3,4	x
Грузооборот грузовых автомобилей организаций, не относящихся к субъектам малого предпринимательства, всех видов экономической деятельности, миллионов тонно-километров ²	7595,7	92,6
1 Пассажиروоборот, автобусов (маршрутных таксомоторов) юридических лиц за ноябрь 2020 года, миллионов пассажиро-километров	519,4	79,8
ноябрь 2020 года в % к октябрю 2020 года	96,6	x
за январь-ноябрь 2020 года	4827,9	72,5
Выполнено работ и услуг собственными силами организаций по виду деятельности «Строительство», миллионов рублей ²	540429,7	123,5 ³
Просроченная задолженность по заработной плате на 1 декабря 2020 года, тысяч рублей	12376,0	² 124,5 ¹
3 Оборот розничной торговли по всем каналам реализации, миллионов рублей ²		4
5 за январь-ноябрь 2020 года	2349055,9	97,8 ³
6 за ноябрь 2020 года	235519,9	98,1 ^{1,3}
Оборот оптовой торговли в организациях всех видов экономической деятельности, миллионов рублей ²		
7 за январь-ноябрь 2020 года	6539521,3	101,2 ³
8 за ноябрь 2020 года	720207,9	97,0 ^{1,3}
Товарные запасы в организациях розничной торговли на 1 декабря 2020 года ³		
миллионов рублей	216816,4	104,8 ^{1,2}
уровень запасов, дней торговли	46	107,0 ¹
⁹ Оборот общественного питания, миллионов рублей ³	91260,4	75,3 ²
10 Объем платных услуг, оказанных населению, миллионов рублей ³		
11 за январь-ноябрь 2020 года	425193,7	83,6 ²
12 за ноябрь 2020 года	44133,2	101,1 ^{1,2}
Ввод в действие жилых домов за счет всех источников финансирования,	6831,2 ⁴	94,7 ⁵

¹ К предыдущему месяцу² Оперативные данные³ В сопоставимых ценах¹ К предыдущему месяцу² В сопоставимых ценах³ Оперативные данные⁴ С учетом жилых домов, построенных на земельных участках, предназначенных для ведения садоводства⁵ Относительные показатели рассчитаны с учетом жилых домов, построенных на земельных участках, предназначенных для ведения садоводства

Анализ внешних факторов, влияющих на стоимость объекта оценки

К внешним факторам, влияющим на стоимость объекта оценки относятся:

- Экономические;
- Социальные;
- Политические.

Экономические факторы:

1. Спрос. Спрос определяется предпочтениями потребителей, которые зависят от того, какие доходы приносит данный объект собственнику, в какое время, с какими рисками это сопряжено.

2. Доход (прибыль) объекта оценки от эксплуатации и перепродажи. Доход, который может получить собственник объекта, зависит от характера операционной деятельности и возможности получить прибыль от продажи объекта после использования. Прибыль от операционной деятельности, в свою очередь, определяется соотношением потоков доходов и расходов.

3. Продолжительность получения доходов. Большое значение для формирования стоимости объекта оценки имеет время получения доходов.

4. Риск, связанный с объектом. На величине стоимости неизбежно сказывается и риск как вероятность получения ожидаемых в будущем доходов.

5. Степень контроля над объектом (наличие имущественных прав). Одним из важнейших факторов, влияющих на стоимость, является степень контроля, которую получает новый собственник. Объект может приобретаться в индивидуальную частную собственность или, к примеру, на праве аренды. В силу того, что покупаются большие права (право собственности), стоимость и цена, как правило, будут выше, чем в случае покупки права аренды.

6. Ограничения, наложенные государством или другими лицами на объект (арест, сервитуты и пр.).

7. Соотношение спроса и предложения на аналогичные объекты. На рыночную стоимость любого объекта влияет соотношение спроса и предложения. Если спрос превышает предложение, то покупатели готовы оплатить максимальную цену. Верхняя граница цены спроса определяется текущей стоимостью будущих прибылей, которые может получить собственник от владения этим объектом.

Социальные факторы:

1. Наличие и развитость инфраструктуры.
2. Демографическая ситуация и др.

Политические факторы:

1. Состояние законодательства в области оценки, собственности, налогообложения и т.д.;
2. Политико-правовая ситуация в стране.

Опыт показал, что в современных условиях при определении рыночной стоимости объекта оценки необходимо учитывать как внутренние, так и внешние факторы.

Рынок недвижимости, его структура и объекты

Рынок недвижимости – сектор национальной рыночной экономики, представляющий собой совокупность объектов недвижимости, экономических субъектов, оперирующих на рынке, процессов функционирования рынка, т.е. процессов производства (создания), потребления (использования) и обмена объектов недвижимости и управления рынком, и механизмов, обеспечивающих функционирование рынка (инфраструктуры и правовой среды рынка). В соответствии с приведенным определением, структура рынка включает: объекты недвижимости

- субъекты рынка
- процессы функционирования рынка
- механизмы (инфраструктуру) рынка.

•Для целей анализа рынка и управления его созданием и развитием объекты недвижимости необходимо структурировать, т.е. выделять те или иные однородные группы. В законодательных, нормативных, методических актах и документах применяется классификация объектов по различным основаниям: по физическому статусу, назначению, качеству, местоположению, размерам, видам собственности (принадлежности на праве собственности), юридическому статусу (принадлежности на праве пользования). По физическому статусу выделяют:

земельные участки;

•жилье (жилые здания и помещения);

•нежилые здания и помещения, строения, сооружения;

В соответствии с ЗК РФ земли в Российской Федерации по целевому назначению подразделяются на следующие категории: земли сельскохозяйственного назначения;

•земли населенных пунктов;

•земли промышленности, энергетики, транспорта, связи, радиовещания,

•телевидения, информатики, земли для обеспечения космической деятельности, земли обороны, безопасности и земли иного специального назначения; земли особо охраняемых территорий и объектов;

•земли лесного фонда;

•земли водного фонда;

•земли запаса.

Земельные участки в городах, поселках, других населенных пунктах в пределах их черты (земли особо охраняемых территорий и объектов) в соответствии с градостроительными регламентами делятся на следующие территориальные зоны: жилая;

•общественно-деловая;

•производственная;

•инженерных и транспортных инфраструктур;

•рекреационная;

•сельскохозяйственного использования;

•специального назначения;

•военных объектов;

•иные территориальные зоны.

•жилье (жилые здания и помещения):

•многоквартирные жилые дома, квартиры в них и др. помещения для

•постоянного проживания (в домах отдыха, гостиницах, больницах, школах и т.п.);

индивидуальные и двух - четырех семейные малоэтажные жилые дома (старая• застройка и дома традиционного типа - домовладения и нового типа – коттеджи, таунхаусы); коммерческая недвижимость:

•офисные здания и помещения административно-офисного назначения;

•гостиницы, мотели, дома отдыха;

•магазины, торговые центры;

•рестораны, кафе и др. пункты общепита;

•пункты бытового обслуживания, сервиса.

промышленная недвижимость:

•заводские и фабричные помещения, здания и сооружения производственного

•назначения; мосты, трубопроводы, дороги, дамбы и др. инженерные сооружения;

•паркинги, гаражи;

•склады, складские помещения.

•недвижимость социально-культурного назначения:

•здания правительственных и административных учреждений;

•культурно-оздоровительные, образовательные, спортивные объекты;

- религиозные объекты.

Сегментирование земельного рынка

Земли в Российской Федерации по целевому назначению подразделяются на следующие категории:

- земли сельскохозяйственного назначения; - земли населенных пунктов;
- земли промышленности, энергетики, транспорта, связи, радиовещания, телевидения, информатики, земли для обеспечения космической деятельности, земли обороны, безопасности и земли иного специального назначения;
- земли особо охраняемых территорий и объектов;
- земли лесного фонда; - земли водного фонда;
- земли запаса.

Правовой режим земель определяется исходя из их принадлежности к той или иной категории и разрешенного использования в соответствии с зонированием территорий. В соответствии с законодательством возможен перевод земельного участка из одной категории в другую. Целевым назначением и разрешенным использованием образуемых земельных участков признаются целевое назначение и разрешенное использование земельных участков, из которых при разделе, объединении, перераспределении или выделе образуются земельные участки. Земельные участки могут быть выведены из оборота либо ограничены в обороте.

Земельные участки, отнесенные к землям, изъятым из оборота, не могут предоставляться в частную собственность, а также быть объектами сделок, предусмотренных гражданским законодательством. Земельные участки, отнесенные к землям, ограниченным в

обороте, не предоставляются в частную собственность, за исключением случаев, установленных федеральными законами. Каждый земельный участок, сведения о котором внесены в государственный кадастр недвижимости, имеет не повторяющийся во времени и на территории Российской Федерации государственный учетный номер (кадастровый номер).

Кадастровые номера присваиваются объектам недвижимости органом кадастрового учета. Все земельные участки, независимо от форм собственности, подлежат государственному кадастровому учету.

1 марта 2008 года вступил в силу Федеральный закон «О государственном кадастре недвижимости», в соответствии с которым создается единый систематизированный свод сведений о недвижимом имуществе. Объектами государственного кадастрового учета являются земельные участки, здания, сооружения, помещения, объекты незавершенного строительства.

Определение сегмента рынка, к которому принадлежит оцениваемый объект

Согласно п. 10 ФСО № 7, для определения стоимости недвижимости оценщик исследует рынок в тех его сегментах, к которым относятся фактическое использование оцениваемого объекта и другие виды использования, необходимые для определения его стоимости.

Объектом оценки является: Земельный участок, «земли населенных пунктов» разрешенное использование: для размещения промышленных, складских объектов, предприятий оптовой и розничной торговли, делового центра, объектов придорожного сервиса, участок предназначен для строительства подъездных путей к другим участкам. Объекты оценки расположены: Московская область, Подольский район, с. п. Лаговское, вблизи д. Коледино, коммуникации по границе. Инфраструктура района развита.

Таким образом, можно сделать вывод, что Объект оценки относится к земельным участкам для размещения промышленных, складских объектов, предприятий оптовой и розничной торговли, делового центра, объектов придорожного сервиса участка предназначены для строительства подъездных путей к другим участкам. На основании вышеизложенного, а также описания, приведенного в разделе 3. «Характеристика объекта оценки», альтернативные варианты использования оцениваемого объекта не рассматривались.

Учитывая, что Объект оценки расположен по адресу Московская область, Подольский район, с. п. Лаговское, вблизи д.Коледино, далее проводится исследование рынка земельных участков в Московской области.

Обзор рынка земельных участков Московской области

Земельный рынок Москвы и Подмосковья: цены, лендлорды и перспективы

Наталья Круглова, советник генерального директора, руководитель департамента продаж Российского аукционного дома в Москве и Московской области, специально для IRN.RU

Рынок земельных активов Москвы подвергся влиянию коронавирусного кризиса минимально: это обусловлено общей парадигмой его развития, ведь этот рынок отличается высокой инертностью, сделок на нем совершается не так много.

Существенно больше на него повлияли изменения, внесенные в законодательство о долевом строительстве и вступившие в силу 1 июля 2019 года. Переход на эскроу-счета повлек за собой остановку сделок M&A, поскольку все крупные игроки либо сформировали свои земельные банки до 1 июля 2019 г. на несколько лет вперед, до вступления в силу поправок, либо, как мелкие участники, просто приостановили экспансию. С тех пор серьезных колебаний на рынке земли не происходило. Глобально оценивая состояние рынка, можно констатировать, что он стал рынком профессиональных участников: среди игроков девелоперского рынка практически не осталось случайных владельцев земли. В немалой степени этому способствовали московские власти, которые ввели практику оформления договоров аренды на срок проектирования и строительства, ограничивая возможное время освоения площадки 3-5 годами.

Девелоперов, как существующих, так и потенциальных, интересуют участки преимущественно под жилищное строительство. Спрос на землю под реализацию проектов апарт-апартаментов незначителен – апартаменты сильно отстают в темпах продаж от жилья, и их себестоимость не так сильно отличается от многоквартирной застройки, как отличается цена и темп продаж этих двух форматов. Поэтому застройщики готовы работать в сегменте апарт-апартаментов только в уникальных локациях.

Средняя стоимость земельного участка под строительство объектов жилого назначения в Москве составляет 250-350 млн рублей/га, но конечная цена зависит от места и степени девелоперской готовности земельного актива. Например, очень сильно влияет на цену необходимость разработки градостроительной документации, наличие или отсутствие сетей и подъездов к земельному участку. В итоге, цена земли с учетом перечисленных факторов может колебаться от 70 млн до 1,5 млрд рублей за 1 га.

Если обобщить происходящее на рынке земли в Москве, то надо отметить, что самым большим вниманием со стороны покупателей пользуются участки под жилищную застройку. Это самый ценный актив, особенно, если инвестор может получить ЗУ вместе с ГПЗУ или хотя бы ППТ. Следом по уровню ликвидности идут промышленные территории с потенциалом опять же жилищного девелопмента либо развития multifunctional проектов. Поскольку, как правило, это крупные активы, то инвесторы готовы рассматривать их и без граддокументации, только с урегулированными имущественными правами.

На фоне пандемии стал развиваться рынок земли под склады: как self storage формата, так и multifunctional внутригородских моно- или поли- функциональных складов, fulfillment склады – это обусловлено развитием dark stores и сервисов быстрой доставки.

Если говорить о площади, то участки до 0,3 га освоить в рамках ленддевелопмента почти невозможно – очень маленькая площадь ЗУ сильно ограничивает варианты best use. Площадь участка от 0,3 до 3 га – это самый востребованный размер. Более крупные земельные активы также сложны в продаже: рынок игроков, способных их купить и освоить, ограничивается десятком компаний-девелоперов.

Рассматривая себестоимость девелопмента, можно оценочно сказать, что земля в структуре затрат формирует 10-25%, в зависимости от степени проработки документации и инженерной подготовки ЗУ. 60-70% приходится на СМР, еще около 7-10% вносят сети. После введения требований по переходу на эскроу-счета еще до 10% расходов – это обслуживание банковского долга, который номинально стоит от 5 до 12%, а в реальности его стоимость будет

формироваться как производная темпа продаж и возможности заместить банковское финансирование деньгами конечных покупателей.

Рынок земельных активов и Москвы характеризуется высокой степенью консолидированности. За последний десяток лет земельные активы из рук множества частных собственников постепенно перешли в руки профессиональных девелоперов и их партнеров. То есть процесс, начавшийся несколько лет назад, сейчас подошел к своему логическому завершению. Случайных игроков на нем больше нет. Меняется и структура лендлордов: сегодня это в основном банки, госкомпании и госкорпорации. Почти все земельные активы, потенциально годные для дальнейшего использования (застройки или перепродажи), находятся в их руках. Других свободных участков на рынке нет. Тем более значимым игроком земельного рынка становятся компании с госучастием. Они владеют существенными по объему земельными участками преимущественно промышленного назначения – относительно недорогими и часто интересными с точки зрения места расположения и потенциала застройки. В условиях высвобождения их из производственной деятельности они становятся для госкомпаний непрофильным активом. В результате встает вопрос либо реализации земельных излишков, либо участия в девелоперских проектах. Поэтому и в этой сфере в ближайшей перспективе можно ожидать роста числа стратегических альянсов «промышленность – девелопмент» и появления новых крупных проектов редевелопмента промышленных территорий в границах Москвы и в Московской области.

Поэтому в ближайшей перспективе мы увидим увеличение числа стратегических альянсов банков, госкомпаний и госкорпораций с крупными девелоперами.

Такие альянсы уже повсеместная практика. Несмотря на падение доходности жилищного девелопмента, лендлорды стремятся реализовывать проекты именно в этой сфере, поскольку жилье обеспечивает наилучший возврат на инвестиции. Однако самостоятельно они не имеют для этого достаточных компетенций. А застройщики заинтересованы в стабильном и относительно недорогом финансировании своих проектов. На пересечении этих интересов и будут возникать финансово-строительные альянсы. Первые примеры уже есть: в прошлом году соглашения о стратегическом сотрудничестве заключили ВТБ и MR Group, а также Сбербанк и Setl Group.

Еще одной точкой пересечения интересов банков и девелоперов в ближайшее время станут залоговые земельные участки. В 2021 году мы ожидаем выхода на рынок значительного количества подобных активов. И в этом сегменте сотрудничество банков и девелоперов тоже окажется выгодным для обеих сторон. Первые смогут с максимальной выгодой для себя реализовать непрофильные активы, вторые получают дефицитные земельные участки под новые проекты. И РАД, как универсальная площадка по продаже залогового имущества, по-видимому, выступит одним из основных провайдеров данных процессов: в 2020 г. Российским Аукционным Домом продано более 150 земельных участков в Москве и Московской области.

В заключение надо два слова сказать о рынке [земельных участков в Московской области](#). Рынок таких земельных активов Подмоскovie очень разнороден: цены варьируются от 1 тыс. рублей / га до 50 млн рублей / га. Цена участка зависит от его категории и подготовленности. Так, земли сельхозназначения предлагаются по 500-15 тыс. рублей за сотку, промышленного назначения - по 10-200 тыс. рублей за сотку в greenfield и по 150-350 тыс. рублей за сотку в индустриальных парках. Участки для дачного строительства продаются по 30-70 тыс. рублей за сотку, но в элитных локациях, например, вдоль Рублевского шоссе, их цена на порядок выше – по 700-1500 тыс. рублей за сотку. Например, в некоторых поселках в Раздорах или Барвихе земля под жилые дома будет стоить 30-50 тыс. долл./сотка.

Говоря о земельном рынке Московской области, можно уверенно констатировать, что спрос на земельные участки там ограничен 30-километровой зоной, прилегающей к Москве, и сфокусирован на площадях, пригодных либо под ИЖС (20%), либо под коттеджную застройку (80%). Спрос на участки под офисную или торговую недвижимость минимален – формат торговых центров максимально подвергся переоценке под влиянием коронавируса, несмотря на весь их потенциал капитализации, осталось мало желающих их строить. Офисы же за городом

нужны только на МКАД, либо локально в городах-спутниках, под местный спрос. Но в отличие от Москвы, где рынок поделен между профессиональными игроками-девелоперами, спрос на землю в Московской области сформирован конечными пользователями, среди которых системных игроков очень мало: буквально по пальцам одной руки можно пересчитать компании, реализовавшие более двух проектов лендевелопмента в МО.

Тем самым, если рынок Москвы демонстрирует высокий уровень зрелости и консолидации, областной рынок только формируется: в последние 10 лет на нем практически отсутствовали профессиональные девелоперы, ввиду низкого спроса этот рынок не был интересен игрокам, сформировавшим высокий уровень компетенций в девелопменте. И если в Москве качественные характеристики продукта – квартир и апартаментов – таковы, что могут составить достойную конкуренцию лучшим мировым аналогам, в Московской области практически не было проектов, сбалансированных относительно требований спроса и продуктового предложения. Однако вследствие пандемии на рынок загородных активов вернулся спрос, а за ним – интерес девелоперов. И хочется думать, что загородный сегмент повторит судьбу московского рынка – то есть также станет ареной для профессиональных игроков, которые способны обеспечить развитие земельных массивов наиболее адекватным образом, с учетом требований платежеспособного спроса и потенциала конкретного земельного актива. И как всякий рынок, не достигший зрелости, рынок земли Подмосковья – это Эльдorado для тех, кто готов заглянуть в будущее. В среднесрочной перспективе там есть возможность апсайдов, которые уже невозможны в Москве.
 Читать полностью: <https://www.irn.ru/articles/41125.html>

Предложение участков в Московской области значительно превышает спрос, говорит Валерий Смольков, руководитель отдела продаж «Объединенной группы риэлторский компаний» (АН «ОГРК»). С кризиса 2008 г. ситуация на рынке земли грустная: существует только точечный спрос. И бизнес-активность год от года скорее уменьшается, чем увеличивается, добавляет Дмитрий Лебедев, председатель совета директоров Basis Investment Company.

Выбор на первый взгляд большой для разных проектов: складов или производств, магазинов или офисов, под строительство жилья, наконец, добавляет Константин Фомиченко, директор департамента индустриальной и складской недвижимости Knight Frank. Но, по оценке Ильи Терентьева, гендиректора УК «Русская сотка», в основном это участки сельскохозяйственного назначения (иногда уже с утвержденными ПЗЗ, тогда земля может использоваться для индивидуального жилищного строительства) – собственники держат землю в этом статусе в связи со сравнительно невысокими налогами (0,3% от кадастровой стоимости, если сельхозземли используются по назначению, 1,5% – если не по назначению), отсутствием инвестиций или предложений по развитию. По данным компании, в 30-километровой зоне от МКАД чаще встречаются переведенные в другой статус участки, например земли поселений или земли для размещения промышленных объектов, поэтому более-менее активный рынок сосредоточен в этой зоне.

В настоящее время не существует ресурса или единой площадки с данными, которые бы позволяли объективно оценить общий объем рынка земли в Московской области, а значительная часть информации в принципе не является публичной, говорит Лебедев. По оценке Максима Лещева, управляющего партнера Группы МЕГА, из примерно 1,5 млн га сельскохозяйственного назначения на территории Московской области около 300 000 га подготовлены к продаже.

Препятствует сделкам, по его словам, то, что часто эти земли находятся в залоге у банков и есть проблемы с кредиторами. Например, в залог участок банк брал при цене \$10 000 за сотку, а сейчас цена – 10 000 руб., а то и дешевле. Ряд крупных владельцев быть таковыми перестал по разным причинам, некоторые закопались в еще большую непубличность, а между тем участков, которые не продаются годами, скопилось немало. Причины – завышенная стоимость, наличие обременений, невозможность использования участка по назначению, перечисляет Фомиченко. Владельцам таких активов остается либо снижать цену, либо искать варианты альтернативного

использования, например действительно заняться сельским хозяйством или начать добывать песок, если есть такая возможность.

Дешевающий актив

Чтобы был шанс продать участок, цена должна находиться на нижней границе рынка, а иногда и за ней на 5–10%, считает Терентьев: «Я знаю многих владельцев, которые не могут продать активы 5–7 и более лет. Они ежегодно снижают цену и уже жалеют, что не продали раньше. Это касается и земель промышленности, и земель поселений». Сейчас некоторые из тех, с кем его компания вела переговоры несколько лет назад по тому или иному участку, соглашаются отдать землю в управление под создание загородных поселков, тогда как прежде были категорически против этого. Несколько лет пытаются продать землю сельскохозяйственного и промышленного назначения и Basis Investment Company, но пока покупателей нет.

Впрочем, Смольков считает, что 80% участков все-таки продаются за 3–4 месяца, если собственник достаточно мотивирован и реально оценивает объект. Остальные 20% – абсолютный неликвид.

По данным ОГРК, цена земли сельскохозяйственного назначения в зоне 50–100 км от МКАД – от 500 до 15 000 руб. за сотку. Участки под дачное строительство (10–50 га) на удалении 30–50 км от МКАД в массовом сегменте стоят в среднем 30 000–70 000 руб. за сотку. Но 3–11 га, пригодные для поселков элитных (например, в районе Дарьино, Лызлово, Лайково, Лапино по Рублевскому шоссе), по данным Point Estate, уже идут по \$10 000–20 000 за сотку, на Николиной Горе – от \$25 000. В Покровском на Новорижском шоссе (23 км от МКАД) 20 га выставлены по цене 220 000 руб. за сотку. По подсчетам аналитиков «Авито недвижимости», сотка под ИЖС в Московской области по итогам апреля в среднем стоила 73 279 руб. Это на 8,4% дешевле, чем годом ранее (80 000 руб.) По итогам продаж в мае 2020 г. цена снизилась до 70 837 руб. (-3,3%).

Земли промышленного назначения на удалении в 15–50 км от МКАД и общей площадью от 50 до 250 га стоят от 70 000 до 230 00 руб. за сотку. Таких участков достаточно много. Например, в базе ОГРК их более 50, по цене от 15 млн до 500 млн руб. По данным Knight Frank, цена в промышленных парках на востоке Московской области колеблется от 150 000 до 350 000 руб. за сотку в зависимости от того, насколько развита площадка, есть ли резиденты. Сергей Горяинов, руководитель департамента загородной недвижимости Point Estate, и Смольков считают, что земля продолжит дешеветь.

Требования покупателей изменились сильнее, чем привычки собственников. По словам Валерия Кузнецова, коммерческого директора RDI, с каждым годом запросы от девелоперов «становятся все более структурированными»: нужное целевое назначение и вид разрешенного использования участка, его соответствие ПЗЗ и др. Сильное влияние на рынок оказало введение в 2017 г. зон КУРТ (комплексного устойчивого развития территорий). Часть земель в Московской области попали под это регулирование, появились ограничения по площади застройки, высотности и т. д., объясняет Кузнецов. В результате выход полезной жилой площади на этих участках заметно уменьшился, интерес к ним упал. И только если ПЗЗ удастся изменить и повысить долю жилья, стоимость актива и спрос на него возрастают. Но сейчас это сложная процедура, говорит эксперт.

Подмосковье – зона рискованного земледелия, но некий спрос со стороны небольших сельхозпредприятий и фермерских хозяйств есть. Есть и предложение, например, в базе «Инвест-недвижимости» более 1500 таких участков в Московской и граничащей с ней Калужской, Тульской и Рязанской областях. До начала пандемии основными покупателями были профессиональные мелкие и средние сельхозпредприятия, фермеры, рассказывает гендиректор компании Галина Зарипова, но за время вынужденного карантина выросло количество заявок от желающих приобрести сельхозземлю, чтобы выращивать продукты питания для семьи. Для этих целей спрашивают от 1 до 100 га, преимущественно по южным направлениям от Москвы. А среди покупателей и будущих фермеров все больше бывших владельцев бизнесов, в том числе

связанных со строительством городской недвижимости, которые ничего не понимают в сельском хозяйстве, отмечает Зарипова.

Территории для бизнеса

По словам Игоря Калинина, коммерческого директора проекта «Мой гектар», два типа участков пользуются стабильным спросом – это земли промышленного назначения, которые подходят под строительство заводов и производств, и земли под коттеджные поселки. Размер – от 5 до 50 га. Кузнецов, однако, считает интерес к участкам под технопарки, склады или производства минимальным. Попытки развивать промышленные кластеры предпринимаются, но довольно вяло, а во время пандемии и карантина о деловой активности вообще не идет речи, добавил Лебедев. Он напомнил, что участки под застройку складов активно продавались до 2008 г. и складов в аренду более чем достаточно.

Хотя, по словам Фомиченко, компании, которые приняли решение о покупке и прошли инвестиционные комитеты до начала пандемии, не приостановили работу по согласованию условий сделки, договоров купли-продажи. Но те, которые рассматривали приобретение участков в инвестиционных целях и еще не вошли в обязывающие соглашения, приостановили переговоры до снятия всех ограничений. Тем более что и до пандемии в последние годы это были не самые рентабельные инвестиции. Поэтому RDI планирует сама делать проекты, а не продавать землю, сообщил Кузнецов. Например, сейчас работают над концепцией технопарка у деревни Старосырово в новой Москве на 65 га, это займет около двух лет.

Лещев тем не менее заметил интерес к землям промышленного назначения со стороны малого бизнеса: компании покупают небольшие, от 30 соток до 1 га, участки (как правило, на территориях индустриальных парков) и строят производственно-складские базы, административные здания для собственных нужд или используют площадку для размещения дорожной техники.

МЕТА уже реализовала несколько проектов индустриально-складских парков (их собственники – юридические и физические лица, у которых с группой заключены договоры о совместной деятельности), где земля после межевания продается участками от 30 соток. «Большое Покровское» (15 км от МКАД по Киевскому шоссе, от 300 000 руб. за сотку) уже практически распродано. В «Новоселках» в 51 км от МКАД по Симферопольскому шоссе продаются участки от 50 соток под строительство производственных и складских комплексов, от 70 000 руб., в промпарке «Коробово» (8 км от МКАД по трассе А 105 Москва – Домодедово) – от 325 000 руб. за сотку под промышленно-складскую и офисно-торговую застройку. Продажи в «Коробово» начались в конце прошлого года, рассказывает Лещев, в начале этого года продали три участка, в разгар пандемии продажи остановились, покупатели пока стараются понять, что будет с экономикой дальше. Компания не планирует снижать цену, а в случае замедления продаж просто уменьшит площади минимальных участков с 30 до 20 соток и таким способом снизит стоимость лотов, говорит управляющий партнер Группы МЕТА.

По данным Knight Frank, земля под офисы или ритейл спросом не пользуется. Для торговых центров нужны участки вдоль федеральных трасс, на МКАД и в местах, где большой трафик, напоминает Зарипова, но, по словам Лещева, лучшие земли уже разобраны крупными торговыми сетями: «Речь может идти только о покупке небольших участков под строительство узкопрофильных магазинов». «В настоящее время интерес ритейлеров сконцентрирован на поиске нужных площадей внутри жилых кварталов», – добавляет Лещев.

И «несистемных» покупателей, по словам эксперта, немного. Как правило, они долго вынашивают в голове проект по строительству гоночной трассы, парка развлечений, конно-спортивного клуба и др., потом долго подбирают землю, но до сделки по разным причинам дело не доходит. Например, Калинин рассказывает о сорвавшейся сделке по покупке 115 га для строительства гостиничного комплекса с конным клубом – ее готовили полгода.

Только жилье

Рынок загородной недвижимости за последние годы только терял покупателей, поэтому и активность девелоперов здесь минимальна. По словам Терентьева, 80% всех заключаемых сделок с землей под строительство коттеджных поселков – под проекты эконом-класса, где в розницу

продаются участки без подряда. Пандемия, порушив многие бизнесы, вызвала даже некоторое оживление спроса на загородные дома, игроки этого рынка встрепенулись, интерес к участкам под коттеджные поселки уже выше, чем 1,5–2 года назад, говорит Сергей Горяинов, руководитель департамента загородной недвижимости Point Estate. У компании появились клиенты, которые рассматривают участки по 20–25 га или даже по гектару для создания совсем камерных поселков.

По словам Калинина, в январе-феврале у компании «Мой гектар» прошли три сделки, в двух случаях землю, 14 га и 35 га, купили под коттеджные поселки. Но в марте и апреле сделок не было – инвесторы взяли паузу. Калинин объясняет это тем, что инвестиции достаточно серьезные, от 50 млн руб.

Сергей Колосницын, директор департамента жилой недвижимости Penny Lane Realty, говорит, что некоторые лендлорды сейчас предприняли попытки заняться девелопментом и зовут риэлторов в консультанты: «Так и мы вместо того, чтобы содействовать в продажах, уже в роли консалтеров совместно разрабатываем с ними концепции проектов». В работе у компании сейчас 25 га на Рублево-Успенском, 18 га на Новорижском, 25 га на Дмитровском шоссе. Профессиональные игроки готовятся к оживлению загородного рынка, доволен Колосницын, ведь в последние годы «не с кем было работать».

Спрос на землю, в том числе под застройку поселками, вряд ли вырастет и после пандемии. Рынок все еще затоварен – несколько лет будут торговаться предложения, которые есть в наличии.

По оценке RDI, все эти процессы пока не отразились на рынке земли под ИЖС. Возможно, о каком-то влиянии можно будет говорить лишь во второй половине года, если получат развитие новые загородные тренды и (или) заработает ипотека на ИЖС – сейчас, по словам Кузнецова, официально банки предлагают такие кредиты, но на практике получить их крайне сложно: «Наши клиенты не раз сталкивались с этой проблемой, в итоге отказываясь от покупки участков».

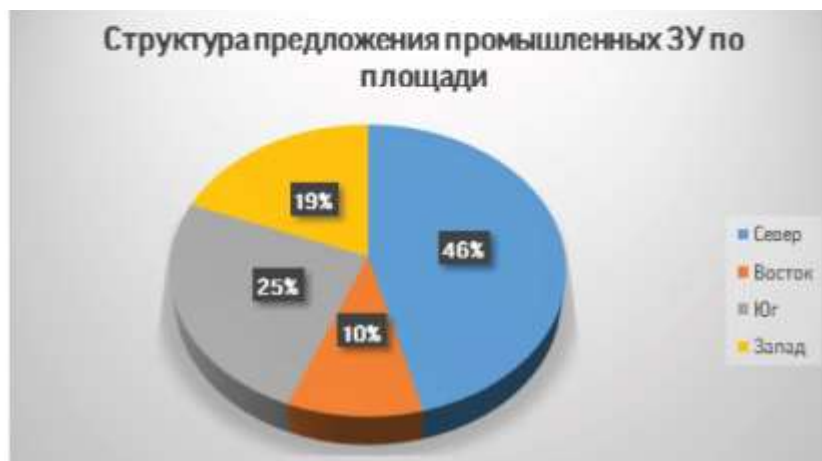
Источник: <https://www.vedomosti.ru/realty/articles/2020/06/12/832498-zemlya-podmoskove-dlya-investorov>

Обзор рынка промышленной земли

Предложение

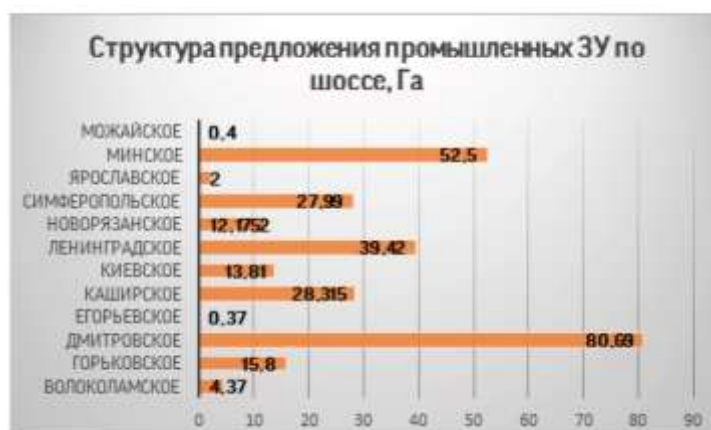
В конце 2017 года на земельном рынке Московской области было представлено 60 участков, предназначенных под производственно-складское строительство, а также под многофункциональные производственно-складские и офисно-торговые объекты. Все данные участки относятся к рынку индустриальных земельных участков Московской области. Общая площадь предложенных к продаже земельных участков в Подмоскovie составила на конец года 280,12 Га. Структура предложения в данном сегменте выглядит следующим образом:



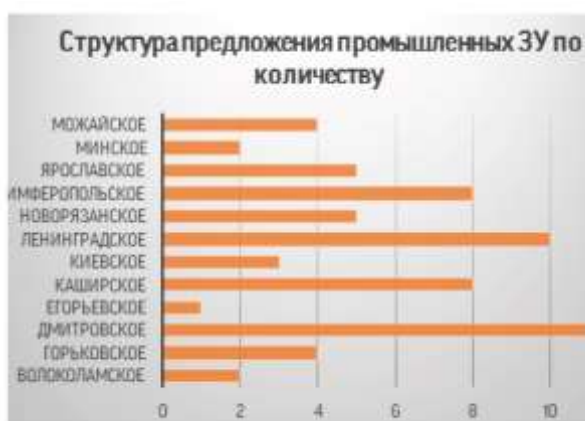


Как видно, и по количеству, и по общей площади предложенных к продаже промышленных земель, лидирует Север Подмосковья – участки, расположенные по Ленинградскому, Дмитровскому, Ярославскому и Волоколамскому шоссе.

Наибольшая площадь предложений по продаже незастроенных ЗУ обнаружена по Дмитровскому шоссе – 80,69 Га. На втором месте по площади предложения находится Минское шоссе – 52,5 Га, за ним расположилось Ленинградское шоссе – 39,42 Га:



По количеству предложения также лидирует Дмитровское шоссе, за ним следуют Ленинградское, Каширское и Симферопольское:



Спрос

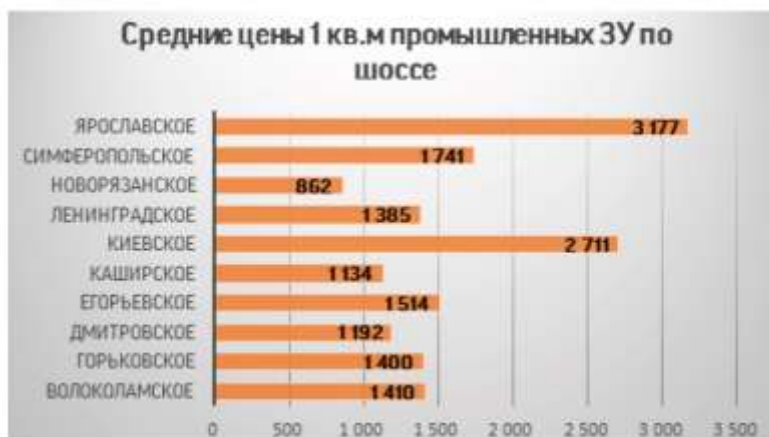
Наиболее востребованными направлениями для покупки земельных участков производственно-складского назначения по-прежнему остаются Каширское, Ленинградское и Симферопольское шоссе. Наибольшее количество сделок по покупке крупных промышленных земельных массивов, по данным различных источников, заключается в Ленинском районе Подмосковья (Каширское направление), так как в этой области находится большое количество

подготовленных к строительству участков, а также хорошо развита транспортно-логистическая инфраструктура.

Спрос на производственно-складские участки по Ленинградскому шоссе велик, что объясняется близостью международного аэропорта «Шереметьево». В районе аэропорта активно развивается транспортная инфраструктура, а также появляется все большее количество логистических комплексов и терминалов.

Симферопольское шоссе выгодно проходит рядом с районом Москвы Южное Бутово, городами Щербинка и Подольск, имеет несколько подъездов на Варшавское и Каширское шоссе, что также пользуется большим спросом.

По средней стоимости 1 кв.м земель, предназначенных под производственно-складские объекты, лидирует Ярославское шоссе. Во многом это связано с расположением по Ярославскому направлению города Пушкино. Несмотря на местоположение в 21 км от МКАД, средняя стоимость промышленных земель в районе г. Пушкино может в два и более раз отличаться от средней стоимости «квадрата» в других районах Подмосковья. На втором месте по средней стоимости земель находится Киевское шоссе, замыкает тройку лидеров Симферопольское шоссе. По прочим направлениям средние цены земельных участков сопоставимы и различаются не более, чем на 20%. Исключение составляет только Новорязанское шоссе, занявшее последнее место в рейтинге районов по стоимости промышленных ЗУ. Здесь квадратный метр стоит в среднем 862 рубля.



Распределение средней стоимости 1 кв.м промышленных земель в зависимости от удаленности предлагаемых к продаже земельных участков от МКАД приведено ниже:



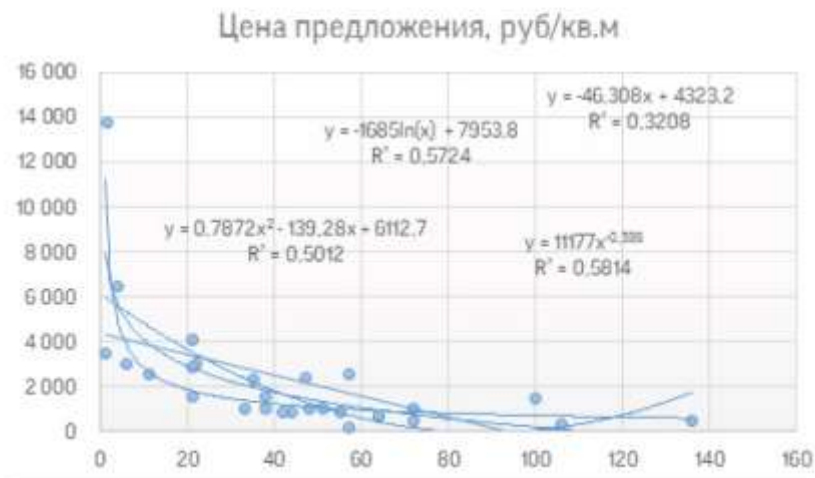
Как видно из таблицы, предложения, расположенные на расстоянии от 0 до 20 км от МКАД показывают стоимость, почти в два раза превышающую средние стоимости остальных участков. Это объясняется наиболее высоким спросом на земельные участки, расположенные близко к г. Москве и Московской кольцевой автодороге, что значительно облегчает транспортировку грузов и сбыт товара.

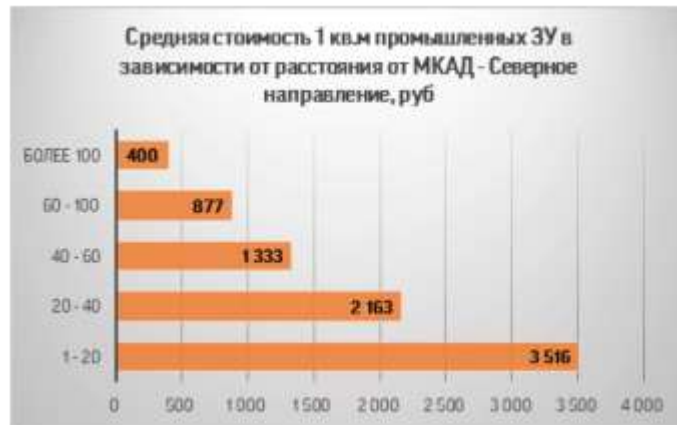
Ниже приведены обобщенные данные по ценам предложений в зависимости от расположения участков относительно МКАД по направлениям:

Расстояние от МКАД, км	Север	Восток	Юг	Запад
1 - 20	3 516	4 083	2 410	недостаточно данных
20 - 40	2 163	1 140	2 067	недостаточно данных
40 - 60	1 333	1 030	1 413	недостаточно данных
60 - 100	877	1 171	898	недостаточно данных
более 100	400	нет данных	нет данных	недостаточно данных

Анализ зависимости цен предложений промышленных ЗУ по Северному направлению МО от расстояния от МКАД (ОА – объект-аналог, ОО – объект оценки):

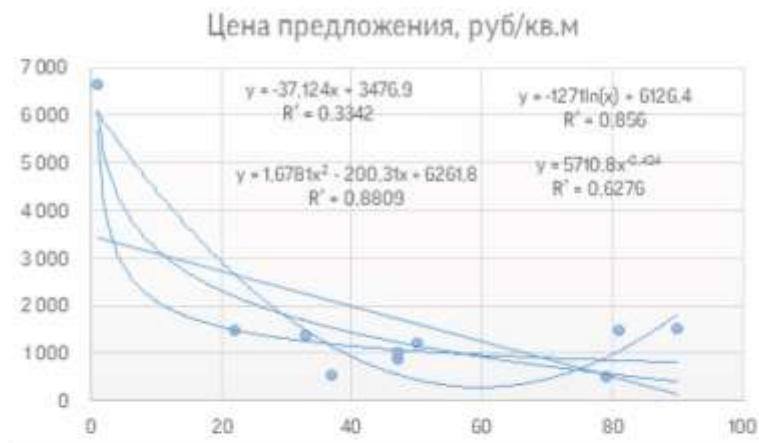
ОА/ОО	1 - 20	20 - 40	40 - 60	60 - 100	более 100
1 - 20	1,00	0,62	0,38	0,25	0,11
20 - 40	1,63	1,00	0,62	0,41	0,18
40 - 60	2,64	1,62	1,00	0,48	0,20
60 - 100	4,01	2,47	2,08	1,00	0,22
более 100	8,79	5,41	5,02	4,50	1,00

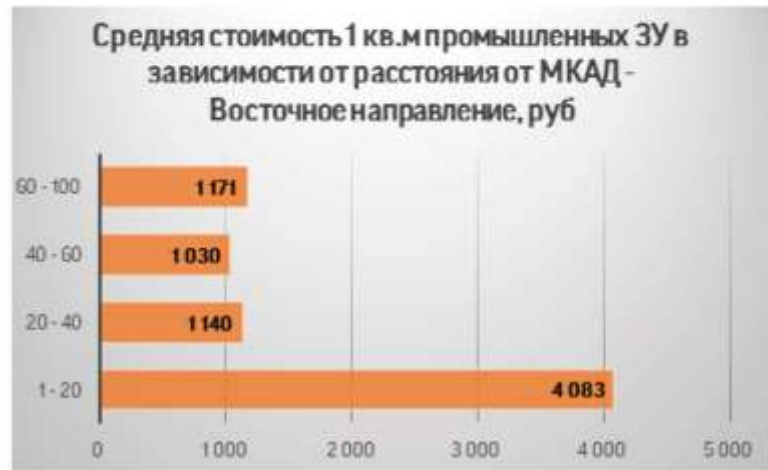




Анализ зависимости цен предложений промышленных ЗУ по Восточному направлению МО от расстояния от МКАД (ОА – объект-аналог, ОО – объект оценки):

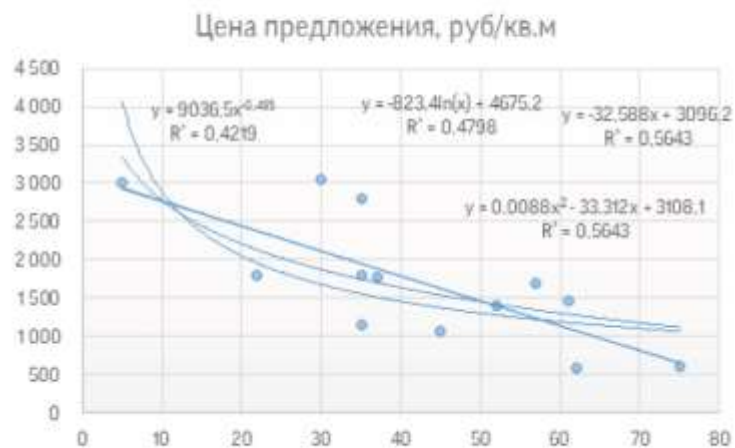
ОА/ОО	1 - 20	20 - 40	40 - 60	60 - 100	более 100
1 - 20	1,00	0,28	0,25	0,29	н/д
20 - 40	3,58	1,00	0,90	1,03	н/д
40 - 60	3,97	1,11	1,00	1,14	н/д
60 - 100	3,49	0,97	0,88	1,00	н/д
более 100	н/д	н/д	н/д	н/д	1,00

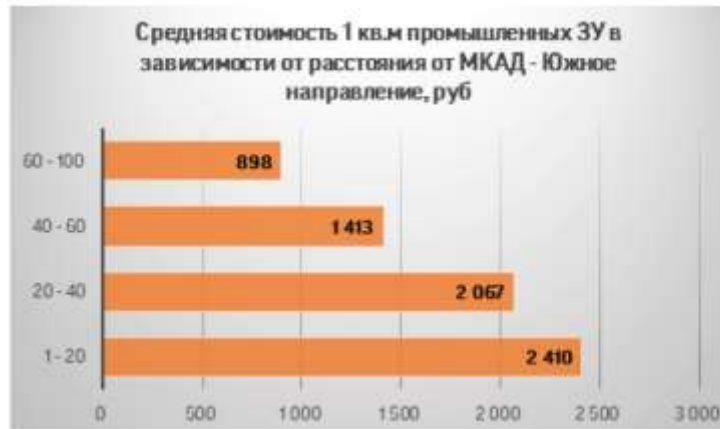




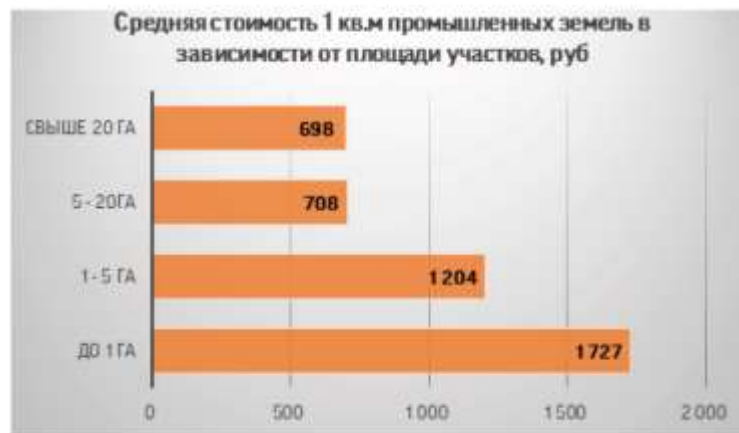
Анализ зависимости цен предложений промышленных ЗУ по Южному направлению МО от расстояния от МКАД (ОА – объект-аналог, ОО – объект оценки):

ОА/ОО	1 - 20	20 - 40	40 - 60	60 - 100	более 100
1 - 20	1,00	0,86	0,59	0,37	н/д
20 - 40	1,17	1,00	0,68	0,43	н/д
40 - 60	1,71	1,46	1,00	0,50	н/д
60 - 100	2,68	2,30	1,98	1,00	н/д
более 100	н/д	н/д	н/д	н/д	1,00





Распределение средней стоимости 1 кв.м промышленных земель в зависимости от площади земельных участков, предлагаемых к продаже, приведено ниже:



Как видно из таблицы, наиболее высокую стоимость показывают земельные участки площадью до 1 Га. Чем больше земельный массив, тем дешевле стоимость 1 квадратного метра. В целом 1 кв.м земельным участком площадью до 1 Га на 43% превышает стоимость квадратного метра участков площадью от 1 до 5 Га. Участки площадью от 5 до 20 Га и более, в целом, по стоимости 1 квадратного метра близки.

Ниже приведены обобщенные данные по ценам предложений в зависимости от площади земельных участков по направлениям:

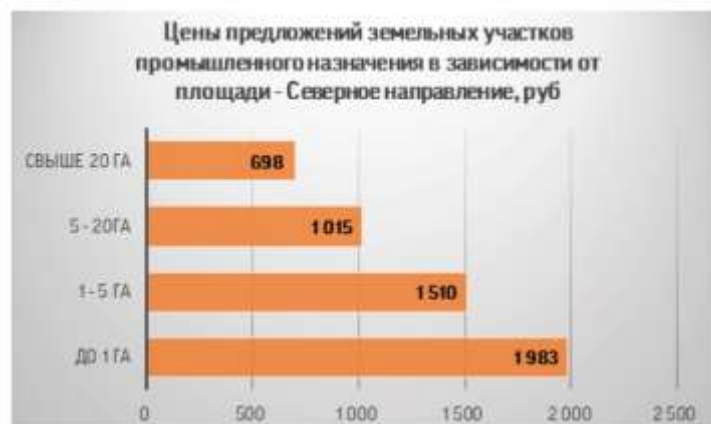
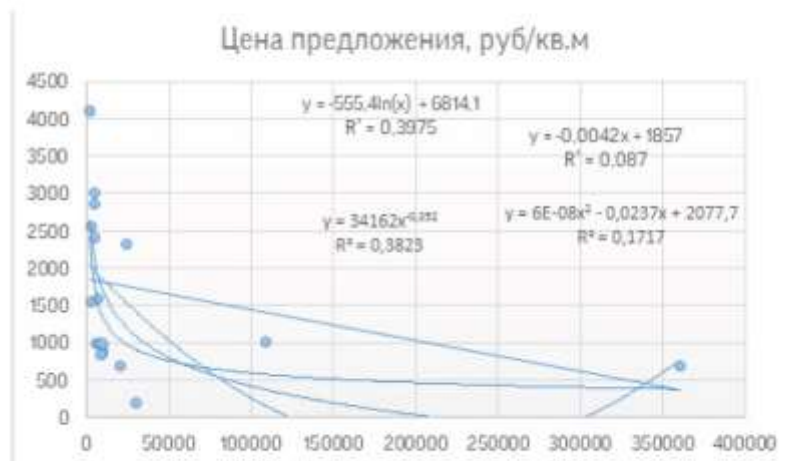
Площадь, кв.м	Север	Восток	Юг	Запад
до 1 Га	1983	1398	1801	недостаточно данных
1 - 5 Га	1510	1026	1075	недостаточно данных
5 - 20 Га	1015	500	610	недостаточно данных
Свыше 20 Га	698	нет данных	нет данных	недостаточно данных

Анализ зависимости цен предложений земельных участков, предназначенных под строительство производственно-складских объектов, от площади участков, приведен ниже по Южному, Северному и Восточному направлениям Московской области в отдельности. Проведение такого анализа по Западному направлению МО не представляется возможным, так как обнаружено слишком малое количество предложений по продаже таких участков (менее 10), что делает анализ несостоятельным. Земельные участки, расположенные на расстоянии до 20 км

от МКАД, исключены из анализа, так как выше было показано, что данные участки имеют стоимость 1 кв.м, в несколько раз превышающую все остальные, что может исказить результаты анализа.

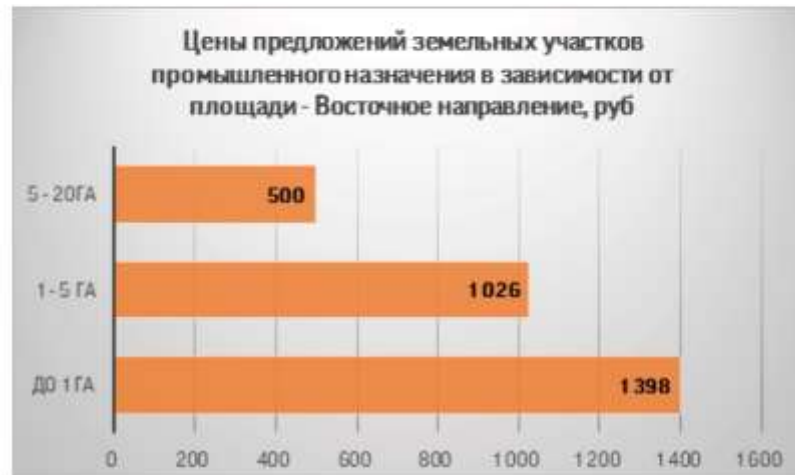
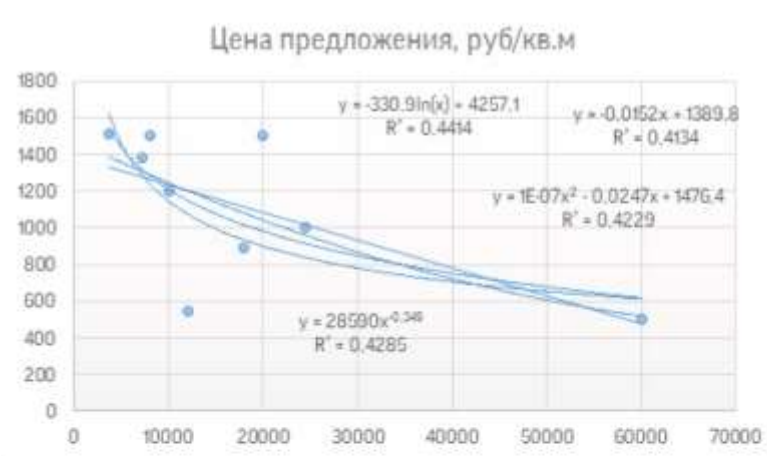
Анализ зависимости цен предложений промышленных ЗУ по Северному направлению МО от площади (ОА – объект-аналог, ОО – объект оценки):

ОА/ОО	до 1 Га	1 - 5 Га	5 - 20Га	Свыше 20 Га
до 1 Га	1,00	0,76	0,51	0,35
1 - 5 Га	1,31	1,00	0,67	0,46
5 - 20Га	1,95	1,49	1,00	0,69
Свыше 20 Га	2,84	2,16	1,45	1,00



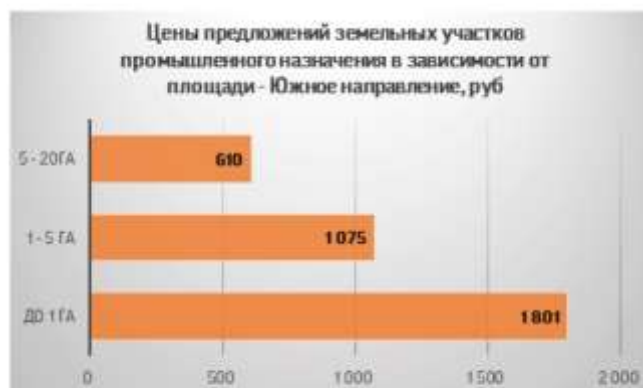
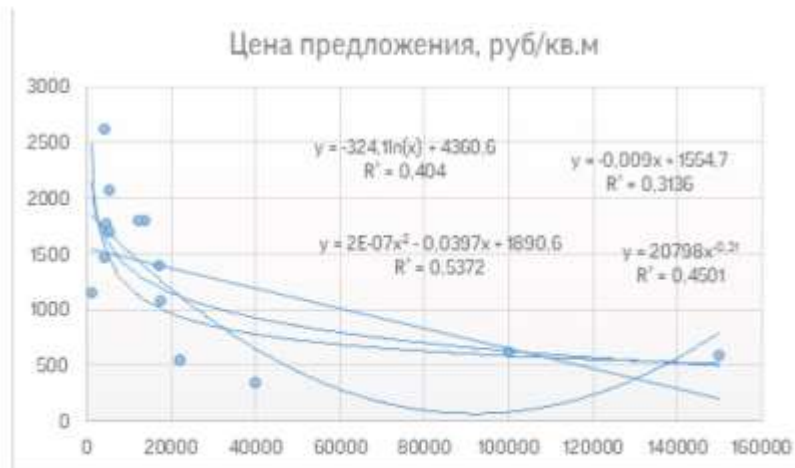
Анализ зависимости цен предложений промышленных ЗУ по Восточному направлению МО от площади (ОА – объект-аналог, ОО – объект оценки):

ОА/ОО	до 1 Га	1 - 5 Га	5 - 20Га	Свыше 20 Га
до 1 Га	1,00	0,73	0,36	н/д
1 - 5 Га	1,36	1,00	0,49	н/д
5 - 20Га	2,80	2,05	1,00	н/д
Свыше 20 Га	н/д	н/д	н/д	1,00



Анализ зависимости цен предложений промышленных ЗУ по Южному направлению МО от площади (ОА – объект-аналог, ОО – объект оценки):

0А/00	до 1 Га	1 - 5 Га	5 - 20Га	Свыше 20 Га
до 1 Га	1,00	0,60	0,34	н/д
1 - 5 Га	1,68	1,00	0,57	н/д
5 - 20Га	2,95	1,76	1,00	н/д
Свыше 20 Га	н/д	н/д	н/д	1,00



Источник: <https://atlant-mos.com/images/analitic/stroitelstvo/2018-03-01-zem-uch-MO.pdf>

Анализ рынка земельных участков Московской области на конец первого полугодия 2017 года

Данный обзор был подготовлен на основании информации, опубликованной в открытом доступе на сайтах: <https://www.cian.ru/>, <http://realty.dmir.ru> и др.

Земельный участок – это часть поверхности, которая имеет фиксированную границу, площадь, местоположение, правовой статус и другие характеристики, отражаемые в Государственном земельном кадастре и документах государственной регистрации прав на землю.

В соответствии с Земельным кодексом РФ земли делят на 7 категорий: земли сельскохозяйственного назначения, земли населенных пунктов, земли промышленности, земли особо охраняемых территорий (земли лечебно-оздоровительных местностей и курортов, земли природоохранного значения, земли рекреационного значения, земли историко-культурного назначения и особо ценные земли), земли лесного фонда, земли водного фонда и земли запаса.

В соответствии с действующим законодательством, из всех перечисленных выше видов категорий, возможна купля-продажа только земель поселений (городов, поселков, сел, деревень), земель сельскохозяйственного назначения, земель промышленного назначения. Все остальное относится к федеральной собственности и не подлежит отчуждению (участки лесного фонда, земли обороны), либо изъято из оборота (водоохранные зоны, заповедники и т.д.) Земли, предоставленные для размещения и развития городов, поселков и сельских поселений относятся к землям поселений.

Целью данного исследования является обзор рынка земельных участков Московской области.

Анализ рынка земельных участков Московской области говорит о том, что дефицит предложений по продаже земельных участков отсутствует и в свободном доступе имеется множество земельных участков различных категорий выставленных на продажу.

Как видно из диаграммы, представленной на *Рисунке 1*, большинство земельных участков, предлагаемых к реализации, составляют земельные участки под ИЖС – 71% от общего количества предложений по продаже земельных участков, на втором месте земельные участки сельскохозяйственного назначения – 26%, далее следуют земельные участки промышленного назначения – 3%.

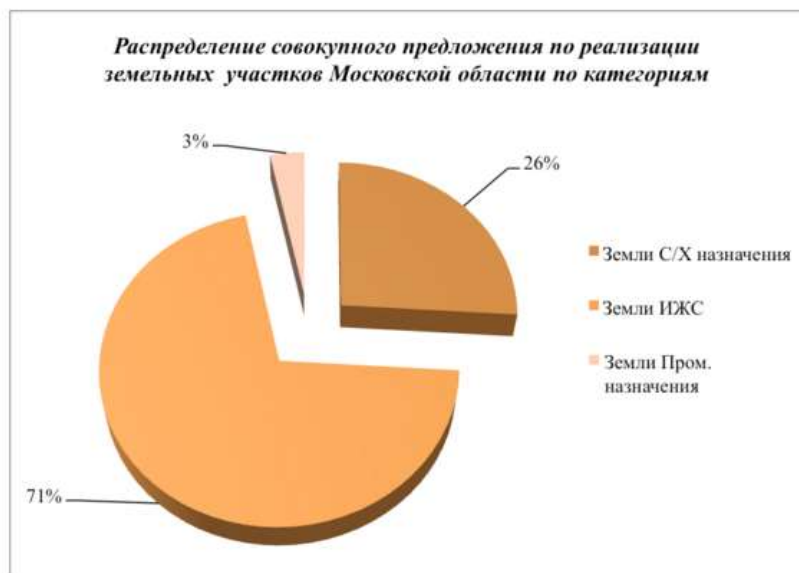


Рисунок 1. Распределение совокупного предложения по реализации земельных участков Московской области по категориям

Если говорить о количестве предложений по продаже земельных участков на рынке Московской области в зависимости от направления, то, как видно из диаграммы, представленной ниже на *Рисунке 2*, лидирует Рижское направление, на втором месте Белорусское, далее следуют Курское, Казанское и Ленинградское. Распределение совокупного предложения по реализации земельных участков по направлениям Московской области, выглядит следующим образом:

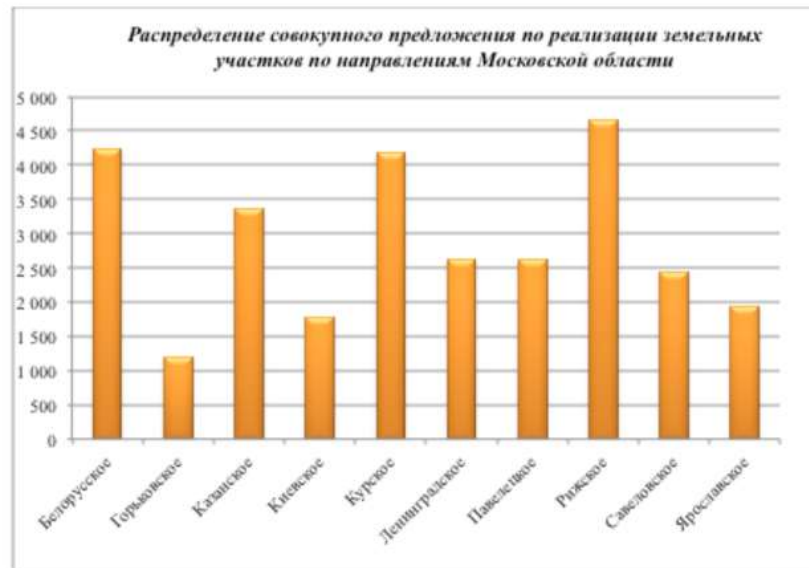


Рисунок 2. Распределение совокупного предложения по реализации земельных участков по направлениям Московской области

С начала 2015 года и по настоящее время эксперты наблюдают тенденцию – отсутствие спекулятивного спроса. Земельный участок как актив на балансе сегодня достаточно затратный объект. Законодательные инициативы обязывают осваивать земельные участки в собственности по назначению. При этом произошло значительное повышение налоговых отчислений.

Заметно востребованной стала услуга «ленд-девелопмента», задачей которой является маркетинговая, техническая и юридическая проработка земельного участка к началу строительного процесса. В условиях кризиса, сниженного уровня платежеспособного спроса и отсутствия спекулятивного характера сделок на рынке земли, ленд-девелопмент становится обязательной составляющей для продажи участка.

Сегодня, подготовленный к строительству участок может стоить в два-три раза больше, чем неподготовленный участок в той же локации. Учитывая одинаковую стоимость подготовки, наибольшее количество таких участков расположено вблизи МКАД.

В таблице ниже, на основании проведенного анализа стоимости земельных участков, в зависимости от направления и категории, выведены средневзвешенные стоимости за 1 сотку земли в рублях, в зависимости от удаления от МКАД.

№ п/п	Направление	Средняя стоимость руб./сот. С/Х			Средняя стоимость руб./сот. ИЖС			Средняя стоимость руб./сот. Пром. назначения		
		до 15 км от МКАД	от 15 км до 50 км от МКАД	от 50 км от МКАД	до 15 км от МКАД	от 15 км до 50 км от МКАД	от 50 км от МКАД	до 15 км от МКАД	от 15 км до 50 км от МКАД	от 50 км от МКАД
1	Белорусское	881 284	316 464	68 126	1 395 943	681 544	144 050	1 493 083	645 302	110 634
2	Горьковское	523 795	114 525	75 837	564 145	183 324	81 942	868 761	249 203	109 851
3	Казанское	409 694	139 094	48 155	405 447	119 845	55 916	505 896	143 638	108 098
4	Киевское	614 083	227 257	67 277	701 132	324 913	114 982	958 265	315 025	185 392
5	Курское	468 196	477 560	64 242	554 820	168 535	22 474	735 077	230 952	83 403
6	Ленинградское	478 385	137 717	56 723	620 311	149 017	75 193	462 385	219 942	104 960
7	Павловское	383 447	147 208	64 374	355 801	115 875	47 910	413 756	165 614	67 584
8	Рижское	772 892	425 888	99 662	1 162 335	441 649	82 986	910 316	328 139	67 127
9	Савельевское	445 261	148 427	44 362	686 260	209 772	68 741	589 896	165 149	99 203
10	Ярославское	484 812	189 384	60 873	507 429	197 830	79 934	642 289	190 038	56 846

Таблица 1. Средневзвешенная стоимость 1 сотки земли по категориям земельных участков в зависимости от направления Московской области и удаленности от МКАД

Как видно из Таблицы 1 самыми дорогими направлениями по продаже земельных участков на удалении до 15 км от МКАД, независимо от категории участка, являются Белорусское, Рижское и Киевское. На удалении от 15 км до 50 км от МКАД самыми дорогими

направлениями для участков сельскохозяйственного назначения являются Курское, Рижское, Белорусское; для участков ИЖС – Белорусское, Рижское, Киевское; для участков промышленного назначения – Белорусское, Рижское, Киевское.

На удалении от 50 км от МКАД самыми дорогими направлениями для участков сельскохозяйственного назначения являются Рижское, Горьковское, Белорусское; для участков ИЖС – Белорусское, Киевское, Рижское; для участков промышленного назначения – Киевское, Белорусское, Горьковское.

На стоимость земельных участков оказывают влияние следующие ценообразующие факторы:

1. Местоположение участка;
2. Площадь участка;
3. Наличие/отсутствие коммуникаций;
4. Рельеф участка;
5. Качество подъездных путей;
6. Форма участка;
7. Вид права (собственность/аренда);
8. Категория земель;
9. Вид разрешенного использования;
10. Наличие водоема, лесного массива поблизости (преимущественно для земельных участков под ИЖС).

Поэтому диапазоны стоимости 1 сотки земли могут значительно колебаться и различаться. По данным произведенного анализа в *Таблице 2*, которая представлена ниже, указаны диапазоны стоимости 1 сотки земли по направлениям в зависимости от категории участка, а так же удаленности от МКАД.

№ п/п	Направление	Диапазон	Диапазон руб./сот. С/Х			Диапазон руб./сот. ИЖС			Диапазон руб./сот. Пром. назначения		
			до 15 км от МКАД	от 15 км до 50 км от МКАД	от 50 км от МКАД	до 15 км от МКАД	от 15 км до 50 км от МКАД	от 50 км от МКАД	до 15 км от МКАД	от 15 км до 50 км от МКАД	от 50 км от МКАД
1	Белорусское	min	118 750	21 053	1 500	258 333	70 000	14 286	13 500	7 647	22 267
		max	4 095 000	900 000	310 000	7 199 277	3 900 000	2 631 579	4 095 000	2 500 000	290 000
2	Горьковское	min	100 000	3 870	3 000	100 000	47 417	22 222	23 579	52 632	51 653
		max	2 100 000	400 000	300 000	1 000 000	811 111	270 000	2 906 977	825 688	225 000
3	Казанское	min	62 500	2 200	1 757	79 167	18 000	5 594	131 579	10 891	20 455
		max	882 353	550 000	150 302	1 431 718	538 922	192 231	2 180 000	500 000	330 000
4	Киевское	min	233 333	2 606	3 333	127 273	100 000	15 773	350 000	65 306	160 000
		max	1 666 667	836 364	233 333	2 404 762	1 065 000	783 333	1 794 872	780 000	288 889
5	Курское	min	133 333	18 438	6 272	105 333	7 917	7 000	13 965	18 784	2 400
		max	1 227 273	750 000	180 000	2 609 100	750 000	77 193	1 851 852	708 333	184 906
6	Ленинградское	min	111 940	12 414	1 875	10 000	25 993	13 000	25 463	11 000	4 987
		max	1 598 875	642 714	307 167	4 000 000	583 333	313 043	1 300 000	1 080 000	357 143
7	Павелецкое	min	74 333	4 000	4 471	118 750	9 500	8 750	110 000	21 127	8 140
		max	875 000	530 000	430 000	800 000	750 000	150 000	1 367 521	1 193 333	100 000
8	Рижское	min	162 500	21 053	2 692	277 778	5 098	7 000	165 217	30 303	17 678
		max	3 217 500	2 250 000	530 000	17 896 920	3 877 666	594 184	2 457 000	1 307 420	142 857
9	Савеловское	min	121 429	1 538	1 100	164 286	28 333	20 000	380 000	61 798	25 926
		max	973 631	1 628 571	190 000	3 333 333	1 404 000	222 222	1 449 275	694 981	200 000
10	Ярославское	min	37 500	6 667	1 935	40 000	13 000	2 450	92 357	62 500	30 000
		max	3 030 303	1 500 000	1 000 000	2 454 545	835 714	416 667	2 063 600	906 250	90 000

Таблица 2. Диапазоны стоимости 1 сотки земли по категориям земельных участков в зависимости от направления Московской области и удаленности от МКАД

Из таблицы, приведенной выше, можно сделать следующий вывод:

- **максимальная стоимость 1 сотки земли сельскохозяйственного назначения** зафиксирована на Белорусском направлении, на удалении до 15 км от МКАД и составляет 4 095 000 рублей за 1 сотку, **минимальная же стоимость 1 сотки земли сельскохозяйственного назначения** зафиксирована на Савеловском направлении, на удалении более 50 км от МКАД и составляет 1 100 рублей за сотку;

- **максимальная стоимость** 1 сотки земли под ИЖС зафиксирована на Рижском направлении, на удалении до 15 км от МКАД и составляет 17 896 920 рублей за 1 сотку, **минимальная** же стоимость 1 сотки земли под ИЖС зафиксирована на Ярославском направлении, на удалении более 50 км от МКАД и составляет 2 450 рублей за сотку;

- **максимальная** стоимость 1 сотки земли промышленного назначения зафиксирована на Белорусском направлении, на удалении до 15 км от МКАД и составляет 4 095 000 рублей за 1 сотку, **минимальная** же стоимость 1 сотки земли промышленного назначения зафиксирована на Курском направлении, на удалении более 50 км от МКАД и составляет 2 400 рублей за сотку.

Автор: Аналитическая группа экспертов «Махуline»

Анализ кадастровых цен земельных участков под дорогу и основных земельных участков.

ПУБЛИЧНАЯ КАДАСТРОВАЯ КАРТА


Участки 50:27:0000000:46 Найти

Земельные участки ¹


1. 50:27:0000000:46 Без координат границ




обл. Московская, р-н Подольский, автодорога М2 "Крым" от р.Пахра до р. Рогожка

Информация	Услуги
Вид:	Земельный участок
Кад. номер:	50:27:0000000:46
Кад. квартал:	50:27:0000000
Статус:	Ранее учтенный
Адрес:	обл. Московская, р-н Подольский, автодорога М2 "Крым" от р.Пахра до р. Рогожка
Категория земель:	Земли промышленности, энергетики, транспорта, связи, радиовещания, телевидения, информатики, земли для обеспечения космической деятельности, земли обороны, безопасности и земли иного специального назначения
Форма собственности:	-
Кадастровая стоимость:	7 730 796,00 руб.
Уточненная площадь:	1 571 300 кв. м
Разрешенное использование:	-
по документу:	Для размещения федеральной автодороги М-2 "Крым"

 ПУБЛИЧНАЯ КАДАСТРОВАЯ КАРТА

Участки ▾ 50:27:0020709:97 × **Найти**

Земельные участки ¹ 

1. **50:27:0020709:97**   
 обл. Московская, р-н Подольский, с/пос. Лаговское, вблизи д.Бережки
[План ЗУ →](#) [План КК →](#) [Поиск в границах объекта →](#)

Информация	Услуги
Вид:	Земельный участок
Кад. номер:	50:27:0020709:97
Кад. квартал:	50:27:0020709
Статус:	Ранее учтенный
Адрес:	обл. Московская, р-н Подольский, с/пос. Лаговское, вблизи д.Бережки
Категория земель:	Земли промышленности, энергетики, транспорта, связи, радиовещания, телевидения, информатики, земли для обеспечения космической деятельности, земли обороны, безопасности и земли иного специального назначения
Форма собственности:	Собственность публично-правовых образований
Кадастровая стоимость:	12 865 612,50 руб.
Уточненная площадь:	14 625 кв. м
Разрешенное использование:	-
по документу:	Под подъездную автодорогу "ОПК "Бор" - 42 км. автодороги "Крым-2"

Кадастровые стоимости земельных участков используемых под дорогу составляют: от 4,92 до 878,08 рублей за кв. м.

Таблица 2 Анализ фактических цен предложений в районе расположения объекта оценки основных земельных участков

Наименование	Аналог № 1	Аналог № 2	Аналог № 3	Аналог № 4	Аналог № 5
Площадь, сот	1225	260	100	470	170
Цена предложения, рублей	128 625 000	130 000 000	12 000 000	150 000 000	39 000 000
Вид разрешенного использования	Пром. назначения	Пром. назначения	Пром. назначения	Пром. назначения	Пром. назначения
Адрес:	деревня Лаговское, городской округ Подольск, Московская область	Московская область, Подольск, мкр. Центральный	Московская область, Подольск, Домодедовское ш., 45	Московская область, Подольск городской округ, Покров село	Московская область, Подольск городской округ, Коледино деревня
Описание	<p>Продажа участка земли на первой линии шоссе А-107, г.о. Подольск, деревня Лаговское, Толбино. Площадь участка - 12.25 Га, возможно межевание. Коммуникации: электричество 3000 кВт, подведен газ. Рядом прокладывается платная автодорога (ЦКАД). Есть съезд с трассы. Участок подходит под строительство заводов или складских помещений. Кадастровый номер: 50:27:0000000:129539.</p>	<p>С удовольствием предлагаю Вашему вниманию великолепный участок промышленного назначения 2,6 Га в промышленной зоне, расположенный в г. Подольск в 20 км от МКАД по Симферопольскому шоссе (М-2) или Варшавскому шоссе. Отличный подъезд с ул. Орджоникидзе. Категория земель- Земли населённых пунктов. Разрешенное использование- Для строительства производственной базы. Идеально подходит для строительства офисов, склада, базы. Также возможно легкое производство. Есть ПЗЗ. Коммуникации на участке: - электричество - вода - канализация - ливневка. Рядом остановки общественного транспорта. Есть разные площади. Собственность. Добро пожаловать! С ув, Галина</p>	<p>. ОБРАТИТЕ ВНИМАНИЕ! 120 000 руб/сотка земли промышленно-складского назначения. Удобный съезд с М-2 (Симферопольское шоссе) с 2-х направлений, практически сразу при съезде. По градостроительным регламентам - это зона П (Производство и склады). Подъездная дорога с твердым покрытием для всех типов большегрузного транспорта. Получены Технические условия на подключения к центральным городским коммуникациям (Водоснабжение, водоотведение, газоснабжение). Электричество подведено 670 Квт, есть возможность увеличить до 2 Мвт. Рельеф участка ровный, с небольшим градусом уклона, находится на возвышенности. Без обременений. Участок можно увеличить до 5га и более. Возможна рассрочка в оплате.</p>	<p>Предлагается к продаже земельный участок площадью 43000 кв.м. промышленного назначения, расположенный вдоль от Симферопольского шоссе по направлению к Москве. К участку есть проезд через село Покров, можно согласовать и обустроить съезд непосредственно с Симферопольского шоссе. Участок ровный, без перепадов высот, в границах участка имеется водоем неприродного происхождения (вырыт как противопожарный водоем). Можно рассматривать практически под любой вид деятельности. Есть возможность подключения газоснабжения, электричества, водоснабжения и водоотведения. Участок расположен на удалении 12 километров до МКАД.</p>	<p>Продажа земли промышленного назначения, Коледино, Подольский район, Московская область. 22 км от МКАД по Симферопольскому шоссе. Участок в технопарке Коледино. Получены ТУ на подключение газа и электричества (до 660 кВт). Возможно подключение водоснабжения и водоотведения. Дорога по границе участка. 50:27:0020709:284. Получено ГПЗУ.</p>
Источник	https://www.invt.ru/prodaja/promyshlennye_zemli/uchastok_na_pervoy_linii_trassy_1_2_25_ga_lagovskoe/	https://podolsk.cian.ru/sale/suburban/235964809/	https://podolsk.cian.ru/sale/commercial/218806419/	https://podolsk.cian.ru/sale/commercial/236509306/	https://www.invt.ru/prodaja/promyshlennye_zemli/promyshlennaya_zemlya_1_7_ga_koledino_podolskiy_rayon/
Цена за 1 сот. рублей	105 000	500 000	120 000	319 149	229 412

Наименование	Аналог № 6	Аналог № 7	Аналог № 8	Аналог № 9	Аналог № 10	Аналог № 11	Аналог № 12
Площадь, сот	500	152	130	450	800	100	120
Цена предложения, рублей	184 900 000	25 080 000	17 000 000	75 000 000	25 000 000	19 000 000	4 000 000
Вид разрешенного использования	Пром. назначения	Пром. назначения	Пром. назначения	Пром. назначения	Пром. назначения	Пром. назначения	Пром. назначения
Адрес:	Московская область, 46К-9644 Варшавское шоссе, 23 км	деревня Дмитрово, городской округ Подольск, Московская область	Лаговское сельское поселение, деревня Лаговское, Подольск, Московская область	Московская область, Подольск, ул. Станционная, 12	Московская область, Подольск, микрорайон Климовск	Подольск, городской округ Подольск, Московская область	Московская область, Подольск городской округ, Подольск, Львовский мкр
Описание	Вашему вниманию предлагается земельный участок, площадью 5 Га, (50000 кв.м.), по адресу: Москва, п Щаповское, вблизи д. Троицкое, фактическое расположение на магистральной дороге регионального значения Подольск-А-101 Москва-Малоярославец-Рославль (Варшавское шоссе в 26 км от МКАД) с права по направлению из Москвы в область между д. Ознобишино и д. Троицкое, 268 метра вдоль дороги и 192 в глубину, категория земель: земли населённых пунктов; разрешенное использование: для размещения объектов торговли; Согласно ГПЗУ суммарное поэтажная площадь объекта в габаритах наружных стен (кв.м) - 20000. В непосредственной близости от земельного участка находятся: жилой микрорайон Кузнечики с численностью населения 37000 человек, поселение Щапово численностью 8000 человек, город Подольск численностью 328000 тысяч человек и город Климовск численностью 56 000 человек, поселения Кленово и Курилово общей численностью населения 3 800 человек. Так же следует учитывать, что круглогодично по данному участку Варшавского шоссе активно движутся дачники и садоводы. Более подробная информация по телефону.	Продажа земельного участка промышленного назначения с ГПЗУ на А-107, Дмитрово, г.о. Подольск, Москва. 37 км от МКАД по Симферопольскому шоссе. Асфальтированный подъезд. Возможность увеличения площади или межевание. Электричество по границе. ГПЗУ: под склады и производство.	Продается участок площадью 130 соток, примыкает к трассе Крым. Расположение: Московская область, г.о. Подольск, деревня Лаговское. Удобная транспортная доступность: Симферопольское шоссе, 25 км от МКАД. Коммуникации: электроснабжение. Категория земли - земли населенных пунктов, разрешенное использование - промышленные земли(складские помещения). Оформлено в собственность.	Лот 291164 Предложение от Собственника! Продажа земельного участка пром назначения площадью 2,5 Га в экологически чистом районе Подольска - вблизи деревни Северово, жд станция Кутузовская под строительство производственно-складского комплекса. Участок правильной формы, имеет ровный рельеф, обеспечен-ВНИМАНИЕ!!!- функционирующими городскими коммуникациями: водоподведением и канализацией. Газорегуляторный пункт расположен в 50 метрах от границы участка. Лимиты районного облэнергообита по электроснабжению предоставляются.	Продаем несколько земельных участков, площадью: 12 Га, 10,8 Га, 11,17 Га, 8 Га. Участки расположены между г.Климовск и д. Коледино. Хороший подъезд. Стоимость за 1 Га. В продаже есть участок вдоль трассы М2 - 5,8 Га за 65 млн.р. Пром. назначение.	Продается участок промышленного назначения в городском округе Подольск. Отличная транспортная доступность. В непосредственной близости Варшавское, Симферопольское и Калужское шоссе. По одной из границ участок отделен лесным массивом. Коммуникации по границе. Есть возможность увеличения площади. Оперативный показ.	Симферопольское шоссе 30 км от МКАД, Подольск, мкр. Львовский. Участок 1.2 га, кроме капитальных строений. Участок 1.2 га / для строительства зданий и сооружений / земли населенных пунктов. Коммуникации - электричество 63 кВт, подключено; газ по границе участка; центральный водопровод; центральная канализация. Подъездная дорога: плиты. Необходимая инфраструктура: Приличное окружение. Общественный транспорт - ж/д станция Львовская в 10 минут пешком. Административная принадлежность: Московская область, городской округ Подольск (Подольский район). Симферопольское ш., 30 км от МКАД, пос. Львовский, Подольского района, 1,2 га все центральные коммуникации, категория земли населенных пунктов, свет 63 кВт, центральное водоснабжение, центральная канализация, получены ТУ на газ. Можно под парковку, стоянку, автошколу, склады, под сельхоз. назначение, кроме капитальных строений.
Источник	https://www.avito.ru/podolsk/zemelnye_uchastki/uchastok_5_ga_promnaznacheniya_1950434977	https://www.invest.ru/prodaja/promyshlennye_zemli/prom_zemlya_s_gpzu_1_52_ga_dmitrovo_a_107/	https://www.domofond.ru/uchastokzemlina-prodazhu-podolsk-196103837	https://podolsk.cian.ru/sale/commercial/240709090/	https://www.domofond.ru/uchastokzemlina-prodazhu-podolsk-3131257577	https://www.invest.ru/prodaja/promyshlennye_zemli/uchastok_pod_proizvodstvennyy_sklad_1_ga_v_podolske/	https://podolsk.cian.ru/sale/suburban/225349540/
Цена за 1 сот, рублей	369 800	165 000	130 769	300 000	31 250	190 000	33 334
Диапазон цен на промышленные земли подольского района выявлен без учета торга, а так же с учетом развитой инфраструктуры в районе аналогов и он составляет: от 31 250 до 500 000 рублей							

Анализ основных ценообразующих факторов

Развитие земельных рынков находится в самой непосредственной связи с развитием рынка недвижимости. Земельный рынок Подмосковья - один из самых динамично развивающихся рынков России, так как основной тенденцией последнего времени (несмотря на кризисные тенденции) является повышенный спрос на земельные участки в пригороде - как со стороны инвесторов, так и покупателей жилья из Москвы, для постоянного проживания за городом. Растет количество коттеджных поселков, крупных логистических центров, развивается частное строительство. Подмосковные земли становятся предметом пристального внимания все большего круга лиц и привлекают новых участников. Сегодня этот рынок притягивает к себе значительное количество крупных инвесторов, девелоперов, риэлторов, состоятельных частных лиц. Рынок подмосковной земли условно делится по направлениям и по удаленности от МКАД. По направлениям цена и ликвидность зависят от исторически сложившихся предпочтений и потенциала развития.

- 1) Запад - самое дорогое и ликвидное направление.
- 2) Юго-западное и северо-западное направления за последнее время заметно возросли в цене.
- 3) Восточные направления пока, кроме определенных мест, не являются привлекательными по экологическим и транспортным показателям.
- 4) Южное направление — Симферопольское и Каширское шоссе, трасса Москва — Дон — исторически гораздо менее развито, однако относительно высокое качество дорог и хорошая экологическая обстановка делают его весьма перспективным.

По удаленности земли Подмосковья условно делятся на три кольца: Первое кольцо (0 - 30 км — от МКАД до «бетонки»), второе (30 -60 км — от первой до второй «бетонки») и третье (60—100 км — до границ Московской области, в отдельных местах до 200 км). Большую часть занимают земли лесного фонда и сельскохозяйственного назначения.

В Московской области находится достаточное количество земель для продажи, однако, привлекательных участков (с коммуникациями, разрешительной документацией, достоинствами природного ландшафта) с точки зрения девелоперов немного. Ограниченность предложения участков в ближнем Подмосковье, приводит к росту интереса к отдаленным территориям (более 100 км от МКАД).

Наибольшее количество предложений наблюдается в Наро-Фоминском, Рузском и Волоколамском районах. Особый интерес представляют Красногорский, Одинцовский, Наро-Фоминский и Истринский районы. Площадь земель, их удаленность от Москвы, достоинства природного ландшафта имеют огромное значение и влияют на цену земельного участка. Также определенное значение имеет план развития прилегающей территории (кому принадлежат земли и что с ними планируют делать впоследствии).

Общие критерии при выборе земельного участка: направление; расстояние от МКАД; размер; транспортная доступность; социальное окружение; статус земли и категория; наличие коммуникаций, водоема (река, пруд, озеро); леса по границам и на самой территории участка; юридические аспекты.

Общая площадь Московской области составляет 4 млн. 579,9 тыс. га. Вместе с тем, земельный рынок Московской области пока формируется в основном из двух категорий земель: • земель сельскохозяйственного назначения — 1 млн. 743,8 тыс. га, • земель населенных пунктов — 501,3 тыс. га. Большое влияние на стоимость земли оказывает степень развитости инфраструктуры.

Так, участки на хорошо освоенных землеотводах ценятся значительно дороже, чем нанеосвоенных. Увеличение стоимости земельного участка в зависимости от наличия подведенных коммуникаций⁹ можно дифференцировать следующим образом: - транспортные подъездные пути – 15-20%; - электроэнергия – 15-25%; - газоснабжение – 10-25%; - остальное (водоснабжение, канализация, теплоснабжение, коммуникационные связи) – 5- 15%.

Согласно данным аналитического департамента Ассоциации застройщиков Московской области, на рынке Московской области наблюдается стагнация.

Деятельность компаний, направленная на увеличение земельного банка, сокращается на фоне снижения рентабельности девелоперских проектов и рекордных объемов ввода жилья в последние годы. Как показывает практика прошлых кризисов, на любую экономическую нестабильность загородный рынок всегда реагирует снижением спроса, активные продажи продолжаются только в самых привлекательных по цене и качеству проектах. Пытаясь компенсировать убытки от снизившегося спроса на дома, девелоперы коттеджных поселков выбрасывают на рынок «участки без подряда», заманивая покупателей серьезными дисконтами. Скидки доходят до 50%. Однако, покупателей, приобретающих участки с расчетом «на будущее», подстерегают традиционные «потребительские» риски, с которыми уже столкнулись те, кто купил землю в кризис 2008 года.

Речь идет о невыполнении девелоперами своих обязательств по строительству дорог, подведению коммуникаций, созданию социальной и бытовой инфраструктуры, службы эксплуатации и т.д. К новым обременениям покупателя, собирающегося возводить дом в отдаленной перспективе, добавляются расходы на содержание участка (в том числе и налоги, которые продолжают расти). В наиболее непростых условиях сегодня, конечно, оказались крупные землевладельцы. Их активы продолжают дешеветь, возможностей реализовать наделы оптом практически не осталось (девелоперы, ранее покупавшие землю впрок, сейчас активно от нее избавляются), а расходы на содержание резко выросли из-за увеличившегося налогового бремени. Лендлордам, имеющим в собственности сельхозугодья, немного проще с налогами, однако они должны продолжать инвестировать в обработку земель, в противном случае слишком велики риски ее изъятия государством под предлогом нецелевого использования.

В однозначном минусе оказались спекулянты - те, кто скупал участки в надежде в дальнейшем выгодно их продать. Нелегко приходится и банкам, которые выдавали кредиты под залог земельных угодий: ценность этих активов не только резко упала, но и требует постоянных, причем растущих, вложений. Таким образом, для «непрофильных» собственников земля из актива превратилась в огромную проблему. Можно предположить, что в выигрыше окажутся те землевладельцы, которые будут готовы вступать в альянсы с профессиональными девелоперами, умеющими создавать востребованный аудиторией продукт. В настоящее время для застройщиков недвижимости существуют высокие риски. Нынешний инвестор, готовый купить земельный участок, не готов платить за землю. Он рассматривает вариант совместного вхождения в проект с собственником участка, и взять на себя, к примеру, разработку документации, решение вопросов с коммуникациями. Собственник вкладывает в проект землю, инвестор - все остальное, а затем происходит расчет готовым жильем. Если стоимость участка составляет 15-20% от общего объема инвестиций, высчитывается доля собственника земли, и собственник с инвестором становятся партнерами по проекту. Однако законодательство не защищает интересы миноритариев (а собственник земли в девелоперском проекте становится миноритарием). Инвесторы, в свою очередь, не готовы покупать землю за деньги, тем более, если участок не подготовлен к сделке. В результате многие крупные инвесторы так и не находят подходящего для себя продукта, несмотря на долгие переговоры с собственниками.

В ходе анализа рынка, нормативно-методической базы оценки, в том числе ФСО № 7, а так же согласно данным исследований, проведенным Приволжским центром методического и информационного обеспечения оценки (Справочник оценщика недвижимости – 2018, том.1,2.Земельные участки, под ред.Лейфера Л.А, выявлены следующие ценообразующие факторы (элементы сравнения): 1. Передаваемые имущественные права, ограничения (обременения) этих прав 2. Условия финансирования состоявшейся или предполагаемой сделки 3. Условия продажи 4. Условия рынка (изменение цен за период между датами сделки и оценки) 5. Условия рынка (скидки к ценам предложений) 6. Вид использования и (или) зонирование 7. Местоположение 8. Физические характеристики объекта (площадь) 9. Физические характеристики объекта (рельеф) 10. Экономические характеристики 11. Наличие движимого имущества 12. Другие характеристики (элементы) влияющие на стоимость (обеспеченность инженерными коммуникациями)

В меньшей степени на стоимость земельного участка влияют инженерно- геологические условия и асфальтирование участка. При анализе условий финансирования рассматриваются субъективные договорные условия расчетов по сделке, для объекта-аналога и планируемой для объекта оценки.

При этом возможны варианты:

- Продавец кредитует покупателя по части платежа за покупку с условиями, отличающимися от условий на рынке капитала (процент по кредиту ниже рыночного) или предоставляет ему беспроцентную отсрочку платежей.
- Платеж по сделке с объектом-аналогом полностью или частично осуществляется не деньгами, а эквивалентном денежных средств (уменьшается сумма наличных денег, участвующих в сделке), в том числе путем: передачи пакета ценных бумаг, включая закладные; передача материальных ресурсов.

В этом случае осуществляется оценка рыночной стоимости упомянутого платежного средства и именно сумма, соответствующая этой стоимости (а не сумма, указанная в договоре купли-продажи недвижимости) считается ценой (или соответствующей частью цены) сделки. Нестандартные условия финансирования не типичны для рынка земельных участков, данный фактор практически не влияет на цены предложений земельных участков.

В большей степени на стоимость земельного участка оказывает влияние такого фактора как месторасположение. Влияние данного фактора в зависимости от категории земли и ее назначения, учитывает: месторасположение относительно областного центра, районных центров, внутри города, относительно автомагистралей, красной линии наличие свободного подъезда и пр. Для земель Московской области основной фактор влияния на стоимость имеет такой показатель как удаленность от МКАД. Согласно исследованиям, проведенным НЦПО5 , наиболее влияние удаленность от МКАД влияет на стоимость земли под индустриальную (производственно-складскую) застройку и на стоимость земли коммерческого назначения.

Таблица 5. Таблица корректировочных коэффициентов для 3У производственно-складского назначения по оценкам

Расстояние, км	Амплитуда расстояния, км																																			
	1	2	3	4	5	6	7	8	9	10	11	12	13	14	15	16	17	18	19	20	21	22	23	24	25	26	27	28	29	30	31	32	33	34		
1	1,00	1,01	1,02	1,03	1,04	1,05	1,06	1,07	1,08	1,09	1,10	1,11	1,12	1,13	1,14	1,15	1,16	1,17	1,18	1,19	1,20	1,21	1,22	1,23	1,24	1,25	1,26	1,27	1,28	1,29	1,30	1,31	1,32	1,33	1,34	
2	0,98	0,99	1,00	1,01	1,02	1,03	1,04	1,05	1,06	1,07	1,08	1,09	1,10	1,11	1,12	1,13	1,14	1,15	1,16	1,17	1,18	1,19	1,20	1,21	1,22	1,23	1,24	1,25	1,26	1,27	1,28	1,29	1,30	1,31	1,32	1,33
3	0,95	0,96	0,97	0,98	0,99	1,00	1,01	1,02	1,03	1,04	1,05	1,06	1,07	1,08	1,09	1,10	1,11	1,12	1,13	1,14	1,15	1,16	1,17	1,18	1,19	1,20	1,21	1,22	1,23	1,24	1,25	1,26	1,27	1,28	1,29	1,30
4	0,92	0,93	0,94	0,95	0,96	0,97	0,98	0,99	1,00	1,01	1,02	1,03	1,04	1,05	1,06	1,07	1,08	1,09	1,10	1,11	1,12	1,13	1,14	1,15	1,16	1,17	1,18	1,19	1,20	1,21	1,22	1,23	1,24	1,25	1,26	1,27
5	0,89	0,90	0,91	0,92	0,93	0,94	0,95	0,96	0,97	0,98	0,99	1,00	1,01	1,02	1,03	1,04	1,05	1,06	1,07	1,08	1,09	1,10	1,11	1,12	1,13	1,14	1,15	1,16	1,17	1,18	1,19	1,20	1,21	1,22	1,23	1,24
6	0,86	0,87	0,88	0,89	0,90	0,91	0,92	0,93	0,94	0,95	0,96	0,97	0,98	0,99	1,00	1,01	1,02	1,03	1,04	1,05	1,06	1,07	1,08	1,09	1,10	1,11	1,12	1,13	1,14	1,15	1,16	1,17	1,18	1,19	1,20	
7	0,83	0,84	0,85	0,86	0,87	0,88	0,89	0,90	0,91	0,92	0,93	0,94	0,95	0,96	0,97	0,98	0,99	1,00	1,01	1,02	1,03	1,04	1,05	1,06	1,07	1,08	1,09	1,10	1,11	1,12	1,13	1,14	1,15	1,16	1,17	
8	0,80	0,81	0,82	0,83	0,84	0,85	0,86	0,87	0,88	0,89	0,90	0,91	0,92	0,93	0,94	0,95	0,96	0,97	0,98	0,99	1,00	1,01	1,02	1,03	1,04	1,05	1,06	1,07	1,08	1,09	1,10	1,11	1,12	1,13	1,14	
9	0,77	0,78	0,79	0,80	0,81	0,82	0,83	0,84	0,85	0,86	0,87	0,88	0,89	0,90	0,91	0,92	0,93	0,94	0,95	0,96	0,97	0,98	0,99	1,00	1,01	1,02	1,03	1,04	1,05	1,06	1,07	1,08	1,09	1,10	1,11	
10	0,74	0,75	0,76	0,77	0,78	0,79	0,80	0,81	0,82	0,83	0,84	0,85	0,86	0,87	0,88	0,89	0,90	0,91	0,92	0,93	0,94	0,95	0,96	0,97	0,98	0,99	1,00	1,01	1,02	1,03	1,04	1,05	1,06	1,07	1,08	
11	0,71	0,72	0,73	0,74	0,75	0,76	0,77	0,78	0,79	0,80	0,81	0,82	0,83	0,84	0,85	0,86	0,87	0,88	0,89	0,90	0,91	0,92	0,93	0,94	0,95	0,96	0,97	0,98	0,99	1,00	1,01	1,02	1,03	1,04	1,05	
12	0,68	0,69	0,70	0,71	0,72	0,73	0,74	0,75	0,76	0,77	0,78	0,79	0,80	0,81	0,82	0,83	0,84	0,85	0,86	0,87	0,88	0,89	0,90	0,91	0,92	0,93	0,94	0,95	0,96	0,97	0,98	0,99	1,00	1,01	1,02	1,03
13	0,65	0,66	0,67	0,68	0,69	0,70	0,71	0,72	0,73	0,74	0,75	0,76	0,77	0,78	0,79	0,80	0,81	0,82	0,83	0,84	0,85	0,86	0,87	0,88	0,89	0,90	0,91	0,92	0,93	0,94	0,95	0,96	0,97	0,98	0,99	
14	0,62	0,63	0,64	0,65	0,66	0,67	0,68	0,69	0,70	0,71	0,72	0,73	0,74	0,75	0,76	0,77	0,78	0,79	0,80	0,81	0,82	0,83	0,84	0,85	0,86	0,87	0,88	0,89	0,90	0,91	0,92	0,93	0,94	0,95	0,96	
15	0,59	0,60	0,61	0,62	0,63	0,64	0,65	0,66	0,67	0,68	0,69	0,70	0,71	0,72	0,73	0,74	0,75	0,76	0,77	0,78	0,79	0,80	0,81	0,82	0,83	0,84	0,85	0,86	0,87	0,88	0,89	0,90	0,91	0,92	0,93	
16	0,56	0,57	0,58	0,59	0,60	0,61	0,62	0,63	0,64	0,65	0,66	0,67	0,68	0,69	0,70	0,71	0,72	0,73	0,74	0,75	0,76	0,77	0,78	0,79	0,80	0,81	0,82	0,83	0,84	0,85	0,86	0,87	0,88	0,89	0,90	
17	0,53	0,54	0,55	0,56	0,57	0,58	0,59	0,60	0,61	0,62	0,63	0,64	0,65	0,66	0,67	0,68	0,69	0,70	0,71	0,72	0,73	0,74	0,75	0,76	0,77	0,78	0,79	0,80	0,81	0,82	0,83	0,84	0,85	0,86	0,87	
18	0,50	0,51	0,52	0,53	0,54	0,55	0,56	0,57	0,58	0,59	0,60	0,61	0,62	0,63	0,64	0,65	0,66	0,67	0,68	0,69	0,70	0,71	0,72	0,73	0,74	0,75	0,76	0,77	0,78	0,79	0,80	0,81	0,82	0,83	0,84	
19	0,47	0,48	0,49	0,50	0,51	0,52	0,53	0,54	0,55	0,56	0,57	0,58	0,59	0,60	0,61	0,62	0,63	0,64	0,65	0,66	0,67	0,68	0,69	0,70	0,71	0,72	0,73	0,74	0,75	0,76	0,77	0,78	0,79	0,80	0,81	
20	0,44	0,45	0,46	0,47	0,48	0,49	0,50	0,51	0,52	0,53	0,54	0,55	0,56	0,57	0,58	0,59	0,60	0,61	0,62	0,63	0,64	0,65	0,66	0,67	0,68	0,69	0,70	0,71	0,72	0,73	0,74	0,75	0,76	0,77	0,78	
21	0,41	0,42	0,43	0,44	0,45	0,46	0,47	0,48	0,49	0,50	0,51	0,52	0,53	0,54	0,55	0,56	0,57	0,58	0,59	0,60	0,61	0,62	0,63	0,64	0,65	0,66	0,67	0,68	0,69	0,70	0,71	0,72	0,73	0,74	0,75	
22	0,38	0,39	0,40	0,41	0,42	0,43	0,44	0,45	0,46	0,47	0,48	0,49	0,50	0,51	0,52	0,53	0,54	0,55	0,56	0,57	0,58	0,59	0,60	0,61	0,62	0,63	0,64	0,65	0,66	0,67	0,68	0,69	0,70	0,71	0,72	
23	0,35	0,36	0,37	0,38	0,39	0,40	0,41	0,42	0,43	0,44	0,45	0,46	0,47	0,48	0,49	0,50	0,51	0,52	0,53	0,54	0,55	0,56	0,57	0,58	0,59	0,60	0,61	0,62	0,63	0,64	0,65	0,66	0,67	0,68	0,69	
24	0,32	0,33	0,34	0,35	0,36	0,37	0,38	0,39	0,40	0,41	0,42	0,43	0,44	0,45	0,46	0,47	0,48	0,49	0,50	0,51	0,52	0,53	0,54	0,55	0,56	0,57	0,58	0,59	0,60	0,61	0,62	0,63	0,64	0,65	0,66	
25	0,29	0,30	0,31	0,32	0,33	0,34	0,35	0,36	0,37	0,38	0,39	0,40	0,41	0,42	0,43	0,44	0,45	0,46	0,47	0,48	0,49	0,50	0,51	0,52	0,53	0,54	0,55	0,56	0,57	0,58	0,59	0,60	0,61	0,62	0,63	
26	0,26	0,27	0,28	0,29	0,30	0,31	0,32	0,33	0,34	0,35	0,36	0,37	0,38	0,39	0,40	0,41	0,42	0,43	0,44	0,45	0,46	0,47	0,48	0,49	0,50	0,51	0,52	0,53	0,54	0,55	0,56	0,57	0,58	0,59	0,60	
27	0,23	0,24	0,25	0,26	0,27	0,28	0,29	0,30	0,31	0,32	0,33	0,34	0,35	0,36	0,37	0,38	0,39	0,40	0,41	0,42	0,43	0,44	0,45	0,46	0,47	0,48	0,49	0,50	0,51	0,52	0,53	0,54	0,55	0,56	0,57	
28	0,20	0,21	0,22	0,23	0,24	0,25	0,26	0,27	0,28	0,29	0,30	0,31	0,32	0,33	0,34	0,35	0,36	0,37	0,38	0,39	0,40	0,41	0,42	0,43	0,44	0,45	0,46	0,47	0,48	0,49	0,50	0,51	0,52	0,53	0,54	
29	0,17	0,18	0,19	0,20	0,21	0,22	0,23	0,24	0,25	0,26	0,27	0,28	0,29	0,30	0,31	0,32	0,33	0,34	0,35	0,36	0,37	0,38	0,39	0,40	0,41	0,42	0,43	0,44	0,45	0,46	0,47	0,48	0,49	0,50	0,51	
30	0,14	0,15	0,16	0,17	0,18	0,19	0,20	0,21	0,22	0,23	0,24	0,25	0,26	0,27	0,28	0,29	0,30	0,31	0,32	0,33	0,34	0,35	0,36	0,37	0,38	0,39	0,40	0,41	0,42	0,43	0,44	0,45	0,46	0,47	0,48	
31	0,11	0,12	0,13	0,14	0,15	0,16	0,17	0,18	0,19	0,20	0,21	0,22	0,23	0,24	0,25	0,26	0,27	0,28	0,29	0,30	0,31	0,32	0,33	0,34	0,35	0,36	0,37	0,38	0,39	0,40	0,41	0,42	0,43	0,44	0,45	
32	0,08	0,09	0,10	0,11	0,12	0,13	0,14	0,15	0,16	0,17	0,18	0,19	0,20	0,21	0,22	0,23	0,24	0,25	0,26	0,27	0,28	0,29	0,30	0,31	0,32	0,33	0,34	0,35	0,36	0,37	0,38	0,39	0,40	0,41	0,42	
33	0,05	0,06	0,07	0,08	0,09	0,10	0,11	0,12	0,13	0,14	0,15	0,16	0,17	0,18	0,19	0,20	0,21	0,22	0,23	0,24	0,25	0,26	0,27	0,28	0,29	0,30	0,31	0,32	0,33	0,34	0,35	0,36	0,37	0,38	0,39	
34	0,02	0,03	0,04	0,05	0,06	0,07	0,08	0,09	0,10	0,11	0,12	0,13	0,14	0,15	0,16	0,17	0,18	0,19	0,20	0,21	0,22	0,23	0,24	0,25	0,26	0,27	0,28	0,29	0,30	0,31	0,32	0,33	0,34	0,35	0,36	

Таблица 4. Таблица корректировочных коэффициентов для ЗУ торгового назначения по эффектам

Рассчитано по:	Январь, расчетное значение																												
	1	2	3	4	5	6	7	8	9	10	11	12	13	14	15	16	17	18	19	20	21	22	23	24	25	26	27	28	
Объемы продаж, млн	1	1,00	1,18	1,39	1,67	2,09	2,70	3,50	4,60	6,10	8,10	10,70	14,10	18,60	24,60	32,60	43,60	58,60	78,60	104,60	139,60	184,60	244,60	319,60	414,60	544,60	714,60	924,60	
	2	1,00	1,00	1,07	1,16	1,27	1,40	1,55	1,72	1,91	2,13	2,39	2,70	3,06	3,48	3,97	4,54	5,20	5,97	6,86	7,90	9,11	10,51	12,11	13,91	15,91	18,11	20,51	23,11
	3	0,10	0,09	1,00	1,36	1,76	2,30	3,00	3,90	5,10	6,70	8,80	11,50	15,00	19,50	25,20	32,40	41,40	52,40	66,40	83,40	104,40	130,40	162,40	201,40	249,40	307,40	376,40	457,40
	4	0,21	0,40	0,70	1,00	1,39	1,87	2,46	3,18	4,08	5,18	6,58	8,28	10,28	12,68	15,48	18,68	22,28	26,28	30,68	35,48	40,68	46,28	52,28	58,68	65,68	73,28	81,28	90,28
	5	0,17	0,18	0,27	0,39	0,54	0,72	0,94	1,20	1,50	1,84	2,22	2,64	3,10	3,60	4,14	4,72	5,34	6,00	6,70	7,44	8,20	9,00	9,84	10,70	11,60	12,50	13,40	14,30
	6	0,14	0,15	0,40	0,64	0,91	1,20	1,51	1,84	2,20	2,58	3,00	3,46	3,96	4,50	5,08	5,70	6,36	7,06	7,80	8,58	9,40	10,26	11,16	12,10	13,08	14,10	15,16	16,26
	7	0,11	0,15	0,10	0,24	0,40	0,54	0,70	0,88	1,08	1,24	1,44	1,66	1,90	2,16	2,44	2,74	3,06	3,40	3,76	4,14	4,54	4,96	5,40	5,86	6,34	6,84	7,36	7,90
	8	0,10	0,11	0,14	0,40	0,59	0,79	0,99	1,20	1,44	1,70	1,98	2,28	2,60	2,94	3,30	3,66	4,04	4,44	4,86	5,30	5,76	6,24	6,74	7,26	7,80	8,36	8,94	9,54
	9	0,09	0,10	0,29	0,41	0,52	0,64	0,79	0,95	1,12	1,30	1,48	1,66	1,84	2,04	2,24	2,46	2,68	2,92	3,18	3,46	3,76	4,08	4,42	4,78	5,16	5,56	5,98	6,42
	10	0,08	0,17	0,28	0,40	0,49	0,57	0,67	0,78	0,91	1,06	1,21	1,37	1,54	1,72	1,90	2,08	2,26	2,46	2,66	2,88	3,12	3,36	3,60	3,84	4,10	4,36	4,64	4,92
	11	0,07	0,12	0,24	0,32	0,42	0,51	0,60	0,70	0,80	0,90	1,00	1,10	1,20	1,30	1,40	1,50	1,60	1,70	1,80	1,90	2,00	2,10	2,20	2,30	2,40	2,50	2,60	2,70
	12	0,06	0,14	0,21	0,29	0,36	0,44	0,52	0,64	0,73	0,81	0,90	0,99	1,09	1,19	1,28	1,38	1,47	1,57	1,67	1,76	1,86	1,96	2,06	2,16	2,26	2,36	2,46	2,56
	13	0,06	0,12	0,20	0,27	0,33	0,40	0,48	0,55	0,63	0,70	0,78	0,85	0,93	1,00	1,07	1,15	1,22	1,30	1,37	1,45	1,53	1,61	1,69	1,77	1,85	1,93	2,01	2,09
	14	0,05	0,11	0,19	0,26	0,32	0,38	0,46	0,54	0,61	0,69	0,77	0,84	0,91	0,98	1,06	1,14	1,21	1,29	1,36	1,44	1,51	1,59	1,67	1,75	1,83	1,91	1,99	2,07
	15	0,05	0,11	0,17	0,23	0,29	0,36	0,43	0,50	0,57	0,64	0,71	0,78	0,85	0,92	0,99	1,07	1,14	1,21	1,28	1,35	1,42	1,49	1,56	1,63	1,70	1,77	1,84	1,91
	16	0,05	0,10	0,16	0,21	0,27	0,34	0,40	0,46	0,52	0,58	0,64	0,70	0,76	0,82	0,88	0,94	1,00	1,07	1,13	1,19	1,25	1,31	1,37	1,43	1,49	1,55	1,61	1,67
	17	0,04	0,09	0,15	0,20	0,26	0,31	0,37	0,43	0,49	0,55	0,61	0,67	0,73	0,79	0,85	0,91	0,97	1,03	1,09	1,15	1,21	1,27	1,33	1,39	1,45	1,51	1,57	1,63
	18	0,04	0,09	0,14	0,19	0,24	0,29	0,34	0,39	0,44	0,49	0,54	0,60	0,65	0,70	0,75	0,80	0,84	0,89	0,94	0,99	1,04	1,09	1,14	1,19	1,24	1,29	1,34	1,39
	19	0,04	0,08	0,13	0,18	0,23	0,28	0,33	0,38	0,44	0,49	0,54	0,60	0,65	0,71	0,77	0,82	0,87	0,92	0,97	1,02	1,07	1,12	1,17	1,22	1,27	1,32	1,37	1,42
	20	0,04	0,08	0,12	0,17	0,21	0,26	0,31	0,36	0,41	0,46	0,51	0,57	0,62	0,67	0,72	0,77	0,82	0,87	0,92	0,97	1,02	1,07	1,12	1,17	1,22	1,27	1,32	1,37
	21	0,04	0,07	0,11	0,16	0,20	0,25	0,30	0,34	0,39	0,44	0,49	0,54	0,59	0,64	0,69	0,74	0,79	0,84	0,89	0,94	0,99	1,04	1,09	1,14	1,19	1,24	1,29	1,34
	22	0,04	0,07	0,11	0,16	0,20	0,25	0,30	0,34	0,39	0,44	0,49	0,54	0,59	0,64	0,69	0,74	0,79	0,84	0,89	0,94	0,99	1,04	1,09	1,14	1,19	1,24	1,29	1,34
	23	0,04	0,07	0,11	0,16	0,20	0,25	0,30	0,34	0,39	0,44	0,49	0,54	0,59	0,64	0,69	0,74	0,79	0,84	0,89	0,94	0,99	1,04	1,09	1,14	1,19	1,24	1,29	1,34
	24	0,04	0,07	0,11	0,16	0,20	0,25	0,30	0,34	0,39	0,44	0,49	0,54	0,59	0,64	0,69	0,74	0,79	0,84	0,89	0,94	0,99	1,04	1,09	1,14	1,19	1,24	1,29	1,34

Таблица 5. Таблица корректировочных коэффициентов для ЗУ офисно-административного назначения по эффектам

Рассчитано по:	Январь, расчетное значение																												
	1	2	3	4	5	6	7	8	9	10	11	12	13	14	15	16	17	18	19	20	21	22	23	24	25	26	27	28	
Объемы продаж, млн	1	1,00	2,57	5,51	9,91	14,40	19,20	24,30	29,70	35,40	41,40	47,70	54,30	61,20	68,40	75,90	83,70	91,80	100,20	108,90	117,90	127,20	136,80	146,70	156,90	167,40	178,20	189,30	
	2	0,42	1,00	1,46	1,97	2,53	3,12	3,75	4,41	5,10	5,80	6,51	7,24	8,00	8,79	9,60	10,44	11,30	12,18	13,08	14,00	14,94	15,90	16,88	17,88	18,90	19,94	21,00	
	3	0,25	0,60	1,00	1,40	1,89	2,37	2,87	3,39	3,93	4,47	5,03	5,61	6,20	6,80	7,40	8,01	8,63	9,26	9,90	10,56	11,24	11,94	12,66	13,40	14,16	14,94	15,72	16,52
	4	0,18	0,42	0,70	1,00	1,31	1,64	1,99	2,35	2,74	3,13	3,52	3,92	4,33	4,75	5,18	5,61	6,05	6,50	6,96	7,44	7,92	8,40	8,90	9,40	9,90	10,40	10,90	11,40
	5	0,14	0,31	0,51	0,76	1,00	1,26	1,53	1,81	2,10	2,37	2,67	2,97	3,28	3,60	3,92	4,26	4,60	4,94	5,30	5,64	6,00	6,36	6,72	7,08	7,44	7,80	8,16	8,52
	6	0,11	0,25	0,42	0,59	0,80	1,00	1,21	1,43	1,66	1,89	2,13	2,37	2,62	2,87	3,13	3,39	3,65	3,91	4,20	4,47	4,75	5,03	5,31	5,59	5,87	6,15	6,43	6,71
	7	0,09	0,21	0,36	0,50	0,66	0,83	1,00	1,17	1,36	1,56	1,76	1,96	2,16	2,37	2,58	2,80	3,02	3,24	3,46	3,68	3,90	4,12	4,34	4,56	4,78	5,00	5,22	5,44
	8	0,08	0,18	0,30	0,41	0,54	0,70	0,87	1,04	1,21	1,37	1,54	1,70	1,88	2,04	2,21	2,38	2,55	2,72	2,90	3,08	3,26	3,44	3,62	3,80	3,98	4,16	4,34	4,52
	9	0,07	0,15	0,26	0,36	0,48	0,61	0,73	0,86	1,00	1,14	1,28	1,43	1,58	1,73	1,88	2,03	2,17	2,32	2,47	2,62	2,77	2,92	3,07	3,22	3,37	3,52	3,67	3,82
	10	0,06	0,14	0,22	0,31	0,42	0,54	0,64	0,76	0,89	1,00	1,11	1,23	1,36	1,51	1,64	1,78	1,92	2,06	2,20	2,34	2,48	2,62	2,76	2,90	3,04	3,18	3,32	3,46
	11	0,05	0,12	0,20	0,28	0,37	0,47	0,57	0,67	0,78	0,89	1,00	1,11	1,22	1,33	1,44	1,55	1,67	1,78	1,89	2,00	2,11	2,22	2,33	2,44	2,55	2,66	2,77	2,88
	12	0,05	0,11	0,18	0,26	0,34	0,42	0,51	0,60	0,70	0,80	0,90	1,00	1,10	1,21	1,31	1,41	1,51	1,61	1,71	1,81	1,91	2,01	2,11	2,21	2,31	2,41	2,51	2,61
	13	0,04	0,10	0,16	0,23	0,30	0,38	0,46	0,54	0,63	0,72	0,81	0,91	1,00	1,10	1,20	1,30	1,40	1,50	1,60	1,71	1,81	1,91	2,01	2,11	2,21	2,31	2,41	2,51
	14	0,04	0,09	0,15	0,21	0,28	0,35	0,42	0,50	0,58	0,66	0,74	0,83	0,91	1,00	1,09	1,18	1,27	1,37	1,46	1,56	1,66	1,75	1,85	1,95	2,05	2,15	2,25	2,35
	15	0,04	0,09	0,14	0,20	0,26	0,32	0,39	0,46	0,53	0,60	0,68	0,76	0,84	0,91	0,99	1,08	1,17	1,25	1,34	1,43	1,52	1,61	1,70	1,79	1,88	1,97	2,06	2,15
	16	0,03	0,08	0,13	0,18	0,24	0,30	0,36	0,43	0,49	0,56	0,63	0,70	0,77	0,83	0,90	0,97	1,04	1,11	1,18	1,25	1,32	1,39	1,46	1,53	1,60	1,67	1,74	1,81
	17	0,03	0,07	0,12	0,17	0,22	0,27	0,33	0,39	0,45	0,51	0,58	0,65	0,71	0,78	0,84	0,91	0,98	1,05	1,12	1,19	1,26	1,33	1,40	1,47	1,54	1,61	1,68	1,74
	18	0,03	0,07	0,11	0,16	0,20	0,25	0,31	0,36	0,41	0,46	0,52	0,58	0,64	0,69	0,75	0,80	0,86	0,92	0,98	1,04	1,10	1,16	1,22	1,28	1,34	1,40	1,46	1,51
	19	0,03	0,06	0,10	0,14	0,18	0,24	0,28	0,34	0,39	0,45	0,51	0,56	0,62	0,68	0,73	0,79	0,84	0,90	0,96	1,02	1,07	1,13	1,19	1,25	1,31	1,37	1,43	1,48
	20	0,03	0,06	0,09	0,13	0,18	0,22	0,27	0,32	0,37	0,42	0,48	0,54	0,59	0,64	0,70	0,75	0,81	0,86	0,92	0,98	1,04	1,10	1,1					

Таблица 1. Средние соотношения между стоимостью прав собственности на ЗУ различного назначения в городах РФ по объектам

№ п/п	Наименование	Права	Торговое и сервисное	Гостиницы	Офисно-админ.	Жилые дома	Произв.-складск.	Отдых (рекреат.)	Охранные зоны***
1.	Владивосток	Собств.	1	0,887	0,982	0,954	0,268	-	0,055
2.	Волгоград	Собств.	1	-*	0,882	0,673	0,279	0,159	0,067
3.	Екатеринбург	Собств.	1	-	0,822	0,806	0,292	0,234	0,069
4.	Краснодар	Собств.	1	0,826	0,872	0,677	0,445	0,238	0,068
5.	Красноярск	Собств.	1	-	0,852	0,719	0,308	0,192	0,074
6.	Москва	Собств.	1	0,905	0,714	0,592	0,318	0,196	0,065
7.	Московская область	Собств.	1	0,821	0,692	0,677	0,298	0,238	0,078
8.	Новосибирск	Собств.	1	0,88	0,792	0,899	0,314	0,266	0,064
9.	Ростов на Дону	Собств.	1	0,832	0,814	0,698	0,208	0,132	0,054
10.	Санкт-Петербург	Собств.	1	0,856	0,808	0,578	0,292	0,187	0,049
11.	Саратов	Собств.	1	-	0,793	0,608	0,367	0,266	0,088
12.	Тюмень	Собств.	1	-	0,865	0,732	0,365	0,294	-
13.	Ярославль	Собств.	1	-	0,872	0,606	0,378	0,198	0,055
	Среднее по 2020 г.	Собств.	1	0,858**	0,828	0,709	0,318	0,217	0,066
	Среднее по 2019 г.	Собств.	1	0,857	0,847	0,696	0,331	0,221	0,070
	Среднее по 2018 г.	Собств.	1	0,876	0,851	0,672	0,295	0,191	0,070
	Среднее по 2017 г.	Собств.	1	0,874	0,843	0,642	0,296	0,214	0,078
	Среднее по 2016 г.	Собств.	1	0,919	0,843	0,674	0,285	0,209	0,076
	Среднее по 2015 г.	Собств.	1	0,981	0,853	0,599	0,311	0,235	-
	Среднее по 2014 г.	Собств.	1	0,994	0,84	0,594	0,293	0,289	-

Использование: Корректировка на местоположение связана с удаленностью от базового местоположения (центр города, МКАД, КАД). Применяется в условиях большого различия в местоположении аналога и объекта оценки. Корректировка ограничена допустимым уровнем коэффициента корректировки (до 30%) и экстремальным уровнем корректировки (до 50%).

Таблица 2. Сводная таблица корреляционно-регрессионных данных (влияние местоположения)

№ п/п	Наименование, назначение	Регрессионное уравнение	R ²	R	РС, ППА, РЦ, ед.изм.	Регрессионное уравнение	Значимость связи по Чеддоку*
1 г. Москва							
Офисы							
1.1.	Офисно-административные	РС = 342 028*(Расстояние от центра) ^{-1,118}	0,803	0,896	руб./кв. м	км.	Высокая
1.2.	Офисно-административные	ППА = 182 168*(Расстояние от центра) ^{-1,087}	0,706	0,840	руб./кв. м	км.	Высокая
1.3.	Торговое	РС = 443 758*(Расстояние от центра) ^{-1,111}	0,882	0,938	руб./кв. м	км.	Очень высокая
1.4.	Торговое	ППА = 187 877*(Расстояние от центра) ^{-0,929}	0,776	0,880	руб./кв. м	км.	Высокая
1.5.	Производственное	РС = 54 739*(Расстояние от центра) ^{-0,697}	0,840	0,916	руб./кв. м	км.	Очень высокая
1.6.	Производственное	ППА = 42 811*(Расстояние от центра) ^{-0,668}	0,792	0,855	руб./кв. м	км.	Высокая
2 Московская область							
Офисы							
2.1.	Торговое	РС = 57 043*(Расстояние от МКАД) ^{-0,38}	0,779	0,882	руб./кв. м	км.	Высокая
2.2.	Производственное	РС = 15 799*(Расстояние от МКАД) ^{-0,617}	0,765	0,874	руб./кв. м	км.	Высокая
3 Ленинградская область							
Офисы							
3.1.	Производственное	РС = 8 792,3*(Расстояние от КАД) ^{-0,749}	0,828	0,910	руб./кв. м	км.	Очень высокая
4 Ярославль							
Офисы							
4.1.	Производственное	РС = 10 615*(Расстояние от центра) ^{-1,027}	0,917	0,957	руб./кв. м	км.	Очень высокая

*Шкала Чеддока (оценка тесноты корреляционной связи):

Значение R	0,1 – 0,3	0,3 – 0,5	0,5 – 0,7	0,7 – 0,9	0,9 – 0,999
Теснота связи	Слабая	Умеренная	Заметная	Высокая	Очень высокая

Источник:СРК-2020 под редакцией к.т.н. Е.Е. Яскевича

Влияние на стоимость земли под жилую застройку, дачное строительство оказывает экономико-географическое, социальное положение самого населенного пункта, в котором

расположен участок, оснащенность транспортом, наличием основных трасс, т.е. доступность, а также его экономический потенциал. На землю рекреационного назначения оказывает влияние экологического состояния региона, наличие естественных природных особенностей (лес, озеро ипр.). На стоимость земли сельскохозяйственного назначения оказывает местоположение в регионе относительно населенных пунктов, в разрезе возможного перевода в другую категорию. Следует особо отметить, что согласно ФСО №7, п.11, б) «Если рынок недвижимости неразвит и данных, позволяющих составить представление о ценах сделок и (или) предложений с сопоставимыми объектами недвижимости, недостаточно, допускается расширить территорию исследования за счет территорий, схожих по экономическим характеристикам с местоположением оцениваемого объекта». Различие в стоимости земельных участков, оформленных на праве собственности и праве аренды, заключается в сумме затрат, которые несет арендатор земельного участка при выкупе его в собственность. Указанные затраты в общем случае включают в себя выкупную стоимость земельного участка, определенную в соответствии с местными нормативными документами, и составляет к-ты от 073-0,86.

В открытых источниках информации предоставлены предложения о продаже земельных участков на обычных, рыночных условиях продажи, то есть когда сделка совершается на открытом рынке в условиях конкуренции, без влияния каких-либо чрезвычайных обстоятельств потенциальным сторонам сделки предоставляется вся необходимая информация о предмете сделки. Ценам на земельные участки свойственен принцип изменения, согласно которому стоимость обычно не остается постоянной и меняется с течением времени. Цена предложения обычно разниться с реальной ценой сделки. Разница образуется в процессе торга между покупателем и продавцом и зависит от многих факторов. Сделки купли-продажи объектов недвижимости осуществляются с разницей от цен изначального предложения, так как первоначальная стоимость всегда завышена, и это завышение рассчитано на «торг». Согласно источника: Справочник оценщика недвижимости. Земельные участки часть 2. под ред.Лейфера Л.А., 2018 год. Приволжского центра методического и информационного обеспечения оценки, скидка на торг для участков различного назначения составляет от 6 до 25%.

Таблица 6. Ценообразующие факторы. Земельные участки под индустриальную застройку

№	Наименование фактора	Значимость фактора
1	Местоположение земельного участка	0,22
2	Расположение относительно автомагистралей	0,12
3	Общая площадь (фактор масштаба)	0,11
4	Передаваемые имущественные права	0,11
5	Наличие электроснабжения на участке	0,08
6	Свободный подъезд	0,08
7	Наличие водоснабжения и канализации на участке	0,06
8	Наличие газоснабжения на участке	0,06
9	Наличие железнодорожной ветки на земельном участке	0,06
10	Инженерно-геологические условия	0,05
11	Асфальтирование участка	0,05

Таблица 7. Ценообразующие факторы. Земельные участки под офисно-торговую застройку

№	Наименование фактора	Значимость фактора
1	Местоположение земельного участка	0,34
2	Расположение относительно красной линии	0,17
3	Передаваемые имущественные права	0,13
4	Общая площадь (фактор масштаба)	0,12
5	Наличие электроснабжения на участке	0,10
6	Наличие водоснабжения и канализации на участке	0,08
7	Наличие газоснабжения на участке	0,07

Таблица 8. Ценообразующие факторы. Земельные участки под МЖС

№	Наименование фактора	Значимость фактора
1	Местоположение земельного участка	0,36
2	Общая площадь (фактор масштаба)	0,15
3	Передаваемые имущественные права	0,14
4	Наличие электроснабжения на участке	0,14
5	Наличие водоснабжения и канализации на участке	0,11
6	Наличие газоснабжения на участке	0,10

Таблица 9. Ценообразующие факторы. Земельные участки под ИЖС

№	Наименование фактора	Значимость фактора
1	Местоположение земельного участка	0,37
2	Передаваемые имущественные права	0,16
3	Наличие электроснабжения на участке	0,14
4	Общая площадь (фактор масштаба)	0,14
5	Наличие газоснабжения на участке	0,11
6	Наличие водоснабжения и канализации на участке	0,10

Таблица 10. Ценообразующие факторы. Земельные участки под объекты рекреации

№	Наименование фактора	Значимость фактора
1	Местоположение земельного участка	0,33
2	Общая площадь (фактор масштаба)	0,15
3	Передаваемые имущественные права	0,14
4	Наличие электроснабжения на участке	0,11
5	Инженерно-геологические условия	0,11
6	Наличие водоснабжения и канализации на участке	0,08

Таблица 11. Ценообразующие факторы. Земельные участки под объекты придорожного сервиса

№	Наименование фактора	Значимость фактора
1	Местоположение земельного участка	0,29
2	Интенсивность транспортного потока	0,21
3	Передаваемые имущественные права	0,12
4	Общая площадь (фактор масштаба)	0,11
5	Наличие электроснабжения на участке	0,11
6	Наличие водоснабжения и канализации на участке	0,08
7	Наличие газоснабжения на участке	0,08

Таблица 3. Ценообразующие факторы. Земельные участки под напиви

№	Наименование фактора	Значимость фактора
1	Почвенное плодородие (тип почвы, содержание гумуса, NPK, микростав и т.д.)	0,16
2	Общая площадь (фактор масштаба)	0,11
3	Местоположение земельного участка относительно пунктов приема и переработки с/х продукции	0,11
4	Местоположение земельного участка относительно крупных городов	0,11
5	Рельеф	0,10
6	Передаваемые имущественные права	0,10
7	Агроклиматические условия	0,09
8	Наличие орошения	0,08
9	Наличие подъездных путей с твердым покрытием	0,07
10	Конфигурация участка	0,07

Таблица 4. Ценообразующие факторы. Земельные участки под кормовые угодья

№	Наименование фактора	Значимость фактора
1	Местоположение земельного участка относительно хозяйственных центров (животноводческих комплексов, молочных ферм)	0,26
2	Почвенные и агроклиматические условия	0,18
3	Общая площадь (фактор масштаба)	0,17
4	Передаваемые имущественные права	0,16
5	Наличие орошения	0,12
6	Наличие подъездных путей с твердым покрытием	0,11

В случае, если согласно Правилам землепользования и застройки, объекты расположенные в зонах, которые подразумевают возможное возведение различных схожих объектов недвижимости (Ж4, СД, ОД) и что позволяет при необходимости беспрепятственно изменить назначение земельного участка: «Любой вид разрешенного использования из предусмотренных зонированием территорий видов выбирается самостоятельно, без дополнительных разрешений и процедур согласования..» (Статья 7.3К РФ), влияние данного фактора незначительно. В теории земельные участки меньшей площади имеют более высокую удельную стоимость 1 кв. м., т.к. в них закладываются затраты на размежевание и переоформление. Влияние фактора масштаба так же описано в Справочнике оценщика недвижимости -2016 и для земельных участков различной категории и площади выведены соответствующие коэффициенты, которые составляют от 0,8 до 1,38.

К экономическим характеристикам относятся характеристики, которые оказывают влияние на доходность объекта. Одной из основных характеристик рынка, отражающих доходность является коэффициент капитализации – ставка, с помощью которой осуществляется переход от величины текущего чистого дохода (отдачи) на ту часть вложенного капитала, который может быть отнесен к земельному участку и его возмещение

**Корректирующие коэффициенты на фактор масштаба
для земельных участков, усредненные данные по
России**

Таблица 32

Земельные участки. Данные, усредненные по России ⁵						
Площадь, кв.м		аналог				
		<1500	1500-3000	3000-6000	6000-10000	>10000
объект оценки	<1500	1,00	1,20	1,35	1,49	1,55
	1500-3000	0,83	1,00	1,12	1,24	1,29
	3000-6000	0,74	0,89	1,00	1,10	1,14
	6000-10000	0,67	0,81	0,91	1,00	1,04
	>10000	0,65	0,78	0,87	0,96	1,00

Таблица 33

Земельные участки под индустриальную застройку (промышленного назначения). Данные, усредненные по России						
Площадь, га		аналог				
		<1	1-2,5	2,5-5	5-10	>10
объект оценки	<1	1,00	1,11	1,28	1,46	1,54
	1-2,5	0,90	1,00	1,15	1,31	1,39
	2,5-5	0,78	0,87	1,00	1,14	1,20
	5-10	0,68	0,76	0,88	1,00	1,06
	>10	0,65	0,72	0,83	0,95	1,00

Таблица 34

Земельные участки под офисно-торговую застройку и объекты рекреации (коммерческого назначения). Данные, усредненные по России						
Площадь, га		аналог				
		<0,1	0,1-0,5	0,5-1,0	1,0-0,3	>3
объект оценки	<0,1	1,00	1,14	1,28	1,44	1,51
	0,1-0,5	0,88	1,00	1,12	1,26	1,32
	0,5-1,0	0,78	0,90	1,00	1,13	1,18
	1,0-0,3	0,70	0,79	0,89	1,00	1,05
	>3	0,66	0,76	0,85	0,95	1,00

Таблица 35

Земельные участки под ИЖ. Данные, усредненные по России						
Площадь, кв.м		аналог				
		<1500	1500-3000	3000-6000	6000-10000	>10000
объект оценки	<1500	1,00	1,05	1,15	1,24	1,27
	1500-3000	0,95	1,00	1,09	1,17	1,21
	3000-6000	0,87	0,92	1,00	1,08	1,11
	6000-10000	0,81	0,85	0,93	1,00	1,03
	>10000	0,79	0,83	0,90	0,97	1,00

Таблица 36

Земельные участки под МЖС. Данные, усредненные по России						
Площадь, га		аналог				
		<0,5	0,5-1,5	1,5-5	>5	
объект оценки	<0,5	1,00	1,12	1,35	1,44	
	0,5-1,5	0,90	1,00	1,21	1,29	
	1,5-5	0,74	0,83	1,00	1,07	
	>5	0,69	0,77	0,93	1,00	

Источник «Справочник оценщика недвижимости-2018. Земельные участки часть 2 под ред. Лейфер Л.А.

Таблица 54

Земельные участки сельскохозяйственного назначения						
Площадь, га		аналог				
		<10	10-30	30-100	≥100	
объект оценки	<10	1,00	1,08	1,22	1,28	
	10-30	0,93	1,00	1,13	1,19	
	30-100	0,82	0,88	1,00	1,05	
	≥100	0,78	0,84	0,96	1,00	

Источник: «Справочник оценщика недвижимости-2017. Земельные участки том 3» под ред. Лейфер Л.А.

Существенным для экономики и ценности объекта являются возможности экономии ресурсов. От отношения полезной площади к общей площади помещений зависит характеристика доходности объекта: чем больше это отношение, тем больше отношение дохода к затратам на эксплуатацию объекта и тем меньше доля суммы, подлежащей резервированию на воспроизводство объекта (возврата капитал) в чистом доходе от сдачи объекта в аренду. Экономические характеристики в большей степени влияют на стоимость объектов капитального

строительства коммерческого назначения и в меньшей степени на стоимость земельных участков, поскольку для незастроенных земельных участков основное влияние имеет фактические и физические параметры и местоположение. В подавляющем большинстве предложения о продаже земельных участков не содержат условий по передаче какого-либо дополнительного движимого имущества. Наличие движимого имущества влияет на стоимость сделки земельного участка в размере стоимости этого имущества.

Таблица 23. Диапазоны корректировок для факторов влияния на стоимость земельных участков

№ п/п	Наименование ЗУ	Условия		Диапазоны корректировок	Местоположение земельных участков
Городские земельные участки					
1	Городского коммерческого назначения (торговля, офисы, сервис)	Близость ж/д вокзала	Удаление на 0,3-0,8 км.	0...16%	Города РФ
2	Городского коммерческого назначения (торговля, офисы, сервис)	Близость к метро	Удаление на 0,3-0,4 км.	0...14%	Москва, С-П,
3	Городского коммерческого назначения (торговля, офисы, сервис)	Близость к остановке транспорта	Удаление на 0,3-0,5 км.	0...6%	Города РФ
4	Городского коммерческого назначения (торговля, офисы, сервис)	Близость к остановке транспорта	Удаление на 0,1-0,2 км.	различия не выявлены	Москва, С-П,
5	Городского коммерческого назначения (торговля, офисы, сервис)	Наличие рядом церкви	Удаление на 0,3-0,5 км.	различия не выявлены	Москва, С-П,
6	Городского коммерческого назначения (торговля, офисы, сервис)	Наличие инженерных сетей на участке	Отсутствие инженерных сетей	различия не выявлены	Москва, С-П,
7	Городского коммерческого назначения (торговля, офисы, сервис)	Наличие ИРД	Без ИРД	9...21%	Москва, С-П, М.О.
8	Городского коммерческого назначения (торговля, офисы, сервис)	Наличие культурно-исторического ансамбля	Удаленность от ансамбля до 0,5 км.	0...7%	Москва, С-П,
9	Городского коммерческого назначения (торговля, офисы, сервис)	Наличие источника экологической опасности (завод, выбросы)	Отсутствие источников экологической опасности в зоне до 3 км.	0...27%	Москва, С-П,
Земли мелких населенных пунктов					
1	Под и.ж.с.	Наличие газа на участке	Отсутствие газа и возможности подключения	12...20%	М.О.
2	Под и.ж.с.	Наличие газа рядом с участком	Отсутствие газа и возможности подключения	11...18%	М.О.
3	Под и.ж.с.	Наличие леса или водоема рядом	Отсутствие леса, водоема	4...8%	М.О.
5	Под и.ж.с.	Наличие культурно-исторического ансамбля	Удаленность от ансамбля до 1,5 км.	0...17%	М.О.
6	Под и.ж.с.	Наличие рядом церкви	Удаление на 0,3-0,5 км.	0...11%	М.О.
7	Под и.ж.с.	Наличие школы	Отсутствие школы	0...10%	М.О.
8	Под и.ж.с.	Наличие рядом федеральной трассы	Отсутствие федеральной трассы	7...19%	М.О.
9	Под и.ж.с.	Наличие дороги с твердым покрытием	Дорога грунтовая, гравийная	0...7%	М.О.
10	Под и.ж.с.	Наличие магазинов	Отсутствие магазинов	0...23%	М.О.
Земли загородных владений до 30 км. от городов					
1	Под коттеджную застройку	Наличие общей канализации	Отсутствие общей канализации	7...15%	М.О.
2	Под коттеджную застройку	Наличие рядом выезда на федеральную или муниципальную	Выезд свыше 2 км.	0...10%	М.О.
№ п/п	Наименование ЗУ	Условия		Диапазоны корректировок	Местоположение земельных участков
		трассу			
3	Под коттеджную застройку	Наличие дороги с твердым покрытием	Дорога грунтовая, гравийная	0...11%	М.О.
4	Под коттеджную застройку	Наличие леса и водоема	Отсутствие леса, водоема	5...18%	М.О.
5	Под коттеджную застройку	Централизованная охрана участков	Без охраны	5...9%	М.О.

Источник: СРК-2020 под редакцией к.т.н. Е.Е. Яскевича

12.2.1. Коллективное мнение оценщиков

Значения скидки на торг, усредненные по городам России, и границы доверительных интервалов

Таблица 121

Класс объектов	Активный рынок		
	Среднее	Доверительный интервал	
Цены предложений объектов			
1. Земельные участки под индустриальную застройку	11,9%	11,3%	12,5%
2. Земельные участки под офисно-торговую застройку	10,2%	9,5%	10,8%
3. Земельные участки сельскохозяйственного назначения	15,4%	14,5%	16,3%
4.1. Земельные участки под МЖС	11,4%	10,6%	12,2%
4.2. Земельные участки под ИЖС	9,3%	8,8%	9,9%
5. Земельные участки под объекты рекреации	13,9%	13,2%	14,5%
6. Земельные участки под объекты придорожного сервиса	11,8%	11,1%	12,6%

Границы расширенного интервала значений скидки на торг

Таблица 122

Класс объектов	Активный рынок		
	Среднее	Расширенный интервал	
Цены предложений объектов			
1. Земельные участки под индустриальную застройку	11,9%	7,3%	16,4%
2. Земельные участки под офисно-торговую застройку	10,2%	6,3%	14,0%
3. Земельные участки сельскохозяйственного назначения	15,4%	10,3%	20,6%
4.1. Земельные участки под МЖС	11,4%	7,0%	15,8%
4.2. Земельные участки под ИЖС	9,3%	5,3%	13,3%
5. Земельные участки под объекты рекреации	13,9%	9,1%	18,7%
6. Земельные участки под объекты придорожного сервиса	11,8%	7,0%	16,6%

Источник «Справочник оценщика недвижимости-2018. Земельные участки часть 2 под ред. Лейфер Л.А.

Таблица 1.3.2

Значения корректировок на уторгование для объектов недвижимости в различных городах РФ

Населенный пункт	Жилая		Торговая		Офисная		Производственно-складская		Земельные участки
	Аренда	Продажа	Аренда	Продажа	Аренда	Продажа	Аренда	Продажа	Продажа
Крупные города									
Воронеж	3-5 (4)	6-9 (7,5)	4-5 (4,5)	6-8 (7)	4-6 (5)	8-10 (9)	4-7 (5,5)	9-11 (10)	8-12 (10)
Екатеринбург	4-6 (5)	7-10 (8,5)	3-5 (4)	5-9 (7)	4-6 (5)	7-9 (8)	5-8 (6,5)	9-12 (10,5)	9-12 (10,5)
Краснояр	4-6 (5)	6-8 (7)	4-6 (5)	6-9 (7,5)	4-5 (4,5)	7-9 (8)	6-7 (6,5)	7-10 (8,5)	10-12 (11)
Москва	4-6 (5)	6-8 (7)	4-6 (5)	7-9 (8)	5-6 (5,5)	8-10 (9)	4-7 (5,5)	9-11 (10)	9-11 (10)
Новосибирск	3-6 (4,5)	6-9 (7,5)	5-7 (6)	8-10 (9)	5-6 (5,5)	9-10 (9,5)	5-7 (6)	10-12 (11)	8-12 (10)
Ростов-на-Дону	4-6 (5)	6-8 (7)	5-7 (6)	8-11 (9,5)	4-6 (5)	8-10 (9)	4-6 (5)	10-12 (11)	9-12 (10)
С.-Петербург	3-4 (3,5)	5-7 (6)	5-7 (6)	8-10 (9)	3-5 (4)	7-10 (8,5)	5-7 (6)	8-10 (9)	9-12 (10,5)
Среднее по крупным городам в мае 2020 г.	4,6	7,2	5,2	8,1	4,9	8,7	5,9	10,0	10,3
Средние города									
Владивосток	3-5 (4)	7-9 (8)	4-7 (5,5)	8-10 (9)	4-8 (5)	8-10 (9)	5-7 (6)	9-12 (10,5)	9-12 (10,5)
Омск	3-6 (4,5)	5-8 (6,5)	4-6 (5)	8-11 (9,5)	5-8 (6,5)	9-12 (10,5)	5-8 (6,5)	10-12 (11)	10-13 (11,5)
Севастополь	6-8 (7)	9-11 (10)	-	9-12 (10,5)	-	10-12 (11)	-	10-14 (12)	12-14 (13)
Ставрополь	4-6 (5)	8-10 (9)	5-7 (6)	8-10 (8)	5-7 (6)	8-11 (9,5)	6-8 (7)	10-12 (11)	10-12 (11)
Тамбов	5-7 (6)	7-9 (8)	5-7 (6)	9-10 (9,5)	5-8 (6,5)	10-12 (11)	8-9 (7,5)	9-11 (10)	11-13 (12)
Тверь	3-5 (4)	6-8 (7)	5-7 (6)	9-11 (10)	4-7 (5,5)	8-10 (9)	6-8 (7)	10-12 (11)	9-11 (10)
Среднее по средним городам в мае 2020 г.	5,1	8,1	5,7	9,4	5,9	10,0	6,8	10,9	11,3
Небольшые города и населенные пункты									
Московская область в мае 2020 г.	4-6 (5)	8-11 (9,5)	4-7 (5,5)	10-12 (11)	6-8 (7)	8-12 (10)	6-9 (7,5)	11-14 (12,5)	10-13 (11,5)
Примечание: В скобках указано среднее значение. По данным исследования рынка жилья РФ минимальные скидки при продаже при собственности имеются в марте и в мае, а максимальные – в июле и декабре.									

Источник: СРД 26-2020 под редакцией к.т.н. Е.Е. Яскевича

ВЫВОДЫ: Основываясь на анализе рынка недвижимости можно сделать следующий вывод: Диапазон цен на промышленные земли подольского района выявлен без учета торга, а так же с учетом развитой инфраструктуры в районе аналогов и он составляет: от 21 127 до 1 193 333 рублей за сотку, в зависимости от расположения, развития инфраструктуры, наличия коммуникаций, удаленности от МКАДа, а так же текущего использования.

3. ПРОЦЕСС ОЦЕНКИ

3.1. ЭТАПЫ ПРОВЕДЕНИЯ ОЦЕНКИ

В соответствии с ФСО №1 «Общие понятия оценки, подходы к оценке и требования к проведению оценки», утвержденного приказом Минэкономразвития РФ от 20 мая 2015 г. №297, проведение оценки объекта включает в себя следующие этапы:

- заключение Договора на проведение оценки, включающего задание на оценку;
- сбор и анализ информации, необходимой для проведения оценки;
- оценщик изучает количественные и качественные характеристики объекта оценки, собирает информацию, существенную для определения стоимости объекта оценки теми подходами и методами, которые на основании суждения оценщика должны быть применены при проведении оценки, в том числе:
 - а) информацию о политических, экономических, социальных и экологических и прочих факторах, оказывающих влияние на стоимость объекта оценки;
 - б) информацию о спросе и предложении на рынке, к которому относится объект оценки, включая информацию о факторах, влияющих на спрос и предложение, количественных и качественных характеристиках данных факторов;
 - в) информацию об объекте оценки, включая правоустанавливающие документы, сведения об обременениях, связанных с объектом оценки, информацию о физических свойствах объекта оценки, его технических и эксплуатационных характеристиках, износе и устареваниях, прошлых и ожидаемых доходах и затратах, данные бухгалтерского учета и отчетности, относящиеся к объекту оценки, а также иную информацию, существенную для определения стоимости объекта оценки.
- применение подходов к оценке, включая выбор методов оценки и осуществление необходимых расчетов;
- согласование (обобщение) результатов применения подходов к оценке и определение итоговой величины стоимости объекта оценки;
- составление отчета об оценке.

3.2. ПОДХОДЫ К ОЦЕНКЕ

Оценщик при проведении оценки обязан использовать (или обосновать отказ от использования) затратный, сравнительный и доходный подходы к оценке. Оценщик вправе самостоятельно определять в рамках каждого из подходов к оценке конкретные методы оценки. При этом учитывается объем и достоверность доступной для использования того или иного метода рыночной информации.

Как правило, при оценке рыночной стоимости земельных участков используются метод сравнения продаж, метод выделения, метод распределения, метод капитализации земельной ренты, метод остатка, метод предполагаемого использования.

На сравнительном подходе основаны метод сравнения продаж, метод выделения, метод распределения. На доходном подходе основаны метод капитализации земельной ренты, метод остатка, метод предполагаемого использования. Элементы затратного подхода в части расчета стоимости воспроизводства или замещения улучшений земельного участка используются в методе остатка и методе выделения.

Далее приведено содержание перечисленных методов применительно к оценке рыночной стоимости земельных участков, занятых зданиями, строениями, сооружениями или предназначенных для их размещения, а также особенности оценки рыночной стоимости земель сельскохозяйственного назначения.

В случае использования иных методов в отчете об оценке целесообразно раскрыть их содержание и обосновать использование.

Метод сравнения продаж

Метод применяется для оценки земельных участков, как занятых зданиями, строениями и (или) сооружениями (далее - застроенных земельных участков), так и земельных участков, не занятых зданиями, строениями и (или) сооружениями (далее - незастроенных земельных участков). Условие применения метода - наличие информации о ценах сделок с земельными участками, являющимися аналогами оцениваемого. При отсутствии информации о ценах сделок с земельными участками допускается использование цен предложения (спроса).

Метод предполагает следующую последовательность действий:

определение элементов, по которым осуществляется сравнение объекта оценки с объектами - аналогами (далее - элементов сравнения);

определение по каждому из элементов сравнения характера и степени отличий каждого аналога от оцениваемого земельного участка;

определение по каждому из элементов сравнения корректировок цен аналогов, соответствующих характеру и степени отличий каждого аналога от оцениваемого земельного участка;

корректировка по каждому из элементов сравнения цен каждого аналога, сглаживающая их отличия от оцениваемого земельного участка;

расчет рыночной стоимости земельного участка путем обоснованного обобщения скорректированных цен аналогов.

К элементам сравнения относятся факторы стоимости объекта оценки (факторы, изменение которых влияет на рыночную стоимость объекта оценки) и сложившиеся на рынке характеристики сделок с земельными участками.

Наиболее важными факторами стоимости, как правило, являются:

местоположение и окружение;

целевое назначение, разрешенное использование, права иных лиц на земельный участок;

физические характеристики (рельеф, площадь, конфигурация и др.);

транспортная доступность;

инфраструктура (наличие или близость инженерных сетей и условия подключения к ним, объекты социальной инфраструктуры и т.п.).

К характеристикам сделок с земельными участками, в том числе, относятся:

условия финансирования сделок с земельными участками (соотношение собственных и заемных средств, условия предоставления заемных средств);

условия платежа при совершении сделок с земельными участками (платеж денежными средствами, расчет векселями, взаимозачеты, бартер и т.п.);

обстоятельства совершения сделки с земельными участками (был ли земельный участок представлен на открытый рынок в форме публичной оферты, аффилированность покупателя и продавца, продажа в условиях банкротства и т.п.);

изменение цен на земельные участки за период с даты заключения сделки с аналогом до даты проведения оценки.

Характер и степень отличий аналога от оцениваемого земельного участка устанавливаются в разрезе элементов сравнения путем прямого сопоставления каждого аналога с объектом оценки. При этом предполагается, что сделка с объектом оценки будет совершена исходя из сложившихся на рынке характеристик сделок с земельными участками.

Корректировки цен аналогов по элементам сравнения могут быть определены как для цены единицы измерения аналога (например, гектар, квадратный метр), так и для цены аналога в целом. Корректировки цен могут рассчитываться в денежном или процентном выражении.

Величины корректировок цен, как правило, определяются следующими способами:

прямым попарным сопоставлением цен аналогов, отличающихся друг от друга только по одному элементу сравнения, и определением на базе полученной таким образом информации корректировки по данному элементу сравнения;

прямым попарным сопоставлением дохода двух аналогов, отличающихся друг от друга только по одному элементу сравнения, и определения путем капитализации разницы в доходах корректировки по данному элементу сравнения;

корреляционно - регрессионным анализом связи между изменением элемента сравнения и изменением цен аналогов (цен единиц измерения аналогов) и определением уравнения связи между значением элемента сравнения и величиной рыночной стоимости земельного участка; определением затрат, связанных с изменением характеристики элемента сравнения, по которому аналог отличается от объекта оценки; экспертным обоснованием корректировок цен аналогов.

В результате определения и внесения корректировок цены аналогов (единицы измерения аналогов), как правило, должны быть близки друг к другу. В случае значительных различий скорректированных цен аналогов целесообразно выбрать другие аналоги; элементы, по которым проводится сравнение; значения корректировок.

Данный метод был использован при оценке объектов.

Метод выделения

Метод применяется для оценки застроенных земельных участков.

Условия применения метода:

наличие информации о ценах сделок с единичными объектами недвижимости, аналогичными единому объекту недвижимости, включающему в себя оцениваемый земельный участок. При отсутствии информации о ценах сделок допускается использование цен предложения (спроса);

соответствие улучшений земельного участка его наиболее эффективному использованию.

Метод предполагает следующую последовательность действий:

определение элементов, по которым осуществляется сравнение единого объекта недвижимости, включающего в себя оцениваемый земельный участок, с объектами - аналогами;

определение по каждому из элементов сравнения характера и степени отличий каждого аналога от единого объекта недвижимости, включающего в себя оцениваемый земельный участок;

определение по каждому из элементов сравнения корректировок цен аналогов, соответствующих характеру и степени отличий каждого аналога от единого объекта недвижимости, включающего в себя оцениваемый земельный участок;

корректировка по каждому из элементов сравнения цен каждого аналога, сглаживающая их отличия от единого объекта недвижимости, включающего в себя оцениваемый земельный участок;

расчет рыночной стоимости единого объекта недвижимости, включающего в себя оцениваемый земельный участок, путем обоснованного обобщения скорректированных цен аналогов;

расчет стоимости замещения или стоимости воспроизводства улучшений оцениваемого земельного участка;

расчет рыночной стоимости оцениваемого земельного участка путем вычитания из рыночной стоимости единого объекта недвижимости, включающего в себя оцениваемый земельный участок, стоимости замещения или стоимости воспроизводства улучшений земельного участка.

Сумма затрат на создание улучшений земельного участка может определяться с использованием укрупненных и (или) элементных стоимостных показателей.

К укрупненным стоимостным показателям относятся как показатели, характеризующие параметры объекта в целом - квадратный, кубический, погонный метр, так и показатели по комплексам и видам работ.

К элементным стоимостным показателям относятся элементные цены и расценки, используемые при определении суммы затрат на создание улучшений.

Укрупненные и элементные стоимостные показатели, рассчитанные в зафиксированном на конкретную дату уровне цен (базисном уровне цен), могут быть пересчитаны в уровень цен на дату оценки с использованием системы текущих и прогнозных индексов изменения стоимости строительства.

Расчет суммы затрат на создание улучшений с использованием элементных стоимостных показателей может осуществляться также с использованием ресурсного и ресурсно - индексного методов. Ресурсный (ресурсно - индексный) метод состоит в калькулировании в текущих (прогнозных) ценах и тарифах всех ресурсов (элементов затрат), необходимых для создания улучшений.

При определении суммы затрат на создание улучшений земельного участка следует учитывать прибыль инвестора - величину наиболее вероятного вознаграждения за инвестирование капитала в создание улучшений. Прибыль инвестора может рассчитываться как разность между ценой продажи и затратами на создание аналогичных объектов. Прибыль инвестора также может быть рассчитана как отдача на капитал при его наиболее вероятном аналогичном по уровню рисков инвестировании.

При определении стоимости замещения или стоимости воспроизводства учитывается величина накопленного износа улучшений.

Накопленный износ улучшений может определяться в целом или в денежном выражении как сумма физического, функционального и части экономического износа, относящегося к улучшениям.

Физическим износом является потеря стоимости улучшений, обусловленная ухудшением их физических свойств.

Функциональным износом является потеря стоимости улучшений, обусловленная несоответствием объемно - планировочного решения, строительных материалов и инженерного оборудования улучшений, качества произведенных строительных работ или других характеристик улучшений современным рыночным требованиям, предъявляемым к данному типу улучшений.

Экономическим износом является потеря стоимости единого объекта недвижимости, обусловленная отрицательным воздействием внешних по отношению к нему факторов.

Физический и функциональный износ могут быть устранимыми и неустранимыми. Экономический износ, как правило, является неустранимым. При этом износ является устранимым, если затраты на его устранение меньше, чем увеличение стоимости объекта недвижимости в результате его устранения.

В связи с отсутствием концепции по застройке земельного участка данный метод в оценке не использовался.

Метод распределения

Метод применяется для оценки застроенных земельных участков.

Условия применения метода:

наличие информации о ценах сделок с едиными объектами недвижимости, аналогичными единому объекту недвижимости, включающему в себя оцениваемый земельный участок. При отсутствии информации о ценах сделок допускается использование цен предложения (спроса);

наличие информации о наиболее вероятной доле земельного участка в рыночной стоимости единого объекта недвижимости;

соответствие улучшений земельного участка его наиболее эффективному использованию.

Метод предполагает следующую последовательность действий:

определение элементов, по которым осуществляется сравнение единого объекта недвижимости, включающего в себя оцениваемый земельный участок, с объектами - аналогами;

определение по каждому из элементов сравнения характера и степени отличий каждого аналога от единого объекта недвижимости, включающего в себя оцениваемый земельный участок;

определение по каждому из элементов сравнения корректировок цен аналогов, соответствующих характеру и степени отличий каждого аналога от единого объекта недвижимости, включающего в себя оцениваемый земельный участок;

корректировка по каждому из элементов сравнения цен каждого аналога, сглаживающая их отличия от единого объекта недвижимости, включающего в себя оцениваемый земельный участок;

расчет рыночной стоимости единого объекта недвижимости, включающего в себя оцениваемый земельный участок, путем обоснованного обобщения скорректированных цен аналогов;

расчет рыночной стоимости оцениваемого земельного участка путем умножения рыночной стоимости единого объекта недвижимости, включающего в себя оцениваемый земельный участок, на наиболее вероятное значение доли земельного участка в рыночной стоимости единого объекта недвижимости.

В связи с отсутствием концепции по застройке земельного участка данный метод в оценке не использовался.

Метод капитализации земельной ренты

Метод применяется для оценки застроенных и незастроенных земельных участков. Условие применения метода - возможность получения земельной ренты от оцениваемого земельного участка.

Метод предполагает следующую последовательность действий:

расчет земельной ренты, создаваемой земельным участком;

определение величины соответствующего коэффициента капитализации земельной ренты;

расчет рыночной стоимости земельного участка путем капитализации земельной ренты.

Под капитализацией земельной ренты понимается определение на дату проведения оценки стоимости всех будущих равных между собой или изменяющихся с одинаковым темпом величин земельной ренты за равные периоды времени. Расчет производится путем деления величины земельной ренты за первый после даты проведения оценки период на определенный оценщиком соответствующий коэффициент капитализации.

В рамках данного метода величина земельной ренты может рассчитываться как доход от сдачи в аренду земельного участка на условиях, сложившихся на рынке земли.

Основными способами определения коэффициента капитализации являются:

деление величины земельной ренты по аналогичным земельным участкам на цену их продажи;

увеличение безрисковой ставки отдачи на капитал на величину премии за риск, связанный с инвестированием капитала в оцениваемый земельный участок.

При этом под безрисковой ставкой отдачи на капитал понимается ставка отдачи при наименее рискованном инвестировании капитала (например, ставка доходности по депозитам банков высшей категории надежности или ставка доходности к погашению по государственным ценным бумагам).

В связи с отсутствием достоверных данных об аренде земельных участков этот метод в расчетах не использовался

Метод остатка

Метод применяется для оценки застроенных и незастроенных земельных участков. Условие применения метода - возможность застройки оцениваемого земельного участка улучшениями, приносящими доход.

Метод предполагает следующую последовательность действий:

расчет стоимости воспроизводства или замещения улучшений, соответствующих наиболее эффективному использованию оцениваемого земельного участка;

расчет чистого операционного дохода от единого объекта недвижимости за определенный период времени на основе рыночных ставок арендной платы;

расчет чистого операционного дохода, приходящегося на улучшения, за определенный период времени как произведения стоимости воспроизводства или замещения улучшений на соответствующий коэффициент капитализации доходов от улучшений;

расчет величины земельной ренты как разности чистого операционного дохода от единого объекта недвижимости за определенный период времени и чистого операционного дохода, приходящегося на улучшения за соответствующий период времени;

расчет рыночной стоимости земельного участка путем капитализации земельной ренты.

Метод допускает также следующую последовательность действий:

расчет стоимости воспроизводства или замещения улучшений, соответствующих наиболее эффективному использованию оцениваемого земельного участка;

расчет чистого операционного дохода от единого объекта недвижимости за определенный период времени на основе рыночных ставок арендной платы;

расчет рыночной стоимости единого объекта недвижимости путем капитализации чистого операционного дохода за определенный период времени;

расчет рыночной стоимости земельного участка путем вычитания из рыночной стоимости единого объекта недвижимости стоимости воспроизводства или замещения улучшений.

Чистый операционный доход равен разности действительного валового дохода и операционных расходов. При этом из действительного валового дохода вычитаются только те операционные расходы, которые, как правило, несет арендодатель.

Действительный валовой доход равен разности потенциального валового дохода и потерь от простоя помещений и потерь от неплатежей за аренду.

Потенциальный валовой доход равен доходу, который можно получить от сдачи всей площади единого объекта недвижимости в аренду при отсутствии потерь от невыплат арендной платы. При оценке земельного участка арендные ставки за пользование единым объектом недвижимости рассчитываются на базе рыночных ставок арендной платы (наиболее вероятных ставок арендной платы, по которым объект оценки может быть сдан в аренду на открытом рынке в условиях конкуренции, когда стороны сделки действуют разумно, располагая всей необходимой информацией, а на величине ставки арендной платы не отражаются какие-либо чрезвычайные обстоятельства).

Для пустующих и используемых собственником для собственных нужд помещений также используются рыночные ставки арендной платы. В потенциальный доход включаются и другие доходы, получаемые за счет неотделимых улучшений недвижимости, но не включенные в арендную плату.

Величина операционных расходов определяется исходя из рыночных условий сдачи в аренду единых объектов недвижимости. Операционные расходы подразделяются на: постоянные - не зависящие от уровня заполняемости единого объекта недвижимости, переменные - зависящие от уровня заполняемости единого объекта недвижимости и расходы на замещение элементов улучшений со сроком использования меньше, чем срок использования улучшений в целом (далее - элементов с коротким сроком использования). В состав операционных расходов не входят амортизационные отчисления по недвижимости и расходы по обслуживанию долговых обязательств по недвижимости.

Расчет расходов на замещение элементов улучшений с коротким сроком использования производится путем деления суммы затрат на создание данных элементов улучшений на срок их использования. В процессе выполнения данных расчетов целесообразно учитывать возможность процентного наращивания денежных средств для замены элементов с коротким сроком использования.

Управленческие расходы включаются в состав операционных расходов независимо от того, кто управляет объектом недвижимости - собственник или управляющий.

При расчете коэффициента капитализации для улучшений земельного участка следует учитывать наиболее вероятный темп изменения дохода от улучшений и наиболее вероятное изменение стоимости улучшений (например, при уменьшении стоимости улучшений - учитывать возврат капитала, инвестированного в улучшения).

В связи с отсутствием концепции по застройке земельного участка данный метод в оценке не использовался.

Метод предполагаемого использования

Метод применяется для оценки застроенных и незастроенных земельных участков.

Условие применения метода - возможность использования земельного участка способом, приносящим доход.

Метод предполагает следующую последовательность действий:

определение суммы и временной структуры расходов, необходимых для использования земельного участка в соответствии с вариантом его наиболее эффективного использования (например, затрат на создание улучшений земельного участка или затрат на разделение земельного участка на отдельные части, отличающиеся формами, видом и характером использования);

определение величины и временной структуры доходов от наиболее эффективного использования земельного участка;

определение величины и временной структуры операционных расходов, необходимых для получения доходов от наиболее эффективного использования земельного участка;

определение величины ставки дисконтирования, соответствующей уровню риска инвестирования капитала в оцениваемый земельный участок;

расчет стоимости земельного участка путем дисконтирования всех доходов и расходов, связанных с использованием земельного участка.

При этом под дисконтированием понимается процесс приведения всех будущих доходов и расходов к дате проведения оценки по определенной оценщиком ставке дисконтирования.

Для приведения всех будущих доходов и расходов к дате проведения оценки используются ставки дисконтирования, получаемые на основе анализа ставок отдачи на капитал аналогичных по уровню рисков инвестиций.

Источником доходов может быть сдача в аренду, хозяйственное использование земельного участка или единого объекта недвижимости либо продажа земельного участка или единого объекта недвижимости в наиболее вероятные сроки по рыночной стоимости.

Расчет доходов в варианте сдачи недвижимости в аренду должен предусматривать учет дохода от продажи единого объекта недвижимости в конце прогнозного периода.

В связи с отсутствием концепции по застройке земельного участка данный метод в оценке не использовался.

АНАЛИЗ НАИБОЛЕЕ ЭФФЕКТИВНОГО ИСПОЛЬЗОВАНИЯ ОБЪЕКТА ОЦЕНКИ

Анализ наиболее эффективного использования является основополагающим принципом при определении рыночной стоимости объекта недвижимости. Данный анализ позволяет определить наиболее конкурентоспособное использование объекта недвижимости, т.е. такое использование, которому соответствует ожидание максимальной рыночной стоимости оцениваемого объекта.

Наиболее эффективное использование – это разумный вариант использования земельного участка и существующих строений на нем, который является юридически правомочным, физически возможным, финансово обеспеченным и максимально экономичным на дату оценки (т.е. дающим максимальную полезность от использования оцениваемого земельного участка).

В основе концепции рыночной стоимости недвижимости лежит предпосылка о фундаментальном значении распределения величин стоимости земельного участка и объекта в целом. Стоимость земельного участка составляет от 25% до 70% (приложение 1) от общей стоимости объекта недвижимости в зависимости от эффективности его использования[8]. В условиях Российского рынка эта величина лежит в том же диапазоне[9]. Для наиболее эффективного использования эта величина составляет 25-35% (приложение 1) и может увеличиваться, если эффективность использования земельного участка уменьшается. Это положение определяет сущность свойства рыночной стоимости земельного участка – земельный

участок износу не подлежит при правильном его использовании. Иначе говоря, те улучшения, которые производятся на земельном участке, в виде строений, сооружений, коммуникаций, лесных насаждений и т.п. увеличивают стоимость объекта в целом, в зависимости от того, насколько эти улучшения воспринимаются на рынке недвижимости. В связи с этим для любой недвижимости может существовать наиболее эффективное использование земельного участка как свободного и использование земельного участка с находящимися на нем улучшениями, причем в общем случае эти варианты могут не совпадать. Если существующие улучшения не соответствуют наиболее эффективному использованию, стоимость земельного участка составляет большую часть в рыночной стоимости объекта в целом. В этом случае не полностью используется потенциал земельного участка и анализ использования должен рассмотреть целесообразность варианта сноса существующей застройки или возведение строений в соответствии с оптимальным назначением земельного участка. В силу этого анализ наиболее эффективного использования оцениваемого объекта обычно предусматривает две стадии:

- ✓ анализ земельного участка как неосвоенного;
- ✓ анализ земельного участка с существующими зданиями с учетом возможностей их развития.

Наилучшее использование объекта определяется с одной стороны административными ограничениями по виду использования земельного участка, с другой стороны инвестором – какой класс недвижимости наиболее эффективен при существующих ограничениях вида использования.

Законодательная допустимость: предусматривает рассмотрение только тех вариантов, которые не противоречат законодательству и разрешены распоряжениями о зонировании, земли населенных пунктов, разрешенное использование: для размещения промышленных, складских объектов, предприятий оптовой и розничной торговли, делового центра, объектов придорожного сервиса

- ✓ **Физическая возможность:** рассмотрение физически реальных для данного участка вариантов использования.

Участки предназначены для строительства подъездных путей к другим участкам.

В соответствии с ч. 1,2 ст. 88 Земельного кодекса РФ:

1. Землями промышленности признаются земли, которые используются или предназначены для обеспечения деятельности организаций и (или) эксплуатации объектов промышленности и права на которые возникли у участников земельных отношений по основаниям, предусмотренным настоящим Кодексом, федеральными законами и законами субъектов Российской Федерации.

2. В целях обеспечения деятельности организаций и (или) эксплуатации объектов промышленности могут предоставляться земельные участки для размещения производственных и административных зданий, сооружений и обслуживающих их объектов.

Таким образом, юридически допустимо использовать земельный участок для размещения промышленных, складских объектов, делового центра.

- ✓ **Физическая возможность:** рассмотрение физически реальных для данного участка вариантов использования.

Оцениваемый объект оценки будет использоваться для организации подъездных путей к другим участкам.

Земельный участок возможно использовать для размещения на нем подъездных путей к соседним участкам. Они застроены асфальтным покрытием и благоустроены.

Согласно задания на оценку и соглашения об установлении частного сервитута.

Экономическая целесообразность: рассмотрение того, какой физически возможный и законодательно допустимый вариант использования будет давать приемлемый доход владельцу объекта, равный или больший по сравнению с суммой операционных расходов, финансовых обязательств и капитальных затрат.

Максимальная эффективность: рассмотрение того, какое из экономически приемлемых использований будет приносить максимальный чистый доход или максимальную текущую стоимость.

Критерием наилучшего и наиболее эффективного использования является максимальная стоимость земельного участка, рассчитанная по остаточному методу.

Так как в данном отчете оценивается свободный земельный участок, полученный результат любым методом оценки с учетом принятых условий в данном разделе будет соответствовать максимальной эффективности в экономической обстановке на дату оценки.

Таблица 3

Параметр	Земли населенных пунктов (для жилищного строительства)	Земли промышленного назначения	Земли сельскохозяйственного назначения
Законодательная допустимость	-	+	-
Физическая возможность	+	+	-
Экономическая целесообразность	-	+	-
Максимальная эффективность	+	+	-
Итого	2	4	0

Выводы:

Рассматриваемый объект недвижимости относится к категории земель: «земли населенных пунктов» с разрешенным использованием для размещения промышленных, складских объектов, делового центра.

Оцениваемый земельный участок маленькой площади, а так же принимаю ввиду его форму и расположение, то на нем возможна только организация подъездных путей.

Участок предназначен для строительства подъездных дорог к другим участкам. (согласно задания на оценку и Соглашения об установлении частного сервитута земельного участка №71/12-3С от 30 января 2014 года

Исходя из этого, при оценке принимается использование объекта как подъездных дорог для других земельных участков.

АНАЛИЗ ДОСТАТОЧНОСТИ И ДОСТОВЕРНОСТИ

Затратный подход

По результатам сбора информации об объекте оценки для решения поставленной задачи в рамках затратного подхода Оценщик считает собранную информацию недостаточной и недостоверной для определения справедливой стоимости объекта оценки.

Сравнительный подход

По результатам сбора информации об объекте оценки для решения поставленной задачи в рамках сравнительного подхода Оценщик считает собранную информацию достаточной и достоверной, в связи с тем, что на ее основании можно сделать вывод о:

стоимости аналогов подобных оцениваемым (на основании информации, взятых из открытых источников);

техническом состоянии и наличие дефектов объектов аналогов (на основании информации взятой из открытых источников).

Доходный подход

По результатам сбора информации об объекте оценки для решения поставленной задачи в рамках доходного подхода Оценщик считает собранную информацию недостаточной и недостоверной для определения справедливой стоимости объекта оценки.

4. РАСЧЕТ СПРАВЕДЛИВОЙ СТОИМОСТИ ОБЪЕКТА ОЦЕНКИ.

Расчет справедливой стоимости

Для проведения оценки в пределах земельного участка в соответствии с его экспликацией выделяются:

- Земли, занятые зданиями, строениями, сооружениями.
- Земли, занятые внутрихозяйственными дорогами, коммуникациями, древесно-кустарниковой растительностью, замкнутые водоемы.

Рыночная оценка стоимости земельного участка определяется на основе оценки входящих в его состав земель, занятых зданиями, строениями, сооружениями.

При этом рыночная стоимость оцениваемого земельного участка определяется с учетом характеристик входящих в его состав земель, занятых внутрихозяйственными дорогами, коммуникациями, древесно-кустарниковой растительностью, которые не могут быть использованы для предпринимательской деятельности.

Земли, занятые зданиями, строениями, сооружениями, используемыми для производства, оцениваются методами оценки застроенных или предназначенных для застройки земельных участков. Земли под хозяйственными постройками (сарай или иные некапитальные строения), расположенные на сельскохозяйственных угодьях, оцениваются как сельскохозяйственные угодья.

При оценке справедливой стоимости методом сравнения продаж и методом капитализации земельной ренты в составе факторов стоимости следует учитывать влияние экологических факторов.

Земельная рента рассчитывается как разность между валовым доходом и затратами с учетом прибыли предпринимателя.

Расчет издержек в денежном выражении осуществляется исходя из сложившихся в районе расположения земельного участка рыночных цен.

При расчете издержек учитывается уровень инженерного обустройства земельного участка, в том числе плотность дорожной сети, качество дорог.

Рыночную стоимость имеют те земельные участки, которые способны удовлетворять потребности пользователя (потенциального покупателя) в течение определенного времени (принцип полезности).

Рыночная стоимость земельного участка зависит от спроса и предложения на рынке и характера конкуренции продавцов и покупателей (принцип спроса и предложения).

Рыночная стоимость земельного участка не может превышать наиболее вероятные затраты на приобретение объекта эквивалентной полезности (принцип замещения).

Рыночная стоимость земельного участка зависит от ожидаемой величины, срока и вероятности получения дохода от земельного участка за определенный период времени при наиболее эффективном его использовании, без учета доходов от других факторов производства, привлекаемых к земельному участку для предпринимательской деятельности (принцип ожидания).

Рыночная стоимость земельных участков изменяется во времени и определяется на конкретную дату (принцип изменения).

Рыночная стоимость земельного участка зависит от изменения его целевого назначения, разрешенного использования, прав иных лиц на земельный участок, разделения имущественных прав на земельный участок.

Справедливая стоимость земельного участка зависит от его местоположения и влияния внешних факторов.

4.1. РАСЧЕТ СТОИМОСТИ ПО ЗАТРАТНОМУ ПОДХОДУ.

Затратный подход не применяется для самостоятельной оценки земельного участка, так как земельный участок является не возобновляемым активом.

В оценочной практике возможно использование элементов затратного подхода в сравнительном и доходном подходах для расчета стоимости улучшений земельного участка.

Учитывая вышеизложенное, Оценщик отказывается от применения затратного подхода в отношении расчета справедливой стоимости земельного участка.

4.2. РАСЧЕТ СТОИМОСТИ ПО ДОХОДНОМУ ПОДХОДУ.

Доходный подход применяется для самостоятельной оценки земельного участка, если существует достоверная информация о совершенных сделках аренды, а так же о предложениях о сдаче в аренду земельных участков.

На дату оценки нет достоверно информации об сделках аренды а так же предложений об аренде.

Учитывая вышеизложенное, Оценщик отказывается от применения доходного подхода в отношении расчета справедливой стоимости земельного участка.

4.3. РАСЧЕТ СТОИМОСТИ ПО СРАВНИТЕЛЬНОМУ ПОДХОДУ.

Основой применения данного подхода является тот факт, что стоимость объекта оценки непосредственно связана с ценой продажи аналогичных объектов. Каждая сопоставимая продажа сравнивается с объектом оценки. В цену сопоставимой продажи вносятся поправки (корректировки), отражающие существенные различия между ними.

При использовании сравнительного подхода Оценщиком были предприняты следующие шаги:

- сбор данных, изучение рынка недвижимости, отбор аналогов из числа сделок купли-продажи и предложений на продажу (публичных оферт);
- проверка информации по каждому отобранному аналогу о цене продажи и запрашиваемой цене, оплате сделки, физических характеристиках, и иных условиях сделки;
- анализ и сравнение каждого аналога с объектом оценки по времени продажи (выставлению оферты), местоположению, физическим характеристикам и условиям продажи;
- корректировка цен продаж или запрашиваемых цен по каждому аналогу в соответствии с имеющимися различиями между ним и объектом оценки;
- согласование скорректированных цен аналогов и вывод показателя стоимости объекта оценки.

При сравнительном анализе стоимости объекта оценки с ценами аналогов Оценщик использовал данные по ценам предложений (публичных оферт) аналогичных объектов, взятых из открытых источников (печатных изданий, официальных интернет-сайтов, данных риэлтерских агентств).

Такой подход, по мнению Оценщика, оправдан с той точки зрения, что потенциальный покупатель прежде, чем принять решение о приобретении недвижимости проанализирует текущее рыночное предложение и придет к заключению о возможной цене, учитывая все достоинства и недостатки относительно объектов сравнения.

При отсутствии в свободном доступе баз данных (листингов) с ценами реальных сделок по состоянию на дату оценки (данные Рос реестра в открытом доступе указывают данные по сделкам по 2012 года включительно), на которые опираются в своей работе оценщики большинства стран мира, Оценщик справедливо сделал вывод, что данные публичных оферт наиболее близки к реальным ценам сделок купли-продажи, и, следовательно, в наибольшей степени отвечают требованиям российского законодательства в области оценки.

Таким образом, Оценщиком в процессе расчётов были использованы данные, именуемые в ГК РФ как «оферта» и «публичная оферта» (Ст. 435 и 437). Следовательно, Оценщик гипотетически (с учетом соответствующих корректировок) предполагал, что лицо, «сделавшее предложение, считает себя заключившим договор с адресатом, которым будет принято предложение».

Данные об аналогах проанализированы Оценщиком и сведены в расчётную таблицу. В ходе анализа к ценам аналогов были внесены корректировки на различия, существующие между аналогами и объектом оценки.

Отрицательная корректировка вносится в случае, если по данному показателю аналог превосходит объект оценки, а **положительная** - если по данному показателю аналог ему уступает.

Величина корректировки определялась Оценщиком экспертным путем или на основании весовой доли элемента сравнения в общей стоимости объекта оценки.

Расчет стоимости земельного участка.

Для проведения расчетов по сравнительному подходу были отобраны наиболее сходные по своим характеристикам и местоположению земельные участки.

Все анализируемые объекты выставлены на продажу, во время, совпадающее с датой оценки, в связи с этим, корректировка на дату не проводилась.

Полная информация Print Screen, с указанием ссылок на источник информации представлена в Приложении к настоящему отчету.

Выбор метода расчета сравнительным подходом

В настоящем отчете ввиду достаточного объема рыночных данных об объектах-аналогах оценщик применяет метод прямого сравнительного анализа продаж или метод сопоставимых продаж (МСП).

Основная формула метода:

$$C = \frac{\sum (A_i \times K_{ij} + K'_{ij}) \times V_j}{\sum V_j} \times S$$

где:

C – рыночная стоимость объекта оценки, руб.;

A_j – цена объекта-аналога, руб./кв.м.;

K_{ij} – величина относительной корректировки (процентной), %;

K'_{ij} – величина абсолютной корректировки (стоимостной), руб./кв.м.;

i – номер элемента сравнения;

j – номер объекта-аналога;

V_j – весовой коэффициент при согласовании скорректированных стоимостей объектов-аналогов;

S – количество единиц сравнения объекта оценки, кв.м.

Стоимость объекта недвижимости, определяемая с использованием МСП, рассчитывается в следующей последовательности:

- выбор единицы сравнения;
- выбор элементов сравнения;
- выбор и описание объектов-аналогов;
- расчет корректировок по элементам сравнения;
- расчет рыночной стоимости объекта оценки.

Выбор единицы сравнения

Единица сравнения – это адекватные, подходящие единицы сравнения, которые передают информацию об объекте недвижимости наиболее эффективным и понятным способом, выбор их напрямую влияет на результат.

Выбор единиц сравнения зависит от вида оцениваемой недвижимости, и различными сегментами рынка используются различные единицы сравнения.

Согласно п.22г ФСО №7 для выполнения расчетов используются типичные для аналогичного объекта сложившиеся на рынке оцениваемого объекта удельные показатели стоимости (единицы сравнения), в частности цена или арендная плата за единицу площади или единицу объема.

Объектом оценки настоящего Отчета являются земельные участки. На данном сегменте рынка принято апеллировать показателем стоимости 1 сотки или 1 га. В качестве единицы сравнения выбирается 1 сотка.

Выбор элементов сравнения

Элементы сравнения – это характеристики собственности и сделок, которые определяют факторы, влияющие на цену недвижимости.

Для сравнения объекта оценки с другими объектами недвижимости, с которыми были совершены сделки или которые представлены на рынке для их совершения, обычно используются следующие элементы сравнения (п. 22е ФСО №7):

- передаваемые имущественные права, ограничения (обременения) этих прав;
- условия финансирования состоявшейся или предполагаемой сделки (вид оплаты, условия кредитования, иные условия);
- условия продажи (нетипичные для рынка условия, сделка между аффилированными лицами, иные условия);
- условия рынка (изменения цен за период между датами сделки и оценки, скидки к ценам предложений, иные условия);
- вид использования и (или) зонирование;
- местоположение объекта;
- физические характеристики объекта, в том числе свойства земельного участка, состояние объектов капитального строительства, соотношение площади земельного участка и площади его застройки, иные характеристики;
- экономические характеристики (уровень операционных расходов, условия аренды, состав арендаторов, иные характеристики);
- наличие движимого имущества, не связанного с недвижимостью;
- другие характеристики (элементы), влияющие на стоимость.

Выбор и описание объектов-аналогов

В отношении объектов-аналогов в законодательстве об оценочной деятельности имеются следующие требования в ФСО № 1 и ФСО № 7:

Согласно п.14 ФСО№1 «объектом-аналогом объекта оценки для целей оценки признается объект, сходный объекту оценки по основным экономическим, материальным, техническим и другим характеристикам, определяющим его стоимость».

Согласно п. 22 ФСО №1 «Сравнительный подход применяется, когда существует достоверная и доступная для анализа информация о ценах и характеристиках объектов-аналогов. Применяя сравнительный подход к оценке, оценщик должен:

«б) выбрать единицы сравнения и провести сравнительный анализ объекта оценки и каждого объекта-аналога по всем элементам сравнения. По каждому объекту-аналогу может быть выбрано несколько единиц сравнения. Выбор единиц сравнения должен быть обоснован оценщиком. Оценщик должен обосновать отказ от использования других единиц сравнения, принятых при проведении оценки и связанных с факторами спроса и предложения;

в) скорректировать значения единицы сравнения для объектов-аналогов по каждому элементу сравнения в зависимости от соотношения характеристик объекта оценки и объекта-аналога по данному элементу сравнения.

При внесении корректировок оценщик должен ввести и обосновать шкалу корректировок и привести объяснение того, при каких условиях значения введенных корректировок будут иными. Шкала и процедура корректирования единицы сравнения не должны меняться от одного объекта-аналога к другому».

Согласно п. 22 ФСО №7:

а) в качестве объектов-аналогов используются объекты недвижимости, которые относятся к одному с оцениваемым объектом сегменту рынка и сопоставимы с ним по ценообразующим факторам. При этом для всех объектов недвижимости, включая оцениваемый, ценообразование по каждому из указанных факторов должно быть единообразным;

б) при проведении оценки должны быть описаны объем доступных оценщику рыночных данных об объектах-аналогах и правила их отбора для проведения расчетов. Использование в расчетах лишь части доступных оценщику объектов-аналогов должно быть обосновано в отчете об оценке».

Обоснование отбора объектов-аналогов:

Объекты-аналоги для дальнейшего расчета выбраны по принципу сопоставимости, который основан на установлении сходства показателей по трем уровням:

- функциональное;
- конструктивное;
- параметрическое.

Функциональное сходство характеризует сходство в назначении, т.е. способность выполнять одинаковые функции (операции, действия, процессы).

Конструктивное сходство разделяются на близкое (или практически идентичное) и конструктивно подобное (для земельных участков не рассматривается).

Параметрическое сходство устанавливается исходя из основных показателей.

Методология внесения корректировок (последовательные (кумулятивные) и независимые корректировки) представлена в учебном пособии «Оценка недвижимости» / Т.Г. Касьяненко, Г.А. Маховикова, В.Е. Есипов, С.К. Мирзажанов. – М.: КНОРУС, 2010. – 752с.

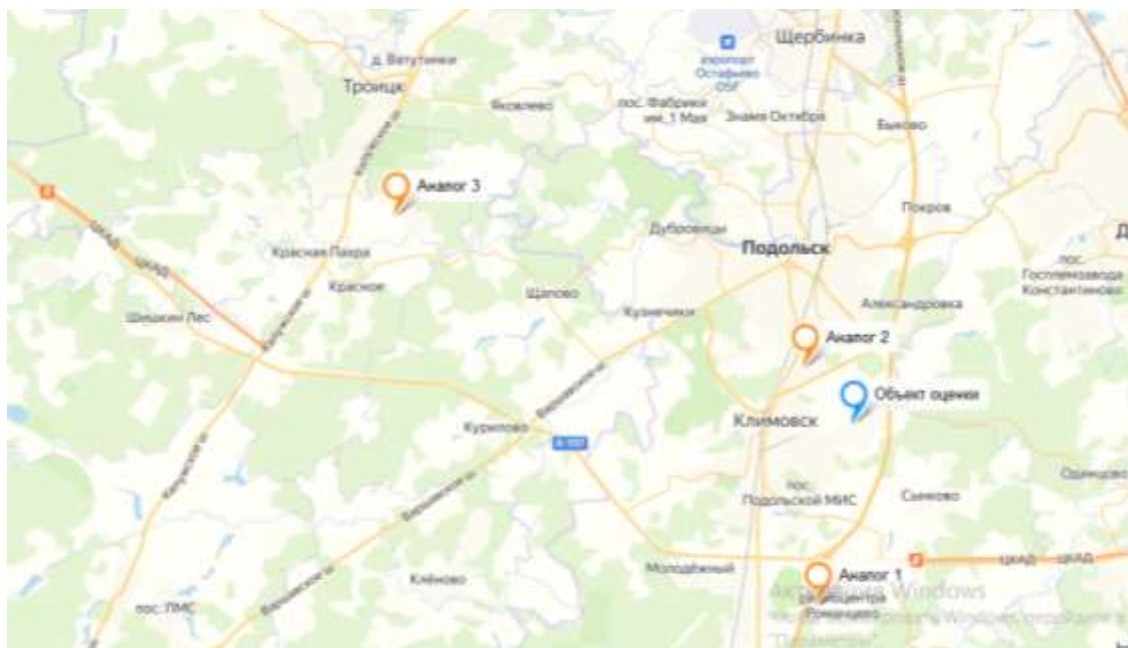


Рисунок 1 Расположение объекта оценки и объектов аналогов

Объяснение вносимых корректировок:

Поправка на торг:

Под поправкой на торг подразумевается сумма, на которую продавец может снизить первоначально объявленную сумму, в нашем случае – сумму предложения. Информация о ценах сделок с объектами недвижимости в основном является закрытой и не разглашается третьим лицам. Как правило, информация об этих сделках недоступна, поэтому для проведения сравнительного анализа оценщик использует цены предложения на сравниваемые объекты.

Корректировка на разницу между стоимостью предложения и ценой продажи была определена по данным *Справочника оценщика недвижимости-2018. Земельные участки часть 2 под ред. Лейфер Л.А., Приволжский центр финансового консалтинга и оценки., стр.253*

Значение скидки на торг на неактивном рынке

Значения скидки на торг, усредненные по городам России, и границы доверительных интервалов

Таблица 121

Класс объектов	Активный рынок		
	Среднее	Доверительный интервал	
Цены предложений объектов			
1. Земельные участки под индустриальную застройку	11,9%	11,3%	12,5%
2. Земельные участки под офисно-торговую застройку	10,2%	9,5%	10,8%
3. Земельные участки сельскохозяйственного назначения	15,4%	14,5%	16,3%
4.1. Земельные участки под МЖС	11,4%	10,6%	12,2%
4.2. Земельные участки под ИЖС	9,3%	8,8%	9,9%
5. Земельные участки под объекты рекреации	13,9%	13,2%	14,5%
6. Земельные участки под объекты придорожного сервиса	11,8%	11,1%	12,6%

Диапазон корректировки для земельных участков под индустриальную застройку, составляет: 11,3-12,5%.

Для оценки принимаем значение интервала равного: 11,9%

Общая площадь

Объект оценки отличается от объектов аналогов.

Общая площадь объекта оценки составляет: до 100 сот.

Общая площадь объектов аналогов составляет соответственно: 236, 100, 58 сот.

Следует ввести корректировку на основании «Справочника оценщика недвижимости-2018. Земельные участки часть 2 под ред. Лейфер Л.А., Приволжский центр финансового консалтинга и оценки,

Таблица 33

Земельные участки под индустриальную застройку (промышленного назначения). Данные, усредненные по России						
Площадь, га		аналог				
		<1	1-2,5	2,5-5	5-10	>10
объект оценки	<1	1,00	1,11	1,28	1,46	1,54
	1-2,5	0,90	1,00	1,15	1,31	1,39
	2,5-5	0,78	0,87	1,00	1,14	1,20
	5-10	0,68	0,76	0,88	1,00	1,06
	>10	0,65	0,72	0,83	0,95	1,00

Корректировка равняется $(C_a/C_o-1)*100\%$

Таблица 4

Характеристика	Объект оценки	Аналог 1	Аналог 2	Аналог 3
Общая площадь, сот	До 100	236	100	58
Общая площадь, га	До 1	2,36	1	0,58

Коэффициент	1	1,11	1,11	1
Корректировка		+11%	+11%	0%

Местоположение

Объект оценки и все объекты-аналоги находятся недалеко от крупных транспортных магистралей. Корректировка не требуется.

Объект оценки и все объекты-аналоги приблизительно одинаково удалены от МКАД.

Расстояние от МКАД, км	Север	Восток	Юг	Запад
1 - 20	3 516	4 083	2 410	недостаточно данных
20 - 40	2 163	1 140	2 067	недостаточно данных
40 - 60	1 333	1 030	1 413	недостаточно данных
60 - 100	877	1 171	898	недостаточно данных
более 100	400	нет данных	нет данных	недостаточно данных

Согласно данным анализа рынка объекты аналоги и объект оценки находятся в диапазоне от 20-40 км от МКАДа

Корректировка не требуется.

Категория земель, разрешенное использование

Объект оценки и все объекты-аналоги имеют схожую категорию земель и разрешенное использование. Корректировка не требуется.

Право собственности

Объект оценки и все объекты-аналоги находятся в собственности. Корректировка не требуется.

Дата предложения (изменение цен предложения во времени)

Объект-аналог 2,3 предложены к продаже в феврале 2021 года. Корректировка не требуется.

Объект-аналог 1 представлен в декабре 2020 года. Типичный срок экспозиции земель промышленно-складского назначения составляет: в среднем 6 месяцев по данным: «Справочника расчетных данных для оценки и консалтинга» (СРД №26 2020г.) под редакцией к.т.н. Е.Е. Яскевича. С даты публикации объявления до даты оценки прошло 2 месяца.

Таблица 1.4.1

Время ликвидности объектов недвижимости на территории РФ

№ п/п	Наименование	Средние сроки экспозиции, мес.										
		2020 май	2020 октябрь	2020 май	2020 октябрь	2021 май	2021 май	2021 октябрь	2021 май	2021	2021	2021
1	Земельные участки											
	Под дачное строительство											
	Московская область	4..8	4..7	4..6	3..5	4..6	3..5	4..6	4..9		3..7	1,5-4,5
	Тульская область	6..10	5..8	5..7	4..7	6..7			5..11		5..9	
2	Под офисные и торговые цели											
	Москва	5..7	4..6	3..6	2..4	2..5	2..4	2..4	2..5		1..3	
	Московская область (торговые цели)	4..6	4..7	3..5	3..6	4..5	5..6	6..8	6..9		4..8	
3	Под производственно-складские цели											
	Москва	3..6	5..8	4..7	5..6	4..6	4..7	4..6	4..8		2..5	
	Московская область	5..7	5..9	5..9	6..8	5..8	6..10	7..10	8..12		6..10	

Данная поправка вводится в том случае, если между датой предложений о совершении сделок с аналогами и датой оценки существует значительный промежуток времени, за который цены на недвижимость могли измениться в ту или иную сторону, причем эти изменения не связаны с характеристиками конкретного объекта, а отражают общую тенденцию развития рынка. В данном случае информация обо всех объектах-аналогах является актуальной, поэтому поправка на дату предложения не применялась, так как между датой оценки и датой аналогов прошло всего лишь 2 месяца, что меньше минимального срока экспозиции земельных участков промышленного назначения

Инженерные коммуникации

Объект оценки отличается по данному элементу сравнения с каждым из выбранных объектов-аналогов. Корректировка производилась на основании справочника СБОРНИК КОРРЕКТИРОВОК Сегмент «Земельные участки» по состоянию на 01.01.2017, <http://www.areall.ru>.

На территории населенных пунктов, особенно областного центра, особенно остро ощущается различие видов разрешенного использования по цене объектов в зависимости от возможности использования. При этом ряд сопоставимых видов использования, схожих по цене и потребительским свойствам, возможно сгруппировать. Ключевые группы видов разрешенного использования представлены ниже в порядке убывания активности:

- ВРИ 2,4 (под индивидуальное жилищное строительство, дачи, сады, огороды)
- ВРИ 5,6,7 (торгово-офисную, гостиничную и административную недвижимость)
- ВРИ 3,9,13 (производственно-складскую недвижимость, гаражную застройку и участки сопутствующие производственно-складскому назначению)
- ВРИ 1 (под застройку многоэтажным жильем)

Таблица 64. Матрица корректировочных коэффициентов фактора «Электроснабжение» для ВРИ 3,9,13

Объект оценки	отсутствует возможность подключения	коммуникации рядом, возможно ТУ	коммуникации подведены от существующих сетей	Возможно увеличение мощности
Объект-аналог				
отсутствует возможность подключения	1,00	1,03	1,05	1,10
коммуникации рядом, возможно ТУ	0,98	1,00	1,03	1,08
коммуникации подведены от существующих сетей	0,95	0,98	1,00	1,05
Возможно увеличение мощности	0,91	0,93	0,95	1,00

Таблица 69. Матрица корректировочных коэффициентов фактора «Водоснабжение» для ВРИ 3,9,13

Объект оценки	отсутствует возможность подключения	коммуникации рядом, возможно ТУ	коммуникации подведены от существующих сетей	наличие очистных сооружений, автономных источников снабжения
Объект-аналог				
отсутствует возможность подключения	1,00	1,02	1,05	1,06
коммуникации не подведены, но имеются возможности подключения к существующим или имеются техусловия	0,98	1,00	1,03	1,04
коммуникации подведены, подключение сетей к существующим сетям	0,95	0,97	1,00	1,01
наличие очистных сооружений, дополнительно автономных	0,94	0,96	0,99	1,00

Таблица 74. Матрица корректировочных коэффициентов фактора «Водоотведение» для ВРИ 3,9,13

Объект оценки	отсутствует возможность подключения	коммуникации рядом, подключение возможно (ТУ), местная канализация	коммуникации подведены от существующих сетей	наличие очистных сооружений
Объект-аналог				
отсутствует возможность подключения	1,00	1,01	1,03	1,03
коммуникации рядом, подключение возможно (ТУ), местная канализация	0,99	1,00	1,02	1,02
коммуникации подведены от существующих сетей	0,97	0,98	1,00	1,00
наличие очистных сооружений	0,97	0,98	1,00	1,00

Водоотведение - составная часть системы водоснабжения и водоотведения, предназначенная для удаления твёрдых и жидких продуктов жизнедеятельности человека,

Объект оценки	отсутствует возможность подключения	коммуникации не подведены, имеются возможность или ТУ	коммуникации подведены, подключение к сущ.сетям	Техническая возможность увеличения мощности
Объект-аналог				
отсутствует возможность подключения	1,00	1,02	1,06	1,07
коммуникации не подведены, имеются возможность или ТУ	0,98	1,00	1,04	1,05
коммуникации подведены, подключение к сущ.сетям	0,94	0,96	1,00	1,01
Техническая возможность увеличения мощности	0,93	0,95	0,99	1,00

Таблица 5

Наименование	Объект оценки	Аналог 1	Аналог 2	Аналог 3
Инженерные коммуникации	По границе	По границе	По границе	электричество
Коэффициент электричество	1	1	1	0,98
Коэффициент водоснабжение	1	1	1	1
Коэффициент канализация	1	1	1	1
Коэффициент газоснабжение	1	1	1	1
Общий поправочный коэффициент на различия в обеспеченности коммуникациями	1	1	1	0,98
Корректировка		0%	0%	-2%
Общий поправочный коэффициент на различия в обеспеченности коммуникациями = $K_э * K_в * K_к * K_г$				
Корректировка = $(Ca/Coo-1) * 100\%$				

Организация подъездных путей

Расчет корректировки на назначение земельного участка, выделенного под зоны общего пользования (дороги; участки под размещение водозаборных узлов, трансформаторных подстанций, газораспределительных подстанций и проч.) принято считать согласно Методике

определения стоимости соразмерной платы за сервитут (автор Федоров Е.В.)², согласно которой для определения доли стоимости, приходящейся на убытки вследствие установления сервитута при единовременной выплате выбрано 4 фактора, оказывающих влияние на соразмерную плату за сервитут.

В соответствии со ст. 209 ГК РФ собственнику принадлежат права владения, пользования и распоряжения своим имуществом. Собственник вправе по своему усмотрению совершать в отношении принадлежащего ему имущества любые действия, не противоречащие закону и иным правовым актам и не нарушающие права и охраняемые законом интересы других лиц, в том числе отчуждать свое имущество в собственность другим лицам, передавать им, оставаясь собственником, права владения, пользования и распоряжения имуществом, отдавать имущество в залог и обременять его другими способами, распоряжаться им иным образом.

В соответствии со ст. 274 ГК РФ собственник недвижимого имущества (земельного участка, другой недвижимости) вправе требовать от собственника соседнего земельного участка, а в необходимых случаях и от собственника другого земельного участка (соседнего участка) предоставления права ограниченного пользования соседним участком (сервитута). Обременение земельного участка сервитутом не лишает собственника участка прав владения, пользования и распоряжения этим участком.

Сервитут - право лиц (лиц) на определенный срок или бессрочно пользоваться чужим земельным участком или иным объектом недвижимости в пределах, ограниченных соглашением либо нормативным правовым актом, которое устанавливается в интересах собственников земельных участков, обладателей права постоянного (бессрочного) пользования, обладателей права пожизненного наследуемого владения на земельные участки, собственников иных объектов недвижимости либо в интересах государства, местного самоуправления или местного населения.

Сервитут является обременением (ограничением) прав собственника земельного участка или иного объекта недвижимости, в отношении которого сервитут установлен. В результате установления данного обременения собственнику могут быть причинены убытки.

Плата за сервитут должна быть соразмерна убыткам, которые причинены собственнику земельного участка или иного объекта недвижимости, обремененного сервитутом, в связи с ограничением его прав в результате установления сервитута.

Перечень факторов, учитываемых при определении величины соразмерной платы за сервитут:

- доля земельного участка, занятая сервитутом, в общей площади земельного участка;
- степень ограничения пользования земельным участком в результате установления сервитута;
- интенсивность использования сервитута;
- степень влияния сервитута на распоряжение земельным участком (отчуждение земельного участка или совершение с ним сделок иного рода).

Оценщиками определен дискретный диапазон изменения значений факторов (от 0% до 100% с шагом 25%), веса факторов установлены равновеликими.

Оценка уровня убытка по каждому фактору осуществляется оценщиком экспертным методом. Далее был проведен анализ значений указанных ниже факторов для оцениваемого земельного участка.

Данные приведены в таблице:

Таблица 6

Факторы убытка/ Уровень убытка	Низкий	Умеренный	Средний	Повышенный	Высокий
	0%	25%	50%	75%	100%
Доля объекта	Незначител	Ниже	Практичес	Выше	Значительная,

² <http://www.ocenchik.ru/docs/1301-sorazmernaya-plata-za-servitu>

недвижимого имущества, занятая сервитутом	ыная по отношению к общей площади объекта недвижимого имущества	среднего, менее половины площади объекта недвижимого имущества	ки половина площади объекта недвижимого имущества	среднего, более половины площади объекта недвижимого имущества	практически вся (или вся) площадь объекта недвижимого имущества
Степень ограничения пользования	Незначительная, практически не составляет препятствий для использования собственником	Ниже среднего, составляет незначительные препятствия для использования собственником объекта недвижимого имущества	Среднее, собственник теряет возможность использовать объект недвижимого имущества таким же образом, как до установления сервитута, но имеет возможность использовать объект иным способом	Выше среднего, составляет значительные препятствия для использования собственником объекта недвижимого имущества	Значительная, собственник практически теряет возможность использовать объект недвижимого имущества
Интенсивность использования сервитута	Низкая, ограничения, связанные с сервитутом, возникают очень редко	Ниже среднего, ограничения, связанные с сервитутом, возникают достаточно редко	Средняя, сервитут используется со средней степенью интенсивности	Выше среднего, ограничения, связанные с сервитутом, возникают достаточно часто	Высокая, сервитут используется интенсивно, постоянно
Степень влияния на распоряжение земельным участком	Низкая, сервитут практически не создает ограничений при отчуждении земельного участка или	Ниже среднего. Наличие сервитута воспринимается участниками рынка как незначительное	Средняя, сервитут влияет на распоряжение объектом недвижимого имущества	Выше среднего. Наличие сервитута воспринимается участниками рынка как значительное ограничение при	Высокая, сервитут практически препятствует совершению сделок с объектом недвижимого имущества. Наличие сервитута

	при совершении и сделок с ним. Наличие сервитута не воспринимается участниками и рынка, как значительное	ограничени и при совершении сделок		совершении сделок	воспринимается участниками рынка как значительный фактор
Количество наблюдений	0	0	1	2	1
Взвешенный итог	0	0%	50%	150%	100%
Итого	300%				
Количество факторов	4				
Итоговое значение доли стоимости, приходящейся на убытки в следствие установления сервитута	75%				

Источник: рассчитано Оценщиком

Доля объекта недвижимого имущества, занятая сервитутом: Вся площадь земельного участка занята ограничениями и не предназначена для использования под для размещения промышленных, складских объектов, делового центра.

Степень ограничения пользования: Данные участки не могут быть использованы в коммерческих целях. Их не предоставляется возможным использовать по их прямому назначению.

Интенсивность использования ограничений: Данные ограничения в использовании используются среднее.

Степень влияния на распоряжение земельным участком: Наличие указанных ограничений воспринимается участниками рынка как среднее, в связи с тем, что земельные участки не предоставляется использовать по их прямому назначению.

Таким образом, корректировка на наличие ухудшающих характеристик для земельных участков была определена как доля стоимости, приходящейся на убытки вследствие установления сервитута (-75%) от стоимости полезных участков под индустриальное использование.

Земли под проездами дорогами относятся к землям общего пользования.

Веса аналогов

Расчет весов осуществляется следующим способом:

1. рассчитывается величина обратная отношению абсолютных величин корректировок по i -ому аналогу к первоначальной цене продажи i -ого аналога, $\frac{1}{BK_i}$, где: BK_i – общая валовая коррекция i -ого аналога;

2. находится сумма значений, определяемых в 1 пункте по всем аналогам ; $\frac{1}{\sum_{i=1}^n BK_i}$

3. вес каждого аналога определяется как отношение величины показателя каждого аналога, рассчитанного в п.1 к величине показателя, рассчитанного по пункту 2.

$$B_i = \frac{\frac{1}{BK_i}}{\frac{1}{\sum_{i=1}^n BK_i}}$$

Расчет весов (B_i) проведен по формуле:

Таким образом, чем меньше общая величина абсолютных корректировок, вносимых в цену продажи объекта аналога, тем больше будет удельный вес данного аналога. Дополнительно рассчитывается показатель общей чистой коррекции по каждому аналогу путем суммирования всех корректировок, который соотносится с первоначальным значением стоимости для определения величины отклонений от первоначального значения.

Расчет справедливой стоимости земельного участка, общей площадью до 100 соток

Таблица 7

Table 1

Элемент сравнения	Единица измер.	Объект оценки	Объекты сравнения		
			1	2	3
Цена предложения	руб.		45 000 000	19 000 000	12 000 000
Источник информации			https://www.domofond.ru/uchastokzemli-na-prodazhu-podolsk-182043076	https://www.invst.ru/promyshlennye_zemli/uchastok_pod_proizvodstvennyy_sklad_1_ga_v_podolske_	https://www.domofond.ru/uchastokzemli-na-prodazhu-troitsk-2420329104
Единица сравнения	Сот.				
Цена предложения	руб		45 000 000	19 000 000	12 000 000
Общая площадь, сот.	сот	До 100	236	100	58
Цена за ед. площади	руб/сот		190 678	190 000	206 186
Корректировки		(Все корректировки производятся от сопоставимого объекта к оцениваемому)			
Право собственности		полное	полное	полное	полное
Корректировка	%		0,0%	0,0%	0,0%
Скорректированная цена	руб/сот		190 678	190 000	206 186
Условия финансирования		рыночные	рыночные	рыночные	рыночные
Корректировка	%		0,0%	0,0%	0,0%
Скорректированная цена	руб/сот		190 678	190 000	206 186
Торг			Торг	Торг	Торг
Корректировка	%		-11,9%	-11,9%	-11,9%
Скорректированная цена	руб/сот		167 987,32	167 390,00	181 649,87
Дата продажи (дата оценки)		февраль 2021	декабрь 2020	февраль 2021	февраль 2021
Корректировка	%		0,0%	0,0%	0,0%
Скорректированная цена	руб/сот		167 987,32	167 390,00	181 649,87
Местоположение		деревня Коледино, Подольский район, Московская область Шоссе: Симферопольское шоссе (М2)	деревня Алтухово, городской округ Подольск, Московская область	Подольск, городской округ Подольск, Московская область оссе: Симферопольское шоссе (М2)	Москва, поселение Краснопахорское, квартал № 147 Шоссе: Калужское шоссе (М2)

Элемент сравнения	Единица измер.	Объект оценки	Объекты сравнения		
			1	2	3
		От МКАД:25 км	Шоссе: Симферопольское шоссе (М2) От МКАД:28 км	От МКАД:28 км	От МКАД:24 км
Корректировка	%		0,0%	0,0%	0,0%
Скорректированная цена	руб/сот		167 987,32	167 390,00	181 649,87
Физические характеристики					
Общая площадь, сот.	сот	До 100	236	100	58
Корректировка	%		+11%	+11%	0%
Скорректированная цена	руб/сот		186 465,92	185 802,90	181 649,87
Назначение		для размещения промышленных, складских объектов, предприятий оптовой и розничной торговли, делового центра, объектов придорожного сервиса, участки предназначены для строительства подъездных путей к другим участкам.	для размещения промышленных и складских объектов	Земли под склады и производство	Для строительства производственных и административных зданий, строений, сооружений и обслуживающих их объектов
Корректировка	%		0,0%	0,0%	0,0%
Скорректированная цена	руб/сот		186 465,92	185 802,90	181 649,87
Организация подъездных путей (зон общего пользования)		Да	Нет	Нет	Нет
Корректировка			-75%	-75%	-75%
Скорректированная цена	руб/сот		46 616,48	46 450,73	45 412,47
Инженерные коммуникации		по границе	по границе	по границе	электричество
Корректировка	%		0,0%	0,0%	-2%
Скорректированная цена	руб/сот		46 616,48	46 450,73	44 504,22
Операционная аренда		нет	Нет	Нет	Нет

Элемент сравнения	Единица измер.	Объект оценки	Объекты сравнения		
			1	2	3
Корректировка			0	0	0
Скорректированная цена	руб/сот		46 616,48	46 450,73	44 504,22
Количество корректировок			3	3	3
1/ n			0,333333333	0,333333333	0,333333333
Сумма (1/ n)			1		
Весовые коэффициенты			0,333333333	0,333333333	0,333333333
Цена за ед. общей площади	руб/сот		45 857,14		
Цена за ед. общей площади	руб/кв.м		458,57		

Полученные результаты справедливой стоимости

Исходя из полученной стоимости одного квадратного метра, рассчитывается стоимость участков путем перемножения площади участка на данную стоимость.

Итоговая справедливая стоимость объекта в целом, округленно составила: 990 000 рублей
В том числе:

Таблица 8

1	2	3	4	5=4*3	6=5 округленно
Кадастровый №	Ближайший н.п.	Площадь, кв.м.	Стоимость одной сотки, руб.	Стоимость участка (руб.)	Справедливая стоимость участка, округленно, руб.
50:27:0020709:290	Коледино	1130	458,57	518 184,10	520 000
50:27:0020709:295	Коледино	1030	458,57	472 327,10	470 000
ИТОГО				990 511,20	990 000

5. СОГЛАСОВАНИЕ РЕЗУЛЬТАТОВ

Результаты расчетов справедливой стоимости Объекта оценки по трем подходам указаны в Таблице 9

Таблица 9

Подходы:	Справедливая стоимость, руб.
Затратный подход	Не применялся
Сравнительный подход	990 000
Доходный подход	Не применялся

Заключительным этапом определения справедливой стоимости оцениваемого объекта является итоговое согласование стоимостных показателей, полученных при помощи использованных подходов оценки. Целью сведения результатов является определение наиболее вероятной стоимости оцениваемых объектов на дату оценки через взвешивание преимуществ и недостатков проведенных расчетов. Выбор итоговых значений весовых коэффициентов для рассматриваемых методов осуществлялся на основе реализации техники метода анализа иерархий³. Были рассмотрены следующие факторы, влияющие на результаты, полученные разными подходами:

- учет влияния текущей рыночной ситуации на дату оценки;
- наличие необходимой информации для реализации метода;
- достоверность имеющейся информации;
- учет специфических особенностей объекта оценки;
- учет влияния возможных рисков при определении стоимости;
- отражение тенденции развития рыночной ситуации.

На первом уровне расположены основные факторы, определяющие достоверность результата оценки:

Таблица 10

	Показатели	1	2	3	4	5	6	Вектор приоритета
1	учет влияния текущей рыночной ситуации на дату оценки	1,000	1,000	1,000	1,000	1,000	1,000	0,16667
2	наличие необходимой информации для реализации метода	1,000	1,000	1,000	1,000	1,000	1,000	0,16667
3	достоверность имеющейся информации	1,000	1,000	1,000	1,000	1,000	1,000	0,16667
4	учет специфических особенностей объекта оценки	1,000	1,000	1,000	1,000	1,000	1,000	0,16667
5	учет влияния возможных рисков при определении стоимости	1,000	1,000	1,000	1,000	1,000	1,000	0,16667
6	отражение тенденции развития рыночной ситуации	1,000	1,000	1,000	1,000	1,000	1,000	0,16667

Было принято допущение о равенстве вклада в процесс принятия решения всех вышеперечисленных факторов. При оценке каждого используемого подхода по анализируемым факторам был поставлен вопрос: насколько хорошо данный метод учитывает данный фактор при оценке конкретного объекта. Весовые параметры, характеризующие степень учета данного фактора при реализации, каждого из подходов, приведены в следующей Таблице 11:

Таблица 11

№ п/п	Наименование фактора	Вес фактора	Сравнит. подход	Доходный подход	Затратный подход
-------	----------------------	-------------	-----------------	-----------------	------------------

³ Расчет проводился с использованием программы "Анализ иерархий" НИЦ "Нейросплав".

1	Учет влияния текущей рыночной ситуации на дату оценки объекта	16,67%	100,00%	00,00%	00,00%
2	Наличие информации, необходимой для реализации подхода	16,67%	100,00%	00,00%	00,00%
3	Достоверность используемой информации при реализации подхода	16,67%	100,00%	00,00%	00,00%
4	Учет специфических особенностей объекта оценки	16,67%	100,00%	00,00%	00,00%
5	Учет влияния возможных рисков при определении стоимости	16,67%	100,00%	00,00%	00,00%
6	Отражение тенденции развития рыночной ситуации	16,67%	100,00%	00,00%	00,00%
Результирующий вектор приоритетов		100%	100,00%	00,00%	00,00%

Таким образом, при согласовании полученных результатов применены следующие весовые коэффициенты:

Таблица 12

Подходы.	Результирующий вектор приоритетов
Сравнительный подход	1,00
Доходный подход	Не применялся
Затратный подход	Не применялся

Проведенные расчеты получены, исходя из функционального использования земельных участков для осуществления подъезда к основным земельным участкам, рыночная стоимость трех земельных участков с учетом округления составляет:

990 000

(Девятьсот девяносто тысяч) рублей, без учета НДС⁴

Кадастровый №	Ближайший н.п.	Площадь, кв.м	Справедливая стоимость участка, округленно, руб.
50:27:0020709:290	Коледино	1130	520 000
50:27:0020709:295	Коледино	1030	470 000
	ИТОГО		990 000

В конце мы хотим сделать замечание, что сделанный нами вывод о стоимости права собственности оцениваемого объекта основан на предположениях и условиях, оговоренных в отчете. Однако необходимо принять во внимание, что цена, установленная в случае реальной сделки, может отличаться от оценочной стоимости права собственности, определенной нами, вследствие таких факторов, как мотивы сторон, умение сторон вести переговоры, условия сделки (например, финансовые) и иные факторы, непосредственно относящиеся к особенностям конкретной сделки. Наша оценка не учитывала этих и других подобных факторов изменения цены.

Во исполнение п.30 ФСО №7, утвержденного Приказом Министерства экономического развития и торговли РФ (Минэкономразвития России) №611 от 25 сентября 2014 года «Об утверждении Федерального стандарта Оценки «Оценка недвижимости» (ФСО №7)», по мнению оценщика, итоговая справедливая стоимость объекта оценки, определенная в рамках настоящего отчета, может находиться в границах интервала +/- 20% от итоговой справедливой стоимости.

⁴ НДС не облагается пп. 6 п. 2 ст. 146 НК РФ

6. СПИСОК ИСПОЛЬЗОВАННЫХ ИСТОЧНИКОВ

6.1 НОРМАТИВНЫЕ ДОКУМЕНТЫ

1. Гражданский кодекс РФ. Ч. I // Федеральный закон № 51-ФЗ от 30.11.1994 г.
2. Гражданский кодекс РФ. Ч. II // Федеральный закон № 15-ФЗ от 26.01.1996 г.
3. Федеральный закон Российской Федерации «Об оценочной деятельности в Российской Федерации» от 29 июля 1998 г., №135-ФЗ в редакции Федерального закона Российской Федерации от 03.08.2018 г. №312-ФЗ.
4. Федеральный закон Российской Федерации «О внесении изменений в Федеральный закон «Об оценочной деятельности в Российской Федерации»» от 29 июля 2006 г. №157-ФЗ.
5. Федеральный стандарт оценки «Общие понятия оценки, подходы и требования к проведению оценки (ФСО №1) (утв. приказом Минэкономразвития РФ от 20 мая 2015 г. №297).
6. Федеральный стандарт оценки «Цель оценки и виды стоимости» (ФСО №2) (утв. приказом Минэкономразвития РФ от 20 мая 2015г. №298).
7. Федеральный стандарт оценки «Требования к отчету об оценке» (ФСО №3) (утв. приказом Минэкономразвития РФ от 20 мая 2015 г. №299).
8. Международные стандарты оценки МСО 2007 Международного комитета по стандартам оценки (МКСО).

6.2 СПРАВОЧНАЯ ЛИТЕРАТУРА И ИНФОРМАЦИОННЫЕ ИСТОЧНИКИ

1. Информационно-аналитический бюллетень рынка недвижимости “RWAY” выпускаемый совместно с Москомземом при участии Комитета по собственности, приватизации и хозяйственной деятельности Государственной Думы РФ;
2. Internet-ресурсы (www.izrukvruki.ru, www.kdo.ru, www.domailudi.ru, www.apartment.ru, www.mian.ru, www.miel.ru, www.foreman.ru, www.km.ru/estate, www.astet.ru, www.akp.ru, www.valnet.ru, www.appriser.ru, www.rway.ru и др.).

6.3 МЕТОДИЧЕСКАЯ ЛИТЕРАТУРА

1. Грибовский С.В. Оценка доходной недвижимости. – СПб.: ПИТЕР, 2001. – 336 с.
2. Оценка объектов недвижимости: теоретические и практические аспекты / Под ред. В.В. Григорьева. - М.: ИНФРА-М, 1997. Учебное пособие. Одобрено и рекомендовано к изданию учебно-методическим советом Госкомимущества РФ.
3. Оценка недвижимости: Учебник/ Под ред. А.Г. Грязновой, М.А. Федотовой – М.: Финансы и статистика, 2002.
4. Оценка рыночной стоимости недвижимости: Учеб. И практ. Пособие/Под ред. В.Н. Зарубина, В.М. Рутгайзера. – М.: Дело, 1998.
5. Тарасевич Е.И. Оценка недвижимости. СПб.: СПбГТУ, 1997. – 442 с.
6. Фридман Д., Ордуей Н Анализ и оценка приносящей доход недвижимости: Пер. с англ. – М.: Дело Лтд, 1995. – 461 с.
7. Харисон Генри С. Оценка недвижимости: Пер. с англ. – М.: РИО Мособлупрополиграфиздата, 1994. – 231 с.

7. ИСПОЛЬЗУЕМАЯ ТЕРМИНОЛОГИЯ

Справедливая стоимость, понятие которой дано в Международном стандарте финансовой отчетности (IFRS 13) «Оценка справедливой стоимости» (ред. от 11.07.2016) (введен в действие на территории Российской Федерации Приказом Минфина России от 28.12.2015 N 217н)): это цена, которая может быть получена при продаже актива или уплачена при передаче обязательства при проведении операции на добровольной основе на основном (или наиболее выгодном) рынке на дату оценки в текущих рыночных условиях (то есть выходная цена) независимо от того, является ли такая цена непосредственно наблюдаемой или рассчитывается с использованием другого метода оценки.

В соответствии с ФСО-1, ФСО-2, ФСО-7 и Федеральным законом от 29 июля 1998 г. № 135-ФЗ «Об оценочной деятельности в Российской Федерации» в настоящем отчёте применяются следующие термины и определения:

1. **Объект оценки** – объект гражданских прав, в отношении которого законодательством Российской Федерации установлена возможность его участия в гражданском обороте.

2. **Цена** – это денежная сумма, запрашиваемая, предлагаемая или уплачиваемая участниками в результате совершенной или предполагаемой сделки.

3. **Стоимость объекта оценки** – это наиболее вероятная расчётная величина, определённая на дату оценки в соответствии с выбранным видом стоимости.

4. **Итоговая величина стоимости** – стоимость объекта оценки, рассчитанная при использовании подходов к оценке и обоснованного оценщиком согласования (обобщения) результатов, полученных в рамках применения различных подходов к оценке.

5. **Подход к оценке** – это совокупность методов оценки, объединённых общей методологией. Метод проведения оценки объекта оценки – это последовательность процедур, позволяющая на основе существенной для данного метода информации определить стоимость объекта оценки в рамках одного из подходов к оценке.

6. **Дата определения стоимости объекта оценки (дата проведения оценки, дата оценки)** – это дата, по состоянию на которую определена стоимость объекта оценки. Информация о событиях, произошедших после даты оценки, может быть использована для определения стоимости объекта оценки только для подтверждения тенденций, сложившихся на дату оценки, в том случае, когда такая информация соответствует сложившимся ожиданиям рынка на дату оценки.

7. **Допущение** – предположение, принимаемое как верное и касающееся фактов, условий или обстоятельств, связанных с объектом оценки или подходами к оценке, которые не требуют проверки оценщиком в процессе оценки.

8. **Объект-аналог** – объект, сходный объекту оценки по основным экономическим, материальным, техническим и другим характеристикам, определяющим его стоимость.

9. **Наиболее эффективное использование** – представляет собой такое использование недвижимости, которое максимизирует её продуктивность (соответствует её наибольшей стоимости) и которое физически возможно, юридически разрешено (на дату определения стоимости объекта оценки) и финансово оправдано.

10. **Рыночная стоимость.** При определении рыночной стоимости объекта оценки определяется наиболее вероятная цена, по которой объект оценки может быть отчуждён на дату оценки на открытом рынке в условиях конкуренции, когда стороны сделки действуют разумно, располагая всей необходимой информацией, а на величине цены сделки не отражаются какие-либо чрезвычайные обстоятельства, то есть когда:

✓ одна из сторон сделки не обязана отчуждать объект оценки, а другая сторона не обязана принимать исполнение;

✓ стороны сделки хорошо осведомлены о предмете сделки и действуют в своих интересах;

✓ объект оценки представлен на открытом рынке посредством публичной оферты, типичной для аналогичных объекта оценки;

✓ цена сделки представляет собой разумное вознаграждение за объект оценки и принуждения к совершению сделки в отношении сторон сделки с чьей-либо стороны не было;

✓ платёж за объект оценки выражен в денежной форме.

11. **Виды стоимости, отличные от рыночной стоимости:**

✓ инвестиционная стоимость;

✓ ликвидационная стоимость;

✓ кадастровая стоимость.

Инвестиционная стоимость – это стоимость объекта оценки для конкретного лица или группы лиц при установленных данным лицом (лицами) инвестиционных целях использования объекта оценки.

При определении *инвестиционной стоимости* в отличие от определения рыночной стоимости учёт возможности отчуждения по инвестиционной стоимости на открытом рынке не обязателен. Инвестиционная стоимость может использоваться для измерения эффективности инвестиций.

Ликвидационная стоимость – это расчётная величина, отражающая наиболее вероятную цену, по которой данный объект оценки может быть отчуждён за срок экспозиции объекта оценки, меньший типичного срока экспозиции для рыночных условий, в условиях, когда продавец вынужден совершить сделку по отчуждению имущества.

При определении *ликвидационной стоимости* в отличие от определения рыночной стоимости учитывается влияние чрезвычайных обстоятельств, вынуждающих продавца продавать объект оценки на условиях, не соответствующих рыночным.

Под *кадастровой стоимостью* понимается стоимость, установленная в результате проведения государственной кадастровой оценки или в результате рассмотрения споров о результатах определения кадастровой стоимости.

При определении *кадастровой стоимости* объекта оценки определяется методами массовой оценки рыночная стоимость, установленная и утверждённая в соответствии с законодательством, регулирующим проведение кадастровой оценки.

Кадастровая стоимость объекта недвижимости определяется для целей, предусмотренных законодательством Российской Федерации, в том числе для целей налогообложения, на основе рыночной информации и иной информации, связанной с экономическими характеристиками использования объекта недвижимости, без учёта иных, кроме права собственности, имущественных прав на данный объект недвижимости.

12. **Подходы к оценке (ФСО-1 раздел III):**

✓ *Сравнительный подход* – совокупность методов оценки, основанных на получении стоимости объекта оценки путём сравнения оцениваемого объекта с объектами-аналогами. Сравнительный подход рекомендуется применять, когда доступна достоверная и достаточная для анализа информация о ценах и характеристиках объектов-аналогов. При этом могут применяться как цены совершенных сделок, так и цены предложений. В рамках сравнительного подхода применяются различные методы, основанные как на прямом сопоставлении оцениваемого объекта и объектов-аналогов, так и методы, основанные на анализе статистических данных и информации о рынке объекта оценки.

✓ *Доходный подход* – совокупность методов оценки, основанных на определении ожидаемых доходов от использования объекта оценки. Доходный подход рекомендуется применять, когда существует достоверная информация, позволяющая прогнозировать будущие доходы, которые объект оценки способен приносить, а также связанные с объектом оценки расходы. В рамках доходного подхода применяются различные методы, основанные на дисконтировании денежных потоков и капитализации дохода.

✓ *Затратный подход* – совокупность методов оценки стоимости объекта оценки, основанных на определении затрат, необходимых для приобретения, воспроизводства либо замещения объекта оценки с учётом износа и устареваний. Затратный подход преимущественно применяется в тех случаях, когда существует достоверная информация, позволяющая определить затраты на приобретение, воспроизводство либо замещение объекта оценки. В рамках затратного

подхода применяются различные методы, основанные на определении затрат на создание точной копии объекта оценки или объекта, имеющего аналогичные полезные свойства. Критерии признания объекта точной копией объекта оценки или объектом, имеющим сопоставимые полезные свойства, определяются федеральными стандартами оценки, устанавливающими требования к проведению оценки отдельных видов объектов оценки и (или) для специальных целей.

Согласно ст. 130 Гражданского Кодекса к недвижимому имуществу относятся - земельные участки, участки недр, обособленные водные объекты и все, что прочно связано с землей, то есть объекты, перемещение которых без несоразмерного ущерба их назначению невозможно, в том числе леса, многолетние насаждения, здания, сооружения.

В соответствии с Федеральным стандартом оценки № 3 от 20.05.2015 г. «Требования к отчёту об оценке», при составлении отчёта об оценке оценщик должен придерживаться следующих принципов:

- ✓ в отчёте должна быть изложена информация, существенная с точки зрения оценщика для определения стоимости объекта оценки;
- ✓ информация, приведённая в отчёте об оценке, существенным образом влияющая на стоимость объекта оценки, должна быть подтверждена;
- ✓ содержание отчёта об оценке не должно вводить в заблуждение заказчика оценки и иных заинтересованных лиц (пользователи отчёта об оценке), а также не должно допускать неоднозначного толкования полученных результатов.

Источник определения доли земельного участка

Практическое исследование по данному вопросу было опубликовано журнале «Вопросы оценки» №2 2003г. Л.А.Лейфером и др. в статье «Доля земли в общей стоимости единого объекта недвижимости», основные положения которой приведены ниже. Для исследования использовались материалы банка данных по жилой и коммерческой недвижимости Нижнего Новгорода. В соответствии с принятой структурой территория города была разбита на оценочные зоны, в пределах которых цены на одинаковые объекты недвижимости можно считать одинаковыми (различие статистически незначимо). Как показали исследования, значения наиболее вероятной доли земли в стоимости единого объекта недвижимости в различных зонах сильно различаются. Отсюда следует, что использование для оценки земли данных коэффициентов, полученных по усредненным данным в масштабе города, неизбежно приведет к недопустимой погрешности. Анализ данных показал, что оценочные зоны могут быть объединены в ареалы, в пределах которых расхождение значений мультипликаторов можно считать статистически незначимым. Эти территории объединяют зоны, которые могут находиться в достаточном отдалении друг от друга, но являются подобными с точки зрения градостроительных признаков. Проведенные в Нижнем Новгороде следования позволили выделить следующие территории, в пределах которых значение наиболее вероятной доли земли в стоимости единого объекта недвижимости имеет вариацию, не превышающую 10%.

Ареал 1. Политический и культурный центр города (наиболее престижная часть города): 0,5-0,6.

Ареал 2. Районы, близко расположенные к центру города и коммерческим зонам: 0,4-0,5.

Ареал 3. Центры административных районов города: 0,4.

Ареал 4. Промышленные районы: 0,3-0,35.

Ареал 5. Спальные районы: 0,45-0,5.

Ареал 6. Окраины города: 0,25-0,35.



TRUMAN
UNIVERSITY

REAL ESTATE 101

Building Wealth
with Real Estate Investments

Gary W. Eitner, PhD
Foreword by Donald Trump



John Wiley & Sons, Inc.

НЕДВИЖИМОСТЬ 101

Рецепты благосостояния
через инвестиции в недвижимость

Гэри У. Эйтнер, д-р философии
Продюсерские Дональда Трампа

Перевод с английского В. А. Осипова



Дипломатическое
Бизнес Бюро
2007



Владельцы и торговые агенты могут представлять свои собственные «данные рынка», потому как сравнивают ее с другими по принципу, основанному только на цене за квадратный фут. Тем не менее если количество помещений явно уступает предложению какой-либо возможности, не стоит оценивать любой стрижак стандартными мерками.

Насколько точно измерен стрижак? Несмотря на то что владельцы и их агенты довольно часто сравнивают свои собственные измерения помещений и самым худшим образом подпадают на точность цены. В тех случаях, когда цена за каждый квадратный фут для вас предельно важна, потратите свое время. Измерьте ее сами. Определите себя от пола, который вы измеряете, обнаружив, что при обходе квадратный фут помещенный поверх не по той цене, на которую рассчитывали.

Размер земельного участка и его особенность здания

Во многих торговых объектах стоимость участка составляет на 30-70% стоимость на стоимость здания, в пределах которой находится здание. Даже небольшие отклонения в размерах земельного участка или других особенностей могут изменить стоимость участка (в любую сторону) на десятки тысяч долларов по сравнению с другими предложениями.

Сравните два здания-трансакции (трансактивные дома). Оба здания принадлежат практически одному и тому же агенту. Оба здания принадлежат предлагается на продажу по цене 280 тыс. долларов, а другая такая стоимость, предложение. Если вы хотите приобрести недвижимость более привлекательная. Но в действительности предложение за 360 тыс. долларов имеет в себе «скрытую ценность». Что это означает? А то, что размер участка (в данном случае) этой собственности привносит дополнительную стоимость, доказательством, четвертой рентабельной единицы.

Дополнительная площадь участка может означать вам создать еще одну единицу, парковку или склад, создать прекрасный вид или улучшить безопасность. Чтобы более подробно оценить место, используйте ландшафт, возможность доступа (насколько легко автомобиль сможет въезжать и выезжать с парковочной собственности) и удобство жилой единицы.

тия (бизнесмена, реальные зорты, рабочие и паражные помещения). (Упоминание места и особенностей здания позволяет вам опустить расстояние между предложениями).

Личная собственность

Когда приобретается недвижимость, вы платите за землю и здание. Это называется *личная собственность*. Запланированная владельцем цена может включать в *личную собственность* – мебель и технику, которые вы можете приобрести, мебель и жалюзи, оконные и кованые решетки, двери, зеркала, картины и прочие дополнения, не входящие в цену здания.

Кроме этого, установленная цена будет включать имущество, которое было адаптировано для использования в данном здании (например, водопроводные коммуникации) это как *движимое имущество, связанное с недвижимостью*.

К этому типу имущества относятся потопленные вентиляторы, осветительные приборы, лестницы, водопроводные трубы, мусоропроводы, и, встроены шкафы и книжные полки, а также встроенные шкафы. Соответственно, ответственность, связанная с личным имуществом, несет продавец, а не покупатель. Перед оценкой собственности вам необходимо проверить наличие имущества, которое включено в цену сделки. В некоторых случаях продавец может захотеть личное имущество уже после продажи, поэтому на ваш взгляд обратите как раз перед заключением сделки.

Используйте независимый и разрозненный. Сопоставьте стоимость и то, что продавец берет с собой, а что остается на месте. Внесите это имущество и купите на приобретение собственности или в специальное предложение.

Уважайте права и ограничения

«Это моя частная собственность! Что хочу, то и делаю!». Вы не знаете, когда ограничения зонирования, строительный кодекс, права владельцев, арендные договоры, соглашения и многие другие законы будут не так уж важны. Тогда ваше личное желание отступить, собственную свободу можно что-то сказать. Но не стесняйтесь.

Приложение №1
 ПРАВИТЕЛЬСТВО МОСКОВСКОЙ ОБЛАСТИ
 ПОСТАНОВЛЕНИЕ от 16 января 2012 г. N 24/54 ОБ УТВЕРЖДЕНИИ НОРМАТИВОВ
 ГРАДОСТРОИТЕЛЬНОГО ПРОЕКТИРОВАНИЯ МОСКОВСКОЙ ОБЛАСТИ

РАСЧЕТНЫЕ ПОКАЗАТЕЛИ ИНТЕНСИВНОСТИ
 ИСПОЛЬЗОВАНИЯ ПРОИЗВОДСТВЕННЫХ ТЕРРИТОРИЙ
 В НАСЕЛЕННЫХ ПУНКТАХ

Виды объектов	Коэффициент застройки земельного участка, не более (процент)
1. Коммунальные объекты (производство, передача и распределение электроэнергии, газа, пара и горячей воды; сбор, очистка и распределение воды; удаление сточных вод и отходов)	60
2. Складские объекты	60
3. Объекты транспорта	40
4. Объекты оптовой торговли	60
5. Производственные объекты:	
производство пищевых продуктов	50
текстильное и швейное производство	65
производство кожи, изделий из кожи и производство обуви	65
обработка древесины и производство изделий из дерева	45
производство целлюлозы, древесной массы, бумаги, картона и изделий из них	45
издательская и полиграфическая деятельность	55
химическое производство	50
производство резиновых и пластмассовых изделий	50
металлургическое производство и производство готовых металлических изделий	45
производство машин и оборудования	55
производство оптического и электрооборудования	60
производство транспортных средств и оборудования	55
производство мебели	45
обработка вторичного сырья	50

СКАНЫ СТРАНИЦ КОПИЙ АНАЛОГОВ

Аналог 1

45 000 000 ₽ **Земли промназначения, 236 соток**
В ипотеку за 387 987 ₽/мес. Аптека, А-107, Симферопольское ш., 28 км, Подольск, Московская область В избранное Получить похожие объявления

[Выбрать ипотечную программу](#)

[Связаться с владельцем](#) [Показать номер](#)

Земли промназначения, 236 соток

С удовольствием предлагаем Вашему вниманию великолепный участок промышленного назначения 2,36 Га, расположенный в 28 км от МКАД на пересечении Симферопольского шоссе в Малом Московском районе - А-107, Московская область, Подольский район, сельское поселение Подольск, вблизи д. Аптеки, Между ст 1 Га. Возможна увеличение площади на 2 Га - участок с/х назначения. Земли поселений (земли населенных пунктов). ВРН - для размещения промышленных и с/х объектов. Электричество и Газ - возможно подключение. Вода - скважина самостоятельно. Канализация - септик самостоятельно. Собственность. Добро пожаловать! С уважением, Татьяна

[Создать записку](#) [Распечатать](#) [Получить похожие](#) [Пожаловаться](#)

[Образцы документов для сделки](#)

Информация о предложении

Тип: Участок
Расстояние от центра: 28 км,
Симферопольское шоссе
Площадь: 236 соток

Дата обновления объявления: 26/11/2026
Номер в каталоге: 162043076

Активация Windows
Чтобы активировать Windows, перейдите в раздел "Параметры".

45 000 000 ₽ **Земли промназначения, 236 соток**
В ипотеку за 387 987 ₽/мес. Аптека, А-107, Симферопольское ш., 28 км, Подольск, Московская область В избранное Получить похожие объявления

[Выбрать ипотечную программу](#)

ВРН - для размещения промышленных и с/х объектов. Электричество и Газ - возможно подключение. Вода - скважина самостоятельно. Канализация - септик самостоятельно. Собственность. Добро пожаловать! С уважением, Татьяна

[Создать записку](#) [Распечатать](#) [Получить похожие](#) [Пожаловаться](#)

[Образцы документов для сделки](#)

Информация о предложении

Тип: Участок
Расстояние от центра: 28 км,
Симферопольское шоссе
Площадь: 236 соток
Цена: 45 000 000 ₽
Цена за сотку: 190 876 ₽
Тип объекта: Промышлен
Дата публикации объявления: 7/9/2016

Дата обновления объявления: 26/11/2026
Номер в каталоге: 162043076

Расположение

Аптека, А-107, Симферопольское ш., 28 км, Подольск, Московская область

[Этo предложение](#) [Похожие предложения](#)

Активация Windows
Чтобы активировать Windows, перейдите в раздел "Параметры".

Аналог 2

https://www.invest.ru/prodaj/promyshlennyye_zemli/uchastok_pod_proizvodstvennyy_sklad_1_ga_v_podolske/


Ивест Недвижимость Продажа Аренда Купить Оставить заявку 8 (495) 772-78-56 МОСКВА И ДРУГИЕ ГОРОДА

Главная > Продажа > Земля промышленного назначения > Московская область > городской округ Подольск

Участок под производственный склад 1 Га в Подольске

19 000 000 руб. за сот. 190 000 000 за сот. по 13478

Местоположение: Подольск, городской округ Подольск, Московская область
Шоссе: Симферопольское шоссе (M2)
От МКАД: 28 км
Площадь Участка: 100 сот.
Цели использования: Земля под склады и производство



Участок:
 Площадь: 100 сот. Вид права: Собственность. Категория земли: Земля населенных пунктов. Вид разрешенного использования: Земля промышленность, производственная промышленность, строительная промышленность склады.

Коммунакации:

Данные на просмотр: №: 13478
 +7 800 200 99 33*
 E-mail:
 Меня интересует "Участок под производственный склад 1 Га в Подольске", №: 13478
 Введите цифры с картинки: 47829
 *Заполните данные форму на сайте. Введите свое согласие на обработку персональных данных в соответствии с ФЗ №152-ФЗ "О персональных данных".
 Отправить


Пром. земля 1 га с коммуникациями Симферопольское шоссе

https://www.invest.ru/prodaj/promyshlennyye_zemli/uchastok_pod_proizvodstvennyy_sklad_1_ga_v_podolske/

Ивест Недвижимость Продажа Аренда Купить Оставить заявку 8 (495) 772-78-56 МОСКВА И ДРУГИЕ ГОРОДА

19 000 000 руб. за сот. 190 000 000 за сот. по 13478

Местоположение: Подольск, городской округ Подольск, Московская область
Шоссе: Симферопольское шоссе (M2)
От МКАД: 28 км
Площадь Участка: 100 сот.
Цели использования: Земля под склады и производство



Участок:
 Площадь: 100 сот. Вид права: Собственность. Категория земли: Земля населенных пунктов. Вид разрешенного использования: Земля промышленность, производственная промышленность, строительная промышленность склады.

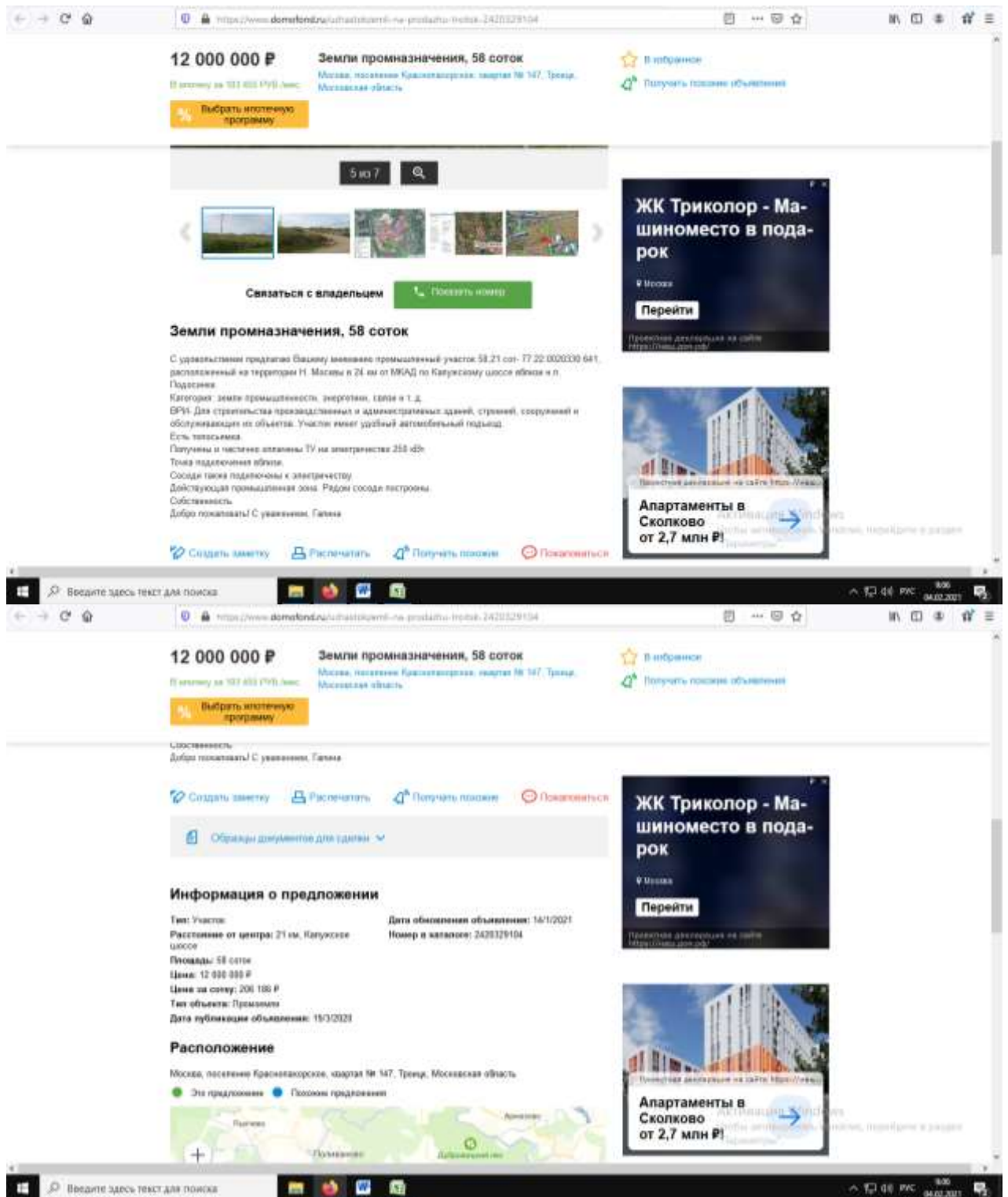
Коммунакации:
 Электричество: По границе. Газ: По границе.

Описание:
 Производственный участок промышленного назначения в городском округе Подольск. Отличная транспортная доступность. В непосредственной близости Варшавское, Симферопольское и Кабуловское шоссе. По одной из границ участка отведен лесной массив. Коммунакации по границе. Есть возможность увеличения площади. Оперативный вывод.

Данные на просмотр: №: 13478
 E-mail:
 Меня интересует "Участок под производственный склад 1 Га в Подольске", №: 13478
 Введите цифры с картинки: 47829
 *Заполните данные форму на сайте. Введите свое согласие на обработку персональных данных в соответствии с ФЗ №152-ФЗ "О персональных данных".
 Отправить

Пром. земля 1 га с коммуникациями Симферопольское шоссе

Аналог 3



**ПРИЛОЖЕНИЕ 1.
КОПИИ ДОКУМЕНТОВ, ПОДТВЕРЖДАЮЩИХ ПРАВОМОЧИЕ ПРОВЕДЕНИЯ
ОЦЕНКИ**





ПОЛИС № 022-073-005025/20
страхования ответственности оценщика

Настоящий Полис выдан в подтверждение того, что заключен Договор страхования ответственности оценщика № 022-073-005025/20 от 12.03.2020г. (далее - Договор) в соответствии с Правилами страхования ответственности оценщиков ООО «Абсолют Страхование» в редакции, действующей на дату заключения Договора, и на основании Заявления на страхование.

Правила страхования также размещены на сайте Страховщика в информационно-телекоммуникационной сети Интернет по адресу: <https://www.absolutins.ru/klientam/strahovye-pravila-i-tarify/>.

СТРАХОВАТЕЛЬ:	Светлаков Василий Иванович
АДРЕС РЕГИСТРАЦИИ:	г. Москва, проезд Кадомцева, д.15, кв.23
ОБЩАЯ СТРАХОВАЯ СУММА:	30 000 000 (Тридцать миллионов) рублей
ЛИМИТ ВОЗМЕЩЕНИЯ НА ОДИН СТРАХОВОЙ СЛУЧАЙ:	30 000 000 (Тридцать миллионов) рублей
ФРАНШИЗА:	Не установлена
ПОРЯДОК УПЛАТЫ СТРАХОВОЙ ПРЕМИИ:	Единовременно, безналичным платежом Последствия выплаты Страхователем страховой премии (первого или очередного платежа страховой премии) в установленный настоящим Полисом срок, указаны в разделе 7 Правил страхования. В том числе при неплатеже Страхователем страховой премии (при единовременной оплате) или переводе страхового взноса (при оплате в рассрочку) в указанные сроки, Страховщик имеет право расторгнуть настоящий Полис в одностороннем порядке или отказать в оплате суммы страхового возмещения по заявленному Страхователем убытку.
СРОК ДЕЙСТВИЯ ДОГОВОРА (СРОК СТРАХОВАНИЯ):	с «21» апреля 2020 г. по «20» апреля 2021 г.
ОБЪЕКТ СТРАХОВАНИЯ:	<p>Объектом страхования по договору страхования ответственности оценщика при осуществлении оценочной деятельности являются имущественные интересы, связанные с риском ответственности оценщика (Страхователя) по обязательствам, возникающим вследствие причинения ущерба заказчику, заключившему договор на проведение оценки, и (или) третьим лицам в результате оценочной деятельности.</p> <p>Объекты оценки, в отношении которых Страхователь (Застрахованное лицо) осуществляет оценочную деятельность:</p> <ul style="list-style-type: none"> - имущественные интересы, связанные с риском наступления ответственности Страхователя по обязательствам, возникающим вследствие причинения ущерба заказчику, заключившему договор на проведение оценки, и (или) третьим лицам; - имущественные интересы, связанные с риском наступления ответственности Страхователя за нарушение договора на проведение оценки; - имущественные интересы, связанные с риском наступления ответственности Страхователя за причинение вреда имуществу третьих лиц в результате нарушения требований Федерального закона, федеральных стандартов оценки, иных нормативных правовых актов РФ в области оценочной деятельности, стандартов и правил оценочной деятельности. <p>Договор считается заключенным в пользу лиц, которым может быть причинен вред (Выгодоприобретатели), даже если Договор заключен в пользу Страхователя или иного лица, ответственных за причинение вреда, либо в договоре не сказано, в чью пользу он заключен.</p>
СТРАХОВОЙ СЛУЧАЙ:	<p>Страховым случаем по Договору является установленный вступившим в законную силу решением арбитражного суда или признанный Страховщиком факт причинения ущерба заказчику, заключившему договор на проведение оценки, и (или) третьим лицам действиями (бездействием) оценщика в результате нарушения требований федеральных стандартов оценки, стандартов и правил оценочной деятельности, установленных саморегулируемой организацией оценщиков, членом которой являлся оценщик на момент причинения ущерба.</p> <p>Случай признается страховым в соответствии с п.3.2. Договора.</p> <p>Форма выплаты страхового возмещения указана в разделе 11 Правил страхования.</p>

Страховщик:
 ООО «Абсолют Страхование»
 Представитель страховой компании
 на основании Доверенности №62/20 от 25.01.2020г.



(Поталова Е.Ю.)
 М.П.
 «12» марта 2020г.

Страхователь:
Светлаков Василий Иванович



(Светлаков В.И.)
 «12» марта 2020г.

ПОЛИС № 022-073-005738/20

страхования гражданской ответственности юридического лица, с которым оценщик заключил трудовой договор, за нарушение договора на проведение оценки и причинение вреда имуществу третьих лиц

Настоящий Полис выдан в подтверждение того, что заключен Договор страхования гражданской ответственности юридического лица, с которым оценщик заключил трудовой договор, за нарушение договора на проведение оценки и причинение вреда имуществу третьих лиц № 022-073-005738/20 от 07.09.2020 г. (далее - Договор) в соответствии с Правилами страхования ответственности оценщиков ООО «Абсолют Страхование» в редакции, действующей на дату заключения Договора, и на основании Заявления на страхование. Правила страхования также размещены на сайте Страховщика в информационно-телекоммуникационной сети Интернет по адресу: <https://www.absolutins.ru/klientam/strahovyye-pravila-i-tarif/>.

СТРАХОВАТЕЛЬ:	ЗАО Информационная консалтинговая фирма «Конс»
ЮРИДИЧЕСКИЙ АДРЕС:	129128, г. Москва, пр-д Кадомцева, д.15, кв.23
ОБЩАЯ СТРАХОВАЯ СУММА:	100 000 000 (Сто миллионов) рублей
ЛИМИТ ВОЗМЕЩЕНИЯ НА ОДИН СТРАХОВОЙ СЛУЧАЙ:	100 000 000 (Сто миллионов) рублей
ФРАНШИЗА:	Не установлена
ПОРЯДОК УПЛАТЫ СТРАХОВОЙ ПРЕМИИ:	Единовременно, безлимитным платежом. Последствия неоплаты Страхователем страховой премии (первого или очередного платежа страховой премии) в установленный настоящим Полосом срок, указаны в разделе 7 Правил страхования. В том числе при неуплате Страхователем страховой премии (при единовременной оплате) или первого страхового взноса (при оплате в рассрочку) в указанные сроки, Страховщик имеет право расторгнуть настоящий Полис в одностороннем порядке или отказать в оплате суммы страхового возмещения по заявленному Страхователем убытку.
СРОК ДЕЙСТВИЯ ДОГОВОРА (СРОК СТРАХОВАНИЯ):	с «02» октября 2020 г. по «01» октября 2021 г.
ОБЪЕКТ СТРАХОВАНИЯ:	Объектом страхования являются на противоречащие законодательству Российской Федерации имущественные интересы Страхователя связанные с риском наступления ответственности Страхователя за нарушение договора на проведение оценки и (или) за причинение вреда имуществу третьих лиц в результате нарушения Страхователем требований Федерального закона «Об оценочной деятельности в Российской Федерации», федеральных стандартов оценки, иных нормативных правовых актов Российской Федерации в области оценочной деятельности, стандартов и правил оценочной деятельности. Объекты оценки, в отношении которых Страхователь (Застрахованные лица) осуществляет оценочную деятельность: - имущественные интересы, связанные с риском наступления ответственности Страхователя по обязательствам, возникшим вследствие причинения ущерба заказчику, заключившему договор на проведение оценки, и (или) третьим лицам; - имущественные интересы, связанные с риском наступления ответственности Страхователя за нарушение договора на проведение оценки; - имущественные интересы, связанные с риском наступления ответственности Страхователя за причинение вреда имуществу третьих лиц в результате нарушения требований Федерального закона, федеральных стандартов оценки, иных нормативных правовых актов РФ в области оценочной деятельности, стандартов и правил оценочной деятельности.
СТРАХОВОЙ СЛУЧАЙ:	Страховым случаем является установленный вступившим в законную силу решением арбитражного суда или признанным Страховщиком факт: - нарушения договора на проведение оценки действиями (бездействием) Страхователя в результате нарушения требований Федерального закона, федеральных стандартов оценки, иных нормативно-правовых актов РФ в области оценочной деятельности, стандартов и правил оценочной деятельности, установленных саморегулируемой организацией оценщиков, членом которой являлся оценщик на момент причинения ущерба; - причинения вреда имуществу третьих лиц действиями (бездействием) Страхователя в результате нарушения требований Федерального закона, федеральных стандартов оценки, иных нормативно-правовых актов РФ в области оценочной деятельности, стандартов и правил оценочной деятельности, установленных саморегулируемой организацией оценщиков, членом которой являлся оценщик на момент причинения ущерба. Случай признается страховым в соответствии с п.3.2 Договора. Форма выплаты страхового возмещения указана в разделе 11 Правил страхования.

Страховщик:
ООО «Абсолют Страхование»

Руководитель Дирекции комплексного страхования на основании Договора №417/20 от 29.05.2020г.



Представитель Страховщика Потапова Е.Ю.

Страхователь:

ЗАО Информационная консалтинговая фирма «Конс»

Генеральный директор на основании Устава



(Светлаков В.И.)

(подпись) М.П.
«07» сентября 2020г.

**КВАЛИФИКАЦИОННЫЙ АТТЕСТАТ
В ОБЛАСТИ ОЦЕНОЧНОЙ ДЕЯТЕЛЬНОСТИ**

№ 000120-1

« 18 » сентября 20 17 г.

Настоящий квалификационный аттестат в области оценочной деятельности по направлению оценочной деятельности

«Оценка недвижимости»

выдан

Светлакову Василию Ивановичу

на основании решения федерального бюджетного учреждения
«Федеральный ресурсный центр по организации подготовки
управленческих кадров»

от « 18 » сентября 20 17 г. № 8

Директор



А.С. Бункин

Квалификационный аттестат выдается на три года и действует
до « 18 » сентября 20 20 г.

ПРИЛОЖЕНИЕ 2. КОПИИ ДОКУМЕНТОВ, ПРЕДОСТАВЛЕННЫХ ЗАКАЗЧИКОМ ОЦЕНКИ


РОССИЙСКАЯ ФЕДЕРАЦИЯ
Единый государственный реестр прав
на недвижимое имущество и сделок с ним

СВИДЕТЕЛЬСТВО О ГОСУДАРСТВЕННОЙ РЕГИСТРАЦИИ ПРАВА
Управление Федеральной службы государственной регистрации,
кадастра и картографии по Московской области

Дата выдачи: "03" сентября 2012 года

Документы-основания: • Решение о разделе земельного участка от 23.08.2012 №23/08-12-К

Субъект (субъекты) права: Владельцы
- Закрытого паевого инвестиционного фонда рентного недвижимости "Красногорье" под управлением Общества с ограниченной ответственностью "Управляющая компания "Призма Капитал", данные о которых устанавливаются на основании данных лицевых счетов владельцев инвестиционных паев в реестре владельцев инвестиционных паев и счетов депо владельцев инвестиционных паев

Вид права: Общая долевая собственность

Объект права: Земельный участок, категория земель: земли населенных пунктов, разрешенное использование: для размещения промышленных, складских объектов, предприятий оптовой и розничной торговли, делового центра, объектов придорожного сервиса, общая площадь 1 130 кв. м, адрес (местонахождение) объекта: Московская область, Подольский район, Лаговское с/пос, вблизи д.Коледино

Кадастровый (или условный) номер: 50:27:0020709:290

Существующие ограничения (обременения) права: доверительное управление о чем в Едином государственном реестре прав на недвижимое имущество и сделок с ним "03" сентября 2012 года сделана запись регистрации № 50-50-98/050/2012-134

Регистратор  **Фирсов Т. И.**  (подпись)

50-АГН 238285

50 ДОВЕРЕННОСТИ №09-01-01-1
07 С. 01 20177 ВЛРМОН В Д

КОПИЯ
ВЕРНА

Иные участники общей долевой собственности согласно записям Единого государственного реестра прав на недвижимое имущество и сделок с ним :

не зарегистрировано

Регистратор

Фирсов Т. М.



ВО ДОВЕРНОСТИ №99-01-17-
07 0, 91-20177-ВЕРНА В.В.

КОПИЯ
ВЕРНА





РОССИЙСКАЯ ФЕДЕРАЦИЯ

Единый государственный реестр прав
на недвижимое имущество и сделок с ним

СВИДЕТЕЛЬСТВО О ГОСУДАРСТВЕННОЙ РЕГИСТРАЦИИ ПРАВА

Управление Федеральной службы государственной регистрации,
кадастра и картографии по Московской области

Дата выдачи:

"03" сентября 2012 года

Документы-основания: • Решение о разделе земельного участка от 23.08.2012 №23/08-12-К

Субъект (субъекты) права: Владельцы

- закрытого паевого инвестиционного фонда рентного недвижимости "Красногорье" под управлением Общества с ограниченной ответственностью "Управляющая компания "Прагма Капитал", данные о которых устанавливаются на основании данных лицевых счетов владельцев инвестиционных паев в реестре владельцев инвестиционных паев и счетов депо владельцев инвестиционных паев

Вид права: Общая долевая собственность

Объект права: Земельный участок, категория земель: земли населенных пунктов, разрешенное использование: для размещения промышленных, складских объектов, предприятий оптовой и розничной торговли, делового центра, объектов придорожного сервиса, общая площадь 1 030 кв. м, адрес (местонахождение) объекта: Московская область, Подольский район, Лаговское с/пос, вблизи д.Коледино

Кадастровый (или условный) номер: 50:27:0020709:295

Существующие ограничения (обременения) права: доверительное управление
о чем в Едином государственном реестре прав на недвижимое имущество и сделок с ним "03" сентября 2012 года сделана запись регистрации № 50-50-98/050/2012-139

Регистратор

Фирсов Т. М.



50-АГН 238290

СО ДОВЕРНОСТИ №09-07-1
07.09.2012г. ВЛРФН/М.О.



КОПИЯ
ВЕРНА

Иные участники общей долевой собственности согласно записям Единого государственного реестра прав на недвижимое имущество и сделок с ним :

не зарегистрировано

Регистратор

Фирсов Т. М.



(подпись)

ЕД ГОСУДАРСТВЕННОГО РЕЕСТРА ПРАВ НА НЕДВИЖИМОЕ ИМУЩЕСТВО И СДЕЛОК С НИМ

КОПИЯ
ВЕРНА



СОГЛАШЕНИЕ ОБ УСТАНОВЛЕНИИ ЧАСТНОГО СЕРВИТУТА ЗЕМЕЛЬНОГО
УЧАСТКА № 71/12-3С

Дата подписания

г. Москва

« 30.01.2014 » 2013 г.

Общество с ограниченной ответственностью «Управляющая компания «Прагма Капитал» Д.У. Закрытый паевой инвестиционный фонд рентный «Красногорье» под управлением Общества с ограниченной ответственностью «Управляющая компания «Прагма Капитал», (зарегистрированное в ЕГРЮЛ ИФНС № 46 г. Москвы за ОГРН 1067746469658, что подтверждается свидетельством серии 77 № 008294794, выданным 07.04.2006; ИНН 7718581523, что подтверждается свидетельством серии 69 № 001828297, выданным Межрайонной ИФНС № 6 по Тверской области; место нахождения: 172200, Тверская область, Селижаровский район, поселок Селижарово, ул. Ленина, д.3а) в лице Генерального директора Исаева Игоря Викторовича (пол мужской, дата рождения 13 ноября 1981 г., место рождения г. Москва, паспорт серия 45 01 номер 453207, выдан Паспортным столом №1 ОВД "Пресненский" г. Москвы 14.03.2002 г., код подразделения 772-112, зарегистрирован по адресу: 123022, г. Москва, ул. Красная Пресня, д. 23, кв. 77), действующего на основании Устава, с одной стороны, именуемое в дальнейшем "Фонд",

и

Общество с ограниченной ответственностью «МЕТРО Кэш энд Керри», (зарегистрированное Государственной регистрационной палатой 20 октября 2000 г. за № Р-14248.17, ОГРН 1027700272148, что подтверждается свидетельством серии 77 № 007376095, выданным Управлением МНС России по г. Москве, ИНН 7704218694, что подтверждается свидетельством серии 77 № 011558140, выданным ФНС № 49 по г. Москве; место нахождения: 125445, Москва, Ленинградское шоссе, д. 71 Г), в лице Генерального директора Питера Корнелиса Бооне (18.06.1967 года рождения, место рождения г. Утрехт, Нидерланды, паспорт гражданина Нидерландов № BV3RFJ2F5, выдан 03.08.2011 г.), действующего на основании Устава, и Финансового директора Элизабет Энн Кирквуд (дата рождения 14.06.1966, место рождения: Иллинойс, США паспорт гражданки США № 488211543, дата выдачи 28.03.2013), действующей на основании Доверенности от 09.08.2013 г., именуемое в дальнейшем "Пользователь",

далее совместно именуемые "Стороны", а по отдельности "Сторона".

ПОСКОЛЬКУ:

1. В общей долевой собственности владельцев инвестиционных паёв Закрытого паевого инвестиционного фонда рентного «Красногорье» под управлением Общества с ограниченной ответственностью «Управляющая компания «Прагма Капитал» на основании Решения о разделе земельного участка от 23.08.2012 № 23/08-12-К находятся следующие земельные участки (далее – «Земельные участки Фонда»):

- земельный участок с кадастровым номером: 50:27:0020709:295, адрес (местонахождение) объекта: Московская область, Подольский район, Лаговское с/пос, вблизи д.Коледино, общая площадь: 1030 (одна тысяча тридцать) кв. м.

- земельный участок с кадастровым номером: 50:27:0020709:289, адрес (местонахождение) объекта: Московская область, Подольский район, Лаговское с/пос, вблизи д.Коледино, площадь: 890 (восемьсот девяносто) кв. м.

50 ДОВЕРЕННОСТЬ № 09-08-2013
07.01.2014 ИСАЕВ И.В.



КОПИЯ
ВЕРНА

2. В собственности Пользователя находится следующий земельный участок, граничащий с Земельными участками Фонда:

- земельный участок площадью 50 000 (Пятьдесят тысяч) кв. м. местонахождение: Московская область, Подольский район, Лаговское сельское поселение, вблизи деревни Коледино, кадастровый номер Земельного участка: 50:27:0020709:288 (далее – «Земельный участок»).

Пользователь планирует осуществить на Земельном участке строительство многофункционального торгового комплекса и наземной открытой автостоянки (далее – «Объект»);

3. Для нормальной эксплуатации Земельного участка и Объекта и их целевого использования, Пользователю необходимо обеспечить постоянный свободный доступ к Земельному участку и Объекту своих клиентов, контрагентов, а также работников;

4. Доступ клиентов, контрагентов и работников Пользователя к Земельному участку и Объекту может быть обеспечен исключительно посредством ограниченного пользования указанными лицами Земельных участков Фонда для обеспечения прохода, проезда, прокладки и эксплуатации коммунальных и иных сетей и пользования объектами инфраструктуры;

5. Настоящим Фонд предоставляет Пользователю, его клиентам, контрагентам и работникам право ограниченного пользования всей территорией Земельных участков Фонда для осуществления прохода и проезда, в том числе право пользования объектами инфраструктуры, расположенными на нем;

6. Доступ к Земельному участку и Объекту клиентов, контрагентов, а также работников Пользователя, а также право пользования иными объектами инфраструктуры, расположенными на Земельных участках Фонда осуществляется без дополнительной оплаты со стороны Пользователя, его клиентов, контрагентов, работников, за исключением условий, предусмотренных настоящим Соглашением.

7. Копии кадастровых паспортов и свидетельств о праве собственности на Земельный участок и Земельные участки Фонда прилагаются к настоящему Соглашению.

Преамбула настоящего Соглашения является обязательной для Сторон неотъемлемой частью настоящего Соглашения.

С учетом вышесказанного Стороны заключили настоящее Соглашение об установлении частного сервитута земельного участка (далее «Соглашение») о нижеследующем:

СТАТЬЯ 1. ПРЕДМЕТ СОГЛАШЕНИЯ

1.1 Фонд в соответствии с условиями настоящего Соглашения предоставляет Пользователю за плату, установленную в статье 4 настоящего Соглашения, право ограниченного пользования Земельными участками Фонда для обеспечения прохода, проезда, прокладки и эксплуатации коммунальных и иных сетей через Земельные участки Фонда (далее «Сервитут»).

1.2 Сервитут устанавливается в интересах Пользователя в отношении всех Земельных участков Фонда.

1.3 Сервитут является постоянным, частным.

1.4 Сервитут возникает с момента его государственной регистрации на основании настоящего Соглашения.

ЕО ДОБРЕПОВИШТ №09-0/1-17-01
01 0.01.2017. ЕЛПАНОВ В.В.



КОПИЯ
ВЕРНА

СТАТЬЯ 2. СЕРВИТУТ

2.1 Клиенты, контрагенты и работники Пользователя вправе пользоваться Земельными участками Фонда в том же объеме и на тех же условиях, на которых клиенты, контрагенты и работники Фонда вправе использовать Земельные участки Фонда в аналогичных целях.

2.2 Сервитут устанавливается в интересах Пользователя и распространяется на неопределенный круг клиентов, контрагентов и работников Пользователя, использующих Земельные участки Фонда.

Количество клиентов, контрагентов и работников Пользователя, на которых распространяется Сервитут, настоящим Соглашением не ограничено.

2.3 Пользователь, его клиенты, работники и контрагенты имеют право использовать Земельные участки Фонда 24 часа в сутки, 365/366 дней в году.

2.4 В случае перехода права собственности на Земельные участки Фонда от Фонда к иному лицу, обязательства по настоящему Соглашению переходят от Фонда к новому собственнику Земельных участков Фонда.

2.5 Сервитут прекращается, если отпадут основания, по которым Сервитут установлен, для чего Фонд обращается в уполномоченный орган с заявлением о государственной регистрации прекращения Сервитута.

СТАТЬЯ 3. ПРАВА И ОБЯЗАННОСТИ СТОРОН

3.1 Фонд обязан:

3.1.1 Предоставлять Пользователю возможность осуществлять Сервитут в порядке, установленном настоящим Соглашением.

3.1.2 Произвести совместно с Пользователем все требуемые действия для осуществления государственной регистрации Сервитута в установленном законодательством порядке, в том числе подготовить и передать Пользователю необходимые для государственной регистрации документы в отношении Фонда в течение 10 (десяти) дней с даты подписания настоящего Соглашения.

3.2 Фонд вправе:

3.2.1 Требовать прекращения Сервитута ввиду исчезновения оснований, по которым он установлен.

3.3 Пользователь обязан:

3.3.1 Осуществлять Сервитут наименее обременительным для Фонда способом, в том числе не создавать препятствий Фонду для владения, пользования и распоряжения Земельными участками Фонда.

3.3.2 Своевременно выплачивать Фонду плату за осуществление Сервитута в порядке и сроки, предусмотренные в статье 4 настоящего Соглашения.

3.3.3 Нести расходы в связи с государственной регистрацией возникновения и прекращения Сервитута.

ВО ДОВЕРЕННОСТИ № 09-01-17-01
07.01.2017г. СЛОНОВ В.В.



3

3.3.4 Заключить с Фондом соглашение о прекращении Сервитута в случае, если исчезнут основания, по которым он установлен.

3.3.5 Подать документы в регистрирующий орган для целей государственной регистрации Сервитута в отношении Земельных участков Фонда в течение 1 (одного) месяца с даты подписания настоящего Соглашения при условии передачи Фондом Пользователю всех необходимых для государственной регистрации Сервитута документов в соответствии с пунктом 3.1.2 настоящего Соглашения.

3.3.6 При прекращении Сервитута провести государственную регистрацию прекращения Сервитута.

3.4 Пользователь вправе:

3.4.1 Осуществлять Сервитут в порядке, установленном в статье 2 настоящего Соглашения.

СТАТЬЯ 4. ПЛАТА ЗА СЕРВИТУТ

4.1 Стороны договорились о том, что плата за Сервитут (далее "Плата за Сервитут") состоит из двух частей:

4.1.1. Единовременной «Платы за Сервитут», в размере 59 000,00 (Пятьдесят девять тысяч) рублей 00 копеек (в том числе НДС 18% - 9 000,00 (Девять тысяч) рублей 00 копеек), которая выплачивается Пользователем в течение 10 (десяти) рабочих дней с момента государственной регистрации сервитута;

4.1.2. Ежеквартальной «Платы за Сервитут», в размере 118% (Ста восемнадцать процентов) от суммы земельного налога за Земельные участки Фонда (в том числе НДС 18%), подлежащего оплате за соответствующий период (квартал).

4.2. Размер ежеквартальной Платы за Сервитут подлежит изменению вследствие изменения размера земельного налога за Земельные участки Фонда.

4.3. Ежеквартальная плата за Сервитут оплачивается Пользователем в течение 10 (Десяти) рабочих дней по истечении квартала на основании выставленного Фондом счета.

СТАТЬЯ 5. ОТВЕТСТВЕННОСТЬ

5.1 В случае неисполнения или ненадлежащего исполнения своих обязательств по настоящему Соглашению Стороны несут ответственность в соответствии с действующим законодательством Российской Федерации.

5.2 Ответственность Пользователя по настоящему Соглашению ограничена возмещением Фонду реального ущерба, причиненного Фонду вследствие умышленного неисполнения или ненадлежащего исполнения Пользователем своих обязательств по настоящему Соглашению.

5.3 Ни одна из Сторон не будет нести ответственности за неисполнение или ненадлежащее исполнение своих обязательств, если надлежащее исполнение оказалось невозможным вследствие непреодолимой силы, то есть чрезвычайных и непредотвратимых при данных условиях обстоятельств, которые возникли после заключения настоящего Соглашения. К таким обстоятельствам Стороны относят: пожар, наводнение, землетрясение, другие стихийные бедствия, войну, военные действия, забастовки, принятие органами государственной власти и управления нормативных актов, делающих невозможным исполнение или надлежащее исполнение Сторонами своих обязательств. Если любое из указанных обстоятельств непосредственно повлияло на неисполнение обязательства в срок, указанный в Соглашении, то этот срок отодвигается соразмерно времени действия соответствующего обстоятельства.

4

СО СДЕЛАННОСТЬ №09-01-01
01 01 01177 010000 0.0



КОПИЯ
ВЕРНА

Сторона, для которой сделалось невозможным исполнение обязательств вследствие обстоятельств непреодолимой силы, обязана немедленно, не позднее 15 (пятнадцати) календарных дней с момента их наступления и прекращения, в письменной форме уведомить об этом другую Сторону. Наличие и продолжительность обстоятельств непреодолимой силы должно подтверждаться актом, выданным соответствующим компетентным органом.

СТАТЬЯ 6. ПРОЧЕ УСЛОВИЯ

6.1 В случае если для государственной регистрации Сервитута в соответствии с действующим законодательством потребуется подписание и представление каких-либо дополнительных документов и/или внесение исправлений в какие-либо документы, Стороны незамедлительно выполняют соответствующие действия и/или подписывают, исправят и/или представят необходимые документы.

6.2 Сервитут не может быть самостоятельным предметом купли-продажи, залога и не может передаваться каким-либо способом лицам, не являющимся собственниками Земельного участка, для обеспечения использования которого Сервитут установлен.

6.3 Разногласия, возникающие в связи с настоящим Соглашением, Стороны разрешают путем переговоров. Срок рассмотрения претензии в течение 15 (пятнадцати) календарных дней с момента ее получения.

6.4 Настоящее Соглашение вступает в силу с момента его подписания уполномоченными представителями Сторон.

6.5 Обо всех изменениях адресов и реквизитов Сторон, указанных в настоящем Соглашении, Стороны обязаны немедленно извещать друг друга. Действия, совершенные по старым адресам и реквизитам до поступления уведомлений об их изменении, засчитываются в исполнение обязательств.

6.6 Соглашение составлено в 4 (Четырех) экземплярах на русском и английском языках, по одному для каждой стороны, третий – у специализированного депозитария Фонда ООО «СДК «Гарант», а четвертый – в органе, осуществляющем регистрацию прав на недвижимое имущество и сделок с ним. При возникновении разногласий в толковании настоящего Соглашения, русский текст имеет преимущественную силу.

6.7 Антикоррупционная оговорка. Фонд обязуется принимать все необходимые и обоснованные меры для предотвращения коррупции и подкупа. Соответствующим образом Фонд ни при каких обстоятельствах не вправе прямым или косвенным путем предлагать, обещать или предоставлять выгоды или преимущества (такие как наличные деньги, ценные подарки или приглашения, главным образом, не имеющие деловой цели, например на спортивные соревнования, концерты, культурные мероприятия) сотрудникам и членам руководства ООО «МЕТРО Кэш энд Керри», включая их родственников, или любой другой компании, входящей в МЕТРО Групп, или иметь подобные выгоды или преимущества, предложенные, обещанные или предоставленные любым другим способом сторонними лицами или получать такие выгоды или преимущества с целью заключения договора с ООО «МЕТРО Кэш энд Керри».

ООО «МЕТРО Кэш энд Керри» вправе прекратить без предупреждения действие всех существующих договоров в случае нарушения этого положения, если предварительное

5

ОО ДОВЕРНОСТИ №99-00-01-01
07.01.2017г. ВЛРМВ № 2



КОПИЯ
ВЕРНА

письменное предупреждение не будет принято во внимание. В случае серьезного нарушения предварительное предупреждение не требуется.

Оговорка относительно соблюдения соответствующих бизнес принципов METRO Групп.

Фонд ознакомлен с Бизнес принципами METRO Групп, приведенными ниже:

I. Предупреждение и урегулирование конфликтов интересов.

Следует избегать конфликтов между вашими личными интересами и интересами компаний, входящих в METRO Групп. В том, что касается деловых отношений с третьими лицами, только объективные критерии считаются значимыми. Следует избегать даже намека на какой-либо конфликт интересов.

При возникновении конфликта интересов или если вам кажется, что конфликт интересов уже возник или может возникнуть, следует обратиться за советом к вашему руководителю, менеджеру по вопросам соблюдения корпоративных требований, специалистам юридического отдела или в службу телефонной помощи.

II. Предложение и предоставление привилегий.

Сотрудникам компаний METRO Групп запрещено предлагать или предоставлять личные привилегии, связанные с их профессиональной деятельностью (например, преподнести подарки) сотрудникам других фирм и иным третьим лицам. Этот запрет распространяется и на те случаи, когда можно предположить, что предоставленная привилегия не повлияет на решение, принимаемое этим третьим лицом. Следует избегать даже видимости оказания влияния на кого-либо незаконными средствами.

Исключение составляют лишь следующие действия:

- вручение символических и недорогих подарков для особых случаев, сувениров или подарков, вручение которых допускается в виде исключения в отдельных случаях, когда выплата наличных средств или предоставление сопоставимых привилегий (например, талонов на бензин или телефонных карт) запрещено;
- приглашение на деловой обед или ужин в допустимых разумных рамках.

III. Обращение с просьбой о привилегиях и принятие привилегий.

Сотрудникам компаний METRO Групп запрещено требовать или принимать личные привилегии, связанные с их профессиональной деятельностью, (например, подарки), от сотрудников других фирм и иных третьих лиц. Этот запрет распространяется и на те случаи, когда данная привилегия не повлияла бы на принимаемое вами решение. Следует избегать даже видимости того, что на принимаемые вами решения влияют с помощью каких-либо незаконных средств. Обращение с просьбой о привилегиях категорически запрещено.

Исключение в отношении принятия привилегий составляют лишь следующие случаи:

- принятие символических и недорогих подарков для особых случаев, сувениров или подарков, вручение которых допускается в виде исключения в отдельных случаях, когда выплата наличных средств или предоставление сопоставимых привилегий (например, талонов на бензин или телефонных карт) запрещено;
- приглашение на деловой обед или ужин в допустимых рамках.

IV. Обращение с корпоративной информацией.

Сотрудникам компаний METRO Групп запрещается без должного разрешения передавать конфиденциальную информацию или конфиденциальные документы третьим лицам или каким-либо иным образом разглашать их содержание за пределами компании. Этот запрет распространяется как на период действия трудовых правоотношений с компанией, так и на время после их окончания. Вопросы представителей прессы, аналитиков и прочих третьих лиц следует переадресовывать в Отдел связей с общественностью или представительство METRO AG в России, и ни в коем случае не отвечать на них от имени компаний METRO Групп.

Исключение составляют лишь следующие случаи:

- вы получили указания по передаче соответствующей информации или документации;

ООО «КОМПАНИЯ МЕТРО»
ОТ С. 91-20177-ВР/АНХ В.Б.



КОПИЯ
ВЕРНА

Законы, нормативные акты и т. п. часто изложены сложным языком. К тому же нередко приходится учитывать требования правовых актов, действующих в разных странах. Поэтому не всегда просто определить, являются ли наши действия корректными во всех отношениях. В случае возникновения сомнений в соответствии вашего поведения корпоративным принципам обращайтесь за советом к вашему руководителю, сотруднику по соблюдению корпоративных требований, специалистам юридического отдела или в службу телефонной помощи. Не совершайте действий, в соответствии которых требованиям надлежащего законодательства или внутренней политики компании вы сомневаетесь.

СТАТЬЯ 7. АДРЕСА, ПОДПИСИ И РЕКВИЗИТЫ СТОРОН

7.1 Фонд:

ООО «УК «Прага Капитал» Д.У. ЗПИФ рентный «Красногорье»


ИНН 7718581523 КПП 693901001 ОГРН 1067746469658

Место нахождения: 172200, Тверская область, Селижаровский район, пгт. Селижарово, ул. Ленина, д.3а

Адрес для корреспонденции: 172200, Тверская область, Селижаровский район, пгт. Селижарово, ул. Ленина, д.3а

Банковские реквизиты: р/с 4070181080000000000 в КБ «СДМ-БАНК» (ОАО) г. Москва

к/с 3010181010000000068, БИК 044581689


Игорь-Викторович Исаев

Генеральный директор



7.2 Пользователь:

ООО «МЕТРО Кэш энд Керри»

ИНН 7704218694 КПП 774901001

ОГРН 1027700272148

Место нахождения: 125445, г. Москва, Ленинградское шоссе, д. 71 Г

Адрес для корреспонденции: 125445, г. Москва, Ленинградское шоссе, д. 71 Г

Банковские реквизиты: р/с 40702810100001400825 в ЗАО «Райффайзенбанк», г. Москва, к/с 30101810200000000700, БИК 044525700


Петер Корнелиевич Бойнов

Генеральный директор


Элизабет Эгон Кирияз

Финансовый Директор



ВО ДОВЕРНОСТИ №09-03-17-07
от 01.01.2017г. ВАРШАВА, П.О.

КОПИЯ
ВЕРНА

