



УТВЕРЖДАЮ:  
Генеральный директор  
ЗАО ИКФ «КонС»  
/В.И. Светлаков/

**Отчет №3 - 06/06-23  
Об оценке  
справедливой  
стоимости объектов  
недвижимости**

Адрес: Московская  
область, г.  
Красногорск, мкр.  
Опалиха, уч. 49.

**Дата оценки:  
09 июня 2023 года  
Дата составления отчета:  
09 июня 2023 года**

Заказчик:

**ООО «Управляющая компания «Прагма Капитал»  
«Д.У.» ЗПИФ рентный «Красногорье» под управлением  
ООО «УК «Прагма Капитал»**

Исполнитель:

**ЗАО ИКФ «КонС»**

**Москва, 2023**

### Сопроводительное письмо

09 июня 2023 г.  
г. Москва,  
г-ну Мамаеву А. А.

#### Уважаемый Андрей Александрович!

В соответствии с Дополнением №975 к Договору № 18-07/0 от 18 июля 2011 года, между ООО «Управляющая компания «Прага Капитал» «Д.У.» ЗПИФ рентный «Красногорье» под управлением ООО «УК «Прага Капитал»- заказчик и ЗАО ИКФ «КонС»- исполнитель, и указанием Банка России от 25 августа 2015 г. N 3758-У «Об определении стоимости чистых активов инвестиционных фондов , в том числе о порядке расчета среднегодовой стоимости чистых активов паевого инвестиционного фонда и чистых активов акционерного инвестиционного фонда, расчетной стоимости инвестиционных паев паевых инвестиционных фондов, стоимости имущества, переданного в оплату инвестиционных паев», мы произвели расчет справедливой стоимости права собственности на земельные участки, находящиеся по адресу: Московская область, г. Красногорск, мкр. Опалиха, уч. 49, которые являются отдельными активами (в соответствии с МСФО(IFRS)-13 «Оценка справедливой стоимости» (ред. от 11.07.2016) (введен в действие на территории Российской Федерации Приказом Минфина России от 28.12.2015 N 217н)) ООО «Управляющая компания «Прага Капитал» «Д.У.» ЗПИФ рентный «Красногорье» под управлением ООО «УК «Прага Капитал» - далее по тексту объект оценки.

Согласно договору заключение предоставлено в форме Отчета.

**Цель оценки:** В соответствии с договором необходимо провести исследование рынка недвижимости и определить справедливую стоимость объекта оценки с целью переоценки актива Закрытого Паевого Фонда.

**Дата оценки:** 09 июня 2023 г.

✓ Объект оценки представляет собой:

1) Земельный участок, общей площадью 968+/-22 кв. м, категория земель: земли населенных пунктов, разрешенное использование: для индивидуального жилищного строительства, с кадастровым номером 50:11:0020209:145, расположенный по адресу: Московская область, г. Красногорск, мкр. Опалиха, уч. 49

2) Земельный участок, общей площадью 1 227+/-25 кв. м, категория земель: земли населенных пунктов, разрешенное использование: для индивидуального жилищного строительства, с кадастровым номером 50:11:0020209:146, расположенный по адресу: Московская область, г. Красногорск, мкр. Опалиха, уч. 49;

Объекты оценки не находятся в операционной аренде. Но в дальнейшем планируется сдавать эти объекты в операционную аренду.

По своему местоположению объект отличается от подобных объектов низкой ликвидностью за счет отсутствия в окружении развитой инфраструктурой.

Расчет справедливой стоимости был проведен в соответствии с договором и заданием на оценку и были получены следующие результаты

#### Основные факты и выводы

Общая информация, идентифицирующая объект оценки:	Объект оценки представляет собой: 1) Земельный участок, общей площадью 968+/-22 кв. м, категория земель: земли населенных пунктов, разрешенное использование: для индивидуального жилищного строительства, с кадастровым номером 50:11:0020209:145, расположенный по адресу: Московская область, г. Красногорск, мкр. Опалиха, уч. 49 2) Земельный участок, общей площадью 1 227+/-25 кв. м, категория земель: земли населенных пунктов, разрешенное
---	--

	использование: для индивидуального жилищного строительства, с кадастровым номером 50:11:0020209:146, расположенный по адресу: Московская область, г. Красногорск, мкр. Опалиха, уч. 49;
Имущественные права на объект оценки	Долевая собственность 1) № 50-50-11/082/2014-279 от 19.06.2014 года 2) № 50-50-11/082/2014-278 от 19.06.2014 года На основании Выписок из Единого государственного реестра недвижимости об объекте недвижимости. Правообладатель: Закрытый паевой инвестиционный фонд рентный "Красногорье"
Цель оценки	Определение справедливой стоимости права собственности на объект недвижимости в целях переоценки в Закрытом Паевом Фонде.
Предполагаемое использование результатов оценки и связанные с этим ограничения	Результаты оценки будут использованы в целях переоценки в Закрытом Паевом Фонде.
Вид определяемой стоимости объекта оценки	Справедливая стоимость в соответствии с трактовкой МСФО(IFRS)-13 «Оценка справедливой стоимости» (ред. от 11.07.2016) (введен в действие на территории Российской Федерации Приказом Минфина России от 28.12.2015 N 217н)), в предпосылке текущего использования
Ограничения и пределы применения полученной итоговой величины справедливой стоимости	Полученные в результате исследований Оценщика выводы о стоимости Объекта оценки могут использоваться только Заказчиком в соответствии с предполагаемым использованием результатов оценки
Основание для проведения оценки	Дополнение №975 к Договору № 18-07/0 от 18 июля 2011 года
Порядковый номер отчета:	3 - 06/06-23
Дата оценки	09 июня 2023 года
Дата составления отчета	09 июня 2023 года
Срок проведения оценки	15 рабочих дней после представления Заказчиком в полном объеме исходной информации.
Результаты оценки полученные:	
Сравнительный подход:	12 960 000 рублей
Доходный подход:	не применялся
Затратный подход:	не применялся
Справедливая стоимость объекта оценки	12 960 000 рублей
Итоговая величина стоимости объекта оценки, округленно без учета НДС:	12 960 000 рублей

Справедливая стоимость - это цена, которая была бы получена при продаже актива или уплачена при передаче обязательства в ходе обычной сделки между участниками рынка на дату оценки. (МСФО (IFRS) 13 «Оценка справедливой стоимости» (ред. от 11.07.2016) (введен в действие на территории Российской Федерации Приказом Минфина России от 28.12.2015 N 217н))

Полная характеристика оцениваемого объекта, а также все основные предположения, расчеты и выводы содержатся в прилагаемом отчете об оценке. Отдельные части настоящего

отчета не могут трактоваться раздельно, а только в связи с полным текстом прилагаемого отчета об оценке, с учетом всех содержащихся там допущений и ограничений.

Выводы, содержащиеся в нашем отчете об оценке, основаны на расчетах, заключениях и иной информации, полученной в результате исследования рынка, на нашем опыте и профессиональных знаниях, на деловых встречах, в ходе которых нами была получена определенная информация.

Настоящая оценка была проведена сравнительным подходом для земельных участков.

### **Заявление о соответствии**

Мы, нижеподписавшиеся, данным удостоверяем, что в соответствии с имеющимися у нас данными:

- изложенные в данном отчете факты правильны и соответствуют действительности;
- сделанный анализ, высказанные мнения и полученные выводы действительны исключительно в пределах, оговоренных в данном отчете допущений и ограничивающих условий и являются, нашими персональными, непредвзятыми профессиональными анализом, мнениями и выводами;
- мы не имеем ни в настоящем, ни в будущем какого-либо интереса в объектах собственности, являющихся предметом данного отчета; мы также не имеем личной заинтересованности и предубеждения в отношении сторон, имеющих интерес к этому объекту;
- наше вознаграждение ни в какой степени не связано с объявлением заранее предопределенной стоимости, или тенденции в определении стоимости в пользу клиента с суммой оценки стоимости, с достижением заранее обговоренного результата или с последующими событиями;
- задание на оценку не основывалось на требованиях определения минимальной цены, обговоренной цены или одобрения ссуды;
- ни одно лицо, кроме лиц, подписавших данный отчет, не оказывало профессионального содействия оценщику, подписавшему данный отчет;
- расчетная стоимость признается действительной на дату оценки указанную в отчете;
- Оценка была проведена в соответствии с Федеральным законом «Об оценочной деятельности в Российской Федерации» № 135-ФЗ от 29.07.1998 г.; общими стандартами оценки (ФСО №№ I-VI, утвержденные приказом Минэкономразвития России от 14 апреля 2022 г. N 200); специальными стандартами оценки, определяющими дополнительные требования к порядку проведения оценки (ФСО №7, утвержденный приказом Минэкономразвития России от 25.09.2014 г. №611, Стандартами оценки Ассоциации «Русское общество оценщиков» (СПОД РОО 2022) , а также МЕЖДУНАРОДНЫМ СТАНДАРТОМ ФИНАНСОВОЙ ОТЧЕТНОСТИ (IFRS) 13 "ОЦЕНКА СПРАВЕДЛИВОЙ СТОИМОСТИ (ред. от 11.07.2016) (введен в действие на территории Российской Федерации Приказом Минфина России от 28.12.2015 N 217н))
- Светлаков Василий Иванович является членом «Ассоциация «Русское общество оценщиков» и включен в реестр оценщиков за регистрационным номером 000957. «Ассоциация «Русское общество оценщиков» включена в единый государственный реестр саморегулируемых организаций оценщиков 09 июля 2007 г. за № 0003.
- по всем вопросам, связанным с данным отчетом, просим обращаться лично к Светлакову В. И.

**На основании предоставленной информации, выполненного анализа и расчетов рекомендуемая нами итоговая величина справедливой стоимости оцениваемых объектов, округленно составляет:**

**12 960 000**

**(Двенадцать миллионов девятьсот шестьдесят тысяч рублей), без учета НДС**

**В том числе:**

<b>Наименование</b>	<b>Значение, руб.</b>
Земельный участок, общей площадью 968+/-22 кв. м, категория земель: земли населенных пунктов, разрешенное использование: для индивидуального жилищного строительства, с кадастровым номером 50:11:0020209:145, расположенный по адресу: Московская область, г. Красногорск, мкр. Опалиха, уч. 49 <sup>1</sup>	5 860 000
Земельный участок, общей площадью 1 227+/-25 кв. м, категория земель: земли населенных пунктов, разрешенное использование: для индивидуального жилищного строительства, с кадастровым номером 50:11:0020209:146, расположенный по адресу: Московская область, г. Красногорск, мкр. Опалиха, уч. 49 <sup>2</sup>	7 100 000
<b>Итого</b>	<b>12 960 000</b>

В заключение, хотим поблагодарить Вас за обращение в нашу компанию. Надеемся на продолжение нашего сотрудничества.

С уважением,  
Генеральный директор  
ЗАО ИКФ «КонС»,  
Оценщик РОО №000957



В.И. Светлаков

<sup>1</sup> НДС не облагается пп. 6 п. 2 ст. 146 НК РФ

<sup>2</sup> НДС не облагается пп. 6 п. 2 ст. 146 НК РФ

## ОГЛАВЛЕНИЕ

1.1. ЗАДАНИЕ НА ОЦЕНКУ .....	7
1.2. СВЕДЕНИЯ О ЗАКАЗЧИКЕ ОЦЕНКИ И ОБ ОЦЕНЩИКЕ .....	9
1.3. ДОПУЩЕНИЯ И ОГРАНИЧЕТЕЛЬНЫЕ УСЛОВИЯ, ИСПОЛЬЗОВАННЫЕ ОЦЕНЩИКОМ ПРИ ПРОВЕДЕНИИ ОЦЕНКИ ( В ТОМ ЧИСЛЕ СПЕЦИАЛЬНЫЕ) .....	11
1.4. ПРИМЕНЯЕМЫЕ СТАНДАРТЫ ОЦЕНОЧНОЙ ДЕЯТЕЛЬНОСТИ И МЕТОДИЧЕСКИЕ РЕКОМЕНДАЦИИ .....	12
1.5. ПЕРЕЧЕНЬ ИСПОЛЬЗОВАННЫХ ПРИ ПРОВЕДЕНИИ ОЦЕНКИ ОБЪЕКТА ДАННЫХ 14	
1.6. ПЕРЕЧЕНЬ ДОКУМЕНТОВ ИСПОЛЬЗУЕМЫХ ОЦЕНЩИКОМ И УСТАНОВЛИВАЮЩИХ КОЛИЧЕСТВЕННЫЕ И КАЧЕСТВЕННЫЕ ХАРАКТЕРИСТИКИ ОБЪЕКТА ОЦЕНКИ .....	14
1.7. ВИД ОЦЕНИВАЕМОЙ СТОИМОСТИ, .....	14
1.8. СОДЕРЖАНИЕ И ОБЪЕМ РАБОТ , ИСПОЛЬЗОВАННЫХ ДЛЯ ПРОВЕДЕНИЯ ОЦЕНКИ.....	14
2. ОПИСАНИЕ ОЦЕНИВАЕМОГО ОБЪЕКТА.....	15
2.1. ИМУЩЕСТВЕННЫЕ ПРАВА .....	15
2.2. ОПИСАНИЕ ОЦЕНИВАЕМОГО ОБЪЕКТА.....	15
2.3. АНАЛИЗ РЫНКА ОБЪЕКТА ОЦЕНКИ И ОБОСНОВАНИЕ ЗНАЧЕНИЙ (ДИАПАЗОНОВ ЗНАЧЕНИЙ) ЦЕНООБРАЗУЮЩИХ ФАКТОРОВ .....	20
3. ПРОЦЕСС ОЦЕНКИ.....	67
3.1. ЭТАПЫ ПРОВЕДЕНИЯ ОЦЕНКИ .....	67
3.2. ПОДХОДЫ К ОЦЕНКЕ ЗЕМЕЛЬНОГО УЧАСТКА .....	67
3.3. Анализ наиболее эффективного использования объекта оценки .....	72
4. РАСЧЕТ СПРАВЕДЛИВОЙ СТОИМОСТИ ЗЕМЕЛЬНЫХ УЧАСТКОВ.....	76
5. СОГЛАСОВАНИЕ РЕЗУЛЬТАТОВ.....	90
6. СПИСОК ИСПОЛЬЗОВАННЫХ ИСТОЧНИКОВ .....	92
7. ИСПОЛЬЗУЕМАЯ ТЕРМИНОЛОГИЯ.....	94

### 1.1. ЗАДАНИЕ НА ОЦЕНКУ

<p>Объект оценки (состав объекта оценки с указанием сведений, достаточных для идентификации каждой из его частей):</p>	<p>Объект оценки представляет собой:                  1) Земельный участок, общей площадью 968+/-22 кв. м, категория земель: земли населенных пунктов, разрешенное использование: для индивидуального жилищного строительства, с кадастровым номером 50:11:0020209:145, расположенный по адресу: Московская область, г. Красногорск, мкр. Опалиха, уч. 49                  2) Земельный участок, общей площадью 1 227+/-25 кв. м, категория земель: земли населенных пунктов, разрешенное использование: для индивидуального жилищного строительства, с кадастровым номером 50:11:0020209:146, расположенный по адресу: Московская область, г. Красногорск, мкр. Опалиха, уч. 49;</p>
<p>Существующие имущественные права на объект оценки:</p>	<p>Долевая собственность                  1) № 50-50-11/082/2014-279 от 19.06.2014 года                  2) № 50-50-11/082/2014-278 от 19.06.2014года                  На основании Выписок из Единого государственного реестра недвижимости об объекте недвижимости.                  Правообладатель: Закрытый паевой инвестиционный фонд рентный "Красногорье"</p>
<p>Права, учитываемые при оценке объекта оценки, ограничения (обременения) этих прав:</p>	<p>Долевая собственность                  1) № 50-50-11/082/2014-279 от 19.06.2014 года                  2) № 50-50-11/082/2014-278 от 19.06.2014года                  На основании Выписок из Единого государственного реестра недвижимости об объекте недвижимости.                  Существующие ограничения (обременения) права:                  Доверительное управление:                  1) 50-50-11/082/2014-279 от 19.06.2014 года                  2) 50-50-11/082/2014-278 от 19.06.2014 года                  Лицо в пользу которого установлено ограничение прав и обременение объекта Общество с ограниченной ответственностью "Управляющая компания "Прага Капитал", ИНН: 7718581523</p>
<p>Обладатель оцениваемых прав:</p>	<p>Закрытый паевой инвестиционный фонд рентный "Красногорье"</p>
<p>Цель оценки (необходимость проведения оценки ):</p>	<p>Определение справедливой стоимости права собственности на объект недвижимости в целях переоценки актива в Закрытом Паевом Фонде.</p>
<p>Предполагаемое использование результатов оценки и связанные с этим ограничения</p>	<p>Результаты оценки будут использованы в целях переоценки в Закрытом Паевом Фонде.</p>
<p>Сведения о предполагаемых пользователях результата оценки и отчета об оценке (помимо заказчика оценки):</p>	<p>Оценщику не известны</p>
<p>Соблюдение требований законодательства России:</p>	<p>Оценка проводится в соответствии с Федеральным законом от 29 июля 1998 г. N 135-ФЗ «Об оценочной деятельности в Российской Федерации»</p>
<p>Вид определяемой стоимости</p>	<p>Справедливая стоимость в соответствии с трактовкой</p>



объекта оценки	МСФО(IFRS)-13 «Оценка справедливой стоимости» (ред. от 11.07.2016) (введен в действие на территории Российской Федерации Приказом Минфина России от 28.12.2015 N 217н и указанием Банка России от 25 августа 2015 г. N 3758-У « Об определении стоимости чистых активов инвестиционных фондов , в том числе о порядке расчета среднегодовой стоимости чистых активов паевого инвестиционного фонда и чистых активов акционерного инвестиционного фонда, расчетной стоимости инвестиционных паев паевых инвестиционных фондов, стоимости имущества, переданного в оплату инвестиционных паев»), в предпосылке текущего использования
Балансовая стоимость	Сведения не предоставлены
Дата оценки (дата определения стоимости, дата проведения оценки)	09 июня 2023 года
Дата проведения осмотра (особенности проведения осмотра) объекта оценки:	Заказчиком не был предоставлен доступ к объекту оценки. Ввиду невозможности организовать поездку до места объекта оценки из за работы большого числа сотрудников на удаленке. Осмотр объектов произведён с помощью спутниковых данных кадастровой карты на сайте: <a href="https://pkk.rosreestr.ru/">https://pkk.rosreestr.ru/</a>
Период (срок) проведения работ по оценке:	15 рабочих дней после представления Заказчиком в полном объеме исходной информации.
Состав и объем документов и материалов, предоставленных заказчиком оценки: (Копии документов представлены в Приложении к Отчету).	1) Выписка из Единого государственного реестра недвижимости об объекте недвижимости от 06.12.2019 № 99/2019/299575750. 2) Выписка из Единого государственного реестра недвижимости об объекте недвижимости от 06.12.2019 № 99/2019/299600528
Порядок и сроки предоставления заказчиком необходимых материалов и информации:	Заказчик оценки обязан предоставить в срок не более 10 (десяти) дней (если иное не предусмотрено договором на оценку) заверенные копии правоустанавливающих документов и документов, устанавливающих характеристики объекта оценки
Ограничения оценки, известные на момент составления задания на оценку:	правоустанавливающие документы на объект оценки являются достоверными; объект оценки считается свободным от каких-либо обременений или ограничений, если иное не указано в отчете; источники информации, использованные в отчете, являются достоверными; категория и функциональное назначение оцениваемого объекта в случае передачи прав другому юридическому лицу не изменяются. Заказчиком не был предоставлен доступ к осмотру объекта оценки. Все количественные характеристики были записаны на основании предоставленных документов, со слов заказчика и данных снимков публичной кадастровой карты на дату оценки объект оценки не обеспечен коммуникациями и инфраструктурой.
Специальные допущения , иные существенные	Земельные участки оцениваются как свободные Коммуникации отсутствуют



допущения, известные на момент составления задания на оценку:	
Необходимость привлечения внешних организаций и отраслевых экспертов:	Не привлекаются
Форма составления отчета об оценке:	Отчет об оценке составляется на бумажном носителе
Ограничения на использование, распространение и публикацию отчета об оценке:	Отчет полностью или частично, а также выдержки из отчета могут копироваться, распространяться и/или публиковаться без письменного согласия оценщика
Форма представления итоговой стоимости:	Итоговый результат оценки стоимости объекта оценки указывается в виде конкретной округленной величины/числа без приведения суждений и расчетов оценщика о возможных границах интервала, в котором может находиться стоимость
Иные специфические требования к отчету об оценке:	Не предусмотрены
Необходимость проведения дополнительных исследований и определения иных расчетных величин:	Не требуется

## 1.2. СВЕДЕНИЯ О ЗАКАЗЧИКЕ ОЦЕНКИ И ОБ ОЦЕНЩИКЕ

### Сведения о заказчике

**Организационно-правовая форма и наименование:** Общество с ограниченной ответственностью

**Полное наименование:**

Общество с ограниченной ответственностью «Управляющая компания «Прагма Капитал» «Д.У.»  
Закрытый паевой инвестиционный фонд рентный «Красногорье» под управлением Общества с ограниченной ответственностью «Управляющая компания «Прагма Капитал»

**Краткое наименование:**

ООО «Прагма Капитал» «Д.У.» ЗПИФ рентный «Красногорье» под управлением ООО «УК «Прагма Капитал»

**Юридический адрес:**

172200, Тверская область, Селижаровский район, поселок Селижарово ул. Ленина д 3а

**Адрес местонахождения:**

127473, Москва, 1-й Волконский переулок, д. 13, стр. 2, 7 этаж.

**Почтовый адрес:**

127473, Москва, 1-й Волконский переулок, д. 13, стр. 2, 7 этаж.

**ОГРН:** 1067746469658 от 07.04.2006 года.

**ИНН:** 7718581523

**КПП:** 693901001

**Рублевый расчетный счет:** 40701810493000018779 в Газпромбанк (Акционерное общество)

**БИК:** 044525823

**к/с:** 30101810200000000823

### Сведения об оценщике

Светлаков Василий Иванович

Почтовый адрес: 129128, г.Москва, пр-д Кадомцева, д.15, к 23

Фактический адрес: 129128, г.Москва, пр-д Кадомцева, д.15, к 23

Тел.+7-916-679-48-68

Адрес электронной почты: [2901692@mail.ru](mailto:2901692@mail.ru)

Оценщик Светлаков Василий Иванович является членом «Ассоциация «Русское общество оценщиков» и включен в реестр оценщиков за регистрационным номером 000957.

Свидетельство о членстве в саморегулируемой организации оценщиков №0026528 от 19.09.2019. Регистрационный номер в реестре №000957 от 18.09.2007 г.

«Ассоциация «Русское общество оценщиков» включена в единый государственный реестр саморегулируемых организаций оценщиков 09 июля 2007 г. за № 0003.

адрес РОО: 105066, Москва, 1-й Басманный переулок, д.2А, офис 5

Диплом ПП №106148 Высшей Школы Приватизации и Предпринимательства, стаж работы в оценочной деятельности с 1993 года.

Профессиональная деятельность Светлакова Василия Ивановича застрахована в ПАО СК «Росгосстрах», страховой полис № 3/2023/СП134/765. Срок действия договора страхования – с 21 апреля 2023 г. по 20 апреля 2024 г. Страховая сумма 30 000 000 (Тридцать миллионов) рублей.

Квалификационный аттестат в области оценочной деятельности по направлению оценочной деятельности «Оценка недвижимости» №022817-1 от 25 июня 2021 года. Срок действия аттестата заканчивается 25.06.2024 г

#### **Сведения об юридическом лице, с которым Оценщик заключил трудовой договор,**

Полное наименование: Закрытое Акционерное Общество Информационная Консалтинговая Фирма «КонС»

Сокращенное наименование: ЗАО ИКФ «КонС»

Юридический адрес: 129128, г.Москва, пр-д Кадомцева, д.15, к 23

Почтовый адрес: 129128, г.Москва, пр-д Кадомцева, д.15, к 23

Фактический адрес: г.Москва, ул. Ярославская д.8 к.6, офис 326

ОГРН 5077746845688 29 мая 2007 года.

ИНН: 7716578807

Тел.+7-916-679-48-68

Адрес электронной почты: [2901692@mail.ru](mailto:2901692@mail.ru)

Гражданская ответственность ИСПОЛНИТЕЛЯ застрахована в ООО «Абсолют Страхование», страховой полис № 022-073-008791/22. Срок действия договора страхования – с 02 октября 2022 г. по 01 октября 2023 г. Страховая сумма 100 000 000 (Сто миллионов) рублей..

#### **Сведения о независимости юридического лица, с которым Оценщик заключил трудовой договор, и Оценщика**

Настоящим ЗАО ИКФ «КонС» и оценщик подтверждают полное соблюдение принципов независимости, установленных ст. 16 Федерального закона от 29.07.1998 N 135-ФЗ «Об оценочной деятельности в Российской Федерации», при осуществлении оценочной деятельности и составлении настоящего отчета об оценке.

Оценщик не является учредителем, собственником, акционером, должностным лицом или работником юридического лица - заказчика, лицом, имеющим имущественный интерес в объекте оценки. Оценщик не состоит с указанными лицами в близком родстве или свойстве.

Оценщик не имеет в отношении объекта оценки вещных или обязательственных прав вне договора и не является участником (членом) или кредитором юридического лица – заказчика, равно как и заказчик не является кредитором или страховщиком оценщика.

Размер оплаты за проведение оценки объекта оценки не зависит от итоговой величины стоимости объекта оценки, указанной в настоящем отчете об оценке.

**Информация обо всех привлеченных к проведению оценки и подготовке отчета об оценке внешних организациях и квалифицированных отраслевых специалистах с указанием их квалификации, опыта и степени их участия в проведении оценки объекта оценки**

Сторонние организации и специалисты к проведению оценки и составлению отчета не привлекались.

### **1.3. ДОПУЩЕНИЯ И ОГРАНИЧЕТЕЛЬНЫЕ УСЛОВИЯ, ИСПОЛЬЗОВАННЫЕ ОЦЕНЩИКОМ ПРИ ПРОВЕДЕНИИ ОЦЕНКИ ( В ТОМ ЧИСЛЕ СПЕЦИАЛЬНЫЕ)**

○ Данный отчет подготовлен с учетом следующих допущений и ограничивающих условий:

○ настоящий Отчет достоверен только в указанных в нем целях;

○ отдельные части настоящего Отчета (в том числе промежуточные результаты) не могут трактоваться отдельно, а только в полном объеме;

○ Отчет является конфиденциальным и составлен исключительно для целей указанных в Задании на Оценку. Он не должен использоваться, копироваться или предоставляться в иных целях, полностью или частично, без нашего предварительного письменного согласия, причём такое согласие будет дано после тщательного рассмотрения обстоятельств на момент рассмотрения;

○ мы не проводили экспертизы правоустанавливающих документов на объект оценки и не несем ответственности за обстоятельства юридического характера, связанные с объектом оценки. Соответственно, мы не можем взять на себя никаких обязательств или ответственности в отношении любых убытков или ущерба, причиненных в результате любых дефектов таких документов, которые появились результатом их составления, подготовки, оформления или механизма введения их в действие;

○ Отчет предназначен только для использования Заказчиком. Однако, могут существовать определенные ограниченные обстоятельства, в которых мы соглашаемся, чтобы третья сторона получила экземпляр нашего Отчета.

○ В таких обстоятельствах, мы дадим вышеуказанное согласие, только если:

○ третья сторона соглашается освободить Оценщика от любой финансовой ответственности в связи с содержанием отчета, или Заказчик соглашается гарантировать нам возмещение убытков в связи с какими-либо претензиями третьей стороны (и мы убеждены, что Заказчик располагает достаточными ресурсами для обеспечения такой гарантии);

○ третья сторона соглашается, что документы предоставляются только с информационными целями, и мы не отвечаем за те действия, которые будет проводить третья сторона после ознакомления с отчетом;

○ третья сторона соглашается соблюдать конфиденциальность в отношении всей переданной информации.

○ Органы управления и должностные лица Заказчика не могут без предварительного согласия с нашей стороны делать ссылки на письмо и Отчет или на их содержание, либо цитировать их в каких бы то ни было регистрационных документах. В случае предоставления настоящего письма и Отчета полностью либо частично для ознакомления третьим лицам всю полноту ответственности за сохранение условий конфиденциальности несет Заказчик;

○ при проведении оценки предполагалось отсутствие каких-либо скрытых факторов, влияющих на стоимость объекта оценки;

○ все расчеты, заключения и выводы сделаны нами на основании достоверной информации из источников открытого доступа;

○ Заказчик заранее обязуется освободить Исполнителя от всякого рода расходов и материальной ответственности, происходящих из иска третьих лиц к Исполнителю, вследствие легального использования результатов настоящего исследования;

○ заключение о стоимости, содержащееся в отчете, относится к объекту оценки в целом. Любое соотношение части стоимости с какой-либо частью объекта является неправомерным, если такое не оговорено в отчете;

○ Оценщики не принимают на себя ответственность за последующие изменения социальных, экономических, юридических, природных и иных условий, которые могут повлиять на стоимость объекта оценки;

○ мнение оценщиков относительно стоимости объекта действительно только на дату оценки. Исполнитель не принимает на себя никакой ответственности за изменение социальных, экономических, физических факторов и изменения местного или федерального законодательства,

которые могут произойти после этой даты, повлиять на рыночные факторы, и, таким образом, повлиять на рыночную стоимость объекта;

- результаты стоимости могут быть использованы в течение 6 месяцев от даты составления настоящего отчета;

- события и обстоятельства, которые произойдут после даты нашего отчета, со временем приведут к тому, что отчет устареет, и, соответственно, мы не возьмём на себя ни обязанность соблюдать интересы, ни ответственность за решения и действия, которые основаны на таком устаревшем отчете. Кроме того, мы не несем ответственность за обновление этого отчета с учетом событий и обстоятельств, которые появятся после этой даты;

- Округление справедливой стоимости до -4 знака.

- Отчет ограничивается объёмами, обозначенными в Задании на оценку;

- ни Оценщик, ни кто-либо из лиц, подписавших настоящее письмо и Отчет, ни другие лица, привлекавшиеся Оценщиком в процессе или в связи с подготовкой Отчета в качестве субподрядчиков, без их предварительного письменного согласия не могут привлекаться к даче свидетельских показаний и (или) к участию в судебных разбирательствах в связи с использованием Отчета, за исключением случаев, когда обязанность по даче свидетельских показаний и (или) участию в судебном процессе является обязательной в силу обстоятельств, прямо предусмотренных процессуальными нормами законодательства Российской Федерации.

- Отчет содержит профессиональное мнение Исполнителя относительно стоимости.

#### **1.4. ПРИМЕНЯЕМЫЕ СТАНДАРТЫ ОЦЕНОЧНОЙ ДЕЯТЕЛЬНОСТИ И МЕТОДИЧЕСКИЕ РЕКОМЕНДАЦИИ**

Оценщик в практике своей деятельности руководствуется всем сводом нормативно-правовых актов Российской Федерации, часть которых непосредственно регулирует оценочную деятельность, а часть относится к косвенным документам, раскрывающим значение и роль оценщика в той или иной сфере.

К косвенным нормативно-правовым актам, несомненно, можно отнести множество законов, постановлений, подзаконных актов, ведомственных инструкций, правил и прочих документов, наиболее значимыми среди которых являются Гражданский Кодекс Российской Федерации, Земельный Кодекс РФ, Лесной Кодекс РФ, Налоговый Кодекс РФ.

Основой законодательства РФ в области оценочной деятельности, регулирующей институт оценки в России, являются следующие документы:

- Федеральный закон «Об оценочной деятельности в Российской Федерации» № 135-ФЗ от 29.07.1998 г.;

- Федеральный закон «О саморегулирующих организациях» № 315-ФЗ от 01.12.2007 г.;

- Общие стандарты оценки (федеральные стандарты оценки ФСО №№ I-VI, утвержденные приказом Минэкономразвития России от 14 апреля 2022 г. N 200);

- Специальные стандарты оценки, определяющие дополнительные требования к порядку проведения оценки, в том числе для отдельных видов объектов оценки (недвижимости, машин и оборудования, бизнеса, нематериальных активов и интеллектуальной собственности), в т.ч. Федеральный стандарт оценки (ФСО) № 7 «Оценка недвижимости», утвержденный приказом МЭР РФ № 611 от 25.09.2014 г.; ФСО № 8 «Оценка бизнеса», утвержденный приказом МЭР РФ № 326 от 01.06.2015 г.; ФСО № 9 «Оценка для целей залога», утвержденный приказом МЭР РФ № 327 от 01.06.2015 г.; ; ФСО № 10 «Оценка стоимости машин и оборудования», утвержденный приказом МЭР РФ № 328 от 01.06.2015 г.; ФСО № 11 «Оценка нематериальных активов и интеллектуальной собственности», утвержденный приказом МЭР РФ № 385 от 22.06.2015 г.

До момента принятия специальных стандартов оценки, предусмотренных программой разработки федеральных стандартов оценки и внесения изменений в федеральные стандарты оценки, утвержденной приказом Минэкономразвития России от 30 декабря 2020 г. N 884, приоритет имеют нормы общих стандартов оценки ФСО I - ФСО VI.

**Таблица 1 Информация о стандартах, применяемых оценщиком в настоящем отчете**

<b>Краткое наименование стандарта</b>	<b>Полное наименование стандарта</b>	<b>Сведения о принятии стандарта</b>
ФСО I	Федеральный стандарт оценки «Структура федеральных стандартов оценки и основные понятия, используемые в федеральных стандартах оценки» (ФСО I)	Приказ МЭР РФ № 200 от 14.04.2022 г.
ФСО II	Федеральный стандарт оценки «Виды стоимости (ФСО II)»	
ФСО III	Федеральный стандарт оценки «Процесс оценки (ФСО III)»	
ФСО IV	Федеральный стандарт оценки «Задание на оценку (ФСО IV)»	
ФСО V	Федеральный стандарт оценки «Подходы и методы оценки (ФСО V)»	
ФСО VI	Федеральный стандарт оценки «Отчет об оценке (ФСО VI)»	Приказ МЭР РФ № 611 от 25.09.2014 г.
ФСО-7	Федеральный стандарт оценки № 7 «Оценка недвижимости»	

Оценка стоимости земельного участка осуществляется в соответствии с «Методическими рекомендациями по определению рыночной стоимости земельных участков», разработанными и утвержденными распоряжением Минимущества России от 06.03.2002г. №568-р.

В соответствии со статьей 15 Федерального закона № 135-ФЗ от 29.07.1998 г. оценщик обязан соблюдать при осуществлении оценочной деятельности федеральные стандарты оценки, а также стандарты и правила оценочной деятельности, утвержденные саморегулируемой организацией оценщиков, членом которой он является.

На заседании Методсовета РОО 18 ноября (Протокол № 6 от 18.11.2022 г.) были одобрены для включения в СПОД-2022 и направлены на утверждение в Совет РОО следующие документы:

СПОД РОО 01-03-2022 Типовые правила профессиональной этики оценщиков

СПОД РОО 01-04-2022 Правила по применению квалификационных аттестатов членами РОО

СПОД РОО 03-01-2022 Методические рекомендации по применению метода экономического замещения активов

СПОД РОО 03-02-2022 Методические рекомендации по применению премий и скидок за наличие или отсутствие элементов контроля при оценке пакетов акций и долей участия в уставных капиталах компаний

СПОД РОО 03-04-2022 Методические рекомендации по оценке стоимости услуг (работ) по устранению повреждений объектов жилой недвижимости

СПОД РОО 03-09-2022 Методические рекомендации по определению рыночной арендной платы (стоимости права пользования / владения и пользования) за объекты недвижимости

СПОД РОО 03-10-2022 Методические рекомендации по отражению при оценке недвижимости значений площади жилых помещений, полученных согласно разным принципам расчета

СПОД РОО 03-15-2022 Методические рекомендации по определению стоимости объектов незавершенного строительства

С полным текстом Стандартов и правил оценочной деятельности РОО можно ознакомиться на официальном сайте РОО: [www.sroroo.ru](http://www.sroroo.ru).

**МЕЖДУНАРОДНЫЙ СТАНДАРТ ФИНАНСОВОЙ ОТЧЕТНОСТИ (IFRS) 13 "ОЦЕНКА СПРАВЕДЛИВОЙ СТОИМОСТИ** (ред. от 11.07.2016) (введен в действие на территории Российской Федерации Приказом Минфина России от 28.12.2015 N 217н))



"Международный стандарт финансовой отчетности (IFRS) 16 "Аренда" (введен в действие на территории Российской Федерации Приказом Минфина России от 11.06.2016 N 111н) (ред. от 16.09.2019)

### **1.5. ПЕРЕЧЕНЬ ИСПОЛЬЗОВАННЫХ ПРИ ПРОВЕДЕНИИ ОЦЕНКИ ОБЪЕКТА ДАННЫХ**

Проведение анализа и расчетов, прежде всего, основывалось на информации об объекте оценки, полученной от Заказчика и в ходе независимых исследований, проведенных Оценщиком. Предполагается, что информация, представленная Заказчиком или сторонними специалистами, является надежной и достоверной. Недостаток информации восполнялся сведениями из других источников, имеющейся базы данных Оценщика и собственным опытом Оценщика.

Выбор необходимой для анализа и расчетов информации проводился с привлечением следующих источников:

нормативные документы (полный перечень см. в разделе «Список использованной литературы»);

справочная литература (полный перечень см. в разделе «Список использованной литературы»);

методическая литература (полный перечень см. в разделе «Список использованной литературы»);

Internet-ресурсы (ссылки на сайты см. по тексту Отчета).

### **1.6. ПЕРЕЧЕНЬ ДОКУМЕНТОВ ИСПОЛЬЗУЕМЫХ ОЦЕНЩИКОМ И УСТАНОВЛИВАЮЩИХ КОЛИЧЕСТВЕННЫЕ И КАЧЕСТВЕННЫЕ ХАРАКТЕРИСТИКИ ОБЪЕКТА ОЦЕНКИ**

На оцениваемый объект представлены копии следующих документов:

1) Выписка из Единого государственного реестра недвижимости об объекте недвижимости от 06.12.2019 № 99/2019/299575750.

2) Выписка из Единого государственного реестра недвижимости об объекте недвижимости от 06.12.2019 № 99/2019/299600528..

### **1.7. ВИД ОЦЕНИВАЕМОЙ СТОИМОСТИ,**

Справедливая стоимость в соответствии с трактовкой МСФО(IFRS)-13 «Оценка справедливой стоимости» (ред. от 11.07.2016) (введен в действие на территории Российской Федерации Приказом Минфина России от 28.12.2015 N 217н и указанием Банка России от 25 августа 2015 г. N 3758-У « Об определении стоимости чистых активов инвестиционных фондов , в том числе о порядке расчета среднегодовой стоимости чистых активов паевого инвестиционного фонда и чистых активов акционерного инвестиционного фонда, расчетной стоимости инвестиционных паев паевых инвестиционных фондов, стоимости имущества, переданного в оплату инвестиционных паев»)

Согласно положениям ФСО-I, ФСО-II, ФСО-III в процессе оценки необходимо соблюдать требования законодательства Российской Федерации в области оценочной деятельности. Трактовка основных терминов и процессов оценки, трактуемых ФСО и используемых в оценочной деятельности представлена в пункте 7 данного отчета используемые основные термины и понятия.

### **1.8. СОДЕРЖАНИЕ И ОБЪЕМ РАБОТ , ИСПОЛЬЗОВАННЫХ ДЛЯ ПРОВЕДЕНИЯ ОЦЕНКИ**

Процесс оценки начинается с общего осмотра местоположения объекта, описания помещения, его состояния, а также выделения особенностей оцениваемого объекта. Далее проводится анализ соответствующего сегмента рынка недвижимости и заключение о варианте наилучшего и наиболее эффективного использования.

Следующий этап оценки – определение стоимости. Определение стоимости осуществляется с учетом всех факторов, существенно влияющих как на рынок недвижимости в

целом, так и на ценность рассматриваемого объекта недвижимости. При определении стоимости обычно используют три основных подхода:

- сравнительный подход;
- доходный подход;
- затратный подход.

Каждый из этих подходов приводит к получению различных ценовых значений объектов недвижимости.

Заключительным этапом процесса оценки является сравнение результатов, полученных с помощью указанных подходов, и сведение итоговых оценок к единой стоимости объекта с учетом слабых и сильных сторон каждого подхода. Таким образом, устанавливается окончательная оценка рыночной стоимости объекта недвижимости.

## 2. ОПИСАНИЕ ОЦЕНИВАЕМОГО ОБЪЕКТА

### 2.1. ИМУЩЕСТВЕННЫЕ ПРАВА

На основании представленных документов, собственником оцениваемого объекта является Закрытый паевой инвестиционный фонд рентный "Красногорье".

Оценка проводится при условии отсутствия, каких либо ограничений, не указанных в представленных документах, и неизменности разрешенного использования.

ЗАО ИКФ «КонС» не проводило юридической экспертизы прав собственности и аудиторской проверки представленных данных об объекте оценки.

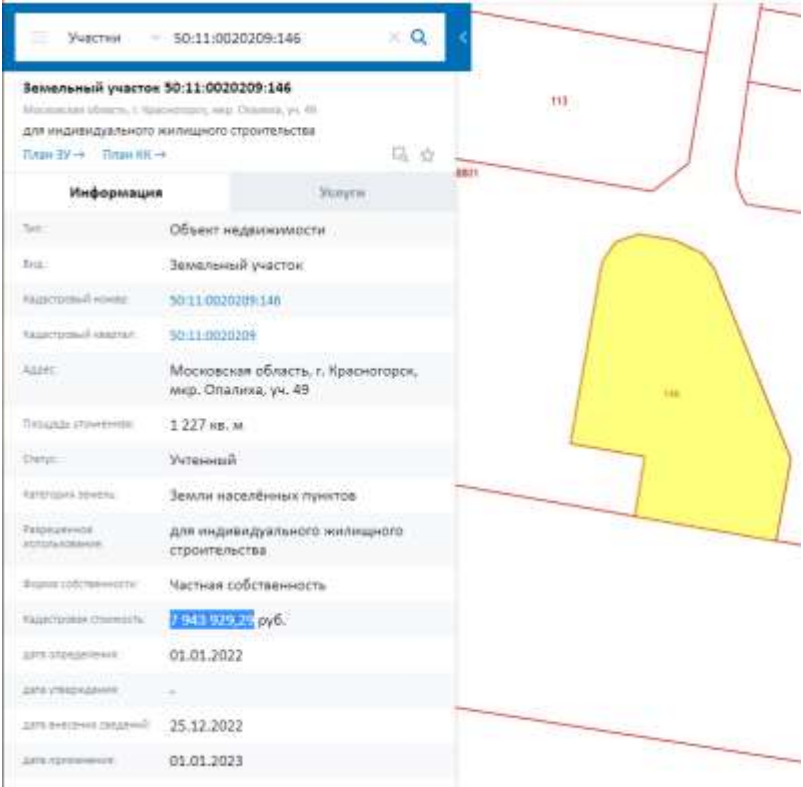
### 2.2. ОПИСАНИЕ ОЦЕНИВАЕМОГО ОБЪЕКТА

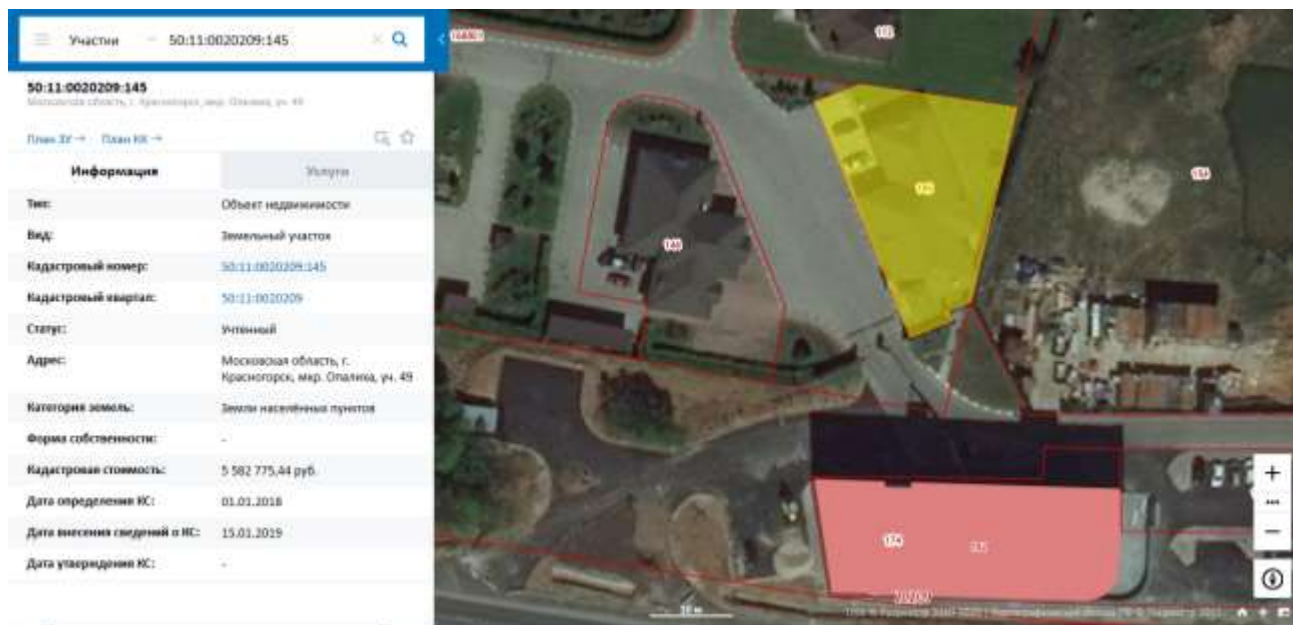
**Таблица 2**

Земельный участок 1	
Местоположение	Московская область, г. Красногорск, мкр. Опалиха, уч. 49
Вид права, собственник	Право собственности принадлежит Закрытый паевой инвестиционный фонд рентный "Красногорье"
Категория земель, разрешенное использование	Категория земель: земли населенных пунктов, разрешенное использование:
Общая площадь, кв.м.	968+/-22
Кадастровый номер:	50:11:0020209:145
Кадастровая стоимость	6 305 619,76
Документы, устанавливающие количественные и качественные характеристики объекта (Кадастровая выписка о земельном участке (дата и номер))	Документ не предоставлен
Информация о текущем использовании Объекта оценки	для индивидуального жилищного строительства
Информация о предполагаемом использовании Объекта оценки	для индивидуального жилищного строительства



<p>Форма участка, состав</p>	
<p>Рельеф</p>	<p>Ровный</p>
<p>Наличие коммуникаций</p>	<p>Отсутствуют</p>
<p>Инфраструктура</p>	<p>Не развита</p>
<p>Физический износ</p>	<p>Отсутствует</p>
<p>Устаревания</p>	<p>Отсутствуют</p>
<p>Балансовая стоимость</p>	<p>Нет данных</p>
<p>Наличие обременений</p>	<p>Доверительное управление, о чем в Едином государственном реестре прав на недвижимое имущество сделана запись №50-50-11/082/2014-278 от 19 июня 2014 года</p>
<p>Осмотр</p>	<p>Не произведен заказчиком не был предоставлен доступ. Все количественные и качественные характеристики были записаны со слов заказчика, а так же правоустанавливающих документов.</p>
<p><b>Земельный участок 2</b></p>	
<p>Местоположение</p>	<p>Московская область, г. Красногорск, мкр. Опалиха, уч. 49</p>
<p>Вид права, собственник</p>	<p>Право собственности принадлежит владельцам Закрытый паевой инвестиционный фонд рентный "Красногорье"</p>
<p>Категория земель, разрешенное использование</p>	<p>Категория земель: земли населенных пунктов, разрешенное использование:</p>
<p>Общая площадь, кв.м.</p>	<p>1 227+/-25</p>
<p>Кадастровый номер:</p>	<p>50:11:0020209:146</p>
<p>Кадастровая стоимость</p>	<p>7 943 929,29</p>

Документы, устанавливающие количественные и качественные характеристики объекта (Кадастровая выписка о земельном участке (дата и номер))	Документ не предоставлен																																
Информация о текущем использовании Объекта оценки	для индивидуального жилищного строительства																																
Информация о предполагаемом использовании Объекта оценки	для индивидуального жилищного строительства																																
Форма участка, состав	 <p><b>Земельный участок 50:11:0020209:146</b>          Московская область, г. Красногорск, мкр. Спальня, уч. 49          для индивидуального жилищного строительства</p> <p>План ЗУ → План ИЖ →</p> <table border="1"> <thead> <tr> <th>Информация</th> <th>Услуги</th> </tr> </thead> <tbody> <tr> <td>Тип:</td> <td>Объект недвижимости</td> </tr> <tr> <td>Вид:</td> <td>Земельный участок</td> </tr> <tr> <td>Кадастровый номер:</td> <td>50:11:0020209:146</td> </tr> <tr> <td>Кадастровый квартал:</td> <td>50:11:0020209</td> </tr> <tr> <td>Адрес:</td> <td>Московская область, г. Красногорск, мкр. Спальня, уч. 49</td> </tr> <tr> <td>Площадь земельного участка:</td> <td>1 227 кв. м</td> </tr> <tr> <td>Степень:</td> <td>Учтенный</td> </tr> <tr> <td>Категория земель:</td> <td>Земли населенных пунктов</td> </tr> <tr> <td>Назначение использования:</td> <td>для индивидуального жилищного строительства</td> </tr> <tr> <td>Форма собственности:</td> <td>Частная собственность</td> </tr> <tr> <td>Кадастровая стоимость:</td> <td>7 943 919,20 руб.</td> </tr> <tr> <td>Дата определения:</td> <td>01.01.2022</td> </tr> <tr> <td>Дата утверждения:</td> <td>-</td> </tr> <tr> <td>Дата внесения сведений:</td> <td>25.12.2022</td> </tr> <tr> <td>Дата прекращения:</td> <td>01.01.2023</td> </tr> </tbody> </table>	Информация	Услуги	Тип:	Объект недвижимости	Вид:	Земельный участок	Кадастровый номер:	50:11:0020209:146	Кадастровый квартал:	50:11:0020209	Адрес:	Московская область, г. Красногорск, мкр. Спальня, уч. 49	Площадь земельного участка:	1 227 кв. м	Степень:	Учтенный	Категория земель:	Земли населенных пунктов	Назначение использования:	для индивидуального жилищного строительства	Форма собственности:	Частная собственность	Кадастровая стоимость:	7 943 919,20 руб.	Дата определения:	01.01.2022	Дата утверждения:	-	Дата внесения сведений:	25.12.2022	Дата прекращения:	01.01.2023
Информация	Услуги																																
Тип:	Объект недвижимости																																
Вид:	Земельный участок																																
Кадастровый номер:	50:11:0020209:146																																
Кадастровый квартал:	50:11:0020209																																
Адрес:	Московская область, г. Красногорск, мкр. Спальня, уч. 49																																
Площадь земельного участка:	1 227 кв. м																																
Степень:	Учтенный																																
Категория земель:	Земли населенных пунктов																																
Назначение использования:	для индивидуального жилищного строительства																																
Форма собственности:	Частная собственность																																
Кадастровая стоимость:	7 943 919,20 руб.																																
Дата определения:	01.01.2022																																
Дата утверждения:	-																																
Дата внесения сведений:	25.12.2022																																
Дата прекращения:	01.01.2023																																
Рельеф	Ровный																																
Наличие коммуникаций	Отсутствуют																																
Инфраструктура	Не развита																																
Физический износ	Отсутствует																																
Устаревания	Отсутствуют																																
Балансовая стоимость	Нет данных																																
Наличие обременений	Доверительное управление, о чем в Едином государственном реестре прав на недвижимое имущество сделана запись №50-50-11/082/2014-279 от 19 июня 2014 года																																
Осмотр	Не произведен заказчиком не был предоставлен доступ. Все количественные и качественные характеристики были записаны со слов заказчика, а так же правоустанавливающих документов.																																



**Анализ местоположения**



Опáлиха — микрорайон города Красногорска, расположенный в его западной части, в 3-5 километрах от центра города и в 9 километрах от МКАД. До 2004 года — дачный посёлок.

Опáлиха со всех сторон окружена лесом, на её территории отсутствуют вредные производства, поэтому она считается экологически чистым районом. Опáлиха имеет хорошее транспортное сообщение, в северной части Опáлихи проходит Волоколамское шоссе, в южной части — железная дорога Москва — Рига (платформа Опáлиха).

Административное здание расположено на Есенинской улице, там же неподалёку находится пруд и зона отдыха.

Первое упоминание Опáлихи относится к XVI веку, а одна из версий объясняет происхождение названия тем, что здесь в XVII веке в опале жил Патриарх Никон. В XVIII — начале XX веков здесь находилась усадьба Опáлиха-Алексеевское (разрушена в 1930-е годы, сейчас от неё сохранился лишь парк)[1].

В советское время Опáлиха получила известность как один из крупнейших дачных посёлков в ближнем Подмоскowie. Опáлиха имела и постоянное население, по итогам переписи

населения 2002 года посёлок насчитывал 5132 жителей. За последние 10-15 лет в Опалихе построено много коттеджей, в последние годы строятся многоэтажные жилые дома.

Церковь Елисаветы Феодоровны около платформы Опалиха

19 октября 2004 года распоряжением Губернатора Московской области Б. В. Громова к дачному посёлку Опалихе присоединены деревни Аникеевка, Анино, Гореносово, село Новоникольское и посёлок Ткацкой фабрики. Спустя 9 дней, 28 октября 2004 года распоряжением вице-губернатора Московской области А. Б. Пантелеева (с согласия Совета депутатов Красногорского района Московской области) посёлок Опалиха присоединён к городу Красногорску и стал его микрорайоном. Администрация Опалихи расформирована, на её месте создан отдел районной администрации по обеспечению деятельности микрорайона. Жители посёлка, не согласные с решением, в течение двух лет обжаловали это решение, однако суд встал на сторону вице-губернатора.

В августе 2008 года в Опалихе началось строительство жилья высокой этажности. На Аннинской улице строится десятисекционный 24-этажный жилой комплекс «Изумрудные холмы», где будут проживать несколько тысяч новых жителей[2]. В дальнейшем по соседству планируется строительство других высотных зданий, застройщик из Санкт-Петербурга «ЛенСпецСМУ» планирует возвести на участке около 1 млн м<sup>2</sup> жилья[3]. Реклама новостройки размещается в изданиях за пределами Московской области, в частности, в Хабаровске[4], что говорит о том, что среди покупателей квартир, вероятно, будут жители российских регионов.

С 2011 года на территории бывшего пионерского лагеря «Геолог» возвели еще один жилой комплекс — «Опалиха О2». Застройщик — компания «Urban Group».

С 2015 года началось возведение нового жилого комплекса — «Опалиха О3». Застройщик — компания «Urban Group».

Опалиха и её окрестности популярны у любителей лыжного спорта.

На территории физкультурно-оздоровительного комплекса «Опалиха» действует коттедж «Опалиха», рассчитанный более чем на 100 отдыхающих.

Яков Тилипман, бизнесмен и адвокат, совладелец компании «Kremlyovskaya group», поставившей водку в Россию. Был убит возле своего дома в садоводческом товариществе в Опалихе в 2002 году[5][6].

Давид Самойлов, поэт и прозаик, жил в Опалихе в течение 8 лет до 1975 года[7].

Валентина Кузнецова — спортсменка, исследовательница, путешественница. Основательница единственной в мире женской полярной династии[источник не указан 2181 день].

Наталья Варлей — советская и российская актриса театра и кино.

Ушков, Анатолий Васильевич — российский богослов и филолог.

## 2.3. АНАЛИЗ РЫНКА ОБЪЕКТА ОЦЕНКИ И ОБОСНОВАНИЕ ЗНАЧЕНИЙ (ДИАПАЗОНОВ ЗНАЧЕНИЙ) ЦЕНООБРАЗУЮЩИХ ФАКТОРОВ

### Экономический обзор

Анализ рынка объекта оценки, ценообразующих факторов, а также внешних факторов, влияющих на его стоимость

**О ТЕКУЩЕЙ СИТУАЦИИ в российской экономике Апрель – май 2023 года**

1. По оценке Минэкономразвития России, в апреле 2023 г. **рост ВВП** с исключением сезонного фактора составил **+0,2% м/м SA** после роста на +1,1% м/м SA месяцем ранее. В годовом выражении ВВП превысил уровень прошлого года на +3,3% г/г (-0,7% г/г в марте), в том числе с учётом низкой базы. Относительно уровня двухлетней давности спад замедлился до -0,6% (-0,7% в марте).

2. **Промышленное производство** продолжает оказывать поддержку экономике – в апреле рост с устранением сезонного фактора составил **+1,8% м/м SA** (+1,2% м/м SA в марте). В годовом выражении также наблюдался рост **+5,2% г/г** после +1,2% г/г в марте (уровень 2021 г. в апреле превышен на +2,4%).

2.1. **Обрабатывающие производства** продемонстрировали в апреле высокие темпы роста в годовом выражении: **+8,0% г/г** (после +6,3% г/г в марте), что частично обусловлено эффектом низкой базы прошлого года (к уровню апреля 2021 г. – превышение на +5,6%). С учётом сезонности рост составил **+2,8% м/м SA** к предыдущему месяцу (+3,6% м/м SA в марте).

В отраслевом разрезе улучшение годовой динамики наблюдалось в **нефтеперерабатывающем комплексе: +15,9% г/г** после +9,3% г/г месяцем ранее (+3,6 п.п. роста обрабатывающих производств). При этом уровень двухлетней давности превышен на +4,1%.

Значительный вклад в динамику обрабатывающих отраслей в апреле продолжили вносить **металлургический и машиностроительный комплексы** (+2,3 п.п.).

**Машиностроительный комплекс** второй месяц подряд сохраняет двухзначные темпы роста: **+14,4% г/г** после +10,0% г/г в марте, превысив уровень апреля 2021 г. на +3,0%. Ускорение темпов роста за счёт производства **компьютерного и электронного оборудования** (+23,8% г/г после +22,5% г/г в марте) и **электрического оборудования** (+29,3% г/г после +21,5% г/г). Кроме того, после 13-ти месяцев падения рост выпуска показало производство **автотранспортных средств** (+27,3% г/г после -6,8% г/г месяцем ранее).

Выпуск **металлургического комплекса** в апреле сохраняет высокие темпы (**+11,0% г/г** после +13,5% г/г месяцем ранее). Рост демонстрируют все подотрасли комплекса.

Показатели **пищевой промышленности** сохранились на уровне прошлого месяца: **+4,8% г/г** (к апрелю 2021 г. превышение на +3,1%).

С учётом влияния эффекта низкой базы прошлого года динамика экспортно ориентированных отраслей в апреле улучшилась. Так, **химический комплекс** вышел из зоны отрицательных значений (**+5,1% г/г** после -1,1% г/г в марте и -8,1% г/г в феврале) в основном за счёт роста **производства химических веществ и продуктов** (+7,7% г/г после +0,7% г/г). По отношению к апрелю 2021 г. выпуск химического комплекса показывает рост +4,6% после +4,8% в марте.

2.2. **В добывающей промышленности** в апреле возобновился рост после 7-ми месяцев отрицательных темпов: **+3,1% г/г** после -3,6% г/г месяцем ранее (к уровню двухлетней давности +2,9%). С устранением сезонного фактора рост **+1,0% м/м SA** к предыдущему месяцу (в марте -1,0% м/м SA). Поддержку выпуска в добывающем секторе оказали: **добыча угля** (+8,4% г/г после -0,8% г/г), **добыча металлических руд** (+0,5% г/г после -3,8% г/г), **предоставление услуг в области добычи полезных ископаемых** (+3,6% г/г после -6,1% г/г в марте).

3. Рост **инвестиций в основной капитал** по полному кругу организаций в 1 квартале 2023 г. составил **+0,7% г/г** в реальном выражении и оказался выше ожиданий Минэкономразвития России. В номинальном выражении рост составил +13,4% г/г.



**4. Объём работ в строительстве** в апреле с исключением сезонности вырос на **+3,2% м/м SA** после снижения на **-2,2% м/м SA** в марте. В годовом выражении рост незначительно замедлился до **+5,7% г/г** (+6,0% г/г в марте). При этом рост показателя к уровню аналогичного месяца 2021 г. ускорился до **+15,8%** после **+11,7%** в марте.

**5. Выпуск в сельском хозяйстве** в апреле не изменился относительно уровня прошлого месяца (**0,0% м/м SA** после **+1,8% м/м SA** в марте). В годовом выражении рост составил **+3,2% г/г** после **+3,3% г/г** в марте.

По предварительным данным Росстата за апрель по животноводству: ускорилось производство **молока** до **+3,9% г/г** (в марте **+3,7% г/г**), замедлилось – **мяса и яиц** до **+2,0% г/г** и **+2,1% г/г** (в марте **+2,1% г/г** и **+3,8%** соответственно).

**6. Грузооборот транспорта** с исключением сезонности в апреле сократился на **-1,0% м/м SA** после роста на **+0,4% м/м SA** в марте. В годовом выражении спад составил **-3,0% г/г** (-3,3% г/г в марте). **Грузооборот транспорта с исключением трубопроводного** в апреле снизился на **-0,4% г/г** (+1,2% г/г в марте), что в основном связано с сокращением грузооборота железнодорожного транспорта на **-0,5% г/г** после роста на **+0,9% г/г** месяцем ранее.

*Справочно: несмотря на рост перевозок грузов по железным дорогам в тоннах (+3,2% г/г в апреле после +2,4% г/г в марте), по информации РЖД, произошло сокращение поставок товаров на северо-запад, что технически потянуло «вниз»*

*грузооборот транспорта за исключением трубопроводного (измеряемый в тонно-километрах).*

**7. Объём оптовой торговли** с исключением сезонности сократился в апреле на **-4,0% м/м SA** после роста на **+5,1% м/м SA** месяцем ранее. В годовом выражении показатель вырос впервые с марта 2022 г. (**+5,2% г/г** после **-8,0% г/г** месяцем ранее), в том числе из-за эффекта базы (**-13,4%** к апрелю 2021 г.).

**8. Потребительская активность** в апреле растёт как относительно прошлого года, так и к уровню двухлетней давности. **Суммарный оборот** розничной торговли, общественного питания и платных услуг населению был на **+7,4% г/г** выше уровня прошлого года после **-1,9% г/г** в марте (**+0,1%** к апрелю 2021 г.)

**Оборот розничной торговли** в апреле с учётом сезонности ускорился до **+1,1% м/м SA** после роста на **+0,5% м/м SA** в марте. В годовом выражении оборот вырос на **+7,4% г/г** после снижения на **-5,1% г/г** месяцем ранее (**-2,9%** к апрелю 2021 г.).

**Платные услуги населению** в апреле продемонстрировали рост на **+0,6% м/м SA** после **0,0% м/м SA** в марте. В годовом выражении **+6,0% г/г** после **+5,4% г/г** (**+7,1%** к апрелю 2021 г.).

**Оборот общественного питания** в апреле ускорился до **+15,4% г/г** после роста на **+14,9% г/г** месяцем ранее (**+17,6%** к апрелю 2021 г.).

**9.** В апреле **инфляция** снизилась до **2,3% г/г** (в марте **3,5% г/г**). По состоянию на 29 мая 2023 г. инфляция год к году составила **2,41% г/г**.

**Сводный индекс цен производителей обрабатывающей промышленности** по продукции, поставляемой на внутренний рынок, в апреле снизился на **-8,3% г/г** (**-5,8% г/г** в марте).

В целом по **промышленности** в апреле 2023 г. цены сократились на **12,7% г/г** (**-10,7% г/г** месяцем ранее).

**10.** Ситуация на **рынке труда** сохраняет положительный тренд. Уровень **безработицы** в апреле снизился и достиг нового исторического минимума – **3,3%** от рабочей силы.

В марте 2023 г. (по последним оперативным данным) в **номинальном выражении** заработная плата выросла на **+6,3% г/г**, в **реальном выражении** – рост на **+2,7% г/г** после **+2,0% г/г** месяцем ранее. За 1 квартал 2023 г. рост номинальной заработной платы составил **+10,7% г/г**, реальной заработной платы **+1,9% г/г**.

*Справочно: по итогам 2022 г. Росстатом, с учётом данных по малым и средним предприятиям, уточнены темпы роста номинальной заработной платы на 1,5 п.п. до +14,1% г/г и реальной заработной платы на 1,3 п.п. до +0,3% г/г.*

ТАБЛИЦА 1. ПОКАЗАТЕЛИ ДЕЛОВОЙ АКТИВНОСТИ

в % к соотв. периоду предыдущего года	янв.– апр.23	апр.23	I кв. 23	мар.23	фев.23	янв.23	2022	IV кв. 22	III кв. 22	II кв. 22	I кв. 22	2021
<b>Экономическая активность</b>												
<b>ВВП</b>	-0,6	3,3	-1,9	-0,7	-2,6	-2,7	-2,1	-2,7	-3,5	-4,5	3,0	5,6
Сельское хозяйство	3,0	3,2	2,9	3,3	2,6	2,7	10,2	9,4	12,7	8,4	5,4	-0,4
Строительство	7,4	5,7	8,8	6,0	11,9	9,9	5,2	6,9	5,2	3,6	3,9	7,0
Розничная торговля	-3,6	7,4	-7,3	-5,1	-9,0	-7,9	-6,5	-9,6	-9,8	-9,6	4,8	7,8
Оптовая торговля	-6,9	5,2	-10,8	-8,0	-15,1	-9,8	-16,7	-20,9	-23,8	-19,9	2,1	5,3
Платные услуги населению	4,8	6,0	4,3	5,4	4,6	2,9	3,6	2,4	1,6	0,2	7,9	17,2
Общественное питание	11,9	15,4	10,7	14,9	6,6	10,3	7,6	10,6	5,3	2,1	12,7	26,8
Грузооборот транспорта	-2,1	-3,0	-1,8	-3,3	-0,1	-1,7	-2,6	-5,6	-5,4	-3,0	4,2	5,6
Инвестиции в основной капитал	-	-	0,7	-	-	-	4,6	3,3	2,3	3,3	13,8	8,6
Промышленное производство	0,6	5,2	-0,9	1,2	-1,7	-2,4	-0,6	-3,0	-1,2	-2,6	5,1	6,3
Добыча полезных ископаемых	-1,8	3,1	-3,3	-3,6	-3,2	-3,1	0,8	-2,5	0,1	-1,1	7,4	4,2
Обрабатывающие производства	2,9	8,0	1,1	6,3	-1,2	-2,3	-1,3	-3,4	-1,8	-3,9	4,9	7,4
<b>Инфляция</b>												
<b>Индекс потребительских цен</b>	7,0	2,3/2,41 <sup>1</sup>	8,6	3,5	11,0	11,8	11,9	12,2	14,4	16,9	11,5	8,4
<b>Индекс цен производителей</b>	-	-	-	-	-	-	-	-	-	-	-	-
Промышленность	-9,0	-12,7	-7,7	-10,7	-7,5	-4,6	11,4	-1,5	4,6	20,4	24,6	24,5
Добыча полезных ископаемых	-28,2	-33,1	-26,3	-32,1	-26,3	-18,7	14,7	-11,5	1,1	32,6	44,4	46,2
Обрабатывающие производства	-5,3	-8,3	-4,2	-5,8	-3,9	-2,7	11,3	0,7	5,6	19,0	22,0	21,8
<b>Рынок труда и доходы населения</b>												
<b>Реальная заработная плата</b> в % к соотв. периоду предыдущего года	-	-	1,9	2,7	2,0	0,6	0,3	0,5	-1,9	-5,4	3,1	4,5
<b>Номинальная заработная плата</b> в % к соотв. периоду предыдущего года	-	-	10,7	6,3	13,2	12,4	14,1	12,7	12,2	10,6	15,0	11,5
<b>Реальные денежные доходы</b> в % к соотв. периоду предыдущего года	-	-	0,1	-	-	-	-1,5	0,9	-4,3	-1,7	-0,7	3,9
<b>Реальные располагаемые денежные доходы</b> в % к соотв. периоду предыдущего года	-	-	0,1	-	-	-	-1,0	1,5	-5,3	0,0	-0,5	3,3

4

в % к соотв. периоду предыдущего года	янв.– апр.23	апр.23	I кв. 23	мар.23	фев.23	янв.23	2022	IV кв. 22	III кв. 22	II кв. 22	I кв. 22	2021
<b>Численность рабочей силы</b> в % к соотв. периоду предыдущего года	1,2	1,3	1,1	1,5	0,8	1,0	-0,6	-0,7	-0,6	-0,5	-0,4	0,6
млн чел.	75,6	75,8	75,6	75,6	75,4	75,6	74,9	75,0	75,1	74,9	74,7	75,3
млн чел. (SA)	76,1	76,0	76,1	76,1	76,0	76,1	-	74,6	74,8	75,0	75,2	-
<b>Численность занятых</b> в % к соотв. периоду предыдущего года	1,9	2,1	1,9	2,3	1,5	1,9	0,4	-0,2	0,0	0,6	1,0	1,6
млн чел.	73,0	73,3	72,9	73,0	72,8	72,9	72,0	72,2	72,2	71,9	71,5	71,7
млн чел. (SA)	73,5	73,5	73,5	73,5	73,4	73,5	-	71,9	71,9	72,0	72,1	-
<b>Численность безработных</b> в % к соотв. периоду предыдущего года	-16,1	18,0	-15,5	-15,2	-14,2	-17,1	-18,7	-13,5	-14,1	-20,2	-25,1	-16,0
млн чел.	2,6	2,5	2,7	2,6	2,6	2,7	3,0	2,8	2,9	3,0	3,1	3,6
млн чел. (SA)	2,6	2,5	2,6	2,6	2,6	2,7	-	2,8	2,9	3,0	3,1	-
<b>Уровень занятости</b> в % к населению в возрасте 15 лет и старше (SA)	61,0	61,1	61,0	61,1	60,9	61,0	-	59,3	59,3	59,5	59,5	-
<b>Уровень безработицы</b> в % к рабочей силе	3,5	3,3	3,5	3,5	3,5	3,6	3,9	3,7	3,8	4,0	4,2	4,8
SA	3,4	3,3	3,4	3,4	3,4	3,5	-	3,7	3,9	4,0	4,1	-

Источник: Росстат, расчёты Минэкономразвития России  
1. По состоянию на 29 мая 2023 г.



ТАБЛИЦА 2. ПОКАЗАТЕЛИ ПРОМЫШЛЕННОГО ПРОИЗВОДСТВА, В % К АППГ

в % к соотв. периоду предыдущего года	январь-апрель 2023	апрель 2023	I кв. 2023	март 2023	февраль 2023	январь 2023	2022	IV кв. 2022	III кв. 2022	II кв. 2022	I кв. 2022	2021
<b>Промышленное производство</b>	0,6	5,2	-0,9	1,2	-1,7	-2,4	-0,6	-3,0	-1,2	-2,6	5,1	6,3
<b>Добыча полезных ископаемых</b>	-1,8	3,1	-3,3	-3,6	-3,2	-3,1	0,8	-2,5	0,1	-1,1	7,4	4,2
добыча угля	-0,2	8,4	-2,9	-0,8	-4,7	-3,5	-0,8	0,9	-2,4	-2,7	1,0	8,0
добыча сырой нефти и природного газа	... <sup>1</sup>	... <sup>1</sup>	... <sup>1</sup>	... <sup>1</sup>	-1,8	-3,2	0,7	-2,5	0,0	-2,0	7,5	2,6
добыча металлических руд	-2,7	0,5	-3,8	-3,8	-4,6	-3,1	-4,5	-7,3	-7,4	-3,3	0,8	1,2
добыча прочих полезных ископаемых	-4,5	-12,4	-1,4	3,9	-20,6	14,2	5,6	5,6	4,5	9,1	3,0	15,2
предоставление услуг в области добычи полезных ископаемых	-3,9	3,6	-6,4	-6,1	-6,8	-6,5	5,6	-3,1	5,9	6,1	17,1	9,0
<b>Обрабатывающие производства</b>	2,9	8,0	1,1	6,3	-1,2	-2,3	-1,3	-3,4	-1,8	-3,9	4,9	7,4
<b>пищевая промышленность</b>	4,1	4,8	3,9	4,8	2,9	3,9	0,5	0,6	-1,2	-0,9	4,0	4,6
в т.ч.												
пищевые продукты	4,9	5,4	4,7	5,5	4,2	4,4	0,4	0,6	-1,5	-0,6	3,5	4,2
напитки	1,7	1,5	1,7	0,4	-1,4	7,1	3,1	-0,9	2,1	3,2	9,7	7,6
табачные изделия	-3,6	4,8	-6,3	5,2	-9,2	-16,6	-7,1	6,6	-6,6	-22,7	-4,8	2,3
<b>лёгкая промышленность</b>	1,9	4,0	1,2	3,2	-1,2	1,3	-2,0	1,0	-2,2	-6,1	-0,4	11,6
в т.ч.												
текстильные изделия	-3,3	1,1	-4,9	-2,3	-4,0	-8,8	-8,3	-9,3	-10,7	-8,5	-4,5	15,1
одежда	3,3	3,3	3,2	5,7	-1,6	5,5	2,1	10,5	4,0	-5,8	-0,1	7,4
кожа и изделия из неё	8,2	11,5	6,9	6,7	5,5	9,1	-1,7	-5,9	-3,5	-2,6	6,4	16,7
<b>деревообрабатывающий комплекс</b>	-8,6	-4,8	-9,8	-5,6	-11,5	-12,7	-3,7	-9,4	-6,9	-3,5	6,3	10,5
в т.ч.												
обработка древесины и производство изделий из неё	-14,9	-9,7	-16,7	-11,3	-17,7	-22,1	-12,5	-20,3	-20,0	-10,8	2,6	11,9
бумага и бумажные изделия	-4,4	2,1	-6,6	-1,7	-8,8	-9,4	0,0	-3,7	0,9	-3,2	6,7	10,2
деятельность полиграфическая и копирование носителей информации	-5,7	-15,0	-2,2	-3,4	-3,8	1,4	7,8	1,2	2,3	15,1	15,1	7,7
<b>производство кокса и нефтепродуктов</b>	5,7	15,9	2,7	9,3	-1,1	0,0	-0,4	0,1	0,8	-5,4	3,0	3,6
<b>химический комплекс</b>	-2,2	5,1	-4,6	-1,1	-8,1	-4,6	-1,5	-7,2	-1,7	-1,5	6,1	8,7
в т.ч.												
химические вещества и химические продукты	-0,9	7,7	-3,6	0,7	-6,6	-5,0	-3,8	-5,9	-4,6	-6,7	2,0	7,1
лекарственные средства и медицинские материалы	-12,4	-9,0	-13,5	-11,0	-22,0	-6,2	8,6	-19,2	14,7	26,0	24,0	14,3
резиновые и пластмассовые изделия	0,8	6,7	-1,4	-0,1	-2,6	-1,7	-0,8	-2,5	-3,5	-3,6	7,4	10,5
<b>в % к соотв. периоду предыдущего года</b>	<b>январь-апрель 2023</b>	<b>апрель 2023</b>	<b>I кв. 2023</b>	<b>март 2023</b>	<b>февраль 2023</b>	<b>январь 2023</b>	<b>2022</b>	<b>IV кв. 2022</b>	<b>III кв. 2022</b>	<b>II кв. 2022</b>	<b>I кв. 2022</b>	<b>2021</b>
<b>производство прочей неметаллической минеральной продукции</b>	-3,5	0,2	-5,0	-0,7	-6,3	-8,0	-8,2	-8,0	-2,0	1,8	11,0	9,3
<b>металлургический комплекс</b>	8,2	11,0	7,3	13,5	10,3	-2,0	1,1	-0,2	3,4	-3,9	6,0	4,1
в т.ч.												
металлургия	2,7	4,8	2,0	8,0	1,1	-3,8	-0,8	-2,5	-0,5	-3,1	3,2	1,7
готовые металлические изделия	25,3	30,0	23,5	30,3	38,8	3,8	7,0	6,8	15,3	-6,5	14,7	11,6
<b>машиностроительный комплекс</b>	3,3	14,4	1,1	10,0	-2,6	-2,6	-8,6	-11,6	-12,4	-10,3	2,8	11,8
в т.ч.												
компьютеры, электроника, оптика	18,7	23,8	16,7	22,5	19,3	5,5	1,7	-2,4	-0,3	5,1	9,2	9,9
электрооборудование	13,4	29,3	8,0	21,5	-0,5	0,7	-3,7	-2,0	-8,1	-7,7	-0,2	7,7
машины и оборудование, не вкл. в другие группы	-13,8	-17,4	-12,4	-5,1	-13,0	-22,0	1,9	-5,2	-4,2	3,1	18,7	17,1
автотранспортные, тракторы и комбайны	-29,9	27,3	-40,2	-6,8	-49,6	-54,6	-44,7	-48,5	-51,4	-62,9	-14,3	14,6
прочие транспортные средства и оборудование	14,6	11,7	15,7	13,1	10,3	27,4	-4,2	-5,5	-7,8	-1,9	0,1	10,5
<b>прочие производства</b>	-2,8	-1,3	-3,4	-2,8	-4,3	-3,7	-4,2	-5,1	-8,5	-3,3	2,4	4,3
в т.ч.												
мебель	5,8	14,4	2,7	11,9	-4,8	0,5	-2,6	0,2	-8,1	-8,2	7,0	17,7
прочие золотые изделия	-5,1	0,4	-7,0	-1,4	-14,3	-5,6	-2,5	-5,4	-8,0	-3,5	8,9	6,8
ремонт и монтаж машин и оборудования	-4,4	-5,0	-4,1	-5,1	-2,7	-4,3	-4,8	-6,2	-9,8	-2,2	0,4	1,0
<b>Обеспечение электроэнергией, газом и паром</b>	-0,5	-1,4	-0,2	-4,0	2,7	0,7	0,1	-0,2	-0,2	2,0	-0,8	7,1
<b>Водоснабжение, водоотведение, утилизация отходов</b>	-7,9	-1,2	-10,2	-13,3	-9,4	-7,5	-6,1	-8,9	-10,1	-8,9	5,0	12,6

Источник: Росстат, расчёты Минэкономразвития России

<sup>1</sup> Начиная с марта 2023 г., предоставление и распространение информации по показателю приостанавливается (постановление Правительства РФ от 26.04.2022 № 1074-р)

ТАБЛИЦА 3. ПОКАЗАТЕЛИ КРЕДИТНОЙ АКТИВНОСТИ И ФИНАНСОВЫХ РЫНКОВ

	апр.23	I кв. 23	мар.23	фев.23	январ.23	2022	IV кв.22	III кв. 22	II кв. 22	I кв. 22	2021
<b>Курс доллара (в среднем за период)</b>	80,9	72,7	76,1	73,0	69,2	67,5	62,3	59,4	66,0	84,7	73,6
<b>Ключевая ставка (на конец периода)</b>	7,5	7,5	7,5	7,5	7,5	7,5	7,5	7,5	9,5	20,0	8,50
<b>Процентные ставки (в % годовых)</b>											
По рублёвым кредитам нефинансовым организациям (свыше 1 года)		8,7	8,9	9,0	8,2	10,1	8,8	9,0	11,5	11,2	7,8
По рублёвым жилищным кредитам	8,5	8,0	8,2	8,1	7,9	7,1	7,1	6,7	6,7	8,0	7,5
По рублёвым депозитам физлиц (свыше 1 года)		7,2	7,4	7,1	7,1	7,9	7,3	7,1	8,7	8,5	5,3
<b>Рублёвое кредитование экономики (в % г/г)</b>											
<i>Кредит экономике</i>	21,3	19,3	19,3	17,5	18,0	18,7	18,7	16,2	13,5	19,5	19,0
<i>Кредиты организациям</i>	26,8	24,8	24,8	23,0	23,4	24,3	24,3	19,9	14,1	18,4	16,6
<i>Жилищные кредиты</i>	18,6	16,0	16,0	16,2	17,0	17,7	17,7	16,9	18,3	27,1	26,6
<i>Потребительские кредиты</i>	8,3	5,1	5,1	1,6	2,4	2,6	2,6	4,6	7,3	15,9	20,0
<b>Выдачи жилищных рублёвых кредитов (в % г/г)</b>	249,8	-3,9	9,2	-11,4	-13,9	-15,5	-2,2	-2,3	-63,7	13,8	28,1

Источник: Банк России, расчёты Минэкономразвития России

## О ТЕКУЩЕЙ ЦЕНОВОЙ СИТУАЦИИ

На неделе с 23 по 29 мая 2023 г. цены выросли на 0,08%. Год к году инфляция составила 2,41% г/г.

На продовольственные товары снижение цен продолжилось (-0,03%) на фоне сохраняющегося удешевления плодоовощной продукции (-1,67%), на остальные продовольственные товары темп роста цен практически сохранился на уровне прошлой недели (0,10%).

В секторе непродовольственных товаров цены выросли на 0,13% с учетом возобновления роста цен на электро- и бытовые приборы, сезонного роста цен на строительные материалы, а также удорожания отечественных легковых автомобилей.

В секторе услуг рост цен составил 0,19% при удорожании туристических услуг на фоне возобновлении роста цен на услуги санаториев.

### Потребительская инфляция с 23 по 29 мая

1. За период с 23 по 29 мая 2023 г. цены выросли на 0,08%. Год к году инфляция составила 2,41% г/г.

2. В сегменте продовольственных товаров цены снизились на -0,03% (-0,02% на предыдущей неделе) на фоне продолжающегося удешевления плодоовощной продукции (-1,67%). На остальные продукты питания темпы роста цен сохранились на уровне прошлой недели (0,10% после 0,11% неделей ранее).

Продолжили расти цены на мясопродукты и сахар. Вместе с тем ускорилось снижение цен на муку, продолжили дешеветь масложировая и молочная продукция, а также яйца. На хлебобулочные, макаронные и крупяные изделия цены на отчетной неделе практически не изменились.

3. В сегменте непродовольственных товаров цены выросли на 0,13% после роста на 0,05% неделей ранее. Возобновился рост цен на электро- и бытовые приборы (0,23% после снижения на -0,49%) при удорожании смартфонов, продолжили расти цены на моющие и чистящие средства, строительные материалы.

Вместе с тем ускорилось снижение цен на обувь, одежду и белье. На легковые автомобили темпы роста цен увеличились до 0,08% (0,05% неделей ранее) за счет удорожания отечественных легковых автомобилей (0,09%).

4. В сегменте регулируемых, туристических и бытовых услуг темпы роста цен составили 0,19%. Ускорился рост цен в сфере туристических услуг (1,20% после роста на 1,12%) при возобновлении удорожания услуг санаториев (0,39% после снижения на -0,10%). Вместе с тем снизились темпы роста цен на авиабилеты на внутренние рейсы (1,89% после 2,19%) и услуги гостиниц. На бытовые услуги рост цен сохранился практически на уровне предыдущей недели (0,12% после 0,11%), где увеличение темпов роста цен на парикмахерские услуги и ремонт

телевизоров было практически нивелировано замедлением роста цен на мойку легкового автомобиля.

### Мировые рынки

5. С 23 по 29 мая на мировых рынках продовольствия не было единой динамики. Цены изменялись от -5,5% до 12,6% (от -6,4% до 2,8% неделей ранее).

В годовом выражении в мае цены сократились на -15,4% г/г. Выросли цены на кукурузу (4,6%) и соевые бобы (1,0%) после сокращения на прошлой неделе. Продолжили увеличиваться котировки соевого масла (2,3%) и говядины (12,6%). Продолжили снижаться цены на пшеницу в США (-0,9%) и Франции (-1,0%), сахар-сырец (-1,7%), белый сахар (-0,7%), пальмовое масло (-2,7%) и свинину (-5,5%).

6. На мировом рынке удобрений цены сократились на -17,0% (-1,6% неделей ранее) из-за сокращения стоимости смешанных (-19,2%) и азотных удобрений (-14,9%). В годовом выражении в мае снижение цен составило -35,9% г/г.

7. На мировом рынке черных металлов единая динамика отсутствовала: цены изменялись от -1,1% до +0,7% (от -13,3% до -0,3% неделей ранее). Увеличились цены на лом черных металлов (0,7%), арматуру (0,5%) и металлический прокат (0,5%) после сокращения на прошлой неделе. Продолжили снижаться цены на железную руду (-1,1%). В годовом выражении в мае черные металлы подешевели на -20,5% г/г. На рынке цветных металлов котировки выросли на 0,5% (как и неделей ранее) за счет увеличения фьючерсных котировок на никель (0,5%), алюминий (0,5%) и медь (0,4%) в течение двух недель подряд. В годовом выражении в мае стоимость цветных металлов сократилась в среднем на -17,9% г/г.

## О ПОТРЕБИТЕЛЬСКОЙ ИНФЛЯЦИИ С 23 ПО 29 МАЯ (РОССТАТ)

	2023 год на 29 май						2022 год май
	г/г	с начала месяца	23 - 29 май	16 - 22 май	на 29 мая (с нач. года)	апрель (м/м)	май (м/м)
<b>Индекс потребительских цен</b>	<b>2,41</b>	<b>0,21</b>	<b>0,08</b>	<b>0,04</b>	<b>2,27</b>	<b>0,38</b>	<b>0,12</b>
<b>Продовольственные товары</b>	<b>-0,71</b>	<b>-0,14</b>	<b>-0,03</b>	<b>-0,02</b>	<b>2,40</b>	<b>0,29</b>	<b>0,60</b>
- без плодоовощной продукции	0,45	0,32	0,10	0,11	0,59	0,09	1,04
- плодоовощная продукция	-10,74	-5,39	-1,67	-1,50	14,30	1,61	-2,21
<b>Непродовольственные товары</b>	<b>0,13</b>	<b>0,31</b>	<b>0,13</b>	<b>0,05</b>	<b>0,73</b>	<b>0,15</b>	<b>-0,09</b>
- без бензина	-0,02	0,23	0,10	0,02	0,70	0,16	-0,08
- бензин автомобильный	1,29	0,85	0,31	0,28	0,89	0,05	-0,18
<b>Услуги</b>	<b>-</b>	<b>0,68</b>	<b>0,19</b>	<b>0,16</b>	<b>3,15</b>	<b>-</b>	<b>-</b>
<b>Основные социально значимые продовольственные товары</b>							
<b>Мясо и птица</b>							
Куры	-3,63	5,61	1,47	1,75	2,34	0,76	-0,83
Баранина	8,30	3,44	1,11	-0,08	5,18	1,09	0,99
Говядина	3,77	0,48	0,16	0,01	1,65	0,37	0,94
Свинина	-2,14	0,12	0,03	-0,02	0,69	1,50	-0,97
<b>Хлеб и хлебобулочные изделия, крупы, мука</b>							
Рис	-3,30	-0,19	0,55	-0,63	-1,10	0,83	2,37
Хлеб	2,20	-0,07	-0,01	-0,07	0,47	0,33	1,02
Пшено	-10,14	-0,01	-0,04	0,01	-1,77	-0,34	0,86
Мука	-7,14	-0,20	-0,21	-0,02	-2,14	-0,92	0,62
Крупа гречневая	-35,43	-3,01	-0,42	-0,66	-15,87	-2,63	0,65
<b>Прочие продовольственные товары</b>							
Сахар	-16,73	5,87	2,04	1,62	7,60	2,13	-3,26
Чай	-2,02	0,54	0,14	0,58	-0,18	-0,03	1,93
Рыба	7,14	0,76	0,09	0,14	4,18	1,14	0,52
Соль	-2,58	0,25	0,03	0,25	-1,00	-0,66	3,31
Масло сливочное	-0,45	-0,23	-0,08	-0,18	-0,35	-0,18	0,63
Молоко	-1,12	-0,83	-0,17	-0,20	-1,44	-0,58	0,92
Вермишель	-3,49	0,64	-0,33	0,50	-1,89	-1,32	0,04
Масло подсолнечное	-10,12	-1,61	-0,46	-0,49	-3,26	-0,66	1,81
Яйца	1,66	-6,94	-1,51	-2,07	-2,96	-1,46	-11,62

<b>Детское питание</b>							
Консервы фруктово-ягодные	0,68	0,00	0,31	0,03	-0,62	-0,74	1,93
Консервы овощные	2,85	0,56	0,09	0,34	1,94	0,25	1,56
Консервы мясные	4,87	-0,58	0,06	-0,68	1,39	-0,01	1,66
Смеси сухие молочные	4,63	0,38	-0,03	0,20	3,93	0,62	3,50
<b>Фруктово-овощная продукция</b>							
Капуста	-22,02	81,16	12,22	15,12	132,84	22,50	-17,79
Картофель	-44,47	9,23	4,52	2,43	13,00	-2,26	9,97
Морковь	-18,45	20,83	3,62	5,14	55,81	2,70	-1,68
Яблоки	-15,45	3,61	0,88	0,90	14,57	1,88	5,46
Лук	30,00	7,08	-4,87	0,42	127,61	22,64	9,89
Огурцы	4,98	-35,23	-7,86	-11,77	-28,96	-2,42	-25,06
Томаты	-5,04	-25,11	-10,03	-7,31	19,01	-4,44	-14,07
<b>Отдельные непродовольственные товары</b>							
Строительные материалы	-6,88	2,13	0,72	0,60	1,51	0,18	-0,40
Бензин	1,29	0,85	0,31	0,28	0,89	0,05	-0,18
Медикаменты	3,32	0,65	0,23	0,14	1,90	0,02	-1,09
Автомобиль отечественный	1,97	0,44	0,09	0,00	1,17	0,11	0,01
Автомобиль иностранный	0,97	0,29	0,05	0,15	0,60	0,67	0,39
<b>Отдельные услуги</b>							
Туристические	-	4,91	1,20	1,12	10,03	2,57	-0,56
Бытовые	-	0,36	0,12	0,11	2,80	0,69	0,91
Регулируемые	11,56	0,04	0,01	0,00	2,22	0,06	0,05

## О МИРОВЫХ ЦЕНАХ С 23 ПО 29 МАЯ

	2023 г.									22/21
	с начала мая	29.05.2023	23.05.2023	23-29 май	16-22 май	май (с нач. года)	май (г/г)	май (м/м)	апрель (м/м)	
<b>Продовольствие</b>										
Пшеница (Чикаго 1 мес фьючерс), долл./т	-2,7	<b>227</b>	229	-0,9	-6,4	-22,1	-45,3	-6,8	-2,8	28,7
Пшеница (Франция 1 мес фьючерс), долл./т	-8,1	<b>242</b>	244	-1,0	-6,2	-27,0	-42,5	-8,4	-3,4	26,3
Кукуруза (Чикаго 1 мес фьючерс), долл./т	-5,0	<b>238</b>	227	4,6	-1,8	-11,0	-22,4	-6,7	2,8	19,3
Белый сахар (Межконтинентальная биржа фьючерс), долл./т	-0,4	<b>709</b>	713	-0,7	-0,3	27,8	30,3	4,4	14,6	14,7
Сахар-сырец (Межконтинентальная биржа фьючерс), долл./т	-6,0	<b>559</b>	569	-1,7	-0,3	26,6	33,5	5,4	17,0	5,5
Соевые бобы (Чикаго 1 мес фьючерс), долл./т	-5,9	<b>491</b>	486	1,0	-1,7	-12,3	-17,2	-6,8	-0,5	10,6
Соевое масло (Чикаго 1 мес фьючерс), долл./т	-5,5	<b>1077</b>	1053	2,3	2,8	-23,8	-39,3	-7,3	-5,2	20,9
Канадский рапс (Межконтинентальная биржа фьючерс), долл./т	-9,4	<b>503</b>	519	-3,1	-4,5	-20,6	-38,6	-4,3	-0,7	6,5
Пальмовое масло (Роттердам CIF Малайзия/Индонезия), долл./т	-8,2	<b>900</b>	925	-2,7	-3,4	-12,6	-41,6	-6,8	2,2	10,7
Говядина (Чикаго 1 мес фьючерс), долл./т	1,4	<b>5157</b>	4581	12,6	0,4	27,3	38,7	5,5	8,6	14,0
Свинина (Чикаго 1 мес фьючерс), долл./т	-4,3	<b>1681</b>	1778	-5,5	-6,2	-13,1	-24,8	4,9	-7,4	6,7

Индекс продовольственных цен ФАО										
м/м	-	-	-	-	-	-	-	-	0,6	-
г/г	-	-	-	-	-	-	-	-	-19,7	14,3
Удобрения										
Смешанные удобрения (диаммонийфосфат), Чикаго фьючерс, долл./т	-22,3	<b>453</b>	560	-19,2	-2,6	-27,0	-30,5	-5,0	6,5	25,7
Азотные удобрения (мочевина), Чикаго фьючерс, долл./т	-12,9	<b>320</b>	376	-14,9	-0,5	-33,1	-41,4	4,5	9,7	27,0
Черные и цветные металлы										
Железная руда (фьючерс Далянь), долл./т	-18,4	<b>100</b>	101	-1,1	-13,3	-19,1	-8,6	-10,1	-2,6	-21,4
Лом черных металлов (фьючерс LME), долл./т	-10,3	<b>381</b>	378	0,7	-0,3	-1,5	-24,3	-11,5	-6,1	-3,9
Арматура (фьючерс LME), долл./т	-7,5	<b>625</b>	622	0,5	-0,7	-6,0	-24,2	-8,7	-7,5	7,0
Прокат (фьючерс Китай LME), долл./т	-6,9	<b>575</b>	572	0,5	-0,7	0,6	-24,7	-8,1	-5,1	-17,8
Алюминий (фьючерс LME), долл./т	-5,0	<b>2238</b>	2227	0,5	0,2	-5,9	-20,8	-4,0	1,1	9,5
Медь (фьючерс LME), долл./т	-5,4	<b>8135</b>	8102	0,4	0,1	-2,8	-11,6	-6,0	-0,4	-5,1
Никель (фьючерс LME), долл./т	-12,6	<b>21162</b>	21047	0,5	1,4	-29,6	-21,4	-6,3	1,6	41,8

### Тенденции и перспективы на рынке недвижимости

Рынок недвижимости в значительной степени зависит от результатов экономики и укрепления позиций России в мире.

За период январь – декабрь 2022 года отмечен рост цен недвижимости:

- новых квартир в среднем по РФ на 7,5%,
- квартир вторичного рынка – на 3,6%,
- индивидуальных домов – на 5,6%,
- земельных участков для жилищного строительства – на 5,3%.

По данным Росреестра, за январь-декабрь 2022 года заключено 703,4 тыс. договоров участия в долевом строительстве, что на 22% меньше, чем за тот же период 2021 года.

Снижение темпов роста ВВП, ухудшение финансовых показателей и снижение доходов бизнеса привело к снижению доходов населения. Отставание темпов строительства от темпов ввода в эксплуатацию недостроенного ранее жилья по причине значительного роста цен стройматериалов, роста номинальных зарплат и, как следствие, себестоимости СМР, привело к росту цен недвижимости, к спаду производства стройматериалов и металлов, грузоперевозок и многих других смежных со строительством отраслей (производство и предоставление строительных машин и механизмов, производство мебели, сантехники и электрооборудования, логистика, кредитование, реклама, риелторский бизнес). Разрыв связей с поставщиками импортных материалов и изделий, которые ранее активно использовались в строительстве жилья бизнес- и премиум-класса, обусловило рост цен элитного жилья. Все эти обстоятельства в 2021-2022 г. привели к дисбалансу на рынке, росту цен, снижению спроса и количества сделок на рынке.

Период январь-март 2023 года характеризуется коррекцией и постепенной стабилизацией спроса и предложения. Снижение цен в целом прекратилось. Льготные ипотечные программы для отдельных категорий граждан частично поддерживают рынок. Возможно, драйвером сохранения строительного сектора и смежных отраслей могут стать долгосрочные программы комплексного регионального развития территорий, начиная со строительства новой инженерной инфраструктуры. В любом случае, государство стремится поддерживать строительную отрасль и рыночную стабильность. Также способствует стабилизации рынка сезонная активизация спроса населения и строительного бизнеса.

Рынок вторичного жилья в части спроса и ценообразования ориентируется на рынок новостроек и также стабилизируется.



Рынок коммерческой недвижимости достаточно стабилен, но низкоактивен по причине общего снижения экономической активности предпринимательства в условиях ухудшения финансовых и общеэкономических показателей на фоне структурных изменений в экономике.

В дальнейшем цены продажи и аренды будут балансировать: с одной стороны, в соответствии с ростом себестоимости строительства (обусловленным инфляционным ростом и коррекцией объемов СМР) и ростом затрат на содержание объектов (которые, предположительно, будут расти в пределах инфляции в связи с обесцениванием денег на фоне структурных экономических изменений), с другой стороны, вероятный в таком случае рост цен и ставок аренды будет ограничен пониженным спросом на дорогостоящие товары (объекты недвижимости) на фоне низких доходов населения и бизнеса, а также на фоне низкой потребительской и деловой активности.

### **Выводы**

1. Сегодня самым значимым фактором риска для всех национальных экономик являются кризисные процессы, происходящие в странах Запада и, прежде всего, США: дефицит энергии и ресурсов, социальное расслоение и политический раскол общества, огромный госдолг и дефицит госбюджета, структурный кризис экономики, инфляция и высокая вероятность дефолта.

2. Ресурсные возможности России (кадровые, научные, энергетические, сырьевые) и крепкое государство, обеспечивающее национальную безопасность и внутреннюю стабильность, развитие территорий и инфраструктуры, а также лучшее финансово-экономическое положение России по сравнению с другими ключевыми странами в условиях кризиса долларовой системы, при условии активного участия государства, дают все возможности, чтобы быстро восстановить финансовую стабильность и отраслевую сбалансированность экономики. Сокращение импортозависимости и большая автономизация российской экономики в условиях исчерпания мировых природных ресурсов и кризиса долларовой системы взаиморасчетов, а также высокая емкость рынков России и ближайшего зарубежья, позволяют выгодно для интересов страны рационализировать отраслевую структуру, обеспечить стабильность роста доходов населения и бизнеса, стабильность и активность на всех рынках, включая рынок недвижимости.

3. Большая территория страны и полная обеспеченность энергией и всеми необходимыми минералами дают несравнимую с другими странами возможность развития промышленности стройматериалов, строительства жилья, складов, объектов торговли и сферы услуг, производственных цехов, коммунальных и других вспомогательных зданий, инженерной инфраструктуры и транспортных коммуникаций.

По мере развития общества, экономики, рынка недвижимости и строительных технологий предъявляются повышенные требования к качеству строительства и функциональным и эксплуатационным свойствам зданий. Коррекция цен способствует здоровой конкуренции на рынке, повышению качества СМР и степени готовности объектов, сдаваемых в эксплуатацию.

Активное участие государства в формировании сбалансированной отраслевой структуры экономики, менее зависимой от внешних рисков, позволит перейти к стабильному росту доходов, к восстановлению деловой активности, восстановлению спроса на новые и реконструированные объекты недвижимости. Востребованными будут качественные комфортабельные квартиры и индивидуальные жилые дома, обеспеченные развитой социальной и инженерной инфраструктурой, с возможностью онлайн-работы и полноценного отдыха, уличных прогулок и занятий спортом.

4. Ситуация с быстрым распространением пандемии и закрытием границ стран в 2020 году показала большие перспективы развития внутреннего туризма, индустрии краткосрочного отдыха выходного дня, водного отдыха и спорта, что влечёт развитие и строительство качественной отечественной рекреационной инфраструктуры (гостиницы, дома отдыха и санатории, пляжи и аттракционы, внутренние дороги, придорожный и прибрежный сервис, рекреационное благоустройство и инфраструктура населенных пунктов).

5. Рынок недвижимости достаточно сбалансирован, но даже при ухудшении макроэкономических показателей, в условиях инфляции не следует ожидать ощутимого снижения цен на объекты и ставок аренды. Скорее, часть продавцов снимут с продажи свои

объекты и дождутся новой активизации рынка, чем поспешат расстаться со своим весомым активом. В условиях коррекции цен зданий и помещений

спрос на земельные участки, вероятно, снизится, чему способствует и значительное (в 2-5 раз) повышение с 2022 года штрафов за нарушения противопожарной безопасности. 6. На протяжении последних тридцати лет инвестиции в недвижимость были и остаются одним из самых выгодных вариантов накопления средств, превышая темпы роста цены золота за этот же период почти вдвое. Следовательно, в условиях структурного экономического кризиса и высокой инфляции приобретение качественной и перспективной недвижимости является хорошим средством сохранения и накопления средств. Это: комфортабельные квартиры («первичка» и качественная «вторичка»), капитальные индивидуальные дома в городе и пригороде со всей инфраструктурой, перспективная коммерческая недвижимость (торговые помещения в узловых городских зонах, склады с развитой инфраструктурой, энергетически обеспеченные цеха и комплексы, объекты рекреационного назначения, туристического сервиса и бизнеса развлечений), а также перспективные земельные участки под строительство вышеуказанных объектов.

Источники:

1. Социально-экономическое положение России
2. <https://rosstat.gov.ru/storage/mediabank/osn-03-2023.pdf>,
3. <https://cbr.ru/key-indicators/>, [http://www.cbr.ru/statistics/macro\\_itm/svs/](http://www.cbr.ru/statistics/macro_itm/svs/),
4. <https://rosreestr.gov.ru/open-service/statistika-i-analitika/statisticheskaya-otchetnost/>,

*Анализ подготовлен специалистами СтатРиелт и основан на последних официальных данных по состоянию на 12.05.2023 года*

Источник: Министерство экономического развития Российской Федерации

**Анализ влияния общей политической и социально-экономической обстановки в стране и регионе расположения объекта оценки на рынок оцениваемого объекта, в том числе тенденций, наметившихся на рынке, в период, предшествующий дате оценки**

**Основные экономические и социальные показатели Московской области  
О социальном и экономическом положении Московской области  
за январь-март 2023 года**

	<b>Фактически</b>	<b>К соответствующему периоду предыдущего года, %</b>
Индекс промышленного производства <sup>1</sup>		
март 2023 года в % к февралю 2023 года	121,2	x
январь-март 2023 года в % к январю-марту 2022 года	103,7	x
Оборот организаций, миллионов рублей	4505816,3	96,8 <sup>2</sup>
Объем отгруженных товаров собственного производства, выполненных работ и услуг собственными силами по видам экономической		

<sup>1</sup> Индекс промышленного производства исчисляется по видам деятельности «Добыча полезных ископаемых», «Обрабатывающие производства», «Обеспечение электрической энергией, газом и паром; кондиционирование воздуха», «Водоснабжение; водоотведение, организация сбора и утилизации отходов, деятельность по ликвидации загрязнений» на основе данных о динамике производства важнейших товаров-представителей (в натуральном и стоимостном выражении). В качестве весов используется структура валовой добавленной стоимости по видам экономической деятельности 2018 базового года.

<sup>2</sup> Темп роста в фактических ценах.



деятельности, миллионов рублей:		
добыча полезных ископаемых	3527,7	114,3 <sup>2</sup>
обрабатывающие производства	980437,4	106,0 <sup>2</sup>
обеспечение электрической энергией, газом и паром; кондиционирование воздуха	121875,2	115,5 <sup>2</sup>
водоснабжение; водоотведение, организация сбора и утилизации отходов, деятельность по ликвидации загрязнений	33466,4	109,5 <sup>2</sup>
Производство продукции животноводства в хозяйствах всех категорий:		
скот и птица в живом весе, тыс. тонн	75,9	91,3
молоко, тыс. тонн	178,8	96,6
яйца, миллионов штук	45,4	122,5
Индекс потребительских цен и тарифов на товары и услуги населению:		
март 2023 года в % к февралю 2023 года	100,67	x
март 2023 года в % к марту 2022 года	106,04	x
Среднемесячная начисленная заработная плата работников организаций, за февраль 2023 года, рублей	72336,7	114,5
февраль 2023 года в % к январю 2023 года	99,4	x
январь-февраль 2023 года	72558,7	113,7
Среднемесячная начисленная заработная плата работников организаций, не относящихся к субъектам малого предпринимательства, за февраль 2023 года, рублей	81241,7	116,4
февраль 2023 года в % к январю 2023 года	98,6	x
январь-февраль 2023 года	81812,9	115,9
Стоимость условного (минимального) набора продуктов питания, входящих в потребительскую корзину, в марте 2023 года, рублей	5951,57	99,61
Численность официально зарегистрированных безработных на конец марта 2023 года, человек	16000	94,61
Уровень зарегистрированной безработицы на конец марта 2023 года, в процентах	0,4	x
Грузооборот автомобильного транспорта организаций, не относящихся к субъектам малого предпринимательства, миллионов тонно-километров	3007,0	114,0
Пассажиروоборот автобусов (по маршрутам регулярных перевозок) за март 2023 года, миллионов пассажиро-километров	738,4	102,0
за январь-март 2023 года	1997,2	104,1
март 2023 года в % к февралю 2023 года	112,3	x
Просроченная задолженность по заработной плате на 1 апреля 2023 года, тысяч рублей	417,0	100,01
Оборот розничной торговли, миллионов рублей		

<sup>1</sup> К предыдущему месяцу.

за январь-март 2023 года	806773,1	86,31
за март 2023 года	291136,1	113,41,2
Оборот оптовой торговли, миллионов рублей		
за январь-март 2023 года	2302570,0	86,72
за март 2023 года	897129,2	121,21,2
Товарные запасы в организациях розничной торговли на 1 апреля 2023 года		
миллионов рублей	300894,3	100,31,2
уровень запасов, дней торговли	52	98,11
Оборот общественного питания, миллионов рублей		
за январь-март 2023 года	39378,3	102,42
за март 2023 года	13847,9	109,91,2
Объем платных услуг, оказанных населению, миллионов рублей		
за январь-март 2023 года	195436,5	98,62
за март 2023 года	67052,6	102,61,2
Выполнено работ и услуг собственными силами организаций по виду деятельности «Строительство», миллионов рублей	123522,2	84,42
Ввод в действие жилых домов за счет всех источников финансирования, тыс. кв. м. общей площади <sup>2</sup>	2998,5	63,9
Строительство объектов социально-культурного назначения:		
профессиональные образовательные организации, кв. м учебно-лабораторных зданий	1244,6	-
дошкольные образовательные организации, мест	350	60,3
общеобразовательные организации, ученических мест	1550	-
медицинский центр, кв. м	2270,0	-
Сальдированный финансовый результат (прибыль минус убыток) организаций, не относящихся к субъектам малого предпринимательства, за январь-февраль 2023 года, миллионов рублей в фактических ценах	220987,1	110,8
Задолженность организаций, не относящихся к субъектам малого предпринимательства, на конец февраля 2023 года, миллионов рублей		
дебиторская	5174700,9	102,93
кредиторская	6237483,9	105,22
в том числе просроченная	54282,1	90,82
из общей суммы кредиторской задолженности - задолженность по платежам в бюджет	326136,0	117,02

<sup>1</sup> В сопоставимых ценах.

<sup>2</sup> С учетом жилых домов, построенных на земельных участках, предназначенных для ведения садоводства.

<sup>3</sup> К предыдущему месяцу.

в том числе просроченная	1707,8	99,62
--------------------------	--------	-------

Источник: <https://mosstat.gks.ru/folder/66241>

### **Анализ внешних факторов, влияющих на стоимость объекта оценки**

К внешним факторам, влияющим на стоимость объекта оценки относятся:

- Экономические;
- Социальные;
- Политические.

#### **Экономические факторы:**

1. Спрос. Спрос определяется предпочтениями потребителей, которые зависят от того, какие доходы принесит данный объект собственнику, в какое время, с какими рисками это сопряжено.

2. Доход (прибыль) объекта оценки от эксплуатации и перепродажи. Доход, который может получить собственник объекта, зависит от характера операционной деятельности и возможности получить прибыль от продажи объекта после использования. Прибыль от операционной деятельности, в свою очередь, определяется соотношением потоков доходов и расходов.

3. Продолжительность получения доходов. Большое значение для формирования стоимости объекта оценки имеет время получения доходов.

4. Риск, связанный с объектом. На величине стоимости неизбежно сказывается и риск как вероятность получения ожидаемых в будущем доходов.

5. Степень контроля над объектом (наличие имущественных прав). Одним из важнейших факторов, влияющих на стоимость, является степень контроля, которую получает новый собственник. Объект может приобретаться в индивидуальную частную собственность или, к примеру, на праве аренды. В силу того, что покупаются большие права (право собственности), стоимость и цена, как правило, будут выше, чем в случае покупки права аренды.

6. Ограничения, наложенные государством или другими лицами на объект (арест, сервитуты и пр.).

7. Соотношение спроса и предложения на аналогичные объекты. На рыночную стоимость любого объекта влияет соотношение спроса и предложения. Если спрос превышает предложение, то покупатели готовы оплатить максимальную цену. Верхняя граница цены спроса определяется текущей стоимостью будущих прибылей, которые может получить собственник от владения этим объектом.

#### **Социальные факторы:**

1. Наличие и развитость инфраструктуры.
2. Демографическая ситуация и др.

#### **Политические факторы:**

1. Состояние законодательства в области оценки, собственности, налогообложения и т.д.;
2. Политико-правовая ситуация в стране.

Опыт показал, что в современных условиях при определении рыночной стоимости объекта оценки необходимо учитывать как внутренние, так и внешние факторы.

### **Рынок недвижимости, его структура и объекты**

Рынок недвижимости – сектор национальной рыночной экономики, представляющий собой совокупность объектов недвижимости, экономических субъектов, оперирующих на рынке, процессов функционирования рынка, т.е. процессов производства (создания), потребления (использования) и обмена объектов недвижимости и управления рынком, и механизмов, обеспечивающих функционирование рынка (инфраструктуры и правовой среды рынка). В соответствии с приведенным определением, структура рынка включает: объекты недвижимости

- субъекты рынка
- процессы функционирования рынка
- механизмы (инфраструктуру) рынка.

•Для целей анализа рынка и управления его созданием и развитием объекты недвижимости необходимо структурировать, т.е. выделять те или иные однородные группы. В законодательных, нормативных, методических актах и документах применяется классификация объектов по различным основаниям: по физическому статусу, назначению, качеству, местоположению, размерам, видам собственности (принадлежности на праве собственности), юридическому статусу (принадлежности на праве пользования). По физическому статусу выделяют:

земельные участки;

•жилье (жилые здания и помещения);

•нежилые здания и помещения, строения, сооружения;

В соответствии с ЗК РФ земли в Российской Федерации по целевому назначению подразделяются на следующие категории: земли сельскохозяйственного назначения;

•земли населенных пунктов;

•земли промышленности, энергетики, транспорта, связи, радиовещания,

•телевидения, информатики, земли для обеспечения космической деятельности, земли обороны, безопасности и земли иного специального назначения; земли особо охраняемых территорий и объектов;

•земли лесного фонда;

•земли водного фонда;

•земли запаса.

Земельные участки в городах, поселках, других населенных пунктах в пределах их черты (земли особо охраняемых территорий и объектов) в соответствии с градостроительными регламентами делятся на следующие территориальные зоны: жилая;

•общественно-деловая;

•производственная;

•инженерных и транспортных инфраструктур;

•рекреационная;

•сельскохозяйственного использования;

•специального назначения;

•военных объектов;

•иные территориальные зоны.

•жилье (жилые здания и помещения):

•многоквартирные жилые дома, квартиры в них и др. помещения для

постоянного проживания (в домах отдыха, гостиницах, больницах, школах и т.п.); индивидуальные и двух - четырех семейные малоэтажные жилые дома (старая • застройка и дома традиционного типа - домовладения и нового типа – коттеджи, таунхаусы); коммерческая недвижимость:

•офисные здания и помещения административно-офисного назначения;

•гостиницы, мотели, дома отдыха;

•магазины, торговые центры;

•рестораны, кафе и др. пункты общепита;

•пункты бытового обслуживания, сервиса.

промышленная недвижимость:

•заводские и фабричные помещения, здания и сооружения производственного

•назначения; мосты, трубопроводы, дороги, дамбы и др. инженерные сооружения;

•паркинги, гаражи;

•склады, складские помещения.

•недвижимость социально-культурного назначения:

•здания правительственных и административных учреждений;

•культурно-оздоровительные, образовательные, спортивные объекты;

•религиозные объекты.

**Определение сегмента рынка, к которому принадлежит оцениваемый объект**

Земли в Российской Федерации по целевому назначению подразделяются на следующие категории:

- земли сельскохозяйственного назначения; -
- земли населенных пунктов;
- земли промышленности, энергетики, транспорта, связи, радиовещания, телевидения, информатики, земли для обеспечения космической деятельности, земли обороны, безопасности и земли иного специального назначения;
- земли особо охраняемых территорий и объектов;
- земли лесного фонда; - земли водного фонда;
- земли запаса.

Правовой режим земель определяется исходя из их принадлежности к той или иной категории и разрешенного использования в соответствии с зонированием территорий. В соответствии с законодательством возможен перевод земельного участка из одной категории в другую. Целевым назначением и разрешенным использованием образуемых земельных участков признаются целевое назначение и разрешенное использование земельных участков, из которых при разделе, объединении, перераспределении или выделе образуются земельные участки. Земельные участки могут быть выведены из оборота либо ограничены в обороте.

Земельные участки, отнесенные к землям, изъятым из оборота, не могут предоставляться в частную собственность, а также быть объектами сделок, предусмотренных гражданским законодательством. Земельные участки, отнесенные к землям, ограниченным в

обороте, не предоставляются в частную собственность, за исключением случаев, установленных федеральными законами. Каждый земельный участок, сведения о котором внесены в государственный кадастр недвижимости, имеет не повторяющийся во времени и на территории Российской Федерации государственный учетный номер (кадастровый номер).

Кадастровые номера присваиваются объектам недвижимости органом кадастрового учета. Все земельные участки, независимо от форм собственности, подлежат государственному кадастровому учету.

1 марта 2008 года вступил в силу Федеральный закон «О государственном кадастре недвижимости», в соответствии с которым создается единый систематизированный свод сведений о недвижимом имуществе. Объектами государственного кадастрового учета являются земельные участки, здания, сооружения, помещения, объекты незавершенного строительства.

*Земельные участки относятся к землям населенных пунктов индивидуального жилищного строительства. Перевод земель не предусматривается.*

**Обзор рынка земельных участков Московской области.**

Основные тенденции рынка, отмечаемые аналитиками, — замедление темпов роста и дефицит качественного предложения. При этом события 2022 года и последовавшая за ними турбулентность в большинстве отраслей экономики существенно изменили тренды, появившиеся за время пандемии и самоизоляции. Период бурного развития закончился, а спрос на загородном рынке смещается в сторону покупки именно земельных участков, а не готовых домов.

Московская область

По информации с сайта [cian.ru](http://cian.ru), средняя стоимость готового загородного дома в Московской области с 2020 по 2022 год выросла более чем на 60%. В связи с этим покупатели стали чаще интересоваться покупкой земельных участков под самостоятельное строительство. Однако предложение таких участков в Московском регионе сократилось на треть.

Специалисты отмечают, что в период ажиотажного спроса в 2020–2021 годах были распроданы практически все наиболее ликвидные готовые объекты. В связи с этим продавцы подняли цены и на земельные участки. За первые 6 месяцев 2021 года увеличение стоимости по наиболее престижным направлениям составило:

на Рублево-Успенском шоссе — 15%;

на Ильинском шоссе — 14,9%;  
на Новорижском шоссе — 12%.

Интересно, что цены на участки по традиционно более дешевым восточному и юго-восточному направлениям в это время, наоборот, снизились. В лидерах были Щелковское и Горьковское шоссе — 3 и 4% соответственно, а самые дешевые участки Подмосковья на Егорьевском шоссе продавались в 30 раз дешевле, чем на Рублевке.

По данным анализа рынка, проведенного экспертами «ЦИАН.Аналитики», цены на земельные участки в Московской области в 2022 году росли с меньшей скоростью, хотя темпы их роста все равно были выше, чем у загородных домов, по которым во втором и третьем квартале наблюдается стагнация и сокращение спроса.

Доля желающих купить участок и начать собственное строительство выросла до 40%, хотя еще пару лет назад она стабильно держалась на уровне 30%. Во многом этому способствовало распространение льготной программы ипотеки на ИЖС, которая действует в РФ с декабря 2020 года, а также низкая ключевая ставка ЦБ РФ в 2021 году.

Коммерческая земля

Тенденции, отмеченные выше, проявляются и при анализе рынка земельных участков коммерческого назначения. Так, в 2021 году в Московской области девелоперы приобрели более 1,4 тыс. га земли, более 90% которой будет отдано под организованное индивидуальное жилищное строительство.

Интерес коммерческих застройщиков вызывают также следующие объекты:

технопарки;  
склады и логистические комплексы;  
помещения свободного назначения.

Классические бизнес-центры постепенно теряют популярность, так как пандемия довольно существенно изменила подход многих компаний к размещению своих сотрудников. Использование удаленных форматов работы, рост популярности коворкингов и развитие телекоммуникационных платформ привели к сокращению спроса на офисные помещения.

По итогам ценового анализа рынка отмечается существенный рост стоимости коммерческих земельных участков в 3 и 4 кварталах 2021 года. К концу 2022 года цены на их покупку и аренду снизились относительно пиковых значений на 25% и 20% соответственно, однако все равно остались на существенно более высоком уровне, чем в 2020 году.

Эксперты прогнозируют, что в ближайшие 5 лет цены будут относительно стабильными и в самом оптимистичном для рынка варианте вырастут не более чем на 10%.

Земли промышленного назначения

Участки земли, выделенные под промышленные объекты, не так многочисленны и популярны. В целом этот рынок в последние годы развивается под действием тех же тенденций, что и остальные, хотя и имеет ряд особенностей:

в крупных городах, как правило, до сих существует довольно много заброшенных территорий и промзон — бывших фабрик и заводов. Сейчас они постепенно выкупаются на вторичном рынке и переформируются под жилую или коммерческую застройку;

новые участки обычно покупаются в пригородной зоне, так как в городах организовать производство довольно сложно из-за экологических и транспортных ограничений;

сезонность здесь полностью отсутствует, в отличие, например, от рынка земельных участков под ИЖС, где традиционно периодами наибольшей активности являются весна (февраль — апрель) и осень (сентябрь — ноябрь);

наибольшим спросом пользуются участки на относительно недорогих южном и юго-восточном направлениях, однако очень важным фактором выбора является транспортная доступность.

События 2022 года обусловили появление новых трендов на этом рынке. В связи с необходимостью замещения импортной продукции ушедших из России брендов федеральные и региональные власти стимулируют открытие новых производств, отдавая для наиболее приоритетных проектов земли промышленного назначения в аренду без торгов. Так, в Москве с



начала года под эти цели было выделено более 100 га площади. Предполагается, что на создаваемых предприятиях будет организовано более 9000 рабочих мест.

#### Анализ рынка ИЖС

Наибольшей популярностью в 2022 году пользуются недорогие земельные участки без подряда, спрос на которые, по разным оценкам, вырос на 20–50%, что в сложившихся в настоящее время условиях вполне естественно:

это наиболее доступный сегмент участков под ИЖС. Покупатель может самостоятельно выбрать проект и подрядчика;

покупка земельного участка часто совершается в инвестиционных целях, при этом дом строится в течение нескольких сезонов;

цены на стройматериалы стабилизировались, поэтому общий объем затрат на реализацию индивидуального строительства стал более прогнозируемым.

Однако строительство — это долгое и достаточно ответственное мероприятие, поэтому готовые дома по-прежнему востребованы. Процент потребителей из поколения Y (родившихся в 1984–2000 гг.) на рынке растет, а это зачастую люди, которые не хотят ждать и разбираться во всех тонкостях процесса. Специалисты отмечают значительный потенциал небольших и относительно недорогих загородных домов — перспектива получить все и сразу может стать весомым аргументом в пользу отказа от приобретения земельного участка, тем более что многие покупатели для оплаты загородного жилья продают квартиры, в которых жили до этого.

Лидеры по общей площади жилой застройки среди федеральных округов в 2021 году:

ЦФО — 14 357 м<sup>2</sup>, доля ИЖС составила 49%;

ПФО — 10 636,5 м<sup>2</sup>, 61%;

ЮФО — 5 276,2 м<sup>2</sup>, 56%.

В среднем по России доля объектов индивидуальной жилой застройки в общем объеме жилого строительства в период с 2019 по 2021 г. выросла с 46 до 53%. Динамика этого показателя по некоторым регионам приведена в таблице ниже.

**Доля индивидуальной жилой застройки в общем объеме введенного жилья по некоторым регионам России, 2019–2021 гг.**

Регион	2019	2020	2021
Московская область	47%	48%	63%
Ленинградская область	37%	50%	67%
Свердловская область	39%	44%	47%
Тюменская область	30%	38%	43%
Ростовская область	52%	49%	55%
Новосибирская область	31%	25%	30%
Воронежская область	41%	49%	53%
Самарская область	49%	66%	58%
Челябинская область	45%	44%	60%
Курская область	62%	63%	56%
Калужская область	59%	75%	66%
Тульская область	62%	47%	60%
Волгоградская область	46%	45%	49%
Республика Крым	73%	75%	61%
Краснодарский край	43%	46%	52%

*Источник: Росстат*

Ожидаемо наибольший рост доли ИЖС произошел вблизи мегаполисов (Москва и Санкт-Петербург), а также других городов-миллионников (Краснодар, Воронеж, Екатеринбург, Волгоград и т. д.). Обращает на себя внимание также довольно сильное снижение этого показателя в Крыму при общем росте многоквартирного строительства в этом регионе на 40%.



Эксперты объясняют это уменьшением количества выданных прав на объекты ИЖС, а также сокращением числа домов, построенных населением в рамках дачной амнистии. Другая причина — угроза дефицита воды в неблагоприятные по погодным условиям годы. Такой опасности прежде всего подвержены районы Симферополя, Алушты, Керчи, Феодосии и ряда других городов.

В целом аналитики MegaResearch дают оптимистичный прогноз на дальнейшее развитие рынка земельных участков под ИЖС. Спрос на них по-прежнему высок, а появление новых технологий строительства и тренд на импортозамещение на рынке строительных материалов в перспективе могут привести к снижению стоимости загородных домов и еще большему росту их популярности.

Источник: [https://www.megaresearch.ru/news\\_in/analiz-rynka-zemelnyh-uchastkov?ysclid=lep8mmfft7415766714](https://www.megaresearch.ru/news_in/analiz-rynka-zemelnyh-uchastkov?ysclid=lep8mmfft7415766714)

### **Земельные участки в Подмосковье за год подорожали на 20%**

В других компаниях также зафиксировали заметный рост стоимости земли в Подмосковье. Так, в ЦИАН сообщили о росте цен примерно на 18% в результате прошлогоднего всплеска спроса в 1,8 раза. Ранее интерес покупателей к земельным участками связывали с пандемией коронавируса — горожан заинтересовала возможность покупки земли под ИЖС из-за карантина и закрытия границ.

«Мы вам обещаем, что до середины года мы разработаем механизм, который даст возможность выдавать ипотеку по всем льготным программам на этапе стройки под ИЖС, в том числе деревянное ИЖС в любом своем исполнении. И это даст точно взрывной вектор в развитии всего жилищного строительства», — сказал тогда Стасишин.

По данным аналитиков, сейчас сотка земли под ИЖС без учета элитных объектов в среднем стоит 120 тыс. рублей. «За год стоимость сотки в массовом сегменте выросла, в зависимости от конкретного направления, на 15-30 тыс. рублей. Максимальный рост наблюдался на Дмитровском направлении за счет ремонта трассы. Высокие показатели роста зафиксированы на Калужском, Каширском, Минском, Симферопольском направлениях», — приводит РБК комментарий главы департамента городской недвижимости «НДВ-Супермаркет Недвижимости» Елены Мищенко.

По данным «НДВ», самые дорогие участки сейчас продаются на Рублево-Успенском шоссе, где сотка земли стоит примерно 89,3 млн рублей. Самые дешевые участки предлагаются на юго-востоке и востоке Московской области, где средняя стоимость сотки сейчас составляет 60 тыс. рублей.

Чиновник также говорил, что Минстрой совместно с Минпромторгом и госкомпанией «Дом.РФ» планирует создать реестр эффективных проектов индивидуального жилищного строительства. «Это даст возможность банку четко, точно оценить реальную себестоимость, какой объем материалов, какого вида, какая технология используется. И ровно на этот объем выдать ипотечный продукт, приближенный к рыночной [ипотечной ставке], а лучше по ставке субсидированной», — отмечал Стасишин.

Под застроенными в данном случае понимаются участки, имеющие капитальные строения преимущественно советского периода с большим коэффициентом незастроенной площади (более 70% свободной от застройки земли). Такие участки чаще всего обеспечены инженерными коммуникациями и находятся в развитых промзонах советского периода. От продажи зданий их отличает то, что владельцы таких объектов позиционируют их именно как участки на продажу.

Земельные участки также подорожают в этом году, считает основатель и генеральный директор инвестиционной компании Realiste Алексей Гальцев. «Рост будет в пределах 30%. Те, кто не решился приобрести его в прошлом году, в зимний период подумают еще раз над своим решением и приобретут. Причина — все тот же перевод большинства москвичей на удаленный график работы», — пояснил эксперт.

Поэтому, задаваясь вопросом покупки земли, нельзя пренебрегать знаниями, уже собранными на рынке, для чего лучше прибегнуть к услугам внутренних или привлеченных

консультантов, способных оценить привлекательность конкретного участка для будущего покупателя». После нескольких лет стремительного роста цен на земельные участки в столице и вокруг нее настало время стабилизации стоимости земли.

Анализ рынка земельных участков Московской области говорит о том, что дефицит предложений по продаже земельных участков отсутствует и в свободном доступе имеется множество земельных участков различных категорий выставленных на продажу. Как видно из диаграммы, представленной на Рисунке 1, большинство земельных участков, предлагаемых к реализации, составляют земельные участки под ИЖС – 71% от общего количества предложений по продаже земельных участков, на втором месте земельные участки сельскохозяйственного назначения – 26%, далее следуют земельные участки промышленного назначения – 3%.

На сегодняшний день рынок земли в Московском регионе все еще находится в стадии становления и достаточно слабо развит по сравнению с западными странами. Зачастую лоты, выставленные на продажу или долгосрочную аренду, являются «сырыми» и не представляют собой конечный продукт. Значительным изменением за последние несколько лет в данном сегменте стало то, что земельные участки постепенно перестали быть инвестиционным продуктом. В то же время они продолжают оставаться необходимой составляющей любого девелоперского проекта. Но горизонт планирования получается очень большим: пока объект будет построен, пока будут реализованы его площади – в российских реалиях за это время может успеть пронестись не один кризис.

### **Цена сотки земли в московской области по районам 2021**

Следующим важным критерием, влияющим на стоимость дома, является расстояние от МКАД. Как уже ранее говорилось, большинство людей покупают участки как можно ближе к Москве, чтобы выезжать в столицу для работы. Участки, расположенные в 60 километрах и дальше от МКАД, используются под дачи. Поскольку ехать до них долго и весьма затратно, то земля для проживания там покупается довольно редко.

В заключение можно сказать, что стоимость 1 га земли будет зависеть от многих факторов и в первую очередь от площади, целевого назначения, ценности и месторасположения земли. В условиях российских реалий кадастровая стоимость участка зачастую будет выше рыночной, при этом ставка налога в любом случае будет рассчитываться от кадастровой стоимости участка.

«Дешевую пятерку» открывает Егорьевское шоссе: 1,6 млн рублей за участок и 190 тыс. рублей за сотку. Следом за ним идет Новорязанское шоссе, где за участок просят чуть дороже – 1,8 млн рублей. Третье с конца по общей стоимости земли – Горьковское шоссе (2,1 млн рублей за участок, 194 тыс. рублей за сотку). Затем идут Носовихинское (2,2 млн рублей за участок, 197 тыс. рублей за сотку) и Фряновское шоссе (2,4 млн рублей за участок, 201 тыс. рублей за сотку).

Если проехать далее по шоссе, то после 30 км от МКАД цена уже начинается от 350-400 тыс. руб. за сотку. Направление считается одним из лучших в плане экологии, развитой инфраструктуры, и готовое жилье на участке здесь имеет повышенную цену, если сравнивать со всем Подмосковьем.

Кадастровая стоимость земельных участков, в отличие от рыночной, определяется государством.

Она производится не более, чем раз в три года, и не менее одного раза в пять лет, что зависит от целевого назначения участка и его функционального использования. **Процедура регулируется Постановлением Правительства РФ «Правила проведения государственной кадастровой оценки земель».**

### **Хотите узнать подробнее о проекте**

За год в Подмосковьи земля для строительства частного дома, по данным агентства по недвижимости, подорожала на 20%. В среднем стоимость подмосковной сотки достигла 120 тысяч рублей. В зависимости от расположения — это на 15-30 тысяч больше, чем в феврале прошлого года. Самые дорогие предложения были зафиксированы на Дмитриевском шоссе — так как была отремонтирована трасса. Выросли цены и в других направлениях: Каширском, Симферопольском и др.

В других регионах цены на загородную недвижимость также выросли — на 10-24%. В Белгородской области дачи подорожали на 36%. Средняя стоимость дома в России — 1,8 млн рублей, дачи — 530 тысяч рублей. Коттеджи и таунхаусы дороже — 6 млн рублей и 4,8 млн рублей соответственно.

Не у всех есть средства и желание приобрести земельный участок для ИЖС или готовый дом. В прошлом году многие россияне предпочли арендовать объекты загородной недвижимости, чтобы не проводить теплые дни запертыми в квартире (тогда был период ограничительных мер). Стоимость аренды возросла на 20%. В среднем дом в России можно снять за 55 тысяч рублей в месяц (год назад — 45,7 тысяч рублей).

Считается, что ажиотаж вызван пандемией. Соблюдать социальную дистанцию в мегаполисах очень сложно. Куда комфортнее жить в собственном, отдельно стоящем доме с участком, дышать свежим воздухом — подальше от скопления людей и без страха локдауна. Также дача — возможность отдохнуть, когда границы закрыты и практически никуда вылететь на время отпуска не получается.

Риелторы отметили, что люди ищут недорогие варианты (около 60 тысяч рублей за сотку) в юго-восточной и восточной части региона — в расчете построить дачу или жилой коттедж, когда появится финансовая возможность. Аналитики ЦИАН подтверждают скачок цен в Московской области. Они считают, что спрос на земельные участки в прошлом году повысился почти в 2 раза. Вероятно, это повлекло за собой и рост стоимости подмосковных земель — на 18% (агентства насчитали 20%). Средняя цена сотки для индивидуального жилищного строительства составила 72,4 тысяч рублей (меньше, чем определили в агентствах). Дороже в Крыму (150 тысяч рублей), Ростовской области (128 тысяч рублей) и Краснодарском крае (100 тысяч рублей) — по данным онлайн-сервиса с объявлениями о недвижимости. Средняя стоимость участка под ИЖС в стране за 2020 год — 39,3 тысячи рублей за сотку, под СНТ — 28,8 тысяч рублей.

Интерес граждан к покупке земельных участков растет в том числе под влиянием пандемии, отметили эксперты компании «Этажи». Спрос на загородную недвижимость еще в прошлом году увеличился в 2,6 раза — рост продолжается и сейчас, особенно в сегменте дач и земли под строительство.

Аналитики прогнозируют основной рост спроса на земельные участки на лето 2021 года. Основой для этих выводов стала появившаяся у покупателей возможность оформить льготную ипотеку под 6% на строительство частного дома — напомним, премьер Михаил Мишустин утвердил данное расширение программы в конце апреля.

Сильнее всего должны подорожать земельные участки в организованных поселках с управляющей компанией, охраной и прочими удобствами, считают специалисты. Однако на рынке загородного жилья сейчас наблюдается дефицит ликвидного предложения, и найти подходящий объект может быть сложно. В отдельных случаях даже приобретаются участки уже с домами, которые потом идут под снос и новое строительство.

По данным «НДВ», самые дорогие участки сейчас продаются на Рублево-Успенском шоссе, где сотка земли стоит примерно 89,3 млн рублей. Самые дешевые участки предлагаются на юго-востоке и востоке Московской области, где средняя стоимость сотки сейчас составляет 60 тыс. рублей.

По данным аналитиков, сейчас сотка земли под ИЖС без учета элитных объектов в среднем стоит 120 тыс. рублей. «За год стоимость сотки в массовом сегменте выросла, в зависимости от конкретного направления, на 15-30 тыс. рублей. Максимальный рост наблюдался на Дмитровском направлении за счет ремонта трассы. Высокие показатели роста зафиксированы на Калужском, Каширском, Минском, Симферопольском направлениях», — приводит РБК комментарий главы департамента городской недвижимости «НДВ-Супермаркет Недвижимости» Елены Мищенко.

«Мы вам обещаем, что до середины года мы разработаем механизм, который даст возможность выдавать ипотеку по всем льготным программам на этапе стройки под ИЖС, в том числе деревянное ИЖС в любом своем исполнении. И это даст точно взрывной вектор в развитии всего жилищного строительства», — сказал тогда Стасишин.

В других компаниях также зафиксировали заметный рост стоимости земли в Подмосковье. Так, в ЦИАН сообщили о росте цен примерно на 18% в результате прошлогоднего всплеска спроса в 1,8 раза. Ранее интерес покупателей к земельным участками связывали с пандемией коронавируса — горожан заинтересовала возможность покупки земли под ИЖС из-за карантина и закрытия границ.

Чиновник также говорил, что Минстрой совместно с Минпромторгом и госкомпанией «Дом.РФ» планирует создать реестр эффективных проектов индивидуального жилищного строительства. «Это даст возможность банку четко, точно оценить реальную себестоимость, какой объем материалов, какого вида, какая технология используется. И ровно на этот объем выдать ипотечный продукт, приближенный к рыночной [ипотечной ставке], а лучше по ставке субсидированной», — отмечал Стасишин.

### **Рынок земельных участков московской области 2021 аналитика**

Ситуация на рынке недвижимости во второй половине 2020 г. очень напоминает конец 2014 г. Тогда не было никакой эпидемии, но также обвалились цены на нефть, Запад ввел санкции, обесценился рубль, произошел отток средств с банковских вкладов. Все это спровоцировало ажиотаж на рынке недвижимости и резкий рост цен – см. «Обзор рынка недвижимости по итогам 2014 года».

Снижение ипотечных ставок напрямую отразилось на доступности жилья. При том же размере ипотечных платежей заемщик получил возможность приобрести более дорогую квартиру, а покупатели с небольшим доходом в принципе смогли рассмотреть возможность приобретения квартиры или дома. Если говорить о стоимости земли для дачного строительства, то большие участки (от 10 Га до 50 Га) на расстоянии 30-50 км от МКАД продаются по цене от 30-70 тыс. рублей за сотку.

Рынок земельных активов и Москвы характеризуется высокой степенью консолидированности. За последний десяток лет земельные активы из рук множества частных собственников постепенно перешли в руки профессиональных девелоперов и их партнеров. То есть процесс, начавшийся несколько лет назад, сейчас подошел к своему логическому завершению. Случайных игроков на нем больше нет.

Согласны с коллегами и в компании «Инком-Недвижимость». «По нашим прогнозам, дома большой площадью (от 500 кв. м) без внешней и внутренней отделки окончательно перейдут в разряд неликвидных в 2021 году», — прогнозирует замдиректора департамента загородной недвижимости компании Олег Новосад.

Рынок земли в подмосковье продолжает стагнировать Во-вторых: Иными словами, если вы хотите получить земельный участок поближе к Москве, и поставить на нем дом или другую недвижимость, то эта статья поможет вам узнать стоимость выкупа земельного участка в Московской области.

### **Рынок Земли Московской Области В 2021 Году**

Несомненным преимуществом этого способа является ликвидность и надежность объекта инвестирования. Это имущество не может обесцениться как бумаги и деньги (что в истории нашей страны происходило не раз), и его всегда можно продать. Земля в цене за счет того, что ее можно использовать с различными целями, она интересует не только частных лиц, но и обеспеченные финансами организации.

Не секрет, что главный фактор, влияющий на стоимость любого продукта — это спрос. Основная масса земельных участков, представленных на рынке загородной недвижимости Подмосковья, делится на две категории. Земли для индивидуального жилищного строительства (ИЖС) и участки в дачных и садовых товариществах. И рассматривать их следует отдельно.

Заметно востребованной стала услуга «ленд-девелопмента», задачей которой является маркетинговая, техническая и юридическая проработка земельного участка к началу строительного процесса. В условиях кризиса, сниженного уровня платежеспособного спроса и отсутствия спекулятивного характера сделок на рынке земли, ленд-девелопмент становится обязательной составляющей для продажи участка. Сегодня, подготовленный к строительству участок может стоить в два-три раза больше, чем неподготовленный участок в той же локации.



**МОСКВА, 14 мар — ПРАЙМ.** Земельные участки под строительство индивидуального жилья за последний год выросли в цене вблизи всех крупных российских городов. Об этом пишет «Российская газета» со ссылкой на данные федерального портала «Мир квартир».

А чтобы новые покупатели смогли приобрести сильно подорожавшие новостройки, ставки по ипотеке должны опуститься еще ниже. В обозримом будущем это вряд ли возможно — в 2021 г. ставки, скорее всего, скорректируются вверх. На вторичном рынке также появились признаки снижения спроса — предложение сжалось до такой степени, что люди не могут найти ничего для себя подходящего по цене и качеству.

Весной в России начала действовать программа льготной ипотеки на покупку жилья в новостройке под 6,5% годовых (пока она продлена до 1 июля 2021 года). Низкие ставки применялись не только в сегменте новостроек — для вторичного рынка минимальная ставка 7,3% тоже оказалась востребованной. На такой шаг правительство было вынуждено пойти из-за проседания рынка, спровоцированного периодом самоизоляции. **Неопределенность перспектив и массовые сокращения вынудили многих россиян вложить накопления в недвижимость. Этому способствовало, в том числе, снижение ставок по банковским вкладам и ключевой ставки ЦБ РФ — она повлияла на уменьшение ставок по ипотеке и рост сделок с привлечением кредита.**

Полноценно провести сделку в режиме онлайн по-прежнему непросто (особенно актуально это было весной, когда постоянно сбоил Росреестр), участники рынка достаточно быстро учатся использовать дополнительные ресурсы — получают справки через официальные сайты ведомств, практикуют онлайн-просмотры и пользуются услугами курьеров вместо личных визитов в офис.

Тренд роста спроса на загородную недвижимость сформировался еще до начала пандемии. Этому во многом способствовали меры государственной поддержки сектора: стартовала программа «Сельская ипотека», материнский капитал разрешили использовать для строительства домов на садовых участках, отметил Дмитрий Алексеев.

Деньги я предпочитал копить, а не тратить на всякие глупости вроде игрушек и сладостей. Как-то раз в первом классе я обменял гоночную машинку на «настоящий бриллиант». Сосед-третьеклассник надул меня, продав мне под видом алмаза стекляшку из люстры... К началу 90-х я накопил, продавая пойманную дедушкой рыбу, 120 рублей.

Что касается инвесторов, на которых очень надеются и девелоперы, и продавцы на вторичном рынке, то они ситуацию не спасут. Конечно, инвесторы менее чувствительны к ценам, чем обычные покупатели, приобретающие квартиры, чтобы в них жить, однако повышение стоимости актива на входе снижает его инвестиционную привлекательность.

Если проехать далее по шоссе, то после 30 км от МКАД цена уже начинается от 350-400 тыс. руб. за сотку. Направление считается одним из лучших в плане экологии, развитой инфраструктуры, и готовое жилье на участке здесь имеет повышенную цену, если сравнивать со всем Подмосковьем.

Это идеальный вариант для тех, кто не желает расставаться с комфортом городской цивилизации и экологичностью. КП располагает благоприятными условиями для спокойной семейной жизни и отдыха на природе. Поселок обладает всеми необходимыми преимуществами для полноценной жизни: Доступность.

Продается участок 18,4 сотки 4-я очередь. У старицы Шерны. Земельные участки ИЖС (земли населенных пунктов) в Коттеджном посёлке «Лесные дали» (д. Калитино), расположенном в хвойном лесу на берегу реки Шерна. Отлично для дачи или пмж: без шума от дороги, 7,5 — 40 соток.

Участки оснащены 2-мя прудами: рыболовный и для купания. Также в 900 метрах протекает канал им. Москвы и на расстоянии 300 метров огромное рыболовное озеро. В шаговой доступности продуктовый магазин. Добраться можно на электричке с Савеловского вокзала или на автобусе от метро Алтуфьево. Савеловская, Тимеязевская. Цена низкая и все денежные средства идут на благоустройство окружающей территории.

Хотите жить в экологически чистом и красивом месте? Позвольте себе купить участок, на котором можно построить дом или дачу, жить постоянно или приезжать на выходные.

Поселок хорошо вписан в природное окружение. Дачный поселок «Полесье» — это уникальная местность, где органично соседствуют блага цивилизации и первозданность природных объектов.

### **В России прогнозируют рост цен на земельные участки под ИЖС**

«В этом году ожидается рост спроса на земельные участки по причине возможности оформить льготную ипотеку на строительство дома. В 2021 году мы ожидаем рост к текущей стоимости примерно на уровне 3-5%, причем основное повышение придется до конца лета», — заявила ТАСС главный эксперт аналитического центра ЦИАН Виктория Кирюхина.

Тем временем средняя стоимость частного дома в России с начала года повысилась на 2,8%, при этом самые высокие цены отмечены в столичных регионах, а также в Севастополе и Сахалинской области, сообщил вчера РБК со ссылкой на исследование аналитиков федерального портала «Мир квартир».

Четвертое место составленного «Миром квартир» рейтинга регионов с самыми дорогими частными домами занимает Севастополь с 9,6 млн руб. за лот. Замыкает первую пятерку Сахалинская область, где средняя стоимость дома в начале мая 2021 года составляет 9,2 млн руб.

Земельные участки под строительство индивидуального жилья могут подорожать в России на 3-5% к текущей стоимости до конца нынешнего года на фоне распространения семейной ипотеки на такие проекты, а также из-за продолжающегося тренда на загородную недвижимость, который начался во время самоизоляции.

Напомним также, в конце марта Министерство строительства и жилищно-коммунального хозяйства РФ предложило создать типовые проекты домов и коттеджей для индивидуального жилищного строительства (ИЖС) в российских регионах. Об этом заявила в Совете Федерации директор департамента жилищной политики Минстроя Ольга Корниенко.

### **Прогноз рынка недвижимости Москвы и Подмосковья на 2021 год от**

В III квартале 2020 г. экономика России сжалась на 3,6% в годовом выражении после спада на 8% по итогам II, подсчитал Росстат. Реальные располагаемые доходы россиян сократились на 4,8% и 8,4% соответственно. Суммарно по итогам января-сентября 2020 года россияне, по официальным данным, обеднели на 4,3%. Цены на нефть с начала 2020 г. упали с почти \$70 до \$30-50 за баррель, причем в апреле 2020 г., в период локдауна, стоимость основного экспортного товара РФ, от которого зависит наполнение бюджета, опускались ниже нулевой отметки. Нефть, как обычно, потянула за собой рубль: если в начале 2020 г. за доллар давали 61-65 руб., то во втором полугодии — 70-80.

Во-вторых, одной из главных причин падения цен в 2015 г. был переизбыток предложения, в первую очередь на первичном рынке. За год этот показатель увеличился более чем на 60%. В настоящее время ситуация обратная. И на первичном, и на вторичном рынке Москвы и Подмосковья предложение находится на минимальных уровнях. Даже несмотря на высокую девелоперскую активность.

Ажиотаж на первичном рынке московского региона и снижение ставок по несубсидируемой ипотеке простимулировали рост спроса и на вторичное жилье. Вымывание самых дешевых лотов привело к росту цен и резкому сокращению экспозиции. По оценкам риелторов, к концу 2020 г. в массовых сегментах запросы покупателей три раза превысили объем ликвидного предложения. (См. «Обзор рынка недвижимости по итогам ноября 2020 года».)

В целом, ситуация на рынке недвижимости во второй половине 2020 г. очень напоминает конец 2014 г. Тогда не было никакой эпидемии, но также обвалились цены на нефть, Запад ввел санкции, обесценился рубль, произошел отток средств с банковских вкладов. Все это спровоцировало ажиотаж на рынке недвижимости и резкий рост цен — см. «Обзор рынка недвижимости по итогам 2014 года». Вслед за которым последовал период спада: на вторичном рынке цены потом снижались в течение трех лет — см. обзоры за 2015-й, 2016-й и 2017 гг. — и в итоге вернулись на уровень 2013 г. То есть за три года цена метра просела на 10-15-20% в зависимости от сегмента. Новостройки «отпадались» быстрее, подешевев за 2015 г. сразу на 11,4%.

По всей видимости, до конца 2020 г. спрос останется достаточно высоким: декабрь традиционно самый урожайный месяц на рынке недвижимости. Однако уже в начале 2021 г.



разрыв между запросами продавцов и финансовыми возможностями покупателей может достичь критических величин и спрос значительно сокротится – как в 2015 г., после ажиотажа 2014 г.

### **Анализ рынка земельных участков московской области 2021**

Прежде всего стоит отметить, что в 2001 году был принят к исполнению Земельный кодекс – №136-ФЗ от 25 октября 2001 г. Другой важнейшей вехой стал федеральный закон о переводе земель из одной категории в другую – №172-ФЗ от 21.12.2004 г. В дальнейшем в данные документы вносились различные изменения и дополнения, однако в целом данные законы заложили фундамент будущего развития земельного рынка.

— Московские центральные диаметры — полезный и удобный проект для людей, — губернатор Московской области Алексей Воробьев поблагодарил столичные власти за идею создания МЦД. — Я уверен, что он, как и наша совместная работа по общественному транспорту, даст свой положительный эффект. Еще один транспортный проект, реализация которого запланирована на ближайшие месяцы, — интеграция МЦК с железной дорогой.

Будучи в составе холдинга Vesco Group, мы обладаем уникальной базой данных заявок клиентов, обращающихся в нашу компанию, а также экспертными Правовой статус Земельный рынок Московской области официально существует с начала 1993 г. Важно! В 2021 году цены на жилье эконом-класса временно стабилизировались, что создает благоприятную конъюнктуру для инвестиций.

Согласно постановлению Правительства от 2021 г., которое было принято для регламентации принципов установления стоимости земель, переданных в пользование физическим и юридическим лицам, основополагающим фактором при ценообразовании является кадастровая стоимость земли.

Под незастроенными понимаются участки свободные от объектов недвижимости. Чаще всего это неосвоенные или частично освоенные участки в индустриальных парках типа greenfield (вторичный рынок). С точки зрения географии участки разделялись на зоны: МКАД – А107 («Бетонка») и А107 – границы МО. Для анализа отбирались земельные участки категории: земли промышленности, энергетики, транспорта, связи, радиовещания, телевидения, информатики, земли для обеспечения космической деятельности, земли обороны, безопасности и земли иного специального назначения; земли населенных пунктов (зонированные под производственную и складскую деятельность).

В то же время инвестору, который хочет войти на этот рынок и создать новое предприятие в Московской области, сделать это довольно трудно, поскольку готовой, уже переведенной в эту категорию земли нет, а стоимость перевода и неопределенность по времени существенно затрудняют положение дел. Кроме того, существуют очень серьезные проблемы с получением инженерных мощностей – электроэнергии, газа и т. д. По идее, данные проблемы должны решать современные индустриальные парки.

Для данного обзора было проведено детализированное исследование земельных участков, предназначенных для продажи. В целях повышения актуальности анализа каждое предложение было проверено в отдельности на предмет соответствия разрешенному виду использования, а также уточнения площади. В качестве основного инструмента проверки использовался онлайн-ресурс Росреестра (Публичная кадастровая карта).

Под незастроенными понимаются участки свободные от объектов недвижимости. Чаще всего это неосвоенные или частично освоенные участки в индустриальных парках типа greenfield (вторичный рынок). С точки зрения географии участки разделялись на зоны: МКАД – А107 («Бетонка») и А107 – границы МО. Для анализа отбирались земельные участки категории: земли промышленности, энергетики, транспорта, связи, радиовещания, телевидения, информатики, земли для обеспечения космической деятельности, земли обороны, безопасности и земли иного специального назначения; земли населенных пунктов (зонированные под производственную и складскую деятельность).

Стоит отметить, что по факту в анализируемом регионе заявлено большее количество индустриальных парков (до конца 2021 года их должно стать 53). Однако большинство из таких предложений представляет собой нарезку на участки меньшей площади и продажу без коммуникаций. Таким образом, наиболее удобным вариантом для среднестатистического

инвестора-девелопера является покупка участка незастроенной территории с коммуникациями и исходно-разрешительной документацией. На таких площадках уже проведен так называемый ленд-девелопмент.

- география исследования: от МКАД до границ Московской области (включая Новую Москву);
- рассматриваемые категории: земли промышленного назначения, земли населенных пунктов (под промышленно-складское назначение);
- площадь участков, которая учитывалась в обзоре:
- участки площадью 1-5 га в пределах 30-50 км от МКАД (до трассы А-107 «Бетонка»);
- участки площадью более 5 га в зоне от МКАД до границ Московской области.

### **Анализ рынка земли московской области 2021**

Будучи в составе холдинга Vesco Group, мы обладаем уникальной базой данных заявок клиентов, обращающихся в нашу компанию, а также экспертными Правовой статус Земельный рынок Московской области официально существует с начала 1993 г. Важно! В 2021 году цены на жилье эконом-класса временно стабилизировались, что создает благоприятную конъюнктуру для инвестиций.

Тренд роста спроса на загородную недвижимость сформировался еще до начала пандемии. Этому во многом способствовали меры государственной поддержки сектора: стартовала программа «Сельская ипотека», материнский капитал разрешили использовать для строительства домов на садовых участках, отметил Дмитрий Алексеев.

**Этап 1** начался примерно с середины 2000-х годов – это время зарождения современного рынка коммерческой недвижимости в целом. В этот период был бум «бумажных» проектов и земельные участки рассматривались как возможность выгодных вложений наравне с объектами капитального строительства. В это время создавались многие земельные банки. От инвестора при этом практически ничего не требовалось, земля сама по себе тогда дорожала по 20% и более в год. В дополнение в этот период начали намечаться процессы децентрализации: активно рассматривались различные проекты у МКАД и за его пределами в сфере офисной, торговой и складской недвижимости. Шел бум коттеджного строительства. Также заявлялись один за одним проекты комплексного освоения территорий (КОТ).

Законодательной основой для этого стал ряд нормативных документов, регулирующих образование земельных участков, а также установление и изменение их характеристик. В результате их применения в руках коммерческих структур оказалось большое количество земель различного назначения.

Анализ земельных участков ИЖС говорит о том, что большей популярностью пользуются земли, которые находятся в непосредственной близости от МКАД. В их число попали населенные пункты, расположенные в радиусе км от столицы, рядом с которыми проходят транспортные магистрали. В качестве основных причин высокого спроса на участки без подряда эксперты называют: Доступная стоимость земли.

Источник: <https://polic15.ru/zhaloby/dinamika-tsen-na-zemelnye-uchastki-v-moskovskoj-oblasti-v-2021-godu>

«Коронавирусный кризис» стимулировал рост спроса на загородную недвижимость. Интерес вырос не только к готовым домам, но и к земельным участкам. По различным оценкам, количество запросов за последние несколько месяцев выросло от 15 до 40%. Руководитель отдела продаж Объединенной группы риэлторских компаний (АН «ОГРК») Валерий Смольков рассказал о положении дел на рынке земельных участков в Московской области, которые предназначены для реализации промышленных и жилых проектов.

– Предложение земельных участков в Московской области в целом значительно превышает спрос. Наиболее сильно заметна «просадка» цен на земли сельхозназначения и на предназначенные для индивидуального жилого строительства. Участки такого формата и площадью от 10 до 50 га пользуются низким спросом из-за отсутствия новых проектов. Так, например, за весь 2019 года нам известно всего о 9 новых проектах со строительством домов и

порядка 30 проектов – участки без подряда. При этом непонятно то, сколько из них окажется жизнеспособными.

Если говорить о стоимости земли для дачного строительства, то большие участки (от 10 Га до 50 Га) на расстоянии 30-50 км от МКАД продаются по цене от 30-70 тыс. рублей за сотку. Это в среднем.

Средняя стоимость участков сельскохозяйственного назначения, которые располагаются на расстоянии 50-100 км от МКАД начинается от 500 руб. за сотку и достигает 15 тыс. рублей за сотку.

Земли промышленного назначения на удалении в 15-50 км от МКАД и общей площадью от 50 до 250 га стоят от 70 до 230 тыс. рублей за сотку. Таких объектов достаточно много. Например, только в нашей базе таких участков более 50. Их стоимостью разнятся от 15 до 500 млн рублей.

Если говорить об объеме предложения, то видимых изменений не произошло – участков для бизнеса, жилья достаточно и инвесторов есть «простор» для выбора площадки.

Кризис и пандемия, безусловно, внесут ценовые коррективы, но общая картина станет понятна уже в следующем году, так как рынок достаточно инертен. Об этом можно судить по тому как события развивались после кризиса 2008 года. Последствия того кризиса ощущаются до сегодняшнего дня и они до сих пор не очевидны.

Безусловно, спрос на земельные участки в апреле вырос, но я бы поставил под сомнение размер этого роста. Так, по некоторым оценкам он составляет от 15 до 40% – на мой взгляд, повышенный спрос является временным явлением и достигает отметки в 5-7%. Думаю, что к осени мы вернемся в прежнюю статистику.

В 2019 году участки в Московской области фактически показали отрицательную ценовую динамику. Так, земли сельскохозяйственного назначения и промназначения потеряли около 9-10%. В нынешнем году рынок не вышел на ценовое плато, поэтому по итогам года, скорее всего, мы ждем корректировку со знаком минус.

По нашей оценке никаких объективных причин для роста данного сегмента нет. При этом такая динамика актуальна, начиная с 2009 года. Сейчас нельзя говорить даже о стагнации цен – сейчас налицо дефляция. При этом такая динамика существует уже в течение 5 лет. Вероятно, что в нынешнем году ничего не изменится, а говорить о прогнозах на 2021 году преждевременно. Большинство участков и объектов явно переоценены.

Источник: <http://www.realto.ru/journal/articles/zemli-podmoskovya-budut-deshevet-ekspert/>  
Источник: <https://pravozashit.ru/analiz-rynka-zemli-promnaznacheniya-moskovskoj-oblasti-2020.html>

### **Земельный рынок Москвы и Подмосковья: цены, лендлорды и перспективы**

**Наталья Круглова, советник генерального директора, руководитель департамента продаж Российского аукционного дома в Москве и Московской области, специально для IRN.RU**

Рынок земельных активов Москвы подвергся влиянию коронавирусного кризиса минимально: это обусловлено общей парадигмой его развития, ведь этот рынок отличается высокой инертностью, сделок на нем совершается не так много.

Существенно больше на него повлияли изменения, внесенные в законодательство о долевом строительстве и вступившие в силу 1 июля 2019 года. Переход на эскроу-счета повлек за собой остановку сделок M&A, поскольку все крупные игроки либо сформировали свои земельные банки до 1 июля 2019 г. на несколько лет вперед, до вступления в силу поправок, либо, как мелкие участники, просто приостановили экспансию. С тех пор серьезных колебаний на рынке земли не происходило. Глобально оценивая состояние рынка, можно констатировать, что он стал рынком профессиональных участников: среди игроков девелоперского рынка практически не осталось случайных владельцев земли. В немалой степени этому способствовали московские власти, которые ввели практику оформления договоров аренды на срок проектирования и строительства, ограничивая возможное время освоения площадки 3-5 годами.

Девелоперов, как существующих, так и потенциальных, интересуют участки преимущественно под жилищное строительство. Спрос на землю под реализацию проектов

апартаментов незначителен – апартаменты сильно отстают в темпах продаж от жилья, и их себестоимость не так сильно отличается от многоквартирной застройки, как отличается цена и темп продаж этих двух форматов. Поэтому застройщики готовы работать в сегменте апартаментов только в уникальных локациях.

Средняя стоимость земельного участка под строительство объектов жилого назначения в Москве составляет 250-350 млн рублей/га, но конечная цена зависит от места и степени девелоперской готовности земельного актива. Например, очень сильно влияет на цену необходимость разработки градостроительной документации, наличие или отсутствие сетей и подъездов к земельному участку. В итоге, цена земли с учетом перечисленных факторов может колебаться от 70 млн до 1,5 млрд рублей за 1 га.

Если обобщить происходящее на рынке земли в Москве, то надо отметить, что самым большим вниманием со стороны покупателей пользуются участки под жилищную застройку. Это самый ценный актив, особенно, если инвестор может получить ЗУ вместе с ГПЗУ или хотя бы ППТ. Следом по уровню ликвидности идут промышленные территории с потенциалом опять же жилищного девелопмента либо развития многофункциональных проектов. Поскольку, как правило, это крупные активы, то инвесторы готовы рассматривать их и без граддокументации, только с урегулированными имущественными правами.

На фоне пандемии стал развиваться рынок земли под склады: как self storage формата, так и мультифункциональных внутригородских моно- или поли- функциональных складов, fulfillment склады – это обусловлено развитием dark stores и сервисов быстрой доставки.

Если говорить о площади, то участки до 0,3 га освоить в рамках ленддевелопмента почти невозможно – очень маленькая площадь ЗУ сильно ограничивает варианты best use. Площадь участка от 0,3 до 3 га – это самый востребованный размер. Более крупные земельные активы также сложны в продаже: рынок игроков, способных их купить и освоить, ограничивается десятком компаний-девелоперов.

Рассматривая себестоимость девелопмента, можно оценочно сказать, что земля в структуре затрат формирует 10-25%, в зависимости от степени проработки документации и инженерной подготовки ЗУ. 60-70% приходится на СМР, еще около 7-10% внесут сети. После введения требований по переходу на эскроу-счета еще до 10% расходов – это обслуживание банковского долга, который номинально стоит от 5 до 12%, а в реальности его стоимость будет формироваться как производная темпа продаж и возможности заместить банковское финансирование деньгами конечных покупателей.

Рынок земельных активов и Москвы характеризуется высокой степенью консолидированности. За последний десяток лет земельные активы из рук множества частных собственников постепенно перешли в руки профессиональных девелоперов и их партнеров. То есть процесс, начавшийся несколько лет назад, сейчас подошел к своему логическому завершению. Случайных игроков на нем больше нет. Меняется и структура лендлордов: сегодня это в основном банки, госкомпании и госкорпорации. Почти все земельные активы, потенциально годные для дальнейшего использования (застройки или перепродажи), находятся в их руках. Других свободных участков на рынке нет. Тем более значимым игроком земельного рынка становятся компании с госучастием. Они владеют существенными по объему земельными участками преимущественно промышленного назначения – относительно недорогими и часто интересными с точки зрения места расположения и потенциала застройки. В условиях высвобождения их из производственной деятельности они становятся для госкомпаний непрофильным активом. В результате встает вопрос либо реализации земельных излишков, либо участия в девелоперских проектах. Поэтому и в этой сфере в ближайшей перспективе можно ожидать роста числа стратегических альянсов «промышленность – девелопмент» и появления новых крупных проектов редевелопмента промышленных территорий в границах Москвы и в Московской области.

Поэтому в ближайшей перспективе мы увидим увеличение числа стратегических альянсов банков, госкомпаний и госкорпораций с крупными девелоперами.

Такие альянсы уже повсеместная практика. Несмотря на падение доходности жилищного девелопмента, лендлорды стремятся реализовывать проекты именно в этой сфере, поскольку



жилье обеспечивает наилучший возврат на инвестиции. Однако самостоятельно они не имеют для этого достаточных компетенций. А застройщики заинтересованы в стабильном и относительно недорогом финансировании своих проектов. На пересечении этих интересов и будут возникать финансово-строительные альянсы. Первые примеры уже есть: в прошлом году соглашения о стратегическом сотрудничестве заключили ВТБ и MR Group, а также Сбербанк и Setl Group.

Еще одной точкой пересечения интересов банков и девелоперов в ближайшее время станут залоговые земельные участки. В 2021 году мы ожидаем выхода на рынок значительного количества подобных активов. И в этом сегменте сотрудничество банков и девелоперов тоже окажется выгодным для обеих сторон. Первые смогут с максимальной выгодой для себя реализовать непрофильные активы, вторые получают дефицитные земельные участки под новые проекты. И РАД, как универсальная площадка по продаже залогового имущества, по-видимому, выступит одним из основных провайдеров данных процессов: в 2020 г. Российским Аукционным Домом продано более 150 земельных участков в Москве и Московской области.

В заключение надо два слова сказать о рынке [земельных участков в Московской области](#). Рынок таких земельных активов Подмосковья очень разнороден: цены варьируются от 1 тыс. рублей / га до 50 млн рублей / га. Цена участка зависит от его категории и подготовленности. Так, земли сельхозназначения предлагаются по 500-15 тыс. рублей за сотку, промышленного назначения - по 10-200 тыс. рублей за сотку в greenfield и по 150-350 тыс. рублей за сотку в индустриальных парках. Участки для дачного строительства продаются по 30-70 тыс. рублей за сотку, но в элитных локациях, например, вдоль Рублевского шоссе, их цена на порядок выше – по 700-1500 тыс. рублей за сотку. Например, в некоторых поселках в Раздорах или Барвихе земля под жилые дома будет стоить 30-50 тыс. долл./сотка.

Говоря о земельном рынке Московской области, можно уверенно констатировать, что спрос на земельные участки там ограничен 30-километровой зоной, прилегающей к Москве, и сфокусирован на площадях, пригодных либо под ИЖС (20%), либо под коттеджную застройку (80%). Спрос на участки под офисную или торговую недвижимость минимален – формат торговых центров максимально подвергся переоценке под влиянием коронавируса, несмотря на весь их потенциал капитализации, осталось мало желающих их строить. Офисы же за городом нужны только на МКАД, либо локально в городах-спутниках, под местный спрос. Но в отличие от Москвы, где рынок поделен между профессиональными игроками-девелоперами, спрос на землю в Московской области сформирован конечными пользователями, среди которых системных игроков очень мало: буквально по пальцам одной руки можно пересчитать компании, реализовавшие более двух проектов лендевелопмента в МО.

Тем самым, если рынок Москвы демонстрирует высокий уровень зрелости и консолидации, областной рынок только формируется: в последние 10 лет на нем практически отсутствовали профессиональные девелоперы, ввиду низкого спроса этот рынок не был интересен игрокам, сформировавшим высокий уровень компетенций в девелопменте. И если в Москве качественные характеристики продукта – квартир и апартаментов - таковы, что могут составить достойную конкуренцию лучшим мировым аналогам, в Московской области практически не было проектов, сбалансированных относительно требований спроса и продуктового предложения. Однако вследствие пандемии на рынок загородных активов вернулся спрос, а за ним – интерес девелоперов. И хочется думать, что загородный сегмент повторит судьбу московского рынка – то есть также станет ареной для профессиональных игроков, которые способны обеспечить развитие земельных массивов наиболее адекватным образом, с учетом требований платежеспособного спроса и потенциала конкретного земельного актива. И как всякий рынок, не достигший зрелости, рынок земли Подмосковья – это Эльдorado для тех, кто готов заглянуть в будущее. В среднесрочной перспективе там есть возможность апсайдов, которые уже невозможны в Москве.

Читать полностью: <https://www.irm.ru/articles/41125.html>

**Обзор рынка ИЖС**

**Обзор рынка ИЖС Подмосковья**

Цены на землю в Подмосковье за год выросли на 1%, до 241 тыс. руб. за сотку. Средний бюджет предложения земельных участков в области в июле 2019 года составляет 3 млн руб. Об этом говорится в исследовании загородного рынка (без учета элитного сегмента) Московской области, подготовленном сервисом объявлений «Мир квартир».

За год стоимость земли незначительно выросла на 14 загородных направлениях из 21 исследуемых. Наибольший рост аналитики зафиксировали на Дмитровском (+3,8%), Симферопольском (+3,6%) и Ярославском (+3%) шоссе. Стоимость участков упала на семи подмосковных трассах, больше всего на Егорьевском (-2,6%), Горьковском (-2,3%) и Фряновском (-1,9%) направлениях.

В целом стоимость земли находится в зависимости от расположения, престижности самого направления и удаленности от Москвы, отмечают аналитики. По данным «Мира квартир», самые дорогие по стоимости земли трассы расположены на западе и севере от столицы, дешевые — на востоке и юго-востоке.

Наиболее дорогое направление в рейтинге «Мира квартир» — Осташковское шоссе, проходящее по берегам Клязьминского водохранилища. В среднем стоимость сотки здесь составляет 435 тыс. руб., а участок — около 7 млн руб. Далее следуют Новорижское (участок 3,6 млн руб., сотка 270 тыс. руб.) и Минское шоссе (участок 3,5 млн руб., сотка — 269 тыс. руб.).

В тройке самых бюджетных направлений — Егорьевское (участок 1,6 млн руб., сотка 190 тыс. руб.), Новорязанское (участок 1,8 млн руб., сотка — 191,4 тыс. руб.) и Горьковское (участок — 2,1 млн руб., сотка — 194 тыс. руб.) шоссе.

На сделки с земельными участками в Подмосковье, по данным аналитиков, сегодня приходится около двух третей от всех продаж загородной недвижимости, говорит генеральный директор «Мира квартир» Павел Луценко. По его словам, за год спрос подрос, особенно в дешевом сегменте, а наибольший рост цен на землю отмечен в радиусе 20 км от МКАД.

**Средняя стоимость участков на разных направлениях Московской области**

№	Шоссе	Цена за сотку, руб.	Средняя стоимость участка, руб.	Прирост стоимости участка за год
1	Осташковское	435 216	6 952 708	1,1%
2	Новорижское	270 631	3 598 524	2,8%
3	Минское	268 901	3 519 748	1,7%
4	Мохайское	268 042	3 496 462	1,4%
5	Пятицкое	254 825	3 483 673	1,3%
6	Ярославское	257 631	3 242 798	3,0%
7	Рогачевское	249 648	3 168 788	-0,2%
8	Дмитровское	245 934	3 134 264	3,8%
9	Волоколамское	270 149	3 086 492	2,8%
10	Варшавское	233 580	2 914 528	1,3%
11	Ленинградское	224 693	2 904 656	-0,7%
12	Симферопольское	230 628	2 886 493	3,6%



13	Щелковское	225 037	2 774 347	-1,0%
14	Каширское	223 417	2 748 210	1,4%
15	Новокаширское	216 226	2 714 897	-1,1%
16	Клевское	213 476	2 553 708	2,4%
17	Фряновское	201 856	2 354 902	-1,9%
18	Носовихинское	197 836	2 157 246	2,5%
19	Горьковское	194 325	2 143 107	-2,3%
20	Новорязанское	191 457	1 794 662	1,6%
21	Егорьевское	190839	1653895	-2,6%
	Среднее	241209	3013530	1,0%

Подробнее на РБК:

<https://realty.rbc.ru/news/5d3eae9b9a79476d923b47f7>

### Анализ основных ценообразующих факторов

Развитие земельных рынков находится в самой непосредственной связи с развитием рынка недвижимости. Земельный рынок Подмосковья - один из самых динамично развивающихся рынков России, так как основной тенденцией последнего времени (несмотря на кризисные тенденции) является повышенный спрос на земельные участки в пригороде - как со стороны инвесторов, так и покупателей жилья из Москвы, для постоянного проживания за городом. Растет количество коттеджных поселков, крупных логистических центров, развивается частное строительство. Подмосковные земли становятся предметом пристального внимания все большего круга лиц и привлекают новых участников. Сегодня этот рынок притягивает к себе значительное количество крупных инвесторов, девелоперов, риэлторов, состоятельных частных лиц. Рынок подмосковной земли условно делится по направлениям и по удаленности от МКАД. По направлениям цена и ликвидность зависят от исторически сложившихся предпочтений и потенциала развития.

1) Запад - самое дорогое и ликвидное направление.

2) Юго-западное и северо-западное направления за последнее время заметно возросли в цене.

3) Восточные направления пока, кроме определенных мест, не являются привлекательными по экологическим и транспортным показателям.

4) Южное направление — Симферопольское и Каширское шоссе, трасса Москва — Дон — исторически гораздо менее развито, однако относительно высокое качество дорог и хорошая экологическая обстановка делают его весьма перспективным.

По удаленности земли Подмосковья условно делятся на три кольца: Первое кольцо (0 - 30 км — от МКАД до «бетонки»), второе (30 -60 км — от первой до второй «бетонки») и третье (60—100 км — до границ Московской области, в отдельных местах до 200 км). Большую часть занимают земли лесного фонда и сельскохозяйственного назначения.

В Московской области находится достаточное количество земель для продажи, однако, привлекательных участков (с коммуникациями, разрешительной документацией, достоинствами природного ландшафта) с точки зрения девелоперов немного. Ограниченность предложения участков в ближнем Подмосковье, приводит к росту интереса к отдаленным территориям (более 100 км от МКАД).

Наибольшее количество предложений наблюдается в Наро-Фоминском, Рузском и Волоколамском районах. Особый интерес представляют Красногорский, Одинцовский, Наро-Фоминский и Истринский районы. Площадь земель, их удаленность от Москвы, достоинства природного ландшафта имеют огромное значение и влияют на цену земельного участка. Также определенное значение имеет план развития прилегающей территории (кому принадлежат земли и что с ними планируют делать впоследствии).

Общие критерии при выборе земельного участка: направление; расстояние от МКАД; размер; транспортная доступность; социальное окружение; статус земли и категория; наличие коммуникаций, водоема (река, пруд, озеро); леса по границам и на самой территории участка; юридические аспекты.

Общая площадь Московской области составляет 4 млн. 579,9 тыс. га. Вместе с тем, земельный рынок Московской области пока формируется в основном из двух категорий земель: • земель сельскохозяйственного назначения — 1 млн. 743,8 тыс. га, • земель населенных пунктов — 501,3 тыс. га. Большое влияние на стоимость земли оказывает степень развитости инфраструктуры.

Так, участки на хорошо освоенных землях ценятся значительно дороже, чем на неосвоенных. Увеличение стоимости земельного участка в зависимости от наличия подведенных коммуникаций<sup>9</sup> можно дифференцировать следующим образом: - транспортные подъездные пути – 15-20%; - электроэнергия – 15-25%; - газоснабжение – 10-25%; - остальное (водоснабжение, канализация, теплоснабжение, коммуникационные связи) – 5- 15%.

Согласно данным аналитического департамента Ассоциации застройщиков Московской области, на рынке Московской области наблюдается стагнация.

Деятельность компаний, направленная на увеличение земельного банка, сокращается на фоне снижения рентабельности девелоперских проектов и рекордных объемов ввода жилья в последние годы. Как показывает практика прошлых кризисов, на любую экономическую нестабильность загородный рынок всегда реагирует снижением спроса, активные продажи продолжаются только в самых привлекательных по цене и качеству проектах. Пытаясь компенсировать убытки от снизившегося спроса на дома, девелоперы коттеджных поселков выбрасывают на рынок «участки без подряда», заманивая покупателей серьезными дисконтами. Скидки доходят до 50%. Однако, покупателей, приобретающих участки с расчетом «на будущее», подстерегают традиционные «потребительские» риски, с которыми уже столкнулись те, кто купил землю в кризис 2008 года.

Речь идет о невыполнении девелоперами своих обязательств по строительству дорог, подведению коммуникаций, созданию социальной и бытовой инфраструктуры, службы эксплуатации и т.д. К новым обременениям покупателя, собирающегося возводить дом в отдаленной перспективе, добавляются расходы на содержание участка (в том числе и налоги, которые продолжают расти). В наиболее непростых условиях сегодня, конечно, оказались крупные землевладельцы. Их активы продолжают дешеветь, возможностей реализовать наделы оптом практически не осталось (девелоперы, ранее покупавшие землю впрок, сейчас активно от нее избавляются), а расходы на содержание резко выросли из-за увеличившегося налогового бремени. Лендлордам, имеющим в собственности сельхозугодья, немного проще с налогами, однако они должны продолжать инвестировать в обработку земель, в противном случае слишком велики риски ее изъятия государством под предлогом нецелевого использования.

В однозначном минусе оказались спекулянты - те, кто скупал участки в надежде в дальнейшем выгодно их продать. Нелегко придется и банкам, которые выдавали кредиты под залог земельных угодий: ценность этих активов не только резко упала, но и требует постоянных, причем растущих, вложений. Таким образом, для «непрофильных» собственников земля из актива превратилась в огромную проблему. Можно предположить, что в выигрыше окажутся те землевладельцы, которые будут готовы вступать в альянсы с профессиональными девелоперами, умеющими создавать востребованный аудиторией продукт. В настоящее время для застройщиков недвижимости существуют высокие риски. Нынешний инвестор, готовый купить земельный участок, не готов платить за землю. Он рассматривает вариант совместного вхождения в проект с собственником участка, и взять на себя, к примеру, разработку документации, решение вопросов с коммуникациями. Собственник вкладывает в проект землю, инвестор - все остальное, а затем происходит расчет готовым жильем. Если стоимость участка составляет 15-20% от общего объема инвестиций, высчитывается доля собственника земли, и собственник с инвестором становятся партнерами по проекту. Однако законодательство не защищает интересы миноритариев (а собственник земли в девелоперском проекте становится миноритарием). Инвесторы, в свою очередь, не готовы покупать землю за деньги, тем более, если

участок не подготовлен к сделке. В результате многие крупные инвесторы так и не находят подходящего для себя продукта, несмотря на долгие переговоры с собственниками.

В ходе анализа рынка, нормативно-методической базы оценки, в том числе ФСО № 7, а так же согласно данным исследований, проведенным Приволжским центром методического и информационного обеспечения оценки (Справочник оценщика недвижимости – 2022, том.1,2.Земельные участки, под ред.Лейфера Л.А, выявлены следующие ценообразующие факторы (элементы сравнения): 1. Передаваемые имущественные права, ограничения (обременения) этих прав 2. Условия финансирования состоявшейся или предполагаемой сделки 3. Условия продажи 4. Условия рынка (изменение цен за период между датами сделки и оценки) 5. Условия рынка (скидки к ценам предложений) 6. Вид использования и (или) зонирование 7. Местоположение 8. Физические характеристики объекта (площадь) 9. Физические характеристики объекта (рельеф) 10. Экономические характеристики 11. Наличие движимого имущества 12. Другие характеристики (элементы) влияющие на стоимость (обеспеченность инженерными коммуникациями)

В меньшей степени на стоимость земельного участка влияют инженерно- геологические условия и асфальтирование участка. При анализе условий финансирования рассматриваются субъективные договорные условия расчетов по сделке, для объекта-аналога и планируемой для объекта оценки.

При этом возможны варианты:

- Продавец кредитует покупателя по части платежа за покупку с условиями, отличающимися от условий на рынке капитала (процент по кредиту ниже рыночного) или предоставляет ему беспроцентную отсрочку платежей.

- Платеж по сделке с объектом-аналогом полностью или частично осуществляется не деньгами, а эквивалентном денежных средств (уменьшается сумма наличных денег, участвующих в сделке), в том числе путем: передачи пакета ценных бумаг, включая закладные; передача материальных ресурсов.

В этом случае осуществляется оценка рыночной стоимости упомянутого платежного средства и именно сумма, соответствующая этой стоимости (а не сумма, указанная в договоре купли-продажи недвижимости) считается ценой (или соответствующей частью цены) сделки. Нестандартные условия финансирования не типичны для рынка земельных участков, данный фактор практически не влияет на цены предложений земельных участков.

В большей степени на стоимость земельного участка оказывает влияние такого фактора как месторасположение. Влияние данного фактора в зависимости от категории земли и ее назначения, учитывает: месторасположение относительно областного центра,райцентров, внутри города, относительно автомагистралей, красной линии наличие свободного подъезда и пр. Для земель Московской области основной фактор влияния на стоимость имеет такой показатель как удаленность от МКАД. Согласно исследованиям, проведенным НЦПО5 , наиболее влияние удаленность от МКАД влияет на стоимость земли под индустриальную (производственно-складскую) застройку и на стоимость земли коммерческого назначения.



Таблица 3. Таблица корректировочных коэффициентов для ЗУ офисно-административного назначения по офортам

Расстояние, км.	Аналоги, расстояние, км.																								
	1	2	3	4	5	6	7	8	9	10	11	12	13	14	15	16	17	18	19	20	21	22	23	24	
Объекты оценки, км.	1	1,00	2,08	3,19	4,32	5,46	6,62	7,79	8,97	10,16	11,35	12,55	13,76	14,97	16,19	17,41	18,64	19,87	21,10	22,34	23,58	24,83	26,08	27,33	28,58
	2	0,48	1,00	1,53	2,08	2,63	3,19	3,75	4,32	4,89	5,46	6,04	6,62	7,20	7,79	8,38	8,97	9,56	10,16	10,75	11,35	11,95	12,55	13,15	13,76
	3	0,31	0,65	1,00	1,35	1,71	2,08	2,44	2,81	3,19	3,56	3,94	4,32	4,70	5,08	5,46	5,85	6,23	6,62	7,01	7,40	7,79	8,18	8,58	8,97
	4	0,23	0,48	0,74	1,00	1,27	1,53	1,80	2,08	2,35	2,63	2,91	3,19	3,47	3,75	4,03	4,32	4,60	4,89	5,18	5,46	5,75	6,04	6,33	6,62
	5	0,18	0,38	0,58	0,79	1,00	1,21	1,41	1,64	1,86	2,08	2,30	2,52	2,74	2,96	3,19	3,41	3,64	3,86	4,09	4,32	4,54	4,77	5,00	5,23
	6	0,15	0,31	0,48	0,65	0,83	1,00	1,18	1,35	1,53	1,71	1,90	2,08	2,26	2,44	2,63	2,81	3,00	3,19	3,37	3,56	3,75	3,94	4,13	4,32
	7	0,13	0,27	0,41	0,55	0,70	0,85	1,00	1,15	1,30	1,46	1,61	1,77	1,92	2,08	2,23	2,39	2,55	2,71	2,87	3,03	3,19	3,35	3,51	3,67
	8	0,11	0,23	0,36	0,48	0,61	0,74	0,87	1,00	1,13	1,27	1,40	1,53	1,67	1,80	1,94	2,08	2,21	2,35	2,49	2,63	2,77	2,91	3,05	3,19
	9	0,10	0,20	0,31	0,43	0,54	0,65	0,77	0,88	1,00	1,12	1,24	1,35	1,47	1,59	1,71	1,83	1,96	2,08	2,20	2,32	2,44	2,57	2,69	2,81
	10	0,09	0,18	0,28	0,38	0,48	0,58	0,69	0,79	0,89	1,00	1,11	1,21	1,32	1,43	1,53	1,64	1,75	1,86	1,97	2,08	2,19	2,30	2,41	2,52
	11	0,08	0,17	0,25	0,34	0,44	0,53	0,62	0,71	0,81	0,90	1,00	1,10	1,19	1,29	1,39	1,48	1,58	1,68	1,78	1,88	1,98	2,08	2,18	2,28
	12	0,07	0,15	0,23	0,31	0,40	0,48	0,57	0,65	0,74	0,83	0,91	1,00	1,09	1,18	1,27	1,35	1,44	1,53	1,62	1,71	1,80	1,90	1,99	2,08
	13	0,07	0,14	0,21	0,29	0,36	0,44	0,52	0,60	0,68	0,76	0,84	0,92	1,00	1,08	1,16	1,24	1,33	1,41	1,49	1,58	1,66	1,74	1,83	1,91
	14	0,06	0,13	0,20	0,27	0,34	0,41	0,48	0,55	0,63	0,70	0,78	0,85	0,92	1,00	1,08	1,15	1,23	1,30	1,38	1,46	1,53	1,61	1,69	1,77
	15	0,06	0,12	0,18	0,25	0,31	0,38	0,45	0,52	0,58	0,65	0,72	0,79	0,86	0,93	1,00	1,07	1,14	1,21	1,28	1,35	1,43	1,50	1,57	1,64
	16	0,05	0,11	0,17	0,23	0,29	0,36	0,42	0,48	0,54	0,61	0,67	0,74	0,80	0,87	0,93	1,00	1,07	1,13	1,20	1,27	1,33	1,40	1,47	1,53
	17	0,05	0,10	0,16	0,22	0,27	0,33	0,39	0,45	0,51	0,57	0,63	0,69	0,75	0,81	0,88	0,94	1,00	1,06	1,12	1,19	1,25	1,31	1,38	1,44
	18	0,05	0,10	0,15	0,20	0,26	0,31	0,37	0,43	0,48	0,54	0,59	0,65	0,71	0,77	0,83	0,88	0,94	1,00	1,06	1,12	1,18	1,24	1,30	1,35
	19	0,04	0,09	0,14	0,19	0,24	0,30	0,35	0,40	0,45	0,51	0,56	0,62	0,67	0,72	0,78	0,83	0,89	0,94	1,00	1,06	1,11	1,17	1,22	1,28
	20	0,04	0,09	0,14	0,18	0,23	0,28	0,33	0,38	0,43	0,48	0,53	0,58	0,63	0,69	0,74	0,79	0,84	0,89	0,95	1,00	1,05	1,11	1,16	1,21
	21	0,04	0,08	0,13	0,17	0,22	0,27	0,31	0,36	0,41	0,46	0,51	0,55	0,60	0,65	0,70	0,75	0,80	0,85	0,90	0,95	1,00	1,05	1,10	1,15
	22	0,04	0,08	0,12	0,17	0,21	0,25	0,30	0,34	0,39	0,44	0,48	0,53	0,57	0,62	0,67	0,71	0,76	0,81	0,86	0,90	0,95	1,00	1,05	1,10
	23	0,04	0,08	0,12	0,16	0,20	0,24	0,29	0,33	0,37	0,42	0,46	0,50	0,55	0,59	0,64	0,68	0,73	0,77	0,82	0,86	0,91	0,95	1,00	1,05
	24	0,03	0,07	0,11	0,15	0,19	0,23	0,27	0,31	0,36	0,40	0,44	0,48	0,52	0,57	0,61	0,65	0,70	0,74	0,78	0,83	0,87	0,91	0,96	1,00

Таблица 4. Таблица корректировочных коэффициентов для ЗУ торгового назначения по офортам

Расстояние, км.	Аналоги, расстояние, км.																								
	1	2	3	4	5	6	7	8	9	10	11	12	13	14	15	16	17	18	19	20	21	22	23	24	
Объекты оценки, км.	1	1,00	2,00	3,01	4,01	5,02	6,02	7,03	8,03	9,04	10,05	11,05	12,06	13,07	14,07	15,08	16,09	17,10	18,10	19,11	20,12	21,13	22,14	23,14	24,15
	2	0,30	1,00	1,30	2,00	2,30	3,01	3,31	4,01	4,31	5,02	5,32	6,02	6,32	7,03	7,33	8,03	8,34	9,04	9,34	10,05	10,35	11,05	11,36	12,06
	3	0,21	0,67	1,00	1,31	1,67	2,00	2,34	2,67	3,01	3,34	3,68	4,01	4,35	4,68	5,02	5,35	5,69	6,02	6,36	6,69	7,03	7,36	7,70	8,03
	4	0,25	0,50	0,75	1,00	1,25	1,50	1,75	2,00	2,25	2,50	2,76	3,01	3,26	3,51	3,76	4,01	4,26	4,51	4,76	5,02	5,27	5,52	5,77	6,02
	5	0,20	0,40	0,60	0,80	1,00	1,20	1,40	1,60	1,80	2,00	2,20	2,40	2,60	2,81	3,01	3,21	3,41	3,61	3,81	4,01	4,21	4,41	4,61	4,82
	6	0,17	0,33	0,50	0,67	0,83	1,00	1,17	1,33	1,50	1,67	1,84	2,00	2,17	2,34	2,50	2,67	2,84	3,01	3,17	3,34	3,51	3,68	3,84	4,01
	7	0,14	0,28	0,43	0,57	0,71	0,86	1,00	1,14	1,29	1,43	1,57	1,72	1,86	2,00	2,15	2,29	2,43	2,58	2,72	2,86	3,01	3,15	3,29	3,44
	8	0,12	0,25	0,37	0,50	0,62	0,75	0,87	1,00	1,13	1,25	1,38	1,50	1,63	1,75	1,88	2,00	2,13	2,25	2,38	2,50	2,63	2,76	2,88	3,01
	9	0,11	0,22	0,33	0,44	0,55	0,67	0,78	0,89	1,00	1,11	1,22	1,33	1,45	1,56	1,67	1,78	1,89	2,00	2,11	2,23	2,34	2,45	2,56	2,67
	10	0,10	0,20	0,30	0,40	0,50	0,60	0,70	0,80	0,90	1,00	1,10	1,20	1,30	1,40	1,50	1,60	1,70	1,80	1,90	2,00	2,10	2,20	2,30	2,40
	11	0,09	0,18	0,27	0,36	0,45	0,54	0,64	0,73	0,82	0,91	1,00	1,09	1,18	1,27	1,36	1,46	1,55	1,64	1,73	1,82	1,91	2,00	2,09	2,19
	12	0,08	0,17	0,25	0,33	0,42	0,50	0,58	0,67	0,75	0,83	0,92	1,00	1,08	1,17	1,25	1,33	1,42	1,50	1,58	1,67	1,75	1,84	1,92	2,00
	13	0,08	0,15	0,23	0,31	0,38	0,46	0,54	0,61	0,69	0,77	0,85	0,92	1,00	1,08	1,15	1,23	1,31	1,39	1,46	1,54	1,62	1,69	1,77	1,85
	14	0,07	0,14	0,21	0,28	0,36	0,43	0,50	0,57	0,64	0,71	0,79	0,86	0,93	1,00	1,07	1,14	1,21	1,29	1,36	1,43	1,50	1,57	1,64	1,72
	15	0,07	0,13	0,20	0,27	0,33	0,40	0,47	0,55	0,60	0,67	0,75	0,80	0,87	0,91	1,00	1,07	1,13	1,20	1,27	1,33	1,40	1,47	1,53	1,60
	16	0,06	0,12	0,19	0,25	0,31	0,37	0,44	0,50	0,56	0,62	0,69	0,75	0,81	0,87	0,94	1,00	1,06	1,13	1,19	1,25	1,31	1,38	1,44	1,50
	17	0,06	0,12	0,18	0,23	0,29	0,35	0,41	0,47	0,53	0,59	0,65	0,71	0,76	0,82	0,88	0,94	1,00	1,06	1,12	1,18	1,24	1,29	1,35	1,41
	18	0,06	0,11	0,17	0,23	0,28	0,33	0,39	0,44	0,50	0,55	0,61	0,67	0,72	0,78	0,83	0,88	0,94	1,00	1,06	1,11	1,17	1,22	1,28	1,33
	19	0,05	0,10	0,16	0,21	0,26	0,32	0,37	0,42	0,47	0,53	0,58	0,63	0,68	0,74	0,79	0,84	0,89	0,95	1,00	1,05	1,11	1,16	1,21	1,26
	20	0,05	0,10	0,15	0,20	0,25	0,30	0,35	0,40	0,45	0,50	0,55	0,60	0,65	0,70	0,75	0,80	0,85	0,90	0,95	1,00	1,05	1,10	1,15	1,20
	21	0,05	0,09	0,14	0,19	0,24	0,28	0,33	0,38	0,43	0,48	0,52	0,57	0,62	0,67	0,71	0,76	0,81	0,86	0,90	0,95	1,00	1,05	1,10	1,14
	22	0,05	0,09	0,14	0,18	0,23	0,27	0,32	0,36	0,41	0,45	0,50	0,54	0,59	0,64	0,68	0,73	0,77	0,82	0,86	0,91	0,95	1,00	1,05	1,09
	23	0,04	0,09	0,13	0,17	0,22	0,26	0,30	0,35	0,39	0,43	0,48	0,52	0,56	0,61	0,65	0,70	0,74	0,78	0,83	0,87	0,91	0,96	1,00	1,04
	24	0,04	0,08	0,12	0,17	0,21	0,25	0,29	0,33	0,37	0,42	0,46	0,50	0,54	0,58	0,62	0,67	0,71	0,75	0,79	0,83	0,87	0,92	0,96	1,00

Таблица 5. Таблица корректировочных коэффициентов для ЗУ производственно-складского назначения по офортам

Расстояние, км.	Аналоги, расстояние, км.																							
	1	2	3	4	5	6	7	8	9	10	11	12	13	14	15	16	17	18	19	20	21	22	23	24
1	1,00	1,67	2,25	2,78	3,28	3,75	4,20	4,64	5,05	5,47	5,87	6,24	6,64	7,01	7,38	7,74	8,09	8,44	8,78	9,12	9,46	9,79	10,11	10,44
2	0,60	1,00	1,35	1,67	1,97	2,25	2,52	2,78	3,03	3,28	3,52	3,75	3,98	4,20	4,42	4,64	4,85	5,06	5,27	5,47	5,67	5,87	6,06	6,26
3	0,44	0,74	1,00	1,24	1,46	1,67	1,87	2,06	2,23	2,40	2,51	2,78	2,95	3,12	3,28	3,44	3,60	3,75	3,90	4,06	4,20	4,35	4,50	4,64
4	0,36	0,60	0,81	1,00	1,18	1,35	1,51	1,67	1,82	1,97	2,11	2,25	2,39	2,52	2,65	2,78	2,91	3,03	3,16	3,28	3,40	3,52	3,64	3,75
5	0,30	0,51	0,69	0,87	1,00	1,14	1,28	1,41	1,54	1,67	1,79	1,91	2,02	2,14	2,25	2,36	2,47	2,57	2,68	2,78	2,88	2,98	3,08	3,18
6	0,27	0,44	0,60	0,74	0,87	1,00	1,12	1,24	1,35	1,46	1,56	1,67	1,77	1,87	1,97	2,06	2,16	2,25	2,34	2,43	2,52	2,61	2,70	2,78
7	0,24	0,40	0,54	0,66	0,78	0,89	1,00	1,10	1,20	1,30	1,40	1,49	1,58	1,67	1,75	1,84	1,92	2,00	2,09	2,17	2,25	2,33	2,41	2,48
8	0,22	0,36	0,48	0,60	0,71	0,81	0,91	1,00	1,09	1,18	1,26	1,35	1,43	1,51	1,59	1,67	1,74	1,82	1,89	1,97	2,04	2,11	2,18	2,25
9	0,20	0,31	0,44	0,55	0,65	0,74	0,83	0,92	1,00	1,08	1,16	1,24	1,31	1,39	1,46	1,53	1,60	1,67	1,74	1,80	1,87	1,93	2,00	2,06
10	0,18	0,30	0,41	0,51	0,60	0,69	0,77	0,85	0,93	1,00	1,07	1,14	1,21	1,28	1,35	1,41	1,48	1,54	1,61	1,67	1,73	1,79	1,85	1,91
11	0,17	0,28	0,38	0,47	0,56	0,64	0,72	0,79	0,86	0,93	1,00	1,07	1,13	1,19	1,26	1,32	1,38	1,44	1,50	1,55	1,61	1,67	1,72	1,78
12	0,16	0,27	0,36	0,44	0,52	0,60	0,67	0,74	0,81	0,87	0,94	1,00	1,06	1,12	1,18	1,24	1,29	1,35	1,40	1,46	1,51	1,56	1,62	1,67
13	0,15	0,23	0,34	0,42	0,49	0,57	0,65	0,70	0,76	0,82	0,88	0,94	1,00	1,06	1,12	1,17	1,22	1,27	1,32	1,37	1,42	1,47	1,52	1,57
14	0,14	0,24	0,32	0,40	0,47	0,54	0,60	0,66	0,72	0,78	0,84	0,89	0,95	1,00	1,05	1,10	1,15	1,20	1,25	1,30	1,35	1,40	1,44	1,49
15	0,14	0,23	0,30	0,38	0,44	0,51	0,57	0,63	0,69	0,74	0,80	0,85	0,90	0,95	1,00	1,05	1,10	1,14	1,19	1,24	1,28	1,33	1,37	1,41
16	0,13	0,21	0,29	0,36	0,42	0,48	0,54	0,60	0,65	0,71	0,76	0,81	0,86	0,91	0,95	1,00	1,05	1,09	1,14	1,18	1,22	1,26	1,31	1,35
17	0,12	0,21	0,28	0,34	0,41	0,46	0,52	0,57	0,63	0,68	0,73	0,77	0,82	0,87	0,91	0,96	1,00	1,04	1,09	1,13	1,17	1,21	1,25	1,29
18	0,12	0,20	0,27	0,33	0,39	0,44	0,50	0,55	0,60	0,65	0,70	0,74	0,79	0,83	0,87	0,92	0,96	1,00	1,04	1,08	1,12	1,16	1,20	1,24
19	0,11	0,19	0,26	0,32	0,37	0,43	0,48	0,53	0,58	0,62	0,67	0,71	0,76	0,80	0,84	0,88	0,92	0,96	1,00	1,04	1,08	1,11	1,15	1,19
20	0,11	0,18	0,25	0,30	0,36	0,41	0,46	0,51	0,55	0,60	0,64	0,69	0,73	0,77	0,81	0,85	0,89	0,93	0,96	1,00	1,04	1,07	1,11	1,14
21	0,11	0,18	0,24	0,29	0,35	0,40	0,44	0,49	0,54	0,58	0,62	0,66	0,70	0,74	0,78	0,82	0,86	0,89	0,93	0,96	1,00	1,03	1,07	1,10
22	0,10	0,17	0,23	0,28	0,34	0,38	0,43	0,47	0,52	0,56	0,60	0,64	0,68	0,72	0,75	0,79	0,83	0,86	0,90	0,93	0,97	1,00	1,03	1,07
23	0,10	0,16	0,22	0,28	0,32	0,37	0,42	0,46	0,50	0,54	0,58	0,62	0,66	0,69	0,73	0,77	0,81	0,83	0,87	0,90	0,94	0,97	1,00	1,03
24	0,10	0,16	0,22	0,27	0,31	0,36	0,40	0,44	0,48	0,52	0,56	0,60	0,64	0,67	0,71	0,74	0,78	0,81	0,84	0,87	0,91	0,94	0,97	1,00

Таблица 1. Средние соотношения между стоимостью прав собственности на ЗУ различного назначения в городах РФ по офортам

№ п/п	Наименование	Права	Торговое и сервисное	Гостиницы**	Офисно-адмн.	Жилые дома	Промыш.-складск.	Отдых (рекреац.)	Охранные зоны***
1.	Владивосток	Собств.	1	0,902	0,916	0,944	0,221	-	0,051
2.	Волгоград	Собств.	1	-*	0,859	0,734	0,267	0,186	0,068
3.	Екатеринбург	Собств.	1	-	0,876	0,834	0,318	0,218	0,059
4.	Краснодар	Собств.	1	0,898	0,866	0,678	0,342	0,221	0,065
5.	Красноярск	Собств.	1	-	0,854	0,712	0,309	0,172	0,058
6.	Москва	Собств.	1	0,932	0,847	0,645	0,211	0,178	0,072
7.	Московская область	Собств.	1	0,821	0,676	0,701	0,298	0,265	0,066
8.	Новосибирск	Собств.	1	0,919	0,802	0,899	0,265	0,243	0,072
9.	Ростов на Дону	Собств.	1	0,898	0,887	0,745	0,234	0,167	0,055
10.	Санкт-Петербург	Собств.	1	0,899	0,856	0,665	0,212	0,165	0,056
11.	Саратов	Собств.	1	-	0,834	0,665	0,355	0,219	0,065
12.	Тюмень	Собств.	1	-	0,906	0,821	0,322	0,243	-
13.	Ярославль	Собств.	1	-	0,875	0,688	0,308	0,188	0,051
	Среднее по 2022 г.	Собств.	1	0,896	0,850	0,749	0,282	0,205	0,062
	Среднее по 2021 г.	Собств.	1	0,874	0,849	0,705	0,307	0,210	0,066



**Таблица 2. Сводная таблица корреляционно-регрессионных данных (влияние местоположения)**

№ п/п	Наименование, назначение	Регрессионное уравнение	R <sup>2</sup>	R	РС, ПША, РЦ, ед.изм.	Расстояние, ед.изм.	Значимость связи по Чеддоку*
<b>1 г. Москва</b>							
<b>Оферты</b>							
1.1.	Офисно-административные	РС = 437 380*(Расстояние от центра) <sup>-1,055</sup>	0,7961	0,892	руб./кв. м	км.	Высокая
1.2.	Офисно-административные	ПША = 197 848*(Расстояние от центра) <sup>-0,977</sup>	0,866	0,866	руб./кв. м	км.	Высокая
1.3.	Торговое	РС = 456 565*(Расстояние от центра) <sup>-1,002</sup>	0,815	0,902	руб./кв. м	км.	Очень высокая
1.4.	Торговое	ПША = 172 840*(Расстояние от центра) <sup>-0,95</sup>	0,717	0,847	руб./кв. м	км.	Высокая
1.5.	Производственно-складское	РС = 52 304*(Расстояние от центра) <sup>-0,737</sup>	0,815	0,903	руб./кв. м	км.	Очень высокая
1.6.	Производственно-складское	ПША = 40 662 *(Расстояние от центра) <sup>-0,699</sup>	0,737	0,858	руб./кв. м	км.	Высокая
	Сделки	РЦ = 297 017*(Расстояние от центра) <sup>-1,179</sup>	0,927	0,963	руб./кв.м	км	Очень высокая
<b>2 Московская область</b>							
<b>Оферты</b>							
2.1.	Торговое	РС = 51 505*(Расстояние от МКАД) <sup>-0,809</sup>	0,666	0,817	руб./кв. м	км.	Высокая
2.2.	Производственно-складские	РС = 18 531*(Расстояние от МКАД) <sup>-0,773</sup>	0,739	0,856	руб./кв. м	км.	Высокая
<b>3 Ленинградская область</b>							
<b>Оферты</b>							
3.1.	Производственно-складское	РС = 8 522,4*(Расстояние от КАД) <sup>-0,491</sup>	0,659	0,812	руб./кв. м	км.	Высокая
<b>4 Ярославль</b>							
<b>Оферты</b>							
4.1.	Производственно-складское	РС = 12 878*(Расстояние от центра) <sup>-1,036</sup>	0,869	0,932	руб./кв. м	км.	Очень высокая

**\*Шкала Чеддока (оценка тесноты корреляционной связи):**

Значение R	0,1 – 0,3	0,3 – 0,5	0,5 – 0,7	0,7 – 0,9	0,9 – 0,999
Теснота связи	Слабая	Умеренная	Заметная	Высокая	Очень высокая

Источник:СРК-2022 под редакцией к.т.н. Е.Е. Яскевича

Влияние на стоимость земли под жилую застройку, дачное строительство оказывает экономико-географическое, социальное положение самого населенного пункта, в котором расположен участок, оснащенность транспортом, наличием основных трасс, т.е. доступность, а также его экономический потенциал. На землю рекреационного назначения оказывает влияние экологического состояния региона, наличие естественных природных особенностей (лес, озеро ипр.). На стоимость земли сельскохозяйственного назначения оказывает местоположение в регионе относительно населенных пунктов, в разрезе возможного перевода в другую категорию. Следует особо отметить, что согласно ФСО №7, п.11, б) «Если рынок недвижимости неразвит и данных, позволяющих составить представление о ценах сделок и (или) предложений с сопоставимыми объектами недвижимости, недостаточно, допускается расширить территорию исследования за счет территорий, схожих по экономическим характеристикам с местоположением оцениваемого объекта». Различие в стоимости земельных участков, оформленных на праве собственности и праве аренды, заключается в сумме затрат, которые несет арендатор земельного участка при выкупе его в собственность. Указанные затраты в общем случае включают в себя выкупную стоимость земельного участка, определенную в соответствии с местными нормативными документами, и составляет к-ты от 073-0,86.

В открытых источниках информации предоставлены предложения о продаже земельных участков на обычных, рыночных условиях продажи, то есть когда сделка совершается на открытом рынке в условиях конкуренции, без влияния каких-либо чрезвычайных обстоятельств потенциальным сторонам сделки предоставляется вся необходимая информация о предмете сделки. Ценам на земельные участки свойственен принцип изменения, согласно которому



стоимость обычно не остается постоянной и меняется с течением времени. Цена предложения обычно разнится с реальной ценой сделки. Разница образуется в процессе торга между покупателем и продавцом и зависит от многих факторов. Сделки купли-продажи объектов недвижимости осуществляются с разницей от цен изначального предложения, так как первоначальная стоимость всегда завышена, и это завышение рассчитано на «торг». Согласно источника: Справочник оценщика недвижимости. Земельные участки часть 2. под ред.Лейфера Л.А., 2022 год. Приволжского центра методического и информационного обеспечения оценки, скидка на торг для участков различного назначения составляет от 6 до 25%.

Справочник оценщика недвижимости-2022. Земельные участки. Часть II. Полная версия (по состоянию на 2021 г.)

Отметим, что левый столбец в каждой таблице показывает ранг данного фактора, т. е. его место среди других ценообразующих факторов. В первой строке находится наиболее значимый, по мнению большинства оценщиков, фактор. В правом столбце приведена усредненная по всем участвующим в опросе оценщикам величина, обратная значениям ранга. Она показывает значимость соответствующего ценообразующего фактора среди других факторов, влияющих на цену земельного участка.

Таблица 6. Ценообразующие факторы. Земельные участки под индустриальную застройку

№	Наименование фактора	Значимость фактора
1	Местоположение земельного участка	0,22
2	Расположение относительно автомагистралей	0,12
3	Общая площадь (фактор масштаба)	0,11
4	Передаваемые имущественные права	0,11
5	Наличие электроснабжения на участке	0,08
6	Свободный подъезд	0,08
7	Наличие водоснабжения и канализации на участке	0,06
8	Наличие газоснабжения на участке	0,06
9	Наличие железнодорожной ветки на земельном участке	0,06
10	Инженерно-геологические условия	0,05
11	Асфальтирование участка	0,05

Справочник оценщика недвижимости-2022. Земельные участки. Часть II. Полная версия (по состоянию на 2021 г.)

Таблица 9. Ценообразующие факторы. Земельные участки под объекты рекреации

№	Наименование фактора	Значимость фактора
1	Местоположение земельного участка	0,33
2	Общая площадь (фактор масштаба)	0,15
3	Передаваемые имущественные права	0,14
4	Наличие электроснабжения на участке	0,11
5	Инженерно-геологические условия	0,11
6	Наличие водоснабжения и канализации на участке	0,08

Таблица 3. Ценообразующие факторы. Земельные участки под пашни

№	Наименование фактора	Значимость фактора
1	Почвенное плодородие (тип почвы, содержание гумуса, NPK, микстив и т.д.)	0,16
2	Общая площадь (фактор масштаба)	0,11
3	Местоположение земельного участка относительно пунктов приема и переработки с/х продукции	0,11
4	Местоположение земельного участка относительно крупных городов	0,11
5	Рельеф	0,10
6	Передаваемые имущественные права	0,10
7	Агроклиматические условия	0,09
8	Наличие орошения	0,08
9	Наличие подъездных путей с твердым покрытием	0,07
10	Конфигурация участка	0,07

Таблица 4. Ценообразующие факторы. Земельные участки под кормовые угодья

№	Наименование фактора	Значимость фактора
1	Местоположение земельного участка относительно хозяйственных центров (животноводческих комплексов, молочных ферм)	0,26
2	Почвенные и агроклиматические условия	0,18
3	Общая площадь (фактор масштаба)	0,17
4	Передаваемые имущественные права	0,16
5	Наличие орошения	0,12
6	Наличие подъездных путей с твердым покрытием	0,11

В случае, если согласно Правилам землепользования и застройки, объекты расположенные в зонах, которые подразумевают возможное возведение различных схожих

объектов недвижимости (Ж4, СД, ОД) и что позволяет при необходимости беспрепятственно изменить назначение земельного участка: «Любой вид разрешенного использования из предусмотренных зонированием территорий видов выбирается самостоятельно, без дополнительных разрешений и процедур согласования.."( Статья 7.3К РФ), влияние данного фактора незначительно. В теории земельные участки меньшей площади имеют более высокую удельную стоимость 1 кв. м., т.к. в них закладываются затраты на размежевание и переоформление. Влияние фактора масштаба так же описано в Справочнике оценщика недвижимости -2022 и для земельных участков различной категории и площади выведены соответствующие коэффициенты, которые составляют от 0,8 до 1,38.

К экономическим характеристикам относятся характеристики, которые оказывают влияние на доходность объекта. Одной из основных характеристик рынка, отражающих доходность является коэффициент капитализации – ставка, с помощью которой осуществляется переход от величины текущего чистого дохода (отдачи) на ту часть вложенного капитала, который может быть отнесен к земельному участку и его возмещение

Справочник оценщика недвижимости-2022. Земельные участки. Часть II. Полная версия (по состоянию на 2021 г.)

**Матрицы коэффициентов**

**Корректирующие коэффициенты на фактор масштаба для земельных участков, усредненные данные по России**

Таблица 30

Площадь, сот.		Земельные участки. Данные, усредненные по России <sup>3</sup>										
		аналог										
		0-50	50-100	100-200	200-300	300-400	400-500	500-600	600-700	700-800	800-900	900-1000
объект оценки	0-50	1,00	1,21	1,36	1,48	1,57	1,63	1,69	1,74	1,78	1,82	1,86
	50-100	0,83	1,00	1,13	1,23	1,30	1,36	1,40	1,44	1,48	1,51	1,54
	100-200	0,74	0,89	1,00	1,09	1,15	1,21	1,25	1,28	1,31	1,34	1,37
	200-300	0,68	0,81	0,92	1,00	1,06	1,11	1,14	1,18	1,21	1,23	1,25
	300-400	0,64	0,77	0,87	0,94	1,00	1,04	1,08	1,11	1,14	1,16	1,19
	400-500	0,61	0,74	0,83	0,90	0,96	1,00	1,03	1,06	1,09	1,11	1,14
	500-600	0,59	0,71	0,80	0,87	0,93	0,97	1,00	1,03	1,05	1,08	1,10
	600-700	0,57	0,69	0,78	0,85	0,90	0,94	0,97	1,00	1,02	1,05	1,07
	700-800	0,56	0,68	0,76	0,83	0,88	0,92	0,95	0,98	1,00	1,02	1,04
	800-900	0,55	0,66	0,74	0,81	0,86	0,90	0,93	0,96	0,98	1,00	1,02
900-1000	0,54	0,65	0,73	0,80	0,84	0,88	0,91	0,94	0,96	0,98	1,00	

Таблица 31

Площадь, сот.		Земельные участки под коммерческую застройку. Данные, усредненные по России										
		аналог										
		0-50	50-100	100-200	200-300	300-400	400-500	500-600	600-700	700-800	800-900	900-1000
объект оценки	0-50	1,00	1,77	2,54	3,31	3,94						
	50-100	0,56	1,00	1,43	1,87	2,23	2,54	2,82	3,07	3,31	3,53	3,74
	100-200	0,39	0,70	1,00	1,30	1,55	1,77	1,97	2,14	2,31	2,46	2,61
	200-300	0,30	0,53	0,77	1,00	1,19	1,36	1,51	1,64	1,77	1,89	2,00
	300-400	0,25	0,45	0,64	0,84	1,00	1,14	1,26	1,38	1,49	1,59	1,68
	400-500		0,39	0,56	0,74	0,88	1,00	1,11	1,21	1,30	1,39	1,47
	500-600		0,35	0,51	0,66	0,79	0,90	1,00	1,09	1,18	1,25	1,33
	600-700		0,33	0,47	0,61	0,72	0,83	0,92	1,00	1,08	1,15	1,22
	700-800		0,30	0,43	0,56	0,67	0,77	0,85	0,93	1,00	1,07	1,13
	800-900		0,28	0,41	0,53	0,63	0,72	0,80	0,87	0,94	1,00	1,06
900-1000		0,27	0,38	0,50	0,59	0,68	0,75	0,82	0,88	0,94	1,00	



Справочник оценщика недвижимости-2022. Земельные участки. Часть II. Полная версия (по состоянию на 2021 г.)

Таблица 32

Земельные участки под индустриальную застройку. Данные, усредненные по России											
Площадь, сот.	аналог										
	0-50	50-100	100-200	200-300	300-400	400-500	500-600	600-700	700-800	800-900	900-1000
0-50	1,00	1,39	1,71	2,00	2,21	2,38	2,53	2,66	2,77	2,88	2,98
50-100	0,72	1,00	1,23	1,44	1,59	1,71	1,82	1,91	2,00	2,07	2,14
100-200	0,58	0,81	1,00	1,17	1,29	1,39	1,48	1,55	1,62	1,68	1,74
200-300	0,50	0,70	0,86	1,00	1,11	1,19	1,27	1,33	1,39	1,44	1,49
300-400	0,45	0,63	0,78	0,90	1,00	1,08	1,15	1,20	1,26	1,30	1,35
400-500	0,42	0,58	0,72	0,84	0,93	1,00	1,06	1,12	1,17	1,21	1,25
500-600	0,40	0,55	0,68	0,79	0,87	0,94	1,00	1,05	1,10	1,14	1,18
600-700	0,38	0,52	0,64	0,75	0,83	0,90	0,95	1,00	1,04	1,08	1,12
700-800	0,36	0,50	0,62	0,72	0,80	0,86	0,91	0,96	1,00	1,04	1,07
800-900	0,35	0,48	0,59	0,69	0,77	0,83	0,88	0,92	0,96	1,00	1,03
900-1000	0,34	0,47	0,57	0,67	0,74	0,80	0,85	0,89	0,93	0,97	1,00

Таблица 33

Земельные участки под жилую застройку. Данные, усредненные по России											
Площадь, сот.	аналог										
	0-10	10-30	30-50	50-70	70-90	90-110	110-130	130-150	150-170	170-200	
0-10	1,00	1,30	1,48	1,60	1,69	1,77	1,83	1,88	1,93	1,99	
10-30	0,77	1,00	1,14	1,23	1,30	1,36	1,41	1,45	1,48	1,53	
30-50	0,67	0,88	1,00	1,08	1,14	1,19	1,23	1,27	1,30	1,34	
50-70	0,62	0,81	0,93	1,00	1,06	1,10	1,14	1,17	1,20	1,24	
70-90	0,59	0,77	0,88	0,95	1,00	1,04	1,08	1,11	1,14	1,17	
90-110	0,57	0,74	0,84	0,91	0,96	1,00	1,04	1,07	1,09	1,12	
110-130	0,55	0,71	0,81	0,88	0,93	0,97	1,00	1,03	1,06	1,09	
130-150	0,53	0,69	0,79	0,85	0,90	0,94	0,97	1,00	1,03	1,05	
150-170	0,52	0,67	0,77	0,83	0,88	0,91	0,95	0,97	1,00	1,03	
170-200	0,50	0,66	0,75	0,81	0,85	0,89	0,92	0,95	0,97	1,00	

Справочник оценщика недвижимости-2022. Земельные участки. Часть II. Полная версия (по состоянию на 2021 г.)

**Корректирующие коэффициенты на фактор масштаба для земельных участков, расположенных в г.Москва.**

Таблица 34

Земельные участки. Данные по г.Москва и Московской области <sup>4</sup>											
Площадь, сот.	аналог										
	0-50	50-100	100-200	200-300	300-400	400-500	500-600	600-700	700-800	800-900	900-1000
0-50	1,00	1,13	1,22	1,29	1,34	1,37	1,40	1,43	1,45	1,47	1,49
50-100	0,89	1,00	1,08	1,14	1,18	1,22	1,25	1,27	1,29	1,31	1,32
100-200	0,82	0,93	1,00	1,06	1,10	1,13	1,15	1,18	1,19	1,21	1,23
200-300	0,78	0,88	0,95	1,00	1,04	1,07	1,09	1,11	1,13	1,14	1,16
300-400	0,75	0,84	0,91	0,96	1,00	1,03	1,05	1,07	1,09	1,10	1,12
400-500	0,73	0,82	0,89	0,94	0,97	1,00	1,02	1,04	1,06	1,07	1,09
500-600	0,71	0,80	0,87	0,92	0,95	0,98	1,00	1,02	1,03	1,05	1,06
600-700	0,70	0,79	0,85	0,90	0,93	0,96	0,98	1,00	1,02	1,03	1,04
700-800	0,69	0,78	0,84	0,89	0,92	0,95	0,97	0,98	1,00	1,01	1,03
800-900	0,68	0,77	0,83	0,87	0,91	0,93	0,95	0,97	0,99	1,00	1,01
900-1000	0,67	0,76	0,82	0,86	0,90	0,92	0,94	0,96	0,97	0,99	1,00

Таблица 35

Земельные участки под индустриальную застройку. Данные по г.Москва											
Площадь, сот.	аналог										
	0-50	50-100	100-200	200-300	300-400	400-500	500-600	600-700	700-800	800-900	900-1000
0-50	1,00	1,41	1,74	2,04	2,27	2,45	2,61	2,75	2,87	2,98	3,09
50-100	0,71	1,00	1,24	1,45	1,61	1,74	1,85	1,95	2,04	2,12	2,20
100-200	0,57	0,81	1,00	1,17	1,30	1,41	1,50	1,58	1,65	1,71	1,77
200-300	0,49	0,69	0,85	1,00	1,11	1,20	1,28	1,34	1,41	1,46	1,51
300-400	0,44	0,62	0,77	0,90	1,00	1,08	1,15	1,21	1,27	1,32	1,36
400-500	0,41	0,57	0,71	0,83	0,93	1,00	1,06	1,12	1,17	1,22	1,26
500-600	0,38	0,54	0,67	0,78	0,87	0,94	1,00	1,05	1,10	1,14	1,18
600-700	0,36	0,51	0,63	0,74	0,83	0,89	0,95	1,00	1,05	1,09	1,12
700-800	0,35	0,49	0,61	0,71	0,79	0,85	0,91	0,96	1,00	1,04	1,08
800-900	0,34	0,47	0,58	0,68	0,76	0,82	0,87	0,92	0,96	1,00	1,04
900-1000	0,32	0,46	0,56	0,66	0,73	0,79	0,84	0,89	0,93	0,97	1,00

## Справочник оценщика недвижимости-2022. Земельные участки. Часть II. Полная версия (по состоянию на 2021 г.)

Таблица 36

Земельные участки под жилую застройку. Данные по г.Москва											
Площадь, сот.	аналог										
	0-10	10-30	30-50	50-70	70-90	90-110	110-130	130-150	150-170	170-200	
0-10	1,00	1,47	1,79	2,01	2,17	2,31	2,43	2,54	2,64	2,75	
10-30	0,88	1,00	1,21	1,36	1,47	1,57	1,65	1,72	1,79	1,86	
30-50	0,56	0,82	1,00	1,12	1,21	1,29	1,36	1,42	1,47	1,54	
50-70	0,50	0,74	0,89	1,00	1,08	1,15	1,21	1,27	1,32	1,37	
70-90	0,46	0,68	0,82	0,92	1,00	1,06	1,12	1,17	1,21	1,26	
90-110	0,43	0,64	0,77	0,87	0,94	1,00	1,05	1,10	1,14	1,19	
110-130	0,41	0,61	0,74	0,82	0,89	0,95	1,00	1,04	1,08	1,13	
130-150	0,39	0,58	0,70	0,79	0,85	0,91	0,96	1,00	1,04	1,08	
150-170	0,38	0,56	0,68	0,76	0,82	0,88	0,92	0,96	1,00	1,04	
170-200	0,36	0,54	0,65	0,73	0,79	0,84	0,89	0,92	0,96	1,00	

**Корректирующие коэффициенты на фактор масштаба для земельных участков, расположенных в г.Санкт-Петербург.**

Таблица 37

Земельные участки. Данные по г. Санкт-Петербург <sup>5</sup>											
Площадь, сот.	аналог										
	0-50	50-100	100-200	200-300	300-400	400-500	500-600	600-700	700-800	800-900	900-1000
0-50	1,00	1,08	1,13	1,17	1,20	1,22	1,24	1,26	1,27	1,28	1,29
50-100	0,93	1,00	1,05	1,09	1,11	1,13	1,15	1,16	1,17	1,19	1,19
100-200	0,88	0,95	1,00	1,04	1,06	1,08	1,10	1,11	1,12	1,13	1,14
200-300	0,85	0,92	0,96	1,00	1,02	1,04	1,06	1,07	1,08	1,09	1,10
300-400	0,83	0,90	0,94	0,98	1,00	1,02	1,03	1,04	1,05	1,06	1,07
400-500	0,82	0,88	0,93	0,96	0,98	1,00	1,01	1,03	1,04	1,05	1,05
500-600	0,81	0,87	0,91	0,95	0,97	0,99	1,00	1,01	1,02	1,03	1,04
600-700	0,80	0,86	0,90	0,94	0,96	0,97	0,99	1,00	1,01	1,02	1,03
700-800	0,79	0,85	0,89	0,93	0,95	0,96	0,98	0,99	1,00	1,01	1,02
800-900	0,78	0,84	0,89	0,92	0,94	0,96	0,97	0,98	0,99	1,00	1,01
900-1000	0,78	0,84	0,88	0,91	0,93	0,95	0,96	0,97	0,98	0,99	1,00

Справочник оценщика недвижимости-2022. Земельные участки. Часть II. Полная версия (по состоянию на 2021 г.)

Таблица 38

Земельные участки под индустриальную застройку. Данные по г.Санкт-Петербург											
Площадь, сот.	аналог										
	0-50	50-100	100-200	200-300	300-400	400-500	500-600	600-700	700-800	800-900	900-1000
0-50	1,00	1,26	1,46	1,62	1,74	1,83	1,91	1,98	2,04	2,10	2,15
50-100	0,79	1,00	1,16	1,29	1,38	1,46	1,52	1,57	1,62	1,67	1,70
100-200	0,69	0,86	1,00	1,11	1,19	1,26	1,31	1,36	1,40	1,44	1,47
200-300	0,62	0,78	0,90	1,00	1,07	1,13	1,18	1,22	1,26	1,29	1,32
300-400	0,57	0,72	0,84	0,93	1,00	1,05	1,10	1,14	1,17	1,20	1,23
400-500	0,54	0,69	0,79	0,88	0,95	1,00	1,04	1,08	1,11	1,14	1,17
500-600	0,52	0,66	0,76	0,85	0,91	0,96	1,00	1,04	1,07	1,10	1,12
600-700	0,50	0,64	0,73	0,82	0,88	0,93	0,97	1,00	1,03	1,06	1,08
700-800	0,49	0,62	0,71	0,79	0,85	0,90	0,94	0,97	1,00	1,03	1,05
800-900	0,48	0,60	0,69	0,77	0,83	0,87	0,91	0,95	0,97	1,00	1,02
900-1000	0,47	0,59	0,68	0,76	0,81	0,85	0,89	0,92	0,95	0,98	1,00

Таблица 39

Земельные участки под жилую застройку. Данные по г.Санкт-Петербург											
Площадь, сот.	аналог										
	0-10	10-30	30-50	50-70	70-90	90-110	110-130	130-150	150-170	170-200	
0-10	1,00	1,60	2,03	2,33	2,57	2,77	2,95	3,10	3,25	3,41	
10-30	0,62	1,00	1,27	1,45	1,60	1,73	1,84	1,94	2,03	2,13	
30-50	0,49	0,79	1,00	1,15	1,27	1,37	1,45	1,53	1,60	1,68	
50-70	0,43	0,69	0,87	1,00	1,10	1,19	1,27	1,33	1,40	1,47	
70-90	0,39	0,62	0,79	0,91	1,00	1,08	1,15	1,21	1,27	1,33	
90-110	0,36	0,58	0,73	0,84	0,93	1,00	1,06	1,12	1,17	1,23	
110-130	0,34	0,54	0,69	0,79	0,87	0,94	1,00	1,05	1,10	1,16	
130-150	0,32	0,52	0,65	0,75	0,83	0,89	0,95	1,00	1,05	1,10	
150-170	0,31	0,49	0,62	0,72	0,79	0,85	0,91	0,96	1,00	1,05	
170-200	0,29	0,47	0,59	0,68	0,75	0,81	0,86	0,91	0,95	1,00	



Справочник оценщика недвижимости-2022. Земельные участки. Часть II. Полная версия (по состоянию на 2021 г.)

**Корректирующие коэффициенты на фактор масштаба для земельных участков, расположенных в городах с численностью населения более 1 млн.человек.**

Таблица 40

Земельные участки. Данные по городам с численностью населения более 1 млн.человек <sup>6</sup>											
Площадь, сот.	аналог										
	0-50	50-100	100-200	200-300	300-400	400-500	500-600	600-700	700-800	800-900	900-1000
0-50	1,00	1,22	1,38	1,51	1,61	1,68	1,74	1,80	1,84	1,89	1,92
50-100	0,82	1,00	1,13	1,24	1,32	1,38	1,43	1,48	1,51	1,55	1,58
100-200	0,72	0,88	1,00	1,10	1,16	1,22	1,26	1,30	1,34	1,37	1,39
200-300	0,66	0,81	0,91	1,00	1,06	1,11	1,15	1,19	1,22	1,25	1,27
300-400	0,62	0,76	0,86	0,94	1,00	1,05	1,08	1,12	1,15	1,17	1,20
400-500	0,59	0,72	0,82	0,90	0,96	1,00	1,04	1,07	1,10	1,12	1,14
500-600	0,57	0,70	0,79	0,87	0,92	0,96	1,00	1,03	1,06	1,08	1,10
600-700	0,56	0,68	0,77	0,84	0,89	0,94	0,97	1,00	1,03	1,05	1,07
700-800	0,54	0,66	0,75	0,82	0,87	0,91	0,95	0,97	1,00	1,02	1,04
800-900	0,53	0,65	0,73	0,80	0,85	0,89	0,92	0,95	0,98	1,00	1,02
900-1000	0,52	0,63	0,72	0,79	0,84	0,87	0,91	0,93	0,96	0,98	1,00

Таблица 41

Земельные участки под индустриальную застройку. Данные по городам с численностью населения более 1 млн.человек											
Площадь, сот.	аналог										
	0-50	50-100	100-200	200-300	300-400	400-500	500-600	600-700	700-800	800-900	900-1000
0-50	1,00	1,57	2,08	2,57	2,95	3,27	3,55	3,80			
50-100	0,64	1,00	1,33	1,64	1,88	2,08	2,26	2,42	2,57	2,71	2,83
100-200	0,48	0,75	1,00	1,23	1,42	1,57	1,70	1,82	1,93	2,04	2,13
200-300	0,39	0,61	0,81	1,00	1,15	1,27	1,38	1,48	1,57	1,65	1,73
300-400	0,34	0,53	0,74	0,87	1,00	1,11	1,20	1,29	1,37	1,44	1,51
400-500	0,31	0,48	0,64	0,79	0,90	1,00	1,09	1,16	1,23	1,30	1,36
500-600	0,28	0,44	0,59	0,72	0,83	0,92	1,00	1,07	1,14	1,20	1,25
600-700	0,26	0,41	0,55	0,68	0,78	0,86	0,93	1,00	1,06	1,12	1,17
700-800	0,25	0,39	0,52	0,64	0,73	0,81	0,88	0,94	1,00	1,05	1,10
800-900		0,37	0,49	0,61	0,70	0,77	0,84	0,90	0,95	1,00	1,05
900-1000		0,35	0,47	0,58	0,66	0,74	0,80	0,86	0,91	0,96	1,00

Справочник оценщика недвижимости-2022. Земельные участки. Часть II. Полная версия (по состоянию на 2021 г.)

Таблица 42

Земельные участки под жилую застройку. Данные по городам с численностью населения более 1 млн.человек											
Площадь, сот.	аналог										
	0-10	10-30	30-50	50-70	70-90	90-110	110-130	130-150	150-170	170-200	
0-10	1,00	1,16	1,26	1,31	1,36	1,39	1,42	1,44	1,46	1,49	
10-30	0,86	1,00	1,08	1,13	1,16	1,19	1,22	1,24	1,26	1,28	
30-50	0,80	0,93	1,00	1,05	1,08	1,11	1,13	1,15	1,16	1,18	
50-70	0,76	0,89	0,96	1,00	1,03	1,06	1,08	1,10	1,11	1,13	
70-90	0,74	0,86	0,93	0,97	1,00	1,02	1,05	1,06	1,08	1,10	
90-110	0,72	0,84	0,90	0,95	0,98	1,00	1,02	1,04	1,05	1,07	
110-130	0,70	0,82	0,89	0,93	0,96	0,98	1,00	1,02	1,03	1,05	
130-150	0,69	0,81	0,87	0,91	0,94	0,96	0,98	1,00	1,01	1,03	
150-170	0,68	0,80	0,86	0,90	0,93	0,95	0,97	0,99	1,00	1,02	
170-200	0,67	0,78	0,84	0,88	0,91	0,93	0,95	0,97	0,98	1,00	

**Корректирующие коэффициенты на фактор масштаба для земельных участков, расположенных в городах с численностью населения менее 1 млн.человек.**

Таблица 43

Земельные участки. Данные по городам с численностью населения менее 1 млн.человек <sup>7</sup>											
Площадь, сот.	аналог										
	0-50	50-100	100-200	200-300	300-400	400-500	500-600	600-700	700-800	800-900	900-1000
0-50	1,00	1,21	1,36	1,48	1,57	1,63	1,69	1,74	1,78	1,82	1,86
50-100	0,83	1,00	1,13	1,23	1,30	1,36	1,40	1,44	1,48	1,51	1,54
100-200	0,74	0,89	1,00	1,09	1,15	1,21	1,25	1,28	1,31	1,34	1,37
200-300	0,68	0,81	0,92	1,00	1,06	1,11	1,14	1,18	1,21	1,23	1,25
300-400	0,64	0,77	0,87	0,94	1,00	1,04	1,08	1,11	1,14	1,16	1,19
400-500	0,61	0,74	0,83	0,90	0,96	1,00	1,03	1,06	1,09	1,11	1,14
500-600	0,59	0,71	0,80	0,87	0,93	0,97	1,00	1,03	1,05	1,08	1,10
600-700	0,57	0,69	0,78	0,85	0,90	0,94	0,97	1,00	1,02	1,05	1,07
700-800	0,56	0,68	0,76	0,83	0,88	0,92	0,95	0,98	1,00	1,02	1,04
800-900	0,55	0,66	0,74	0,81	0,86	0,90	0,93	0,96	0,98	1,00	1,02
900-1000	0,54	0,65	0,73	0,80	0,84	0,88	0,91	0,94	0,96	0,98	1,00



Справочник оценщика недвижимости-2022. Земельные участки. Часть II. Полная версия (по состоянию на 2021 г.)

Таблица 44

Земельные участки под коммерческую застройку. Данные по городам с численностью населения менее 1 млн. человек												
Площадь, сот.	аналог											
	0-50	50-100	100-200	200-300	300-400	400-500	500-600	600-700	700-800	800-900	900-1000	
объект оценки	0-50	1,00	1,09	1,15	1,20	1,24	1,26	1,28	1,30	1,31	1,33	1,34
	50-100	0,92	1,00	1,06	1,10	1,13	1,15	1,17	1,19	1,20	1,21	1,23
	100-200	0,87	0,95	1,00	1,04	1,07	1,09	1,11	1,12	1,14	1,15	1,16
	200-300	0,83	0,91	0,96	1,00	1,03	1,05	1,07	1,08	1,09	1,10	1,11
	300-400	0,81	0,88	0,93	0,97	1,00	1,02	1,04	1,05	1,06	1,07	1,08
	400-500	0,79	0,87	0,92	0,95	0,98	1,00	1,02	1,03	1,04	1,05	1,06
	500-600	0,78	0,85	0,90	0,94	0,96	0,98	1,00	1,01	1,03	1,04	1,04
	600-700	0,77	0,84	0,89	0,93	0,95	0,97	0,99	1,00	1,01	1,02	1,03
	700-800	0,76	0,83	0,88	0,92	0,94	0,96	0,98	0,99	1,00	1,01	1,02
	800-900	0,75	0,82	0,87	0,91	0,93	0,95	0,97	0,98	0,99	1,00	1,01
900-1000	0,75	0,82	0,86	0,90	0,92	0,94	0,96	0,97	0,98	0,99	1,00	

Таблица 45

Земельные участки под индустриальную застройку. Данные по городам с численностью населения менее 1 млн. человек												
Площадь, сот.	аналог											
	0-50	50-100	100-200	200-300	300-400	400-500	500-600	600-700	700-800	800-900	900-1000	
объект оценки	0-50	1,00	1,45	1,84	2,19	2,45	2,67	2,86	3,03	3,18	3,32	3,44
	50-100	0,69	1,00	1,27	1,51	1,69	1,84	1,97	2,08	2,19	2,28	2,37
	100-200	0,54	0,79	1,00	1,19	1,33	1,45	1,56	1,65	1,73	1,80	1,87
	200-300	0,46	0,66	0,84	1,00	1,12	1,22	1,31	1,38	1,45	1,52	1,57
	300-400	0,41	0,59	0,75	0,89	1,00	1,09	1,17	1,23	1,30	1,35	1,40
	400-500	0,37	0,54	0,69	0,82	0,92	1,00	1,07	1,13	1,19	1,24	1,29
	500-600	0,35	0,51	0,64	0,76	0,86	0,93	1,00	1,06	1,11	1,16	1,20
	600-700	0,33	0,48	0,61	0,72	0,81	0,88	0,94	1,00	1,05	1,10	1,14
	700-800	0,31	0,46	0,58	0,69	0,77	0,84	0,90	0,95	1,00	1,04	1,08
	800-900	0,30	0,44	0,55	0,66	0,74	0,81	0,86	0,91	0,96	1,00	1,04
900-1000	0,29	0,42	0,53	0,64	0,71	0,78	0,83	0,88	0,92	0,96	1,00	

Таблица 46

Земельные участки под жилую застройку. Данные по городам с численностью населения менее 1 млн. человек											
Площадь, сот.	аналог										
	0-10	10-30	30-50	50-70	70-90	90-110	110-130	130-150	150-170	170-200	
объект оценки	0-10	1,00	1,34	1,55	1,69	1,79	1,88	1,95	2,01	2,07	2,13
	10-30	0,75	1,00	1,16	1,26	1,34	1,40	1,46	1,50	1,55	1,60
	30-50	0,65	0,86	1,00	1,09	1,16	1,21	1,26	1,30	1,34	1,38
	50-70	0,59	0,79	0,92	1,00	1,06	1,11	1,16	1,19	1,23	1,27
	70-90	0,56	0,75	0,86	0,94	1,00	1,05	1,09	1,12	1,16	1,19
	90-110	0,53	0,71	0,82	0,90	0,95	1,00	1,04	1,07	1,10	1,14
	110-130	0,51	0,69	0,79	0,86	0,92	0,96	1,00	1,03	1,06	1,10
	130-150	0,50	0,66	0,77	0,84	0,89	0,93	0,97	1,00	1,03	1,06
	150-170	0,48	0,65	0,75	0,81	0,86	0,91	0,94	0,97	1,00	1,03
	170-200	0,47	0,63	0,72	0,79	0,84	0,88	0,91	0,94	0,97	1,00

Источник: «Справочник оценщика недвижимости-2022. Земельные участки часть 2 под ред. Лейфер Л.А.

Таблица 54

Земельные участки сельскохозяйственного назначения					
Площадь, га	аналог				
	<10	10-30	30-100	≥100	
объект оценки	<10	1,00	1,08	1,22	1,28
	10-30	0,93	1,00	1,13	1,19
	30-100	0,82	0,88	1,00	1,05
	≥100	0,78	0,84	0,96	1,00

Источник: «Справочник оценщика недвижимости-2017. Земельные участки том 3» под ред. Лейфер Л.А.

Существенным для экономики и ценности объекта являются возможности экономии ресурсов. От отношения полезной площади к общей площади помещений зависит характеристика доходности объекта: чем больше это отношение, тем больше отношение дохода к затратам на эксплуатацию объекта и тем меньше доля суммы, подлежащей резервированию на воспроизводство объекта (возврата капитал) в чистом доходе от сдачи объекта в аренду. Экономические характеристики в большей степени влияют на стоимость объектов капитального строительства коммерческого назначения и в меньшей степени на стоимость земельных участков, поскольку для незастроенных земельных участков основное влияние имеет фактические и физические параметры и местоположение. В подавляющем большинстве предложения о продаже земельных участков не содержат условий по передаче какого-либо дополнительного движимого имущества. Наличие движимого имущества влияет на стоимость сделки земельного участка в размере стоимости этого имущества.

**Таблица 23. Диапазоны корректировок для факторов влияния на стоимости земельных участков**

№ п/п	Наименование ЗУ	Условия		Диапазоны корректировок	Местоположение земельных участков
<b>Городские земельные участки</b>					
1	Городского коммерческого назначения (торговля, офисы, сервис)	Близость ж/д вокзала	Удаление на 0,3-0,8 км.	0...12%	Города РФ
2	Городского коммерческого назначения (торговля, офисы, сервис)	Близость к метро	Удаление на 0,3-0,4 км.	0...10%	Москва, С-П,
3	Городского коммерческого назначения (торговля, офисы, сервис)	Близость к остановке транспорта	Удаление на 0,3-0,5 км.	0...6%	Города РФ
4	Городского коммерческого назначения (торговля, офисы, сервис)	Близость к остановке транспорта	Удаление на 0,1-0,2 км.	различия не выявлены	Москва, С-П.
5	Городского коммерческого назначения (торговля, офисы, сервис)	Наличие рядом церкви	Удаление на 0,3-0,5 км.	различия не выявлены	Москва, С-П.
6	Городского коммерческого назначения (торговля, офисы, сервис)	Наличие инженерных сетей на участке	Отсутствие инженерных сетей	различия не выявлены	Москва, С-П,
7	Городского коммерческого назначения (торговля, офисы, сервис)	Наличие ИРД	Без ИРД	11...18%	Москва, С-П., М.О.
8	Городского коммерческого назначения (торговля, офисы, сервис)	Наличие культурно-исторического ансамбля	Удаленность от ансамбля до 0,5 км.	0...8%	Москва, С-П,
9	Городского коммерческого назначения (торговля, офисы, сервис)	Наличие источника экологической опасности (химзавод, выбросы)	Отсутствие источников экологической опасности в зоне до 3 км.	0...-26%	Москва, С-П.
<b>Земли мелких населенных пунктов</b>					
1	Под и.ж.с.	Наличие газа на участке	Отсутствие газа и возможности подключения	11...16%	М.О.
2	Под и.ж.с.	Наличие газа рядом с участком	Отсутствие газа и возможности подключения	10...14%	М.О.
3	Под и.ж.с.	Наличие леса или водоема рядом	Отсутствие леса, водоема	4...8%	М.О.
5	Под и.ж.с.	Наличие культурно-исторического ансамбля	Удаленность от ансамбля до 1,5 км.	0...12%	М.О.
6	Под и.ж.с.	Наличие рядом церкви	Удаление на 0,3-0,5 км.	0...11%	М.О.
7	Под и.ж.с.	Наличие школы	Отсутствие школы	0...7%	М.О.

№ п/п	Наименование ЗУ	Условия		Диапазоны корректировок	Местоположение земельных участков
8	Под и.ж.с.	Наличие рядом федеральной трассы	Отсутствие федеральной трассы	5...14%	М.О.
9	Под и.ж.с.	Наличие дороги с твердым покрытием	Дорога грунтовая, гравийная	0...10%	М.О.
10	Под и.ж.с.	Наличие магазинов	Отсутствие магазинов	0...16%	М.О.
<b>Земли загородных владений до 30 км. от городов</b>					
1	Под коттеджную застройку	Наличие общей канализации	Отсутствие общей канализации	8...18%	М.О.
2	Под коттеджную застройку	Наличие рядом выезда на федеральную или муниципальную трассу	Выезд свыше 2 км.	0...10%	М.О.
3	Под коттеджную застройку	Наличие дороги с твердым покрытием	Дорога грунтовая, гравийная	0...12%	М.О.
4	Под коттеджную застройку	Наличие леса и водоема	Отсутствие леса, водоема	5...17%	М.О.
5	Под коттеджную застройку	Централизованная охрана участков	Без охраны	7...9%	М.О.

Источник: СРК-2022 под редакцией к.т.н. Е.Е. Яскевича

Справочник оценщика недвижимости-2022. Земельные участки. Часть II. Полная версия (по состоянию на 2021 г.)

### Значения скидок на торг на активном рынке

#### 13.1.1. Коллективное мнение оценщиков

#### Значения скидки на торг, усредненные по городам России

Таблица 105. Значения скидки на торг на активном рынке. Значения коэффициентов, усредненные по городам России. Коллективное мнение оценщиков, Доверительный интервал

Класс объектов	Активный рынок		
	Среднее	Доверительный интервал	
<b>Цены предложений объектов</b>			
Земельные участки под индустриальную застройку	11,7%	10,9%	12,5%
Земельные участки под коммерческую застройку (офисно-торговую)	10,1%	9,3%	10,8%
Земельные участки сельскохозяйственного назначения	14,4%	13,0%	15,9%
Земельные участки под жилую застройку (МЖС)	9,8%	8,6%	11,0%
Земельные участки под жилую застройку (ИЖС)	8,8%	7,8%	9,7%
Земельные участки под объекты рекреации	12,9%	11,8%	14,0%
Земельные участки под коммерческую застройку (объекты придорожного сервиса)	11,6%	10,7%	12,5%

Справочник оценщика недвижимости-2022. Земельные участки. Часть II. Полная версия (по состоянию на 2021 г.)

Таблица 106. Значения скидки на торг на активном рынке. Значения коэффициентов, усредненные по городам России. Коллективное мнение оценщиков, Расширенный интервал

Класс объектов	Активный рынок		
	Среднее	Расширенный интервал	
<b>Цены предложений объектов</b>			
Земельные участки под индустриальную застройку	11,7%	6,8%	16,7%
Земельные участки под коммерческую застройку (офисно-торговую)	10,1%	5,5%	14,6%
Земельные участки сельскохозяйственного назначения	14,4%	8,5%	20,4%
Земельные участки под жилую застройку (МЖС)	9,8%	5,3%	14,3%
Земельные участки под жилую застройку (ИЖС)	8,8%	4,6%	12,9%
Земельные участки под объекты рекреации	12,9%	7,8%	18,0%
Земельные участки под коммерческую застройку (объекты придорожного сервиса)	11,6%	6,6%	16,6%



### 13.2. Значения скидок на торг на неактивном рынке

#### 13.2.1. Коллективное мнение оценщиков

#### Значения скидки на торг, усредненные по городам России

Таблица 123. Значения скидки на торг на неактивном рынке. Значения коэффициентов, усредненные по городам России. Коллективное мнение оценщиков, Доверительный интервал

Класс объектов	Неактивный рынок		
	Среднее	Доверительный интервал	
<b>Цены предложений объектов</b>			
Земельные участки под индустриальную застройку	17,9%	16,4%	19,3%
Земельные участки под коммерческую застройку (офисно-торговую)	15,7%	14,3%	17,0%
Земельные участки сельскохозяйственного назначения	20,3%	18,4%	22,3%
Земельные участки под жилую застройку (МЖС)	15,9%	14,1%	17,7%
Земельные участки под жилую застройку (ИЖС)	13,7%	12,3%	15,0%
Земельные участки под объекты рекреации	18,3%	17,0%	19,6%
Земельные участки под коммерческую застройку (объекты придорожного сервиса)	17,2%	15,6%	18,9%

Источник «Справочник оценщика недвижимости-2022. Земельные участки часть 2 под ред. Лейфер Л.А.





**1.11. СКИДКИ НА УТОРГОВАНИЕ ДЛЯ НЕДВИЖИМОСТИ ПО ГОРОДАМ РФ**

**Таблица 70. Значения корректировок на уторгование для объектов недвижимости в различных городах РФ на март 2022 г., %**

Населенный пункт	Жилая		Торговая		Офисная		Производственно-складская		Земельные участки
	Аренда	Продажа	Аренда	Продажа	Аренда	Продажа	Аренда	Продажа	Продажа
<b>Крупные города</b>									
Воронеж	3-4 (3,5)	5-7 (6)	3-6 (4,5)	7-8 (7,5)	3-6 (4,5)	7-9 (8)	5-7 (6)	8-11 (9,5)	8-11 (9,5)
Екатеринбург	2-4 (3)	6-7 (6,5)	4-6 (5)	6-9 (7,5)	3-4 (3,5)	7-11 (9)	5-6 (5,5)	9-11 (10)	8-12 (10)
Краснодар	2-4 (3)	4-7 (5,5)	3-5 (4)	8-10 (9)	3-6 (4,5)	6-10 (8)	5-6 (5,5)	9-13 (11)	8-12 (10)
Москва	3-4 (3,5)	6-8 (7)	4-6 (5)	9-11 (10)	6-7 (6,5)	9-12 (10,5)	5-7 (6)	8-14 (11)	10-12 (11)
Новосибирск	2-4 (3)	4-6 (5)	4-6 (5)	7-10 (8,5)	5-6 (5,5)	8-11 (9,5)	4-7 (5,5)	9-12 (10,5)	9-12 (10,5)
Ростов-на-Дону	3-5 (4)	4-8 (6)	4-7 (5,5)	9-10 (9,5)	5-7 (6)	7-13 (10)	5-8 (6,5)	9-13 (11)	11-12 (11,5)
С.-Петербург	3-4 (3,5)	5-7 (6)	4-9 (6,5)	7-10 (8,5)	3-6 (4,5)	9-12 (10,5)	6-9 (7,5)	9-13 (11)	9-12 (10,5)
Среднее по крупным городам	3,4	6,0	5,1	8,6	5,0	9,3	6,1	10,6	10,4
<b>Средние города</b>									
Владивосток	3-4 (3,5)	6-8 (7)	4-7 (5,5)	6-9 (7,5)	4-8 (6)	8-10 (9)	5-7 (6)	8-12 (10)	8-14 (11)
Омск	2-4 (3)	5-7 (6)	5-6 (5,5)	9-11 (10)	3-5 (4)	8-11 (9,5)	5-7 (6)	9-12 (10,5)	9-14 (11,5)
Севастополь	4-5 (4,5)	8-11 (9,5)	-	6-12 (9)	-	8-11 (9,5)	-	9-12 (10,5)	10-14 (12)
Ставрополь	3-5 (4)	5-8 (6,5)	4-5 (4,5)	8-10 (9)	4-7 (5,5)	8-10 (9)	3-8 (5,5)	9-12 (10,5)	10-12 (11)
Тамбов	3-6 (4,5)	5-8 (6,5)	4-7 (5,5)	8-11 (9,5)	4-7 (5,5)	8-11 (9,5)	5-8 (6,5)	8-13 (10,5)	10-14 (12)
Тверь	3-5 (4)	4-7 (5,5)	4-6 (5)	8-10 (9)	4-8 (6)	8-12 (10)	6-9 (7,5)	10-14 (12)	10-12 (11)
Среднее по средним городам	3,9	6,8	5,2	9,0	5,4	9,4	6,3	10,7	11,4
<b>Небольшие города и населенные пункты</b>									
Московская область	4-7 (5,5)	5-10 (7,5)	5-8 (6,5)	10-12 (11)	6-10 (8)	9-13 (11)	6-9 (7,5)	10-14 (12)	10-13 (11,5)
Примечание. В скобках указано среднее значение. По данным исследований рынка жилья РФ минимальные скидки при продаже прав собственности имеются в марте и в мае, а максимальные – в июле и декабре.									

Источник: СРК-2022 под редакцией к.т.н. Е.Е. Яскевича

**Таблица 3 Анализ фактических цен предложений земельных участков**

№	Населенный пункт	Площадь участка, сот.	Цена участка, руб.	Цена 1 сот. участка, руб.	Источник информации
1	Московская область, городской округ Красногорск, коттеджный посёлок Седьмая Миля	34	20 400 000	593 023	<a href="https://www.domofond.ru/uchastokzemlina-prodazhu-krasnogorsk-4919297339">https://www.domofond.ru/uchastokzemlina-prodazhu-krasnogorsk-4919297339</a>
2	Московская область, Красногорск, мкр. Опалиха, Аникеевская ул., 18	11,5	7 500 000	652 174	<a href="https://krasnogorsk.cian.ru/sale/suburban/275153752/">https://krasnogorsk.cian.ru/sale/suburban/275153752/</a>
3	Московская область, Красногорск, Опалиха микрорайон	550	99 000 000	180 000	<a href="https://krasnogorsk.cian.ru/sale/suburban/271064674/">https://krasnogorsk.cian.ru/sale/suburban/271064674/</a>
4	Московская область,	11,4	10 500 000	921 053	<a href="https://krasnogorsk.c">https://krasnogorsk.c</a>

	Красногорск, мкр. Опалиха, Православная ул., 21				<a href="http://ian.ru/sale/suburban/282399310/">ian.ru/sale/suburban/282399310/</a>
5	Московская область, городской округ Красногорск, деревня Степановское	7	5 422 500	753 125	<a href="https://www.domofond.ru/uchastokzemlina-prodazhu-krasnogorsk-5300982318">https://www.domofond.ru/uchastokzemlina-prodazhu-krasnogorsk-5300982318</a>
6	Московская область, Красногорск, мкр Опалиха, Аникеевская улица, 12А	11,5	7 990 000	694 782	<a href="https://krasnogorsk.domclick.ru/card/sale__lot__1491415419">https://krasnogorsk.domclick.ru/card/sale__lot__1491415419</a>
7	Московская область, городской округ Красногорск, село Николо-Урюпино, Аникеевская улица	10,5	5 000 000	476 190	<a href="https://www.avito.ru/moskovskaya-oblast_krasnogorsk/zemelye_uchastki/uchastok_105sot._izhs_2652441121">https://www.avito.ru/moskovskaya-oblast_krasnogorsk/zemelye_uchastki/uchastok_105sot._izhs_2652441121</a>
8	Московская область, Красногорск, мкр. Опалиха, Красногорская усадьба коттеджный поселок	130	9 500 000	73 076,92	<a href="https://krasnogorsk.cian.ru/sale/suburban/225179142/">https://krasnogorsk.cian.ru/sale/suburban/225179142/</a>
9	Московская область, Красногорск городской округ, Седьмая Миля коттеджный поселок	10	7 900 000	790 000	<a href="https://www.cian.ru/sale/suburban/278625949/">https://www.cian.ru/sale/suburban/278625949/</a>
10	Московская область, Красногорск городской округ, Инженерный-1 поселок	22	15 000 000	1 466 667	<a href="https://www.cian.ru/sale/suburban/279634322/">https://www.cian.ru/sale/suburban/279634322/</a>

**Выводы:** Таким образом, стоимость земельных участков находится в диапазоне 73 076,92– 1 466 667 руб./ сот. Среднее арифметическое значение 741 748,88 руб./сот. В целом, разброс стоимостей связан с площадью, наличием коммуникаций и другими факторами. Коэффициент вариации 49,83%, что говорит о неоднородности выборки, связанной с вышеприведенными параметрами.

### 3. ПРОЦЕСС ОЦЕНКИ

#### 3.1. ЭТАПЫ ПРОВЕДЕНИЯ ОЦЕНКИ

В соответствии с ФСО III "Процесс оценки», утвержденного приказом Минэкономразвития России от 14 апреля 2022 г. N 200 проведение оценки объекта включает в себя следующие этапы:

1) согласование задания на оценку заказчиком оценки и оценщиком или юридическим лицом, с которым оценщик заключил трудовой договор, путем подписания такого задания в составе договора на оценку объекта оценки (далее - договор на оценку) или в иной письменной форме в случае проведения оценки на основаниях, отличающихся от договора на оценку, предусмотренных [Федеральным законом от 29 июля 1998 г. N 135-ФЗ "Об оценочной деятельности в Российской Федерации"](#) (Собрание законодательства Российской Федерации, 1998, N 31, ст.3813; 2021, N 27, ст.5179) (далее - Федеральный закон);

2) сбор и анализ информации, необходимой для проведения оценки;

3) применение подходов к оценке, включая выбор методов оценки и осуществление необходимых расчетов;

4) согласование промежуточных результатов, полученных в рамках применения различных подходов к оценке (в случае необходимости), и определение итоговой стоимости объекта оценки;

- 5) составление отчета об оценке объекта оценки (далее - отчет об оценке).

#### 3.2. ПОДХОДЫ К ОЦЕНКЕ ЗЕМЕЛЬНОГО УЧАСТКА

##### *Метод сравнения продаж*

Метод применяется для оценки земельных участков, как занятых зданиями, строениями и (или) сооружениями (далее - застроенных земельных участков), так и земельных участков, не занятых зданиями, строениями и (или) сооружениями (далее - незастроенных земельных участков). Условие применения метода - наличие информации о ценах сделок с земельными участками, являющимися аналогами оцениваемого. При отсутствии информации о ценах сделок с земельными участками допускается использование цен предложения (спроса).

Метод предполагает следующую последовательность действий:

определение элементов, по которым осуществляется сравнение объекта оценки с объектами - аналогами (далее - элементов сравнения);

определение по каждому из элементов сравнения характера и степени отличий каждого аналога от оцениваемого земельного участка;

определение по каждому из элементов сравнения корректировок цен аналогов, соответствующих характеру и степени отличий каждого аналога от оцениваемого земельного участка;

корректировка по каждому из элементов сравнения цен каждого аналога, сглаживающая их отличия от оцениваемого земельного участка;

расчет рыночной стоимости земельного участка путем обоснованного обобщения скорректированных цен аналогов.

К элементам сравнения относятся факторы стоимости объекта оценки (факторы, изменение которых влияет на рыночную стоимость объекта оценки) и сложившиеся на рынке характеристики сделок с земельными участками.

Наиболее важными факторами стоимости, как правило, являются:

местоположение и окружение;

целевое назначение, разрешенное использование, права иных лиц на земельный участок;

физические характеристики (рельеф, площадь, конфигурация и др.);

транспортная доступность;

инфраструктура (наличие или близость инженерных сетей и условия подключения к ним, объекты социальной инфраструктуры и т.п.).

К характеристикам сделок с земельными участками, в том числе, относятся:

условия финансирования сделок с земельными участками (соотношение собственных и заемных средств, условия предоставления заемных средств);

условия платежа при совершении сделок с земельными участками (платеж денежными средствами, расчет векселями, взаимозачеты, бартер и т.п.);

обстоятельства совершения сделки с земельными участками (был ли земельный участок представлен на открытый рынок в форме публичной оферты, аффилированность покупателя и продавца, продажа в условиях банкротства и т.п.);

изменение цен на земельные участки за период с даты заключения сделки с аналогом до даты проведения оценки.

Характер и степень отличий аналога от оцениваемого земельного участка устанавливаются в разрезе элементов сравнения путем прямого сопоставления каждого аналога с объектом оценки. При этом предполагается, что сделка с объектом оценки будет совершена исходя из сложившихся на рынке характеристик сделок с земельными участками.

Корректировки цен аналогов по элементам сравнения могут быть определены как для цены единицы измерения аналога (например, гектар, квадратный метр), так и для цены аналога в целом. Корректировки цен могут рассчитываться в денежном или процентном выражении.

Величины корректировок цен, как правило, определяются следующими способами:

прямым попарным сопоставлением цен аналогов, отличающихся друг от друга только по одному элементу сравнения, и определением на базе полученной таким образом информации корректировки по данному элементу сравнения;

прямым попарным сопоставлением дохода двух аналогов, отличающихся друг от друга только по одному элементу сравнения, и определения путем капитализации разницы в доходах корректировки по данному элементу сравнения;

корреляционно - регрессионным анализом связи между изменением элемента сравнения и изменением цен аналогов (цен единиц измерения аналогов) и определением уравнения связи между значением элемента сравнения и величиной рыночной стоимости земельного участка;

определением затрат, связанных с изменением характеристики элемента сравнения, по которому аналог отличается от объекта оценки;

экспертным обоснованием корректировок цен аналогов.

В результате определения и внесения корректировок цены аналогов (единицы измерения аналогов), как правило, должны быть близки друг к другу. В случае значительных различий скорректированных цен аналогов целесообразно выбрать другие аналоги; элементы, по которым проводится сравнение; значения корректировок.

Данный метод был использован при оценке объектов.

### ***Метод выделения***

Метод применяется для оценки застроенных земельных участков.

Условия применения метода:

наличие информации о ценах сделок с едиными объектами недвижимости, аналогичными единому объекту недвижимости, включающему в себя оцениваемый земельный участок. При отсутствии информации о ценах сделок допускается использование цен предложения (спроса);

соответствие улучшений земельного участка его наиболее эффективному использованию.

Метод предполагает следующую последовательность действий:

определение элементов, по которым осуществляется сравнение единого объекта недвижимости, включающего в себя оцениваемый земельный участок, с объектами - аналогами;

определение по каждому из элементов сравнения характера и степени отличий каждого аналога от единого объекта недвижимости, включающего в себя оцениваемый земельный участок;

определение по каждому из элементов сравнения корректировок цен аналогов, соответствующих характеру и степени отличий каждого аналога от единого объекта недвижимости, включающего в себя оцениваемый земельный участок;

корректировка по каждому из элементов сравнения цен каждого аналога, сглаживающая их отличия от единого объекта недвижимости, включающего в себя оцениваемый земельный участок;

расчет рыночной стоимости единого объекта недвижимости, включающего в себя оцениваемый земельный участок, путем обоснованного обобщения скорректированных цен аналогов;

расчет стоимости замещения или стоимости воспроизводства улучшений оцениваемого земельного участка;

расчет рыночной стоимости оцениваемого земельного участка путем вычитания из рыночной стоимости единого объекта недвижимости, включающего в себя оцениваемый земельный участок, стоимости замещения или стоимости воспроизводства улучшений земельного участка.

Сумма затрат на создание улучшений земельного участка может определяться с использованием укрупненных и (или) элементных стоимостных показателей.

К укрупненным стоимостным показателям относятся как показатели, характеризующие параметры объекта в целом - квадратный, кубический, погонный метр, так и показатели по комплексам и видам работ.

К элементным стоимостным показателям относятся элементные цены и расценки, используемые при определении суммы затрат на создание улучшений.

Укрупненные и элементные стоимостные показатели, рассчитанные в зафиксированном на конкретную дату уровне цен (базисном уровне цен), могут быть пересчитаны в уровень цен на дату оценки с использованием системы текущих и прогнозных индексов изменения стоимости строительства.

Расчет суммы затрат на создание улучшений с использованием элементных стоимостных показателей может осуществляться также с использованием ресурсного и ресурсно - индексного методов. Ресурсный (ресурсно - индексный) метод состоит в калькулировании в текущих (прогнозных) ценах и тарифах всех ресурсов (элементов затрат), необходимых для создания улучшений.

При определении суммы затрат на создание улучшений земельного участка следует учитывать прибыль инвестора - величину наиболее вероятного вознаграждения за инвестирование капитала в создание улучшений. Прибыль инвестора может рассчитываться как разность между ценой продажи и затратами на создание аналогичных объектов. Прибыль инвестора также может быть рассчитана как отдача на капитал при его наиболее вероятном аналогичном по уровню рисков инвестировании.

При определении стоимости замещения или стоимости воспроизводства учитывается величина накопленного износа улучшений.

Накопленный износ улучшений может определяться в целом или в денежном выражении как сумма физического, функционального и части экономического износа, относящегося к улучшениям.

Физическим износом является потеря стоимости улучшений, обусловленная ухудшением их физических свойств.

Функциональным износом является потеря стоимости улучшений, обусловленная несоответствием объемно - планировочного решения, строительных материалов и инженерного оборудования улучшений, качества произведенных строительных работ или других характеристик улучшений современным рыночным требованиям, предъявляемым к данному типу улучшений.

Экономическим износом является потеря стоимости единого объекта недвижимости, обусловленная отрицательным воздействием внешних по отношению к нему факторов.

Физический и функциональный износ могут быть устранимыми и неустранимыми. Экономический износ, как правило, является неустранимым. При этом износ является устранимым, если затраты на его устранение меньше, чем увеличение стоимости объекта недвижимости в результате его устранения.

В связи с отсутствием концепции по застройке земельного участка данный метод в оценке не использовался.

### ***Метод распределения***

Метод применяется для оценки застроенных земельных участков.



Условия применения метода:

наличие информации о ценах сделок с едиными объектами недвижимости, аналогичными единому объекту недвижимости, включающему в себя оцениваемый земельный участок. При отсутствии информации о ценах сделок допускается использование цен предложения (спроса);

наличие информации о наиболее вероятной доле земельного участка в рыночной стоимости единого объекта недвижимости;

соответствие улучшений земельного участка его наиболее эффективному использованию.

Метод предполагает следующую последовательность действий:

определение элементов, по которым осуществляется сравнение единого объекта недвижимости, включающего в себя оцениваемый земельный участок, с объектами - аналогами;

определение по каждому из элементов сравнения характера и степени отличий каждого аналога от единого объекта недвижимости, включающего в себя оцениваемый земельный участок;

определение по каждому из элементов сравнения корректировок цен аналогов, соответствующих характеру и степени отличий каждого аналога от единого объекта недвижимости, включающего в себя оцениваемый земельный участок;

корректировка по каждому из элементов сравнения цен каждого аналога, сглаживающая их отличия от единого объекта недвижимости, включающего в себя оцениваемый земельный участок;

расчет рыночной стоимости единого объекта недвижимости, включающего в себя оцениваемый земельный участок, путем обоснованного обобщения скорректированных цен аналогов;

расчет рыночной стоимости оцениваемого земельного участка путем умножения рыночной стоимости единого объекта недвижимости, включающего в себя оцениваемый земельный участок, на наиболее вероятное значение доли земельного участка в рыночной стоимости единого объекта недвижимости.

В связи с отсутствием концепции по застройке земельного участка данный метод в оценке не использовался.

### ***Метод капитализации земельной ренты***

Метод применяется для оценки застроенных и незастроенных земельных участков. Условие применения метода - возможность получения земельной ренты от оцениваемого земельного участка.

Метод предполагает следующую последовательность действий:

расчет земельной ренты, создаваемой земельным участком;

определение величины соответствующего коэффициента капитализации земельной ренты;

расчет рыночной стоимости земельного участка путем капитализации земельной ренты.

Под капитализацией земельной ренты понимается определение на дату проведения оценки стоимости всех будущих равных между собой или изменяющихся с одинаковым темпом величин земельной ренты за равные периоды времени. Расчет производится путем деления величины земельной ренты за первый после даты проведения оценки период на определенный оценщиком соответствующий коэффициент капитализации.

В рамках данного метода величина земельной ренты может рассчитываться как доход от сдачи в аренду земельного участка на условиях, сложившихся на рынке земли.

Основными способами определения коэффициента капитализации являются:

деление величины земельной ренты по аналогичным земельным участкам на цену их продажи;

увеличение безрисковой ставки отдачи на капитал на величину премии за риск, связанный с инвестированием капитала в оцениваемый земельный участок.

При этом под безрисковой ставкой отдачи на капитал понимается ставка отдачи при наименее рискованном инвестировании капитала (например, ставка доходности по депозитам банков высшей категории надежности или ставка доходности к погашению по государственным ценным бумагам).

В связи с отсутствием достоверных данных об аренде земельных участков этот метод в расчетах не использовался

### ***Метод остатка***

Метод применяется для оценки застроенных и незастроенных земельных участков. Условие применения метода - возможность застройки оцениваемого земельного участка улучшениями, приносящими доход.

Метод предполагает следующую последовательность действий:

расчет стоимости воспроизводства или замещения улучшений, соответствующих наиболее эффективному использованию оцениваемого земельного участка;

расчет чистого операционного дохода от единого объекта недвижимости за определенный период времени на основе рыночных ставок арендной платы;

расчет чистого операционного дохода, приходящегося на улучшения, за определенный период времени как произведения стоимости воспроизводства или замещения улучшений на соответствующий коэффициент капитализации доходов от улучшений;

расчет величины земельной ренты как разности чистого операционного дохода от единого объекта недвижимости за определенный период времени и чистого операционного дохода, приходящегося на улучшения за соответствующий период времени;

расчет рыночной стоимости земельного участка путем капитализации земельной ренты.

Метод допускает также следующую последовательность действий:

расчет стоимости воспроизводства или замещения улучшений, соответствующих наиболее эффективному использованию оцениваемого земельного участка;

расчет чистого операционного дохода от единого объекта недвижимости за определенный период времени на основе рыночных ставок арендной платы;

расчет рыночной стоимости единого объекта недвижимости путем капитализации чистого операционного дохода за определенный период времени;

расчет рыночной стоимости земельного участка путем вычитания из рыночной стоимости единого объекта недвижимости стоимости воспроизводства или замещения улучшений.

Чистый операционный доход равен разности действительного валового дохода и операционных расходов. При этом из действительного валового дохода вычитаются только те операционные расходы, которые, как правило, несет арендодатель.

Действительный валовой доход равен разности потенциального валового дохода и потерь от простоя помещений и потерь от неплатежей за аренду.

Потенциальный валовой доход равен доходу, который можно получить от сдачи всей площади единого объекта недвижимости в аренду при отсутствии потерь от невыплат арендной платы. При оценке земельного участка арендные ставки за пользование единым объектом недвижимости рассчитываются на базе рыночных ставок арендной платы (наиболее вероятных ставок арендной платы, по которым объект оценки может быть сдан в аренду на открытом рынке в условиях конкуренции, когда стороны сделки действуют разумно, располагая всей необходимой информацией, а на величине ставки арендной платы не отражаются какие-либо чрезвычайные обстоятельства).

Для пустующих и используемых собственником для собственных нужд помещений также используются рыночные ставки арендной платы. В потенциальный доход включаются и другие доходы, получаемые за счет неотделимых улучшений недвижимости, но не включенные в арендную плату.

Величина операционных расходов определяется исходя из рыночных условий сдачи в аренду единых объектов недвижимости. Операционные расходы подразделяются на: постоянные - не зависящие от уровня заполняемости единого объекта недвижимости, переменные - зависящие от уровня заполняемости единого объекта недвижимости и расходы на замещение элементов улучшений со сроком использования меньше, чем срок использования улучшений в целом (далее - элементов с коротким сроком использования). В состав операционных расходов не входят амортизационные отчисления по недвижимости и расходы по обслуживанию долговых обязательств по недвижимости.

Расчет расходов на замещение элементов улучшений с коротким сроком использования производится путем деления суммы затрат на создание данных элементов улучшений на срок их использования. В процессе выполнения данных расчетов целесообразно учитывать возможность процентного наращивания денежных средств для замены элементов с коротким сроком использования.

Управленческие расходы включаются в состав операционных расходов независимо от того, кто управляет объектом недвижимости - собственник или управляющий.

При расчете коэффициента капитализации для улучшений земельного участка следует учитывать наиболее вероятный темп изменения дохода от улучшений и наиболее вероятное изменение стоимости улучшений (например, при уменьшении стоимости улучшений - учитывать возврат капитала, инвестированного в улучшения).

В связи с отсутствием концепции по застройке земельного участка данный метод в оценке не использовался.

### ***Метод предполагаемого использования***

Метод применяется для оценки застроенных и незастроенных земельных участков.

Условие применения метода - возможность использования земельного участка способом, приносящим доход.

Метод предполагает следующую последовательность действий:

определение суммы и временной структуры расходов, необходимых для использования земельного участка в соответствии с вариантом его наиболее эффективного использования (например, затрат на создание улучшений земельного участка или затрат на разделение земельного участка на отдельные части, отличающиеся формами, видом и характером использования);

определение величины и временной структуры доходов от наиболее эффективного использования земельного участка;

определение величины и временной структуры операционных расходов, необходимых для получения доходов от наиболее эффективного использования земельного участка;

определение величины ставки дисконтирования, соответствующей уровню риска инвестирования капитала в оцениваемый земельный участок;

расчет стоимости земельного участка путем дисконтирования всех доходов и расходов, связанных с использованием земельного участка.

При этом под дисконтированием понимается процесс приведения всех будущих доходов и расходов к дате проведения оценки по определенной оценщиком ставке дисконтирования.

Для приведения всех будущих доходов и расходов к дате проведения оценки используются ставки дисконтирования, получаемые на основе анализа ставок отдачи на капитал аналогичных по уровню рисков инвестиций.

Источником доходов может быть сдача в аренду, хозяйственное использование земельного участка или единого объекта недвижимости либо продажа земельного участка или единого объекта недвижимости в наиболее вероятные сроки по рыночной стоимости.

Расчет доходов в варианте сдачи недвижимости в аренду должен предусматривать учет дохода от продажи единого объекта недвижимости в конце прогнозного периода.

В связи с отсутствием концепции по застройке земельного участка данный метод в оценке не использовался.

### **3.3. Анализ наиболее эффективного использования объекта оценки**

Согласно п. 12-13, 15 ФСО №7:

· Анализ наиболее эффективного использования лежит в основе оценок рыночной стоимости недвижимости.

· Наиболее эффективное использование представляет собой такое использование недвижимости, которое максимизирует ее продуктивность (соответствует ее наибольшей стоимости) и которое физически возможно, юридически разрешено (на дату определения стоимости объекта оценки) и финансово оправдано.

· Анализ наиболее эффективного использования позволяет выявить наиболее прибыльное использование объекта недвижимости, на который ориентируются участники рынка (покупатели

и продавцы) при формировании цены сделки. При определении рыночной стоимости оценщик руководствуется результатами этого анализа для выбора подходов и методов оценки объекта оценки и выбора сопоставимых объектов недвижимости при применении каждого подхода.

Наиболее эффективное использование (НЭИ) земельного участка и улучшений – это вероятное, законное, физически возможное, экономически целесообразное и финансово осуществимое использование, которое приводит к максимальной продуктивности объекта и наивысшей его стоимости.

Совокупность процедур отыскания и обоснование выбора варианта НЭИ из множества альтернативных вариантов использования объекта оценки, называется анализом НЭИ. Анализ НЭИ объекта оценки проводится по критериям соответствия законодательству, физической осуществимости, экономической целесообразности и финансовой осуществимости, максимальной доходности и наивысшей стоимости.

Алгоритм поиска варианта наиболее эффективного использования оцениваемого объекта недвижимости состоит из пяти этапов:

- составляется максимально полный (по возможности исчерпывающий) перечень вариантов использования, которые «в принципе» могут быть реализованы на базе оцениваемого объекта недвижимости;

- из составленного перечня исключаются те принципиально возможные варианты, реализация которых может встретить непреодолимые препятствия вследствие законодательных и нормативно-правовых ограничений;

- на третьем этапе анализа НЭИ определяются возможности физической осуществимости вариантов, остающихся в перечне после процедур этапа 2. На этом очередном этапе из перечня исключаются варианты, осуществление которых невозможно из-за недостаточно высокого качества земельного участка. Из этого перечня исключаются также варианты, которые не могут быть реализованы из-за невыполнимости каких-либо звеньев технологической цепочки планируемого строительства;

- законодательно разрешенные и физически осуществимые варианты остаются в перечне потенциально возможных вариантов только в случае их экономической целесообразности;

- на пятом этапе из экономически целесообразных вариантов выбирается вариант использования оцениваемого объекта недвижимости, обеспечивающий собственнику максимальную доходность и максимальную стоимость объекта оценки.

Отбор законодательно допустимых вариантов использования объекта оценки осуществляется на основе:

- акта разрешенного использования земельного участка;

- справки государственного градостроительного кадастра на земельный участок.

Список соответствующих законодательству вариантов должен формироваться с учетом возможности изменения:

- функционального назначения (возможные варианты использования: офисный, торговый, зрелищно-развлекательный, сервисный, производственно-складской, жилой и др.);

- конструктивных решений (возможные варианты: ремонт, реконструкция, снос и новое строительство).

Для дальнейшего анализа из всех отобранных вариантов, Оценщик оставляет только те варианты, которые предусмотрены в акте разрешенного использования или в кадастровой справке на земельный участок объекта оценки.

Требования к проверке каждого из соответствующих законодательству вариантов использования объекта на возможность их физической осуществимости.

Для дальнейшего анализа в качестве физически возможных вариантов из первоначально отобранных вариантов используются:

- варианты, не требующие изменения конструктивных решений объекта оценки (вариант текущего использования, вариант изменения функционального использования с проведением косметического ремонта и т.д.);

- варианты использования объекта оценки, для определения возможности их физической осуществимости требуется проведение специального обследования технического состояния зданий и сооружений.

Требования к проверке каждого из вариантов использования объекта на экономическую целесообразность.

Критерием экономической целесообразности является положительный возврат инвестируемого капитала, то есть возврат, равный или больший расходов на компенсацию затрат по содержанию, финансовых обязательств и начальных инвестиций.

Таким образом, все варианты использования, которые могут обеспечить положительный доход, рассматриваются как экономически целесообразные варианты.

Если вариант использования не предполагает получения регулярного дохода от эксплуатации, то в ходе анализа отбираются те варианты, которые создают недвижимость, по стоимости равную или превышающую издержки на строительство или реконструкцию объекта для этого нового варианта использования.

Требования к выявлению из отобранных вариантов такого варианта использования, который обеспечивает максимальную доходность и наивысшую стоимость объекта.

Из всех экономически целесообразных вариантов использования, тот вариант использования объекта оценки, который обеспечивает собственнику максимальную доходность и максимальную стоимость, признается вариантом, отвечающим принципу НЭИ объекта оценки.

Согласно предоставленным Заказчиком документам, в соответствии со строительно-техническими характеристиками зданий Объекты могут рассматриваться как нежилые здания, сооружение и земельный участок в составе имущественного комплекса.

#### **Анализ наиболее эффективного использования земельного участка как свободного**

При проведении анализа наиболее эффективного использования земельных участков

(в данном случае рассматриваются земельные участки) как свободные, предполагается, что участки являются незастроенными (или может быть освобожден путем сноса имеющихся сооружений). Оценка земельных участков при этих условиях необходима для корректного применения затратного подхода. Кроме того, необходимо учитывать наличие коммуникаций.

Допустимость с точки зрения законодательства

Различного рода ограничения и сервитуты (обременения) могут повлиять на возможные варианты использования земельных участков.

Земельный участок расположен в мкр Опалиха Краногорск, на расстоянии 12 км от МКАД, рядом с Волоколамским шоссе. Предполагается, что на оцениваемые участки распространяется действие типичных сервитутов (ограничения в использовании и обременения земель согласно условиям городских инженерных служб, Управления государственной противопожарной службы, штаба ГО ЧС), но они не окажут негативного влияния на последующее развитие участка.

Перед тем как перейти к застройке участка, необходимо \_\_\_\_\_ утверждение планов застройки административными органами, а также получение разрешения на застройку.

Любая застройка должна быть совместима с использованием прилегающей территории в функциональном отношении и по архитектурному облику.

Физическая возможность

Рассматриваемый, застроенный земельный участок имеет ровный спокойный рельеф. Инженерные коммуникации присутствуют. Физические характеристики участка не следует из анализа рынка недвижимости и анализа местоположения объекта, логично рассмотреть вариант возведения жилых индивидуальных домов. Окончательное рассмотрение вариантов застройки зависит от допустимости с точки зрения законодательства и экономической целесообразности.

Экономическая целесообразность

Земельный участок расположен в мкр Опалиха Краногорск, на расстоянии 12 км от МКАД, на пересечении крупных магистралей, с хорошей транспортной доступностью, хорошим благоустройством и подъездными путями.

С точки зрения рынка это говорит об экономической целесообразности реализации проектов строительства жилых домов.

Максимальная продуктивность

Максимальная продуктивность – это итоговый критерий для выбора НЭИ объекта оценки относительно всех отобранных юридических разрешенных, физически осуществимых и



экономически оправданных видов использования. Максимальная доходность подразумевает соответственно, коммерческое использование объекта оценки.

***Вывод: наиболее эффективное использование земельных участков как свободных - под застройку индивидуальными жилыми домами, что соответствует характеру имеющейся застройки.***

## **4. РАСЧЕТ СПРАВЕДЛИВОЙ СТОИМОСТИ ЗЕМЕЛЬНЫХ УЧАСТКОВ.**

### **4.1 Обоснование отказа от использования доходного и затратного подходов к оценке**

В процессе работы над определением стоимости объекта Оценщик пришел к выводу, что использование двух из трех существующих подходов (затратного и доходного) является некорректным. Поэтому Оценщик принял решение отказаться от использования этих подходов при расчете величины стоимости объекта оценки и использовать только один – сравнительный. Ниже приводится краткое обоснование данного решения.

Затратный подход, по мнению Оценщика, может быть применен по отношению к Объекту оценки, но в связи с тем, что строительство такого жилья в Подмосковье индивидуальна, то Оценщик счел корректным не использовать затратный подход при определении рыночной стоимости Объекта оценки.

В основе доходного подхода лежит принцип ожидания, который гласит, что все стоимости сегодня являются отражением будущих преимуществ. При применении данного подхода анализируется возможность недвижимости генерировать определенный доход, который обычно выражается в форме дохода от эксплуатации и дохода от возможной продажи в конце периода владения. Применительно к Объекту оценки можно гипотетически предположить, что он приобретается не как «дом для отдыха и проживания», а как объект для извлечения прибыли от сдачи его в аренду и последующей (возможной) продажи.

Против использования доходного подхода, как некорректного в данной ситуации, у Оценщика также имелось несколько аргументов. Прежде всего – это информация, полученная от Заказчика, что Объект оценки будет использоваться исключительно для целей проживания и отдыха, т.е. будущий собственник не планирует сдавать его в аренду с целью извлечения дохода.

Во-вторых, несмотря на существующий в Подмосковье рынок аренды жилых домов, он продолжает в основном оставаться «черным». Договора аренды в подавляющем количестве нигде не регистрируются, а оплата производится в виде необлагаемой налогом наличной суммы. Это обстоятельство не позволяет Оценщику собрать достаточное количество достоверной информации о размере арендной платы и ставок аренды по объектам-аналогам. Использовать же информацию, не имеющую документального подтверждения и обоснования, Оценщик посчитал невозможным. Поэтому доходный подход был исключен из расчетов.

По мнению Оценщика, единственно возможным подходом к оценке Объекта из трех существующих можно считать сравнительный подход, который в силу хорошо развитой системы информационного обеспечения дает наиболее объективные результаты.

### **4.2. Определение справедливой стоимости объекта оценки сравнительным подходом**

Основой применения данного подхода является то факт, что стоимость оценки непосредственно связана с ценой продажи аналогичных объектов. Каждая сопоставимая продажа сравнивается с Объектом оценки. В цену сопоставимой продажи вносятся поправки (корректировки), отражающие существенные различия между ними.

При использовании сравнительного подхода Оценщиком были предприняты следующие шаги:

Сбор данных, изучение рынка недвижимости, отбор аналогов из числа сделок купли – продажи и предложений на продажу (публичных оферт);

Проверка информации по каждому отобранному аналогу о цене продажи и запрашиваемой цене, оплате сделки, физических характеристик, местоположение и иных условий сделки;

Анализ и сравнение каждого аналога с Объектом оценки по времени продажи (выставлению оферты), местоположению, физическим характеристикам и условиям продажи;

Корректировка цен продаж или запрашиваемых цен по каждому аналогу в соответствии с имеющимися различиями между ним и Объектом оценки;

Согласование скорректированных цен аналогов и вывод показателя стоимости Объекта оценки.

При сравнительном анализе стоимости Объекта оценки с ценами аналогов Оценщик использовал данные по ценам предложений (публичных оферт) аналогичных объектов, взятых из открытых источников (печатных изданий, официальных Интернет сайтов и т.п.). Такой подход,

по мнению Оценщика, оправдан с той точки зрения, что потенциальный покупатель прежде, чем принять решение о покупке объекта недвижимости проанализирует текущее рыночное предложение и придет к заключению о возможной цене предлагаемой недвижимости, учитывая все его достоинства и недостатки относительно объектов сравнения.

При отсутствии в свободном доступе баз данных (листингов) с ценами реальных сделок, на которые опираются в своей работе оценщики большинства стран мира, Оценщик справедливо сделал вывод, что данные публичных ofert наиболее близки к реальным ценам сделок купли – продажи, и, следовательно, в наибольшей степени отвечают требованиям российского законодательства в области оценки.

В ходе анализа к ценам аналогов были внесены корректировки на различия, существующие между аналогами и Объектом оценки. Отрицательная поправка вносится в случае, если по данному показателю аналог превосходит Объект оценки, а положительная – если по данному показателю аналог ему уступает.

Величина корректировки определяется Оценщиком экспертным путем или на основании весовой доли элемента сравнения в общей стоимости Объекта оценки.

В процессе сравнения объектов Оценщик вносил отрицательные (если объект сравнения лучше Объекта оценки) или положительные (если объект сравнения по своим качествам уступает Объекту оценки) поправки. Величина поправки определялась Оценщиком экспертным путем или на основании весовой доли элемента сравнения в общей стоимости

**Отрицательная корректировка** вносится в случае, если по данному показателю аналог превосходит объект оценки, а **положительная** - если по данному показателю аналог ему уступает.

Величина корректировки определялась Оценщиком экспертным путем или на основании весовой доли элемента сравнения в общей стоимости объекта оценки.

#### **Расчет стоимости земельного участка.**

Для проведения расчетов по сравнительному подходу были отобраны наиболее сходные по своим характеристикам и местоположению земельные участки.

Все анализируемые объекты выставлены на продажу, во время, совпадающее с датой оценки, в связи с этим, корректировка на дату не проводилась.

Полная информация Print Screen, с указанием ссылок на источник информации представлена в Приложении к настоящему отчету.

#### **Выбор метода расчета сравнительным подходом**

В настоящем отчете ввиду достаточного объема рыночных данных об объектах-аналогах оценщик применяет метод прямого сравнительного анализа продаж или метод сопоставимых продаж (МСП).

Основная формула метода:

$$C = \frac{\sum (A_j \times K_{ij} + K'_{ij}) \times V_j}{\sum V_j} \times S$$

где:

C – рыночная стоимость объекта оценки, руб.;

A<sub>j</sub> – цена объекта-аналога, руб./кв.м.;

K<sub>ij</sub> – величина относительной корректировки (процентной), %;

K'ij – величина абсолютной корректировки (стоимостной), руб./кв.м.;

i – номер элемента сравнения;

j – номер объекта-аналога;

V<sub>j</sub> – весовой коэффициент при согласовании скорректированных стоимостей объектов-аналогов;

S – количество единиц сравнения объекта оценки, кв.м.

Стоимость объекта недвижимости, определяемая с использованием МСП, рассчитывается в следующей последовательности:

- выбор единицы сравнения;
- выбор элементов сравнения;

- выбор и описание объектов-аналогов;
- расчет корректировок по элементам сравнения;
- расчет рыночной стоимости объекта оценки.

### **Выбор единицы сравнения**

Единица сравнения – это адекватные, подходящие единицы сравнения, которые передают информацию об объекте недвижимости наиболее эффективным и понятным способом, выбор их напрямую влияет на результат.

Выбор единиц сравнения зависит от вида оцениваемой недвижимости, и различными сегментами рынка используются различные единицы сравнения.

Согласно п.22г ФСО №7 для выполнения расчетов используются типичные для аналогичного объекта сложившиеся на рынке оцениваемого объекта удельные показатели стоимости (единицы сравнения), в частности цена или арендная плата за единицу площади или единицу объема.

Объектом оценки настоящего Отчет являются земельные участки. На данном сегменте рынка принято апеллировать показателем стоимости 1 сотки или 1 кв.м. В качестве единицы сравнения выбирается 1 кв.м..

### **Выбор элементов сравнения**

Элементы сравнения – это характеристики собственности и сделок, которые определяют факторы, влияющие на цену недвижимости.

Для сравнения объекта оценки с другими объектами недвижимости, с которыми были совершены сделки или которые представлены на рынке для их совершения, обычно используются следующие элементы сравнения (п. 22е ФСО №7):

- передаваемые имущественные права, ограничения (обременения) этих прав;
- условия финансирования состоявшейся или предполагаемой сделки (вид оплаты, условия кредитования, иные условия);
- условия продажи (нетипичные для рынка условия, сделка между аффилированными лицами, иные условия);
- условия рынка (изменения цен за период между датами сделки и оценки, скидки к ценам предложений, иные условия);
- вид использования и (или) зонирование;
- местоположение объекта;
- физические характеристики объекта, в том числе свойства земельного участка, состояние объектов капитального строительства, соотношение площади земельного участка и площади его застройки, иные характеристики;
- экономические характеристики (уровень операционных расходов, условия аренды, состав арендаторов, иные характеристики);
- наличие движимого имущества, не связанного с недвижимостью;
- другие характеристики (элементы), влияющие на стоимость.

### **Выбор и описание объектов-аналогов**

В отношении объектов-аналогов в законодательстве об оценочной деятельности имеются следующие требования в ФСО V и ФСО № 7:

Согласно п.5 ФСО V «Рассматривая возможность и целесообразность применения сравнительного подхода, оценщику необходимо учитывать объем и качество информации о сделках с объектами, аналогичными объекту оценки, в частности:

- 1) активность рынка (значимость сравнительного подхода тем выше, чем больше сделок с аналогами осуществляется на рынке);
- 2) доступность информации о сделках (значимость сравнительного подхода тем выше, чем надежнее информация о сделках с аналогами);
- 3) актуальность рыночной ценовой информации (значимость сравнительного подхода тем выше, чем меньше удалены во времени сделки с аналогами от даты оценки и чем стабильнее рыночные условия были в этом интервале времени);
- 4) степень сопоставимости аналогов с объектом оценки (значимость сравнительного подхода тем выше, чем ближе аналоги по своим существенным характеристикам к объекту оценки и чем меньше корректировок требуется вносить в цены аналогов).».

Согласно п. 10 ФСО V «В рамках сравнительного подхода при выборе аналогов следует:

- 1) учитывать достаточность и достоверность информации по каждому аналогу;
- 2) использовать при проведении анализа наиболее сопоставимые аналоги для того, чтобы вносить меньше корректировок;
- 3) учитывать, что сделки, совершенные ближе к дате оценки, более репрезентативны, чем сделки, совершенные в более ранний срок, особенно на нестабильных рынках;
- 4) рассматривать сделки, совершенные между независимыми сторонами;
- 5) учитывать, что ценовая информация по фактическим сделкам является лучшим основанием для определения стоимости, чем предложения к совершению сделки, если условия сделки соответствуют предпосылкам рыночной стоимости.».

Согласно п. 22 ФСО №7:

а) в качестве объектов-аналогов используются объекты недвижимости, которые относятся к одному с оцениваемым объектом сегменту рынка и сопоставимы с ним по ценообразующим факторам. При этом для всех объектов недвижимости, включая оцениваемый, ценообразование по каждому из указанных факторов должно быть единообразным;

б) при проведении оценки должны быть описаны объем доступных оценщику рыночных данных об объектах-аналогах и правила их отбора для проведения расчетов. Использование в расчетах лишь части доступных оценщику объектов-аналогов должно быть обосновано в отчете об оценке».

#### **Обоснование отбора объектов-аналогов:**

Объекты-аналоги для дальнейшего расчета выбраны по принципу сопоставимости, который основан на установлении сходства показателей по трем уровням:

- функциональное;
- конструктивное;
- параметрическое.

Функциональное сходство характеризует сходство в назначении, т.е. способность выполнять одинаковые функции (операции, действия, процессы).

Конструктивное сходство разделяются на близкое (или практически идентичное) и конструктивно подобное (для земельных участков не рассматривается).

Параметрическое сходство устанавливается исходя из основных показателей.

*Методология внесения корректировок (последовательные (кумулятивные) и независимые корректировки) представлена в учебном пособии «Оценка недвижимости» / Т.Г. Касьяненко, Г.А. Маховикова, В.Е. Есипов, С.К. Мирзажанов. – М.: КНОРУС, 2010. – 752с.*



**Расчет стоимости методом сравнительного анализа**

**Таблица 4 Расчет справедливой стоимости земельного участка общей площадью 968 кв. м.**

Элемент сравнения	Единица измер.	Объект оценки	Объекты сравнения		
			1	2	3
Цена предложения	руб.		6 990 000	7 990 000	11 000 000
Общая площадь, кв.м..	кв.м.	968	1 000	1 150	1 700
Источник информации			<a href="https://krasnogorsk.cian.ru/sale/suburban/278625949/">https://krasnogorsk.cian.ru/sale/suburban/278625949/</a>	<a href="https://krasnogorsk.domclick.ru/card/sale__lot__1491415419">https://krasnogorsk.domclick.ru/card/sale__lot__1491415419</a>	<a href="https://www.cian.ru/sale/suburban/284195937/">https://www.cian.ru/sale/suburban/284195937/</a>
<b>Единица сравнения</b>	Сот.				
Цена предложения	руб		6 990 000	7 990 000	11 000 000
Цена за ед. площади	руб/кв.м.		6 990,00	6 947,82	6 470,59
<b>Корректировки</b>		( Все корректировки производятся от сопоставимого объекта к оцениваемому)			
<b>Право собственности</b>		полное	полное	полное	полное
Корректировка	%		0,0%	0,0%	0,0%
Скорректированная цена	руб/кв.м		6 990,00	6 947,82	6 470,59
<b>Условия финансирования</b>		рыночные	рыночные	рыночные	рыночные
Корректировка	%		0,0%	0,0%	0,0%
Скорректированная цена	руб/кв.м		6 990,00	6 947,82	6 470,59
<b>Условия продажи</b>			Торг	Торг	Торг
Корректировка	%		-11,5%	-11,5%	-11,5%
Скорректированная цена	руб/кв.м		6 186,15	6 148,82	5 726,47
<b>Дата продажи (дата оценки)</b>		июнь 2023	июнь 2023	июнь 2023	июнь 2023
Корректировка	%		0,0%	0,0%	0,0%
Скорректированная цена	руб/кв.м		6 186,15	6 148,82	5 726,47
<b>Местоположение</b>		Московская область, г. Красногорск, мкр. Опалиха, уч. 49	Московская область, Красногорск городской округ, Седьмая Миля коттеджный поселок	Московская область, Красногорск, мкр Опалиха, Анিকেевская улица, 12А	Московская область, Красногорск городской округ, Седьмая Миля коттеджный поселок
<b>Ближайший город</b>		Красногорск	Красногорск	Красногорск	Красногорск
Корректировка	%		0,0%	0,0%	0,0%

Элемент сравнения	Единица измер.	Объект оценки	Объекты сравнения		
			1	2	3
Скорректированная цена	руб/кв.м		6 186,15	6 148,82	5 726,47
<b>Удаленность от МКАДа</b>		12 км	13 км	12 км	12 км
Корректировка	%		0,0%	0,0%	0,0%
Скорректированная цена	руб/кв.м		6 186,15	6 148,82	5 726,47
<b>Физические характеристики</b>					
<b>Общая площадь</b>	кв.м.	968	1 000	1 150	1 700
Корректировка	%		0,62%	3,33%	11,29%
Скорректированная цена	руб/кв.м		6 224,50	6 353,58	6 372,99
<b>Назначение</b>		ИЖС	ИЖС	ИЖС	ИЖС
Корректировка	%		0,0%	0,0%	0,0%
Скорректированная цена	руб/кв.м		6 224,50	6 353,58	6 372,99
<b>Инженерные коммуникации</b>		По границе	По границе	По границе	электричество
Корректировка	%		0%	0%	-16%
Скорректированная цена	руб/кв.м		6 224,50	6 353,58	5 353,31
<b>Экономические характеристики</b>					
Корректировка	%		0,0%	0,0%	0,0%
Скорректированная цена	руб/кв.м		6 224,50	6 353,58	5 353,31
<b>Количество корректировок</b>			2	2	3
<b>1/ n</b>			0,5	0,5	0,333333
<b>Сумма (1/ n)</b>			1,333333333		
<b>Весовые коэффициенты</b>			0,375	0,375	0,25
<b>Справедливая стоимость за ед. общей площади</b>	руб/кв.м		6 055,11		

**Таблица 5 Расчет справедливой стоимости земельного участка общей площадью 1 227 кв. м.**

Элемент сравнения	Единица измер.	Объект оценки	Объекты сравнения		
			1	2	3
Цена предложения	руб.		6 990 000	7 990 000	11 000 000
Общая площадь, кв.м..	кв.м.	1 227	1 000	1 150	1 700
Источник информации			<a href="https://krasnogorsk.cian.ru/sale/suburban/27862594">https://krasnogorsk.cian.ru/sale/suburban/27862594</a>	<a href="https://krasnogorsk.domclick.ru/card/sale_lot_149141">https://krasnogorsk.domclick.ru/card/sale_lot_149141</a>	<a href="https://www.cian.ru/sale/suburban/284195937/">https://www.cian.ru/sale/suburban/284195937/</a>

Элемент сравнения	Единица измер.	Объект оценки	Объекты сравнения		
			1	2	3
			9/	5419	
<b>Единица сравнения</b>	Сот.				
Цена предложения	руб		6 990 000	7 990 000	11 000 000
Цена за ед. площади	руб/кв.м.		6 990,00	6 947,82	6 470,59
<b>Корректировки</b>	( Все корректировки производятся от сопоставимого объекта к оцениваемому)				
<b>Право собственности</b>		полное	полное	полное	полное
Корректировка	%		0,0%	0,0%	0,0%
Скорректированная цена	руб/кв.м		6 990,00	6 947,82	6 470,59
<b>Условия финансирования</b>		рыночные	рыночные	рыночные	рыночные
Корректировка	%		0,0%	0,0%	0,0%
Скорректированная цена	руб/кв.м		6 990,00	6 947,82	6 470,59
<b>Условия продажи</b>			Торг	Торг	Торг
Корректировка	%		-11,5%	-11,5%	-11,5%
Скорректированная цена	руб/кв.м		6 186,15	6 148,82	5 726,47
<b>Дата продажи (дата оценки)</b>		июнь 2023	июнь 2023	июнь 2023	июнь 2023
Корректировка	%		0,0%	0,0%	0,0%
Скорректированная цена	руб/кв.м		6 186,15	6 148,82	5 726,47
<b>Местоположение</b>		Московская область, г. Красногорск, мкр. Опалиха, уч. 49	Московская область, Красногорск городской округ, Седьмая Миля коттеджный поселок	Московская область, Красногорск, мкр Опалиха, Аникеевская улица, 12А	Московская область, Красногорск городской округ, Седьмая Миля коттеджный поселок
<b>Ближайший город</b>		Красногорск	Красногорск	Красногорск	Красногорск
Корректировка	%		0,0%	0,0%	0,0%
Скорректированная цена	руб/кв.м		6 186,15	6 148,82	5 726,47
<b>Удаленность от МКАДа</b>		12 км	13 км	12 км	12 км
Корректировка	%		0,0%	0,0%	0,0%
Скорректированная цена	руб/кв.м		6 186,15	6 148,82	5 726,47
<b>Физические характеристики</b>					
<b>Общая площадь</b>	кв.м.	1 227	1 000	1 150	1 700

Элемент сравнения	Единица измер.	Объект оценки	Объекты сравнения		
			1	2	3
Корректировка	%		-3,81%	-1,22%	6,39%
Скорректированная цена	руб/кв.м		5 950,46	6 073,81	6 092,39
<b>Назначение</b>		<b>ИЖС</b>	<b>ИЖС</b>	<b>ИЖС</b>	<b>ИЖС</b>
Корректировка	%		0,0%	0,0%	0,0%
Скорректированная цена	руб/кв.м		5 950,46	6 073,81	6 092,39
<b>Инженерные коммуникации</b>		<b>По границе</b>	<b>По границе</b>	<b>По границе</b>	<b>электричество</b>
Корректировка	%		0%	0%	-16%
Скорректированная цена	руб/кв.м		5 950,46	6 073,81	5 117,61
<b>Экономические характеристики</b>					
Корректировка	%		0,0%	0,0%	0,0%
Скорректированная цена	руб/кв.м		5 950,46	6 073,81	5 117,61
<b>Количество корректировок</b>			2	2	3
<b>1/ n</b>			0,5	0,5	0,333333
<b>Сумма (1/ n)</b>			1,333333333		
<b>Весовые коэффициенты</b>			0,375	0,375	0,25
<b>Справедливая стоимость за ед. общей площади</b>	руб/кв.м		5 788,50		

## Обоснование вносимых корректировок

### Поправка на цену предложения:

Под поправкой на торг подразумевается сумма, на которую продавец может снизить первоначально объявленную сумму, в нашем случае – сумму предложения. Информация о ценах сделок с объектами недвижимости в основном является закрытой и не разглашается третьим лицам. Как правило, информация об этих сделках недоступна, поэтому для проведения сравнительного анализа оценщик использует цены предложения на сравниваемые объекты.

Корректировка на разницу между стоимостью предложения и ценой продажи была определена по данным «Справочника расчетных данных для оценки и консалтинга» (СРК 2022, 2022 г.) под редакцией к.т.н. Е.Е. Яскевича.

Значение скидки на торг по городам



#### 1.11. СКИДКИ НА УТОРГОВАНИЕ ДЛЯ НЕДВИЖИМОСТИ ПО ГОРОДАМ РФ

Таблица 70. Значения корректировок на уторгование для объектов недвижимости в различных городах РФ на март 2022 г., %

Населенный пункт	Жилая		Торговая		Офисная		Производственно-складская		Земельные участки
	Аренда	Продажа	Аренда	Продажа	Аренда	Продажа	Аренда	Продажа	Продажа
<b>Крупные города</b>									
Воронеж	3-4 (3,5)	5-7 (6)	3-6 (4,5)	7-8 (7,5)	3-6 (4,5)	7-9 (8)	5-7 (6)	8-11 (9,5)	8-11 (9,5)
Екатеринбург	2-4 (3)	6-7 (6,5)	4-6 (5)	6-9 (7,5)	3-4 (3,5)	7-11 (9)	5-6 (5,5)	9-11 (10)	8-12 (10)
Краснодар	2-4 (3)	4-7 (5,5)	3-5 (4)	8-10 (9)	3-6 (4,5)	6-10 (8)	5-6 (5,5)	9-13 (11)	8-12 (10)
Москва	3-4 (3,5)	6-8 (7)	4-6 (5)	9-11 (10)	6-7 (6,5)	9-12 (10,5)	5-7 (6)	8-14 (11)	10-12 (11)
Новосибирск	2-4 (3)	4-6 (5)	4-6 (5)	7-10 (8,5)	5-6 (5,5)	8-11 (9,5)	4-7 (5,5)	9-12 (10,5)	9-12 (10,5)
Ростов-на-Дону	3-5 (4)	4-8 (6)	4-7 (5,5)	9-10 (9,5)	5-7 (6)	7-13 (10)	5-8 (6,5)	9-13 (11)	11-12 (11,5)
С.-Петербург	3-4 (3,5)	5-7 (6)	4-9 (6,5)	7-10 (8,5)	3-6 (4,5)	9-12 (10,5)	6-9 (7,5)	9-13 (11)	9-12 (10,5)
Среднее по крупным городам	3,4	6,0	5,1	8,6	5,0	9,3	6,1	10,6	10,4
<b>Средние города</b>									
Владивосток	3-4 (3,5)	6-8 (7)	4-7 (5,5)	6-9 (7,5)	4-8 (6)	8-10 (9)	5-7 (6)	8-12 (10)	8-14 (11)
Омск	2-4 (3)	5-7 (6)	5-6 (5,5)	9-11 (10)	3-5 (4)	8-11 (9,5)	5-7 (6)	9-12 (10,5)	9-14 (11,5)
Севастополь	4-5 (4,5)	8-11 (9,5)	-	6-12 (9)	-	8-11 (9,5)	-	9-12 (10,5)	10-14 (12)
Ставрополь	3-5 (4)	5-8 (6,5)	4-5 (4,5)	8-10 (9)	4-7 (5,5)	8-10 (9)	3-8 (5,5)	9-12 (10,5)	10-12 (11)
Тамбов	3-6 (4,5)	5-8 (6,5)	4-7 (5,5)	8-11 (9,5)	4-7 (5,5)	8-11 (9,5)	5-8 (6,5)	8-13 (10,5)	10-14 (12)
Тверь	3-5 (4)	4-7 (5,5)	4-6 (5)	8-10 (9)	4-8 (6)	8-12 (10)	6-9 (7,5)	10-14 (12)	10-12 (11)
Среднее по средним городам	3,9	6,8	5,2	9,0	5,4	9,4	6,3	10,7	11,4
<b>Небольшие города и населенные пункты</b>									
Московская область	4-7 (5,5)	5-10 (7,5)	5-8 (6,5)	10-12 (11)	6-10 (8)	9-13 (11)	6-9 (7,5)	10-14 (12)	10-13 (11,5)
Примечание. В скобках указано среднее значение. По данным исследований рынка жилья РФ минимальные скидки при продаже прав собственности имеются в марте и в мае, а максимальные – в июле и декабре.									

Корректировка для Московской области равна -11,5%

### Корректировка на площадь

Объект оценки не отличается от объектов аналогов.

Следует ввести корректировку на основании *Справочник оценщика недвижимости-2022. Земельные участки часть 2. под ред. Лейфера Л.А., Нижний Новгород, 2022 год. Полная версия. Приволжского центра методического и информационного обеспечения оценки, стр.132*



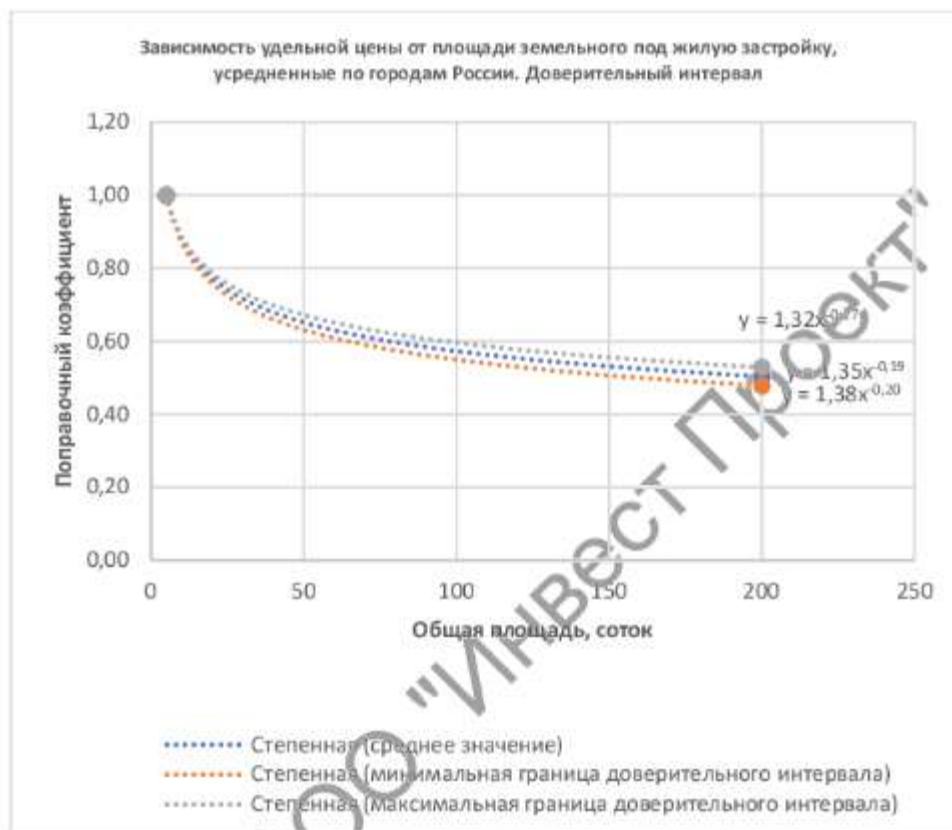


Рис. 21

$$Y = 1,35 \cdot x^{-0,19}$$

Корректировка равняется  $(C_{00}/C_{0a} - 1) \cdot 100\%$

**Таблица 6** Корректировка для земельного участка общей площадью: 968 кв. м.

Характеристика	Объект оценки	Аналог 1	Аналог 2	Аналог 3
Общая площадь, кв. м	968	1 000	1 150	1 700
Коэффициент	0,36560948	0,36336	0,35384	0,32851
Корректировка		0,62%	3,33%	11,29%

**Таблица 7** Корректировка для земельного участка общей площадью: 1227 кв. м.

Характеристика	Объект оценки	Аналог 1	Аналог 2	Аналог 3
Общая площадь, кв. м	1 227	1 000	1 150	1 260
Коэффициент	0,34950493	0,36336	0,35384	0,32851
Корректировка		-3,81%	-1,22%	6,39%

**Категория земель, разрешенное использование**

Объект оценки и все объекты-аналоги имеют схожую категорию земель и разрешенное использование. Корректировка не требуется.

**Местоположение**

Объект оценки и все объекты-аналоги находятся недалеко от крупных транспортных магистралей. Корректировка не требуется.

Корректировка производилась согласно Экономический научный журнал «Оценка инвестиций» Онлайн-сервис АФОС Справочник: оценка и экспертиза Справочник типовых рыночных корректировок для рынка недвижимости г. Москвы и Московской области 2022 г.,

Автор - Барамзин Н.К., Под редакцией - к.э.н. Лекаркиной Н.К., Период применения корректировки - 2022 г. и 01.01.2023 г, Регион применения: Московская область, Область применения - для коммерческой недвижимости и земельных участков, Возможность модификации – допускается [https://cepes-invest.com/handbook/comev22/location\\_for\\_Moscow\\_region\\_2022](https://cepes-invest.com/handbook/comev22/location_for_Moscow_region_2022)

Рекомендуемая схема применения корректировки на местоположение на основе индексов.

Выбирается индекс ближайшей к объекту оценки и к объектам аналогам города Московской области из табл. 1 (табл 2,3).

Рассчитывается корректировка по формуле:

$$K_{\text{нг}} = I_{00} \div I_{0a}, \text{ где}$$

$K_{\text{исм}}$  – корректировка на местоположение по индексу города Московской области;

$I_{00}$  – индекс ближайшего города Московской области к объекту оценки;

$I_{0a}$  – индекс ближайшего города Московской области к объекту аналогу.

Алфавитный указатель	Наименование города	Индекс города
К	Клин	0.56
	Коломна	0.55
	Королев	0.98
	Котельники	1.15
	Красноармейск	0.55
	Краснознаменск	0.91
	Красногорск	1.20

Таблица 8 Расчет корректировки на местоположение

Наименование	Объект оценки	Аналог 1	Аналог 2	Аналог 3
<b>Местоположение</b>	Московская область, г. Красногорск, мкр. Опалиха, уч. 49	Московская область, Красногорск городской округ, Седьмая Миля коттеджный поселок	Московская область, Красногорск, мкр Опалиха, Аникеевская улица, 12А	Московская область, Красногорск городской округ, Седьмая Миля коттеджный поселок
<b>Ближайший город</b>	Красногорск	Красногорск	Красногорск	Красногорск
Индекс города	1,20	1,20	1,20	1,20
Корректировка		0,0%	0,0%	0,0%

#### Удаленность от МКАД

Расчет расстояния до МКАД

Введите адрес

Адрес: Московская область, г. Красногорск, мкр. Опалиха, уч. 49

Укажите координаты точки

Широта:

Долгота:

До МКАД: 12 км

Объект оценки и объект-аналог №1 приблизительно одинаково удален от МКАД. Корректировка не требуется.

Справочник оценщика недвижимости-2022. Земельные участки. Часть 1. Территориальные характеристики и корректирующие коэффициенты на локальное местоположение. Полная версия (по состоянию на 2021).

Таблица 42

Данные для корректировки цен земельных участков под жилую застройку в Московской области в зависимости от расстояния от МКАД										
Расстояние до МКАД, км	аналог									
	<10	10 - 20	20 - 30	30 - 40	40 - 50	50 - 60	60 - 70	70 - 80	80 - 90	90 - 100
объект оценки	<10	1,00	2,46	3,74						
	10-20	0,41	1,00	1,52	2,00	2,46	2,90	3,33	3,74	
	20 - 30	0,27	0,66	1,00	1,32	1,62	1,91	2,19	2,46	2,73
	30 - 40		0,50	0,76	1,00	1,23	1,45	1,66	1,87	2,07
	40 - 50		0,41	0,62	0,81	1,00	1,18	1,35	1,52	1,68
	50 - 60		0,34	0,52	0,69	0,85	1,00	1,15	1,29	1,43
	60 - 70		0,30	0,46	0,60	0,74	0,87	1,00	1,12	1,25
	70 - 80		0,27	0,41	0,54	0,66	0,78	0,89	1,00	1,11
	80 - 90			0,37	0,48	0,59	0,70	0,80	0,90	1,00
	90 - 100			0,33	0,44	0,54	0,64	0,73	0,82	0,91

Источник: «Справочника оценщика недвижимости-2022. Земельные участки часть 1 под ред. Лейфер Л.А.,Приволжский центр финансового консалтинга и оценки,стр.157  
 объект оценки и объект аналог 1,2,3 находятся в диапазоне от 10-20 км от МКАДа.  
 Коэффициент равен:1

Корректировка составляет: 0

**Категория земель, разрешенное использование**

Объект оценки и объекты-аналоги 1,2,3 имеют схожую категорию земель и разрешенное использование. Корректировка не требуется.

Справочник оценщика недвижимости-2022. Земельные участки. Часть II. Полная версия (по состоянию на 2021 г.)

Таблица 5. Таблица соответствия классов земельных участков категориям и видам разрешенного использования

№	Классы земельных участков	Принадлежность к категориям в соответствии с Земельным кодексом РФ [10]	Основные виды разрешенного использования (ВРИ) (в соответствии с типовым перечнем)	Номер ВРИ
1	Земельные участки под индустриальную застройку	Земли населенных пунктов Земли промышленности	Производственная деятельность - размещение объектов капитального строительства в целях добычи недр, их переработки, изготовления вещей промышленным способом, в т.ч. тяжелая и легкая, нефтехимическая, строительная, пищевая промышленность, энергетика, связь, склады Транспорт - размещение различного рода путей сообщения и сооружений, используемых для перевозки людей или грузов либо передачи веществ Коммунальное обслуживание	6.0-7.0, 3.1
2	Земельные участки под коммерческую застройку	Земли населенных пунктов Земли промышленности	Земельные участки для размещения объектов торговли, общественного питания и бытового обслуживания.	4.1-4.10, 3.2-3.10, 7.2.1-7.2.3

Следует ввести корректировку на основании «Справочника оценщика недвижимости-2022. Земельные участки часть 2 под ред. Лейфер Л.А.,Приволжский центр финансового консалтинга и оценки,

**Матрицы коэффициентов****Корректирующие коэффициенты на функциональное назначение для цен земельных участков, расположенных в Москве и Московской области**

Таблица 87

отношения цен земельных участков с различным функциональным назначением (ВРИ)		объект-аналог						
		под коммерческую застройку	под индустриальную застройку	под жилую застройку (ИЖС)	под объекты рекреации	под жилую застройку (ЛПХ)	под жилую застройку (СНТ, дачи)	с/х назначения
объект оценки	под коммерческую застройку	<b>1,00</b>	1,43	2,38	2,56	2,63	2,94	
	под индустриальную застройку	0,70	<b>1,00</b>	1,67	1,79	1,84	2,06	3,04
	под жилую застройку (ИЖС)	0,42	0,60	<b>1,00</b>	1,08	1,11	1,24	1,83
	под объекты рекреации	0,39	0,56	0,93	<b>1,00</b>	1,03	1,15	1,70
	под жилую застройку (ЛПХ)	0,38	0,54	0,90	0,97	<b>1,00</b>	1,12	1,65
	под жилую застройку (СНТ, дачи)	0,34	0,49	0,81	0,87	0,89	<b>1,00</b>	1,48
	с/х назначения		0,33	0,55	0,59	0,61	0,68	<b>1,00</b>

**Инженерные коммуникации**

Объект оценки отличается по данному элементу сравнения с каждым из выбранных объектов-аналогов. Корректировка производилась на основании справочника «Справочника оценщика недвижимости-2022. Земельные участки часть 2 под ред. Лейфер Л.А., Приволжский центр финансового консалтинга и оценки, стр.191

**Корректировки на наличие коммуникаций для цен земельных участков, расположенных в Москве и Московской области**

Таблица 62

Коммуникации	Аналог							
	Отсутствуют	Э	Г	В, К, Т, Комм	Э, Г	Э, В, К, Т, Г, Комм	В, К, Т, Э, Г, В, К, Комм	Э, Г, В, К, Т, Комм
Отсутствуют	<b>0%</b>	-16%	-16%	-17%	-30%	-30%	-30%	-41%
Э	19%	<b>0%</b>	0%	-1%	-16%	-17%	-17%	-30%
Г	19%	0%	<b>0%</b>	-1%	-16%	-17%	-17%	-30%
В, К, Т, Комм	20%	1%	1%	<b>0%</b>	-15%	-16%	-16%	-30%
Э, Г	42%	19%	19%	18%	<b>0%</b>	-1%	-1%	-17%
Э, В, К, Т, Комм	43%	20%	20%	19%	1%	<b>0%</b>	0%	-16%
Г, В, К, Т, Комм	43%	20%	20%	19%	1%	0%	<b>0%</b>	-16%
Э, Г, В, К, Т, Комм	70%	43%	43%	42%	20%	19%	19%	<b>0%</b>

Таблица 9

Наименование	Объект оценки	Аналог 1	Аналог 2	Аналог 3
<b>Инженерные коммуникации</b>	По границе	По границе	По границе	электричество
Коэффициент электричество	1	1	1	0,84
Коэффициент водоснабжение	1	1	1	1
Коэффициент канализация	1	1	1	1
Коэффициент газоснабжение	1	1	1	1

Общий поправочный коэффициент на различия в обеспеченности коммуникациями	1	1	1	0,84
Корректировка		0%	0%	-16%
Общий поправочный коэффициент на различия в обеспеченности коммуникациями = $K_э * K_в * K_к * K_г$				
Корректировка = $(C_a / C_{оо} - 1) * 100\%$				

**Дата предложения (изменение цен предложения во времени)**

объекты-аналоги №1,2,3 предложены к продаже в июне 2023 года.

Корректировка не требуется.

**Веса аналогов**

Расчет весов осуществляется следующим способом:

1. рассчитывается величина обратная отношению абсолютных величин корректировок по i-ому аналогу к первоначальной цене продажи i-ого аналога,  $\frac{1}{BK_i}$ . где:  $BK_i$  – общая валовая коррекция i-ого аналога;

2. находится сумма значений, определяемых в 1 пункте по всем аналогам ;  $\frac{1}{\sum_{i=1}^n BK_i}$

3. вес каждого аналога определяется как отношение величины показателя каждого аналога, рассчитанного в п.1 к величине показателя, рассчитанного по пункту 2.

$$B_i = \frac{\frac{1}{BK_i}}{\frac{1}{\sum_{i=1}^n BK_i}}$$

Расчет весов ( $B_i$ ) проведен по формуле:

Таким образом, чем меньше общая величина абсолютных корректировок, вносимых в цену продажи объекта аналога, тем больше будет удельный вес данного аналога. Дополнительно рассчитывается показатель общей чистой коррекции по каждому аналогу путем суммирования всех корректировок, который соотносится с первоначальным значением стоимости для определения величины отклонений от первоначального значения..

**Полученные результаты справедливой стоимости**

Исходя из полученной стоимости одного квадратного метра, рассчитывается стоимость участков путем перемножения площади участка на данную стоимость.

Итоговая справедливая стоимость объекта в целом, округленно составила: 12 960 000 рублей

В том числе:

**Таблица 10**

Кадастровый №	Ближайший н.п.	Площадь, кв.м.	Справедливая стоимость 1 кв.м., руб.	Справедливая стоимость земельного участка, руб.	Справедливая стоимость земельного участка, руб. округленно
50:11:0020209:145	Московская область, г. Красногорск, мкр. Опалиха, уч. 49	968+/-22	6 055,11	5 861 346,48	5 860 000
50:11:0020209:146	Московская область, г. Красногорск, мкр. Опалиха, уч. 49	1 227+/-25	5 788,50	7 102 489,50	7 100 000
Итого				12 963 835,98	12 960 000



## 5. СОГЛАСОВАНИЕ РЕЗУЛЬТАТОВ

Международными стандартами оценки рекомендуется применять три подхода оценки — затратный, сравнительный и доходный. Российские стандарты закрепляют эти подходы как обязательные. Следование международным стандартам и российскому законодательству вызывает необходимость согласования полученных результатов, так как названные подходы применяются к одному и тому же объекту в рамках одной и той же оценочной процедуры.

В результате анализа применимости каждого подхода для оценки рассматриваемого объекта можно сделать следующие выводы.

1. Затратный подход наиболее полезен в основном для оценки, уникальных по своему виду и назначению объектов, для которых не существует рынка. При оценке земельных участков практически не применяется.

2. Сравнительный подход отражает ту стоимость, которая может возникнуть с учетом всех тенденций рынка и предпочтений покупателя.

3. Подход с точки зрения доходности отражает ту предельную стоимость, больше которой не будет платить потенциальный инвестор, рассчитывающий на типичное использование объекта и на принятые ставки доходности.

Наименование	Земельный участок кадастровый номер: 50:11:0020209:146,руб.	Земельный участок кадастровый номер: 50:11:0020209:145, руб.	Итого
Затратный подход	-	-	-
Сравнительный подход	7 100 000	5 860 000	12 960 000
Доходный подход	-	-	-
Веса			
Затратный подход	0	0	
Сравнительный подход	1	1	
Доходный подход	0	0	
Итого			
Итого, округленно	7 100 000	5 860 000	12 960 000

С учетом вышеизложенного рассчитаны весовые коэффициенты, отражающие долю каждого из использованных подходов в определении итоговой стоимости.

**На основании предоставленной информации, выполненного анализа и расчетов рекомендуемая нами итоговая величина справедливой стоимости оцениваемых объектов, округленно составляет:**

**12 960 000**

(Двенадцать миллионов девятьсот шестьдесят тысяч рублей), без учета НДС

**В том числе:**

Наименование	Значение, руб.
Земельный участок, общей площадью 968+/-22 кв. м, категория земель: земли населенных пунктов, разрешенное использование: для индивидуального жилищного строительства, с кадастровым номером 50:11:0020209:145, расположенный по адресу: Московская область, г. Красногорск, мкр. Опалиха, уч. 49 <sup>9</sup>	5 860 000
Земельный участок, общей площадью 1 227+/-25 кв. м, категория земель: земли населенных пунктов, разрешенное использование: для индивидуального жилищного строительства, с кадастровым номером 50:11:0020209:146, расположенный по адресу: Московская область, г. Красногорск, мкр. Опалиха, уч. 49 <sup>10</sup>	7 100 000
Итого	12 960 000

<sup>9</sup> НДС не облагается пп. 6 п. 2 ст. 146 НК РФ

<sup>10</sup> НДС не облагается пп. 6 п. 2 ст. 146 НК РФ

В конце мы хотим сделать замечание, что сделанный нами вывод о стоимости права аренды оцениваемого объекта основан на предположениях и условиях, оговоренных в отчете. Однако необходимо принять во внимание, что цена, установленная в случае реальной сделки, может отличаться от оценочной стоимости права аренды, определенной нами, вследствие таких факторов, как мотивы сторон, умение сторон вести переговоры, условия сделки (например, финансовые) и иные факторы, непосредственно относящиеся к особенностям конкретной сделки. Наша оценка не учитывала этих и других подобных факторов изменения цены.

*Во исполнение п.30 ФСО №7, утвержденного Приказом Министерства экономического развития и торговли РФ (Минэкономразвития России) №611 от 25 сентября 2014 года «Об утверждении Федерального стандарта Оценки «Оценка недвижимости» (ФСО №7)», определение границ интервала не требуется.*

## **6. СПИСОК ИСПОЛЬЗОВАННЫХ ИСТОЧНИКОВ**

### **НОРМАТИВНЫЕ ДОКУМЕНТЫ**

1. Гражданский Кодекс Российской Федерации;
2. Федеральный Закон РФ «Об оценочной деятельности в Российской Федерации» №135-ФЗ от 29.07.1998 г.;
3. Распоряжение Минимущества Российской Федерации №578-р от 06.03.2002г. «Об утверждении методических рекомендаций по определению рыночной стоимости земельных участков»;
4. Общие стандарты оценки (федеральные стандарты оценки ФСО №№ I-VI, утвержденные приказом Минэкономразвития России от 14 апреля 2022 г. N 200);
5. Специальные стандарты оценки, определяющие дополнительные требования к порядку проведения оценки, в том числе для отдельных видов объектов оценки (недвижимости, машин и оборудования, бизнеса, нематериальных активов и интеллектуальной собственности), в т.ч. Федеральный стандарт оценки (ФСО) № 7 «Оценка недвижимости», утвержденный приказом МЭР РФ № 611 от 25.09.2014 г.; ФСО № 8 «Оценка бизнеса», утвержденный приказом МЭР РФ № 326 от 01.06.2015 г.; ФСО № 9 «Оценка для целей залога», утвержденный приказом МЭР РФ № 327 от 01.06.2015 г.; ; ФСО № 10 «Оценка стоимости машин и оборудования», утвержденный приказом МЭР РФ № 328 от 01.06.2015 г.; ФСО № 11 «Оценка нематериальных активов и интеллектуальной собственности», утвержденный приказом МЭР РФ № 385 от 22.06.2015 г.
6. «Методическими рекомендациями по определению рыночной стоимости земельных участков», разработанными и утвержденными распоряжением Минимущества России от 06.03.2002г. №568-р.
7. Советом Ассоциации «Русское общество оценщиков» 18 ноября 2022 года (протокол №6) утверждены Стандарты и правила оценочной деятельности Ассоциации «Русское общество оценщиков» (далее РОО) – СПОД РОО 2022, которые введены в действие с 25 ноября 2022 года и являются обязательными к применению членами РОО. С полным текстом Стандартов и правил оценочной деятельности РОО можно ознакомиться на официальном сайте РОО: [www.srogo.ru](http://www.srogo.ru).
8. МЕЖДУНАРОДНЫЙ СТАНДАРТ ФИНАНСОВОЙ ОТЧЕТНОСТИ (IFRS) 13 "ОЦЕНКА СПРАВЕДЛИВОЙ СТОИМОСТИ (ред. от 11.07.2016) (введен в действие на территории Российской Федерации Приказом Минфина России от 28.12.2015 N 217н))
9. "Международный стандарт финансовой отчетности (IFRS) 16 "Аренда" (введен в действие на территории Российской Федерации Приказом Минфина России от 11.06.2016 N 111н) (ред. от 16.09.2019)

### **СПРАВОЧНАЯ ЛИТЕРАТУРА И ИНФОРМАЦИОННЫЕ ИСТОЧНИКИ**

1. Информационно-аналитический бюллетень рынка недвижимости "RWAY" выпускаемый совместно с Москомземом при участии Комитета по собственности, приватизации и хозяйственной деятельности Государственной Думы РФ;
2. Internet-ресурсы ([www.izrukvruki.ru](http://www.izrukvruki.ru), [www.kdo.ru](http://www.kdo.ru), [www.domailudi.ru](http://www.domailudi.ru), [www.apartment.ru](http://www.apartment.ru), [www.mian.ru](http://www.mian.ru), [www.miel.ru](http://www.miel.ru), [www.foreman.ru](http://www.foreman.ru), [www.km.ru/estate](http://www.km.ru/estate), [www.astet.ru](http://www.astet.ru), [www.akp.ru](http://www.akp.ru), [www.valnet.ru](http://www.valnet.ru), [www.appriser.ru](http://www.appriser.ru), [www.rway.ru](http://www.rway.ru) и др.).
3. Данные публичной кадастровой карты: <http://maps.rosreestr.ru/PortalOnline>;
4. Данные по социально-экономическому развитию РФ и регионов, полученные согласно официальным источникам (<http://economy.gov.ru>; <http://www.strategia.tomsk.ru>; <http://www.gosman.ru>);
5. Данные сайта Центральный банк РФ <http://www.cbr.ru>;

### **МЕТОДИЧЕСКАЯ ЛИТЕРАТУРА**

1. Грибовский С.В. Оценка доходной недвижимости. – СПб.: ПИТЕР, 2001. – 336 с.
2. Оценка объектов недвижимости: теоретические и практические аспекты / Под ред. В.В. Григорьева. - М.: ИНФРА-М, 1997. Учебное пособие. Одобрено и рекомендовано к изданию учебно-методическим советом Госкомимущества РФ.

3. Оценка недвижимости: Учебник/ Под ред. А.Г. Грязновой, М.А. Федотовой – М.: Финансы и статистика, 2002.
4. Оценка рыночной стоимости недвижимости: Учеб. И практ. Пособие/Под ред. В.Н. Зарубина, В.М. Рутгайзера. – М.: Дело, 1998.
5. Тарасевич Е.И. Оценка недвижимости. СПб.: СПбГТУ, 1997. – 442 с.
6. Фридман Д., Ордуей Н Анализ и оценка приносящей доход недвижимости: Пер. с англ. – М.: Дело Лтд, 1995. – 461 с.
7. Харисон Генри С. Оценка недвижимости: Пер. с англ. – М.: РИО Мособлупрполиграфиздата, 1994. – 231 с.
8. Данные сборников УПВС и Ко-Инвест;
9. «Справочник оценщика недвижимости» Приволжского центра финансового консалтинга и оценки, Лейфер Л.А., Шегурова Д.А;  
Методическим рекомендациям «Оценка имущественных активов для целей залога», разработанным Ассоциацией Российских Банков, от 25.11.2011 г;с.

## 7. ИСПОЛЬЗУЕМАЯ ТЕРМИНОЛОГИЯ

Справедливая стоимость, понятие которой дано в Международном стандарте финансовой отчетности (IFRS 13) «Оценка справедливой стоимости» (ред. от 11.07.2016) (введен в действие на территории Российской Федерации Приказом Минфина России от 28.12.2015 N 217н)): это цена, которая может быть получена при продаже актива или уплачена при передаче обязательства при проведении операции на добровольной основе на основном (или наиболее выгодном) рынке на дату оценки в текущих рыночных условиях (то есть выходная цена) независимо от того, является ли такая цена непосредственно наблюдаемой или рассчитывается с использованием другого метода оценки.

Общие термины и определения

**Оценка стоимости** представляет собой определение стоимости объекта оценки в соответствии с федеральными стандартами оценки.

**Стоимость** представляет собой меру ценности объекта для участников рынка или конкретных лиц, выраженную в виде денежной суммы, определенную на конкретную дату в соответствии с конкретным видом стоимости, установленным федеральными стандартами оценки.

**Цена** представляет собой денежную сумму, запрашиваемую, предлагаемую или уплачиваемую участниками в результате совершенной или предполагаемой сделки.

**Цель оценки** представляет собой предполагаемое использование результата оценки, отражающее случаи обязательной оценки, установленные законодательством Российской Федерации, и (или) иные причины, в связи с которыми возникла необходимость определения стоимости объекта оценки.

**Допущение** представляет собой предположение, принимаемое как верное и касающееся фактов, условий или обстоятельств, связанных с объектом оценки, целью оценки, ограничениями оценки, используемой информацией или подходами (методами) к оценке.

**Подход к оценке** представляет собой совокупность методов оценки, основанных на общей методологии.

**Метод оценки** представляет собой последовательность процедур, позволяющую на основе существенной для данного метода информации определить стоимость объекта оценки.

**Методические рекомендации по оценке** представляют собой методические рекомендации по оценке, разработанные в целях развития положений утвержденных федеральных стандартов оценки и одобренные советом по оценочной деятельности при Минэкономразвития России.

**Результат оценки (итоговая стоимость объекта оценки)** представляет собой стоимость объекта, определенную на основе профессионального суждения оценщика для конкретной цели оценки с учетом допущений и ограничений оценки. Результат оценки выражается в рублях или иной валюте в соответствии с заданием на оценку с указанием эквивалента в рублях. Результат оценки может быть представлен в виде числа и (или) интервала значений, являться результатом математического округления.

**Оценщики** – специалисты, имеющие квалификационный аттестат по одному или нескольким направлениям оценочной деятельности, являющиеся членами одной из саморегулируемых организаций оценщиков и застраховавшие свою ответственность в соответствии с требованиями законодательства об оценочной деятельности.

**Существенность** представляет собой степень влияния информации, допущений, ограничений оценки и проведенных расчетов на результат оценки. Существенность может не иметь количественного измерения. Для определения уровня существенности требуется профессиональное суждение в области оценочной деятельности. В процессе оценки уровень существенности может быть определен в том числе для информации, включая исходные данные (характеристики объекта оценки и его аналогов, рыночные показатели); проведенных



расчетов, в частности, в случаях расхождений результатов оценки, полученных в рамках применения различных подходов и методов оценки; допущений и ограничений оценки. Существенность зависит в том числе от цели оценки.

**Отчет об оценке объекта оценки** - документ, содержащий профессиональное суждение оценщика относительно итоговой стоимости объекта оценки, сформулированное на основе собранной информации, проведенного анализа и расчетов в соответствии с заданием на оценку. Отчет об оценке может состоять из нескольких частей, в одной или в разной форме - как на бумажном носителе, так и в форме электронного документа.

**Пользователями результата оценки**, отчета об оценке могут являться заказчик оценки и иные лица в соответствии с целью оценки.

К **объектам оценки** относятся объекты гражданских прав, в отношении которых законодательством Российской Федерации установлена возможность их участия в гражданском обороте.

**Дата определения стоимости объекта оценки (дата проведения оценки, дата оценки)** – это дата, по состоянию на которую определена стоимость объекта оценки.

При осуществлении оценочной деятельности в соответствии с федеральными стандартами оценки определяются следующие виды стоимости:

- 1) рыночная стоимость;
- 2) равновесная стоимость;
- 3) инвестиционная стоимость;
- 4) иные виды стоимости, предусмотренные ФЗ от 29 июля 1998 г. N 135-ФЗ "Об оценочной деятельности в Российской Федерации".

**Рыночная стоимость** объекта оценки (далее - рыночная стоимость) - наиболее вероятная цена, по которой данный объект оценки может быть отчужден на открытом рынке в условиях конкуренции, когда стороны сделки действуют разумно, располагая всей необходимой информацией, а на величине цены сделки не отражаются какие-либо чрезвычайные обстоятельства, то есть когда:

- 1) одна из сторон сделки не обязана отчуждать объект оценки, а другая сторона не обязана принимать исполнение;
- 2) стороны сделки хорошо осведомлены о предмете сделки и действуют в своих интересах;
- 3) объект оценки представлен на открытом рынке посредством публичной оферты, типичной для аналогичных объектов оценки;
- 4) цена сделки представляет собой разумное вознаграждение за объект оценки и принуждения к совершению сделки в отношении сторон сделки с чьей-либо стороны не было;
- 5) платеж за объект оценки выражен в денежной форме.

Рыночная стоимость основана на предположении о сделке, совершаемой с объектом на рынке между гипотетическими участниками без влияния факторов вынужденной продажи после выставления объекта в течение рыночного срока экспозиции типичными для подобных объектов способами. Рыночная стоимость отражает потенциал наиболее эффективного использования объекта для участников рынка. При определении рыночной стоимости не учитываются условия, специфические для конкретных сторон сделки, если они не доступны другим участникам рынка.

**Равновесная стоимость** представляет собой денежную сумму, за которую предположительно состоялся бы обмен объекта между конкретными, хорошо осведомленными и готовыми к сделке сторонами на дату оценки, отражающая интересы этих сторон. Равновесная стоимость, в отличие от рыночной, отражает условия совершения сделки для каждой из сторон, включая преимущества и недостатки, которые каждая из сторон получит в результате сделки. Поэтому при определении равновесной стоимости необходимо учитывать предполагаемое сторонами сделки использование объекта и иные условия, относящиеся к обстоятельствам конкретных сторон сделки.

**Инвестиционная стоимость** - стоимость объекта оценки для конкретного лица или группы лиц при установленных данным лицом (лицами) инвестиционных целях использования объекта оценки. Инвестиционная стоимость не предполагает совершения сделки с объектом оценки и отражает выгоды от владения объектом. При определении инвестиционной стоимости необходимо учитывать предполагаемое текущим или потенциальным владельцем использование объекта, синергии и предполагаемый полезный эффект от использования объекта оценки, ожидаемую доходность, иные условия, относящиеся к обстоятельствам конкретного владельца.

**Ликвидационная стоимость** - расчетная величина, отражающая наиболее вероятную цену, по которой данный объект оценки может быть отчужден за срок экспозиции объекта оценки, меньший типичного срока экспозиции объекта оценки для рыночных условий, в условиях, когда продавец вынужден совершить сделку по отчуждению имущества.

При проведении оценки используются **сравнительный, доходный и затратный подходы**. При применении каждого из подходов к оценке используются различные методы оценки. Оценщик может применять методы оценки, не указанные в федеральных стандартах оценки, с целью получения наиболее достоверных результатов оценки. Оценщик может использовать один подход и метод оценки, если применение данного подхода и метода оценки приводит к наиболее достоверному результату оценки с учетом доступной информации, допущений и ограничений проводимой оценки.

**Сравнительный подход** – совокупность методов оценки, основанных на сравнении объекта оценки с идентичными или аналогичными объектами (аналогами). Сравнительный подход основан на принципах ценового равновесия и замещения. Методы сравнительного подхода основаны на использовании ценовой информации об аналогах (цены сделок и цены предложений). При этом оценщик может использовать ценовую информацию об объекте оценки (цены сделок, цена обязывающего предложения, не допускающего отказа от сделки).

**Доходный подход** – совокупность методов оценки, основанных на определении текущей стоимости ожидаемых будущих денежных потоков от использования объекта оценки. Доходный подход основан на принципе ожидания выгод. В рамках доходного подхода применяются различные методы, основанные на прямой капитализации или дисконтировании будущих денежных потоков (доходов).

**Затратный подход** – совокупность методов оценки, основанных на определении затрат, необходимых для воспроизводства или замещения объекта оценки с учетом совокупного обесценения (износа) объекта оценки и (или) его компонентов. Затратный подход основан на принципе замещения. Затраты замещения (стоимость замещения) представляют собой текущие затраты на создание или приобретение объекта эквивалентной полезности без учета его точных физических свойств. Обычно затраты замещения относятся к современному аналогичному объекту, обеспечивающему равноценную полезность, имеющему современный дизайн и произведенному с использованием современных экономически эффективных материалов и технологий. Затраты воспроизводства (стоимость воспроизводства) представляют собой текущие затраты на воссоздание или приобретение точной копии объекта.

При применении нескольких подходов и методов оценщик использует процедуру согласования их результатов. В случае существенных расхождений результатов подходов и методов оценки оценщик анализирует возможные причины расхождений, устанавливает подходы и методы, позволяющие получить наиболее достоверные результаты. Не следует применять среднюю арифметическую величину или иные математические правила взвешивания в случае существенных расхождений промежуточных результатов методов и подходов оценки без такого анализа. В результате анализа оценщик может обоснованно выбрать один из полученных результатов, полученных при использовании методов и подходов, для определения итоговой стоимости объекта оценки.

#### **Основная терминология, используемая в затратном подходе**

**Специализированная недвижимость** - недвижимость, которая в силу своего специального характера редко, если вообще когда-либо, продаётся на открытом рынке для продолжения ее существующего использования одним владельцем, кроме случаев, когда она реализуется как часть использующего ее бизнеса. Специальный характер недвижимости может быть обусловлен ее конструктивными особенностями, специализацией, размером или местоположением или сочетанием этих факторов.

**Физический износ** - уменьшение стоимости воспроизводства или замещения, связанное с утратой элементами объекта оценки эксплуатационных характеристик в результате естественного старения, неправильной эксплуатации, воздействия.

К **функциональному износу** относят потерю стоимости в результате несоответствия проекта, материалов, строительных стандартов, качества дизайна современным требованиям к этим позициям.

**Внешний (экономический) износ** - уменьшение стоимости объекта в результате негативного воздействия внешних по отношению к нему факторов (рыночных, финансовых, законодательных, физических и других).

**Накопленный износ** – совокупное уменьшение стоимости воспроизводства или стоимости замещения объекта оценки, которое может иметь место в результате его физического, функционального и внешнего (экономического) износа.

**Основная терминология, используемая в доходном подходе**

**Денежный поток** – движение денежных средств, возникающее в результате использования имущества.

**Риск** – обстоятельства, уменьшающие вероятность получения определенных доходов в будущем и снижающие их стоимость на дату проведения оценки.

**Операционные расходы** – периодические затраты для обеспечения нормального функционирования объекта оценки и воспроизводства им действительного валового дохода.

**Капитализация дохода** – преобразование будущих периодических и равных (стабильно изменяющихся) по величине доходов, ожидаемых от объекта оценки, в его стоимость на дату оценки, путем деления величины периодических доходов на соответствующую ставку (коэффициент) капитализации.

**Ставка (коэффициент) капитализации** — это ставка, которая, будучи отнесенной к текущим чистым доходам, приносимым объектом, дает его оценочную стоимость. Общая ставка капитализации учитывает как доход на инвестиции, так и компенсацию изменения стоимости имущества за рассматриваемый период. Общая ставка капитализации определяется на основе фактических данных о соотношении чистой прибыли от имущества и его цены или способом кумулятивного построения.

**Метод дисконтирования денежных потоков** – оценка имущества при произвольно изменяющихся и неравномерно поступающих денежных потоках в зависимости от степени риска, связанного с использованием имущества, в течение прогнозного периода времени.

**Дисконтирование денежного потока** – математическое преобразование будущих денежных потоков (доходов), ожидаемых от объекта оценки, в его настоящую (текущую) стоимость на дату оценки с использованием соответствующей ставки дисконтирования.

**Ставка дисконтирования** – процентная ставка отдачи (доходности), используемая при дисконтировании с учетом рисков, с которыми связано получение денежных потоков (доходов).

**Реверсия** - возврат капитала в конце прогнозного периода. Определяется как цена продажи в конце прогнозируемого периода владения или рыночная стоимость на момент окончания периода прогнозирования.

**Основная терминология, используемая в сравнительном подходе**

**Элементами сравнения** (ценообразующими факторами) - называют такие характеристики объектов и сделок, которые вызывают изменения цен.

**Срок экспозиции** объектов оценки рассчитывается с даты представления на открытый рынок (публичная оферта) объектов оценки до даты совершения сделки с ним.

**Единица сравнения** - общий для всех объектов удельный или абсолютный показатель цены объекта, физическая или экономическая единица измерения стоимости или арендной ставки, сопоставляемая и подвергаемая корректировке.

**Корректировка** – представляет собой операцию, учитывающую разницу в стоимости между оцениваемым и сравнимым объектами, вызванную влиянием конкретного элемента сравнения. Все корректировки выполняются по принципу «от объекта сравнения к объекту оценки».

**Аналог объекта оценки** – объект, сходный объекту оценки по основным экономическим, материальным, техническим и другим характеристикам, определяющим его стоимость.

**Скорректированная цена имущества** – цена продажи объекта сравнения после ее корректировки на различия с объектом оценки.

*Согласно ст. 130 Гражданского Кодекса к недвижимому имуществу относятся - земельные участки, участки недр, обособленные водные объекты и все, что прочно связано с землёй, то есть объекты, перемещение которых без несоразмерного ущерба их назначению невозможно, в том числе леса, многолетние насаждения, здания, сооружения.*

В соответствии с Федеральным стандартом оценки № 3 от 20.05.2015 г. «Требования к отчёту об оценке», при составлении отчёта об оценке оценщик должен придерживаться следующих принципов:

✓ в отчёте должна быть изложена информация, существенная с точки зрения оценщика для определения стоимости объекта оценки;

✓ информация, приведённая в отчёте об оценке, существенным образом влияющая на стоимость объекта оценки, должна быть подтверждена;

✓ содержание отчёта об оценке не должно вводить в заблуждение заказчика оценки и иных заинтересованных лиц (пользователи отчёта об оценке), а также не должно допускать неоднозначного толкования полученных результатов.

*Источник нижеприведённых определений: Ведомственные строительные нормы «Положение об организации и проведении реконструкции, ремонта и технического обслуживания зданий, объектов коммунального и социально-культурного назначения» (ВСН 58-88(р)).*

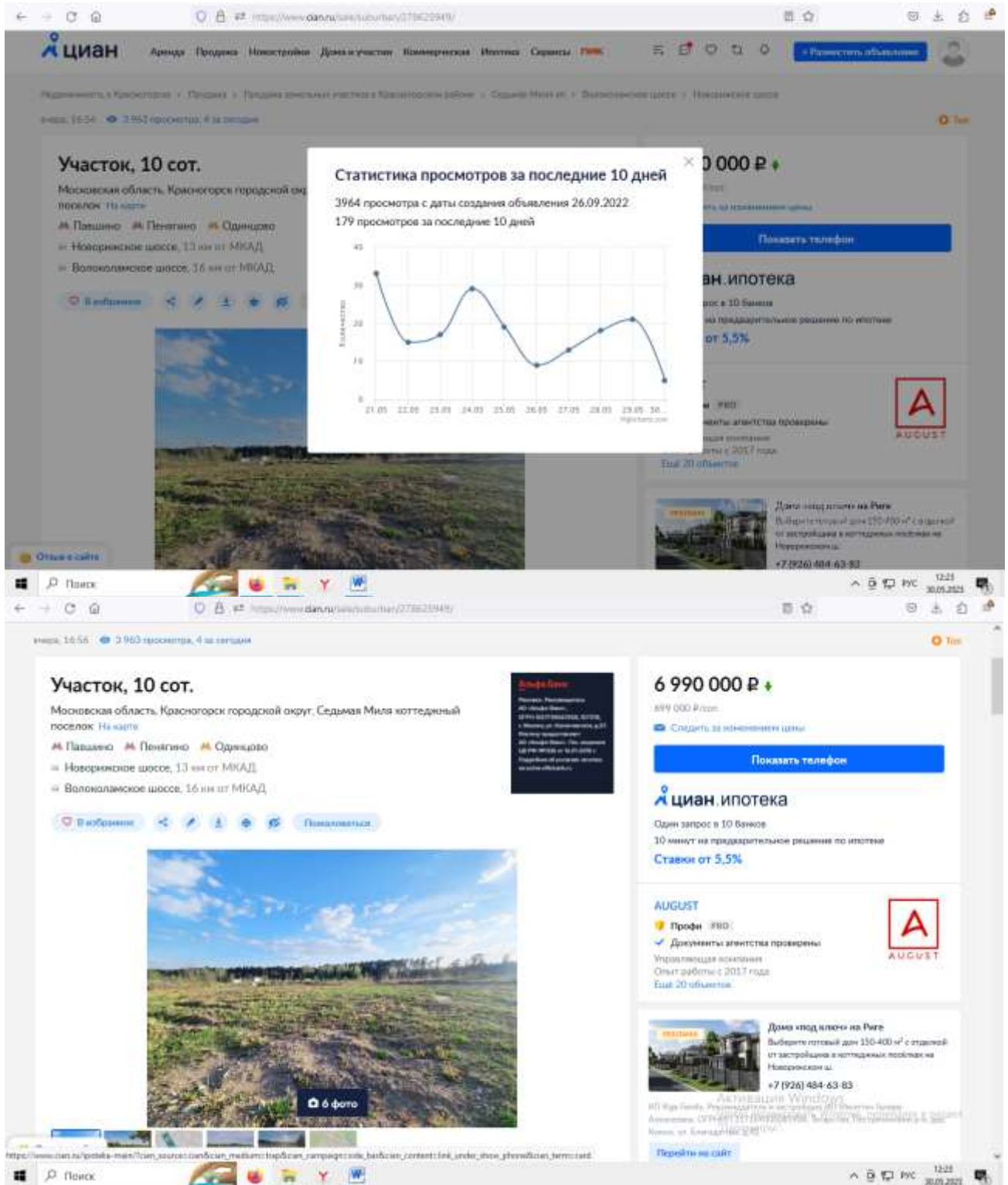
**Ремонт здания** – комплекс строительных работ и организационно-технических мероприятий по устранению физического и морального износа, не связанных с изменением основных технико-экономических показателей здания.

**Текущий ремонт здания** – ремонт здания с целью восстановления исправности (работоспособности) его конструкций и систем инженерного оборудования, а также поддержания эксплуатационных показателей.


**Капитальный ремонт здания** – ремонт здания с целью восстановления его ресурса с заменой при необходимости конструктивных элементов и систем инженерного оборудования, а также улучшения эксплуатационных показателей.

**Реконструкция здания** – комплекс строительных работ и организационно-технических мероприятий, связанных с изменением основных технико-экономических показателей (количества и площади квартир, строительного объёма и общей площади здания, вместимости или пропускной способности или его назначения) в целях улучшения условий проживания, качества обслуживания, увеличения объёма услуг

СКАНЫ СТРАНИЦ КОПИЙ АНАЛОГОВ ЗЕМЕЛЬНЫХ УЧАСТКОВ  
Аналог 1







## 10 сот ИЖС в Бузланово, КП "7 миля"

**10.0 сот.**    **Индивидуальное жилищное строительство**  
Площадь    Статус земли

10 соток ИЖС, всего в 12 км. по Новой Риге КП Седьмая миля, д. Бузланово

- Ровный участок правильной формы, на небольшой возвышенности в центре поселка
- Размер участка: 25x40м
- Разрешенное использование: ИЖС;
- Расположение: - 12 км от МКАД до КП Седьмая миля, не более 10 минут по Новоринской магистрали.

- Адрес д. Бузланово, ул. Загородная.

- Окружение: Респектабельное соседство обеспечено коттеджными комплексами с продвинутой инфраструктурой, среди которых: Петрово-Дальнее, Ильинское, Аджангельское, Николо-Урюпино.

- Инфраструктура представлена: ТЦ Рига Молл, социальной инфраструктурой близлежащих проектов ПИК, рыболовным досуговоым центром и медиа-центром Госкино.

- Благоприятная экология района. Вдали от трассы, без шума и пыли, лучшее предложение в поселке!

- Земельный участок расположен в центре поселка у соснового леса и речки Липки.

Возможно купить вместе с прилегающим участком

Предложение с перспективой роста в ближайшие пару лет.  
Звоните!  
Выплачивается комиссия агентам - привоидите покупателей!

**6 990 000 Р** ↑

459 000 Р/сот.

[Следить за изменением цены](#)

[Показать телефон](#)

**ЦИАН.ИПОТЕКА**


Один запрос в 10 банков  
10 минут на предварительное решение по ипотеке  
**Ставки от 5,5%**

**AUGUST**

**Профи PRO**

✓ Документы агентства проверены

Управляющая компания  
Опыт работы с 2017 года  
Еще 20 объектов



**Дом «под ключ» на Риге**  
Выберите готовый дом 150-400 м² с отделкой от застройщика в коттеджном поселке на Новоринском ш.

+7 (926) 484-63-83

КП Рига Ресурсы, расположенная в застройке КП Шестая Милля  
Адрес: Московская обл. Истринский район, д. Бузланово, ул. Загородная, д. 42  
www.august.ru

[Перейти на сайт застройщика](#)

---


Выплачивается комиссия агентам - привоидите покупателей!

Наиболее свежая информация находится у владельца объявления.

[Показать телефон](#)

**Помощь риелтора**  
Проверенный риелтор поможет купить или продать квартиру

[Оставить заявку](#)



**Общая информация**

Газ	Магистральный по границе	Водоснабжение	Нет
Канализация	Нет		
<b>Электричество</b>			
Статус участка	Индивидуальное жилищное строительство		
Площадь участка	10 сот.		

**Информация из Росрестра**

**6 990 000 Р** ↑

459 000 Р/сот.

[Следить за изменением цены](#)

[Показать телефон](#)

**ЦИАН.ИПОТЕКА**


Один запрос в 10 банков  
10 минут на предварительное решение по ипотеке  
**Ставки от 5,5%**

**AUGUST**

**Профи PRO**

✓ Документы агентства проверены

Управляющая компания  
Опыт работы с 2017 года  
Еще 20 объектов



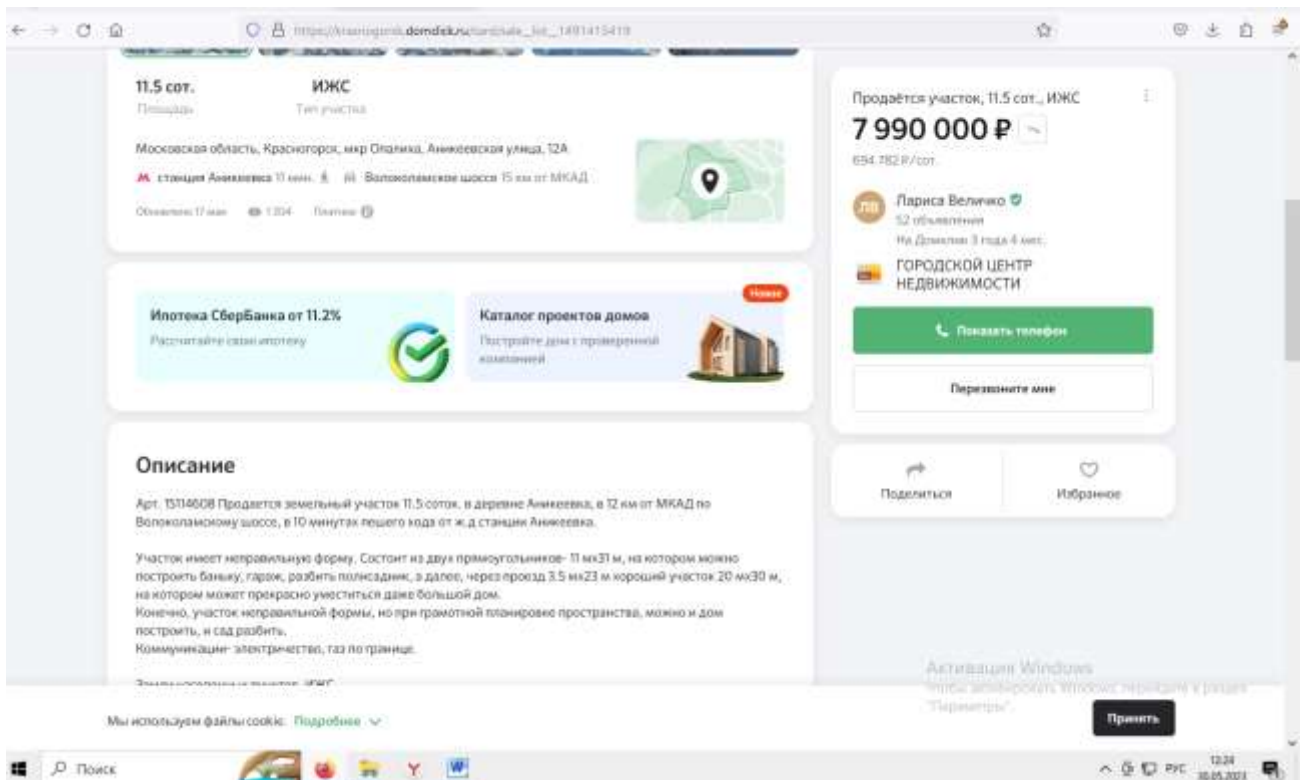
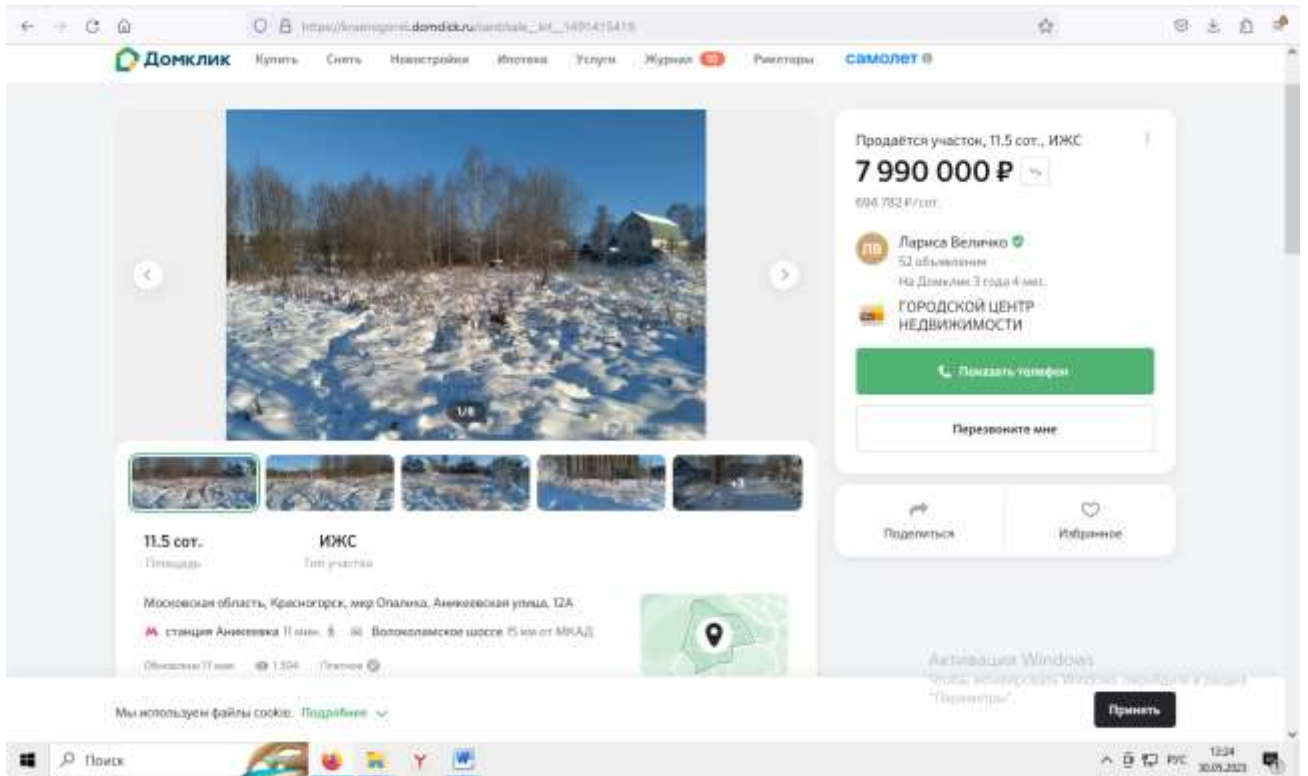
**Дом «под ключ» на Риге**  
Выберите готовый дом 150-400 м² с отделкой от застройщика в коттеджном поселке на Новоринском ш.

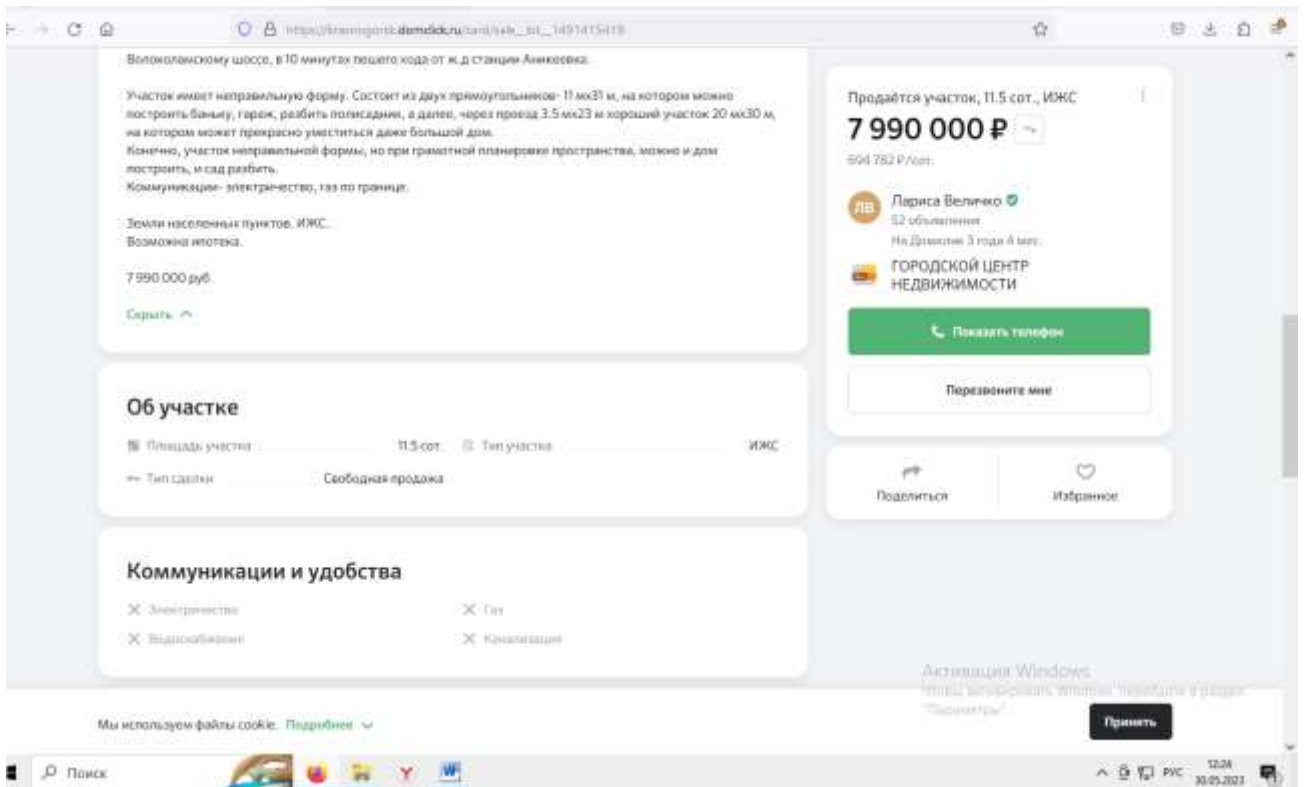
+7 (926) 484-63-83

КП Рига Ресурсы, расположенная в застройке КП Шестая Милля  
Адрес: Московская обл. Истринский район, д. Бузланово, ул. Загородная, д. 42  
www.august.ru

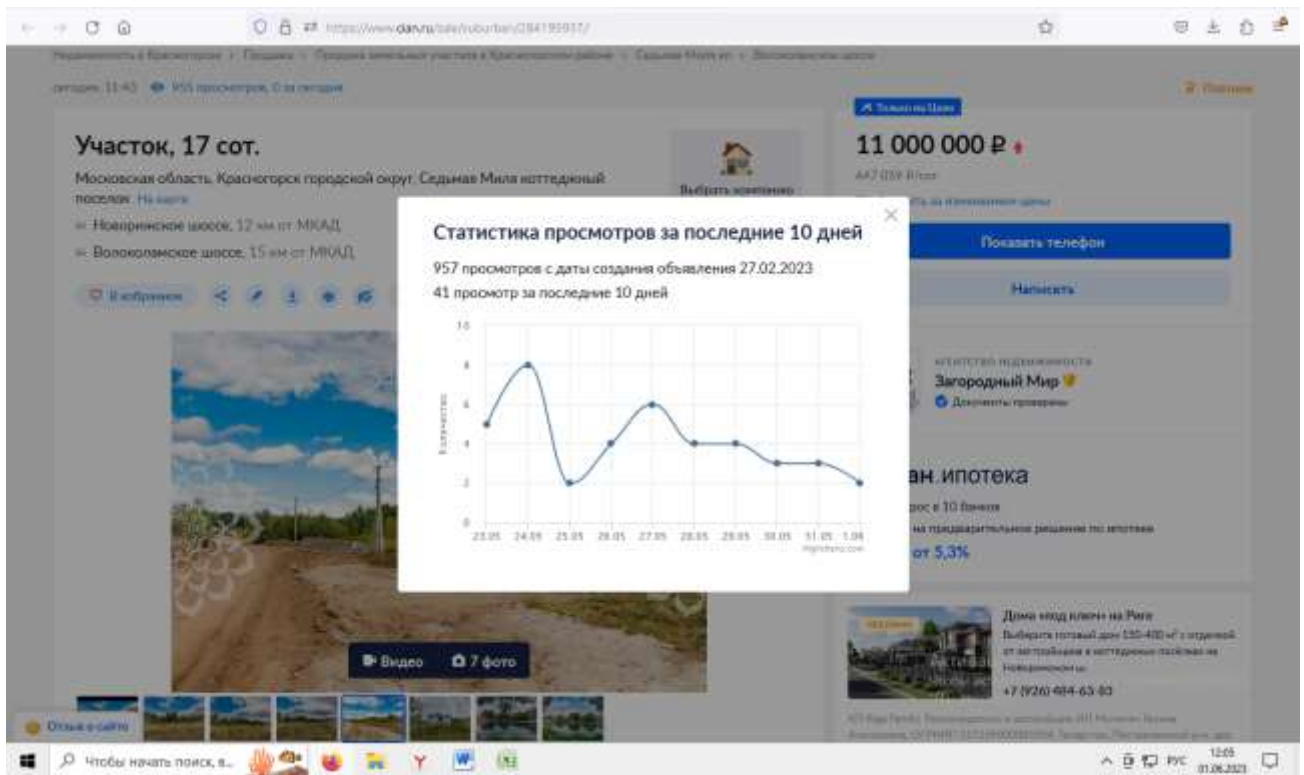
[Перейти на сайт застройщика](#)

## Аналог 2





### Аналог 3







https://www.daply.ru/objavleniya/264195957/

Фотографии (7) Описание На карте Инфокарта Показать объявление

Участок, 17 сот. [В избранное](#)

Наиболее свежая информация находится у владельца объявления.  
[Показать телефон](#)

**Помощь риелтора**  
Проверенный риелтор поможет купить или продать квартиру  
[Оставить заявку](#)

**Общая информация**

Газ	Нет	Водоснабжение	Нет
Канализация	Нет		

Электричество

Статус участка: Индивидуальное жилищное строительство  
Площадь участка: 17 сот.

[Маршруты](#) [Инфраструктура](#) [Показать здание](#)

[Отзыв о сайте](#)

11 000 000 Р **+**  
647 097 Р/год  
[Следить за изменением цены](#)

[Показать телефон](#)  
[Написать](#)

Агентство недвижимости  
**Загородный Мир**  
Документы проверены

**ЦИАН.ИПОТЕКА**  
Один запрос в 10 банков  
10 минут на предварительное решение по ипотеке  
Ставки от 5,3%

**Дом в подвале на Рязи**  
Выборите готовый дом 150-400 м² с отделкой от застройщика в коттеджном поселке на территории (15 сот.)  
+7 (926) 484-63-83, нажмите в разделе "Связаться"  
ИТИ Рязь Групп, Производство и застройщик ИТИ Ижевский Оазис  
Адрес: СЗТД 401 2710933005406, Сосновый Пестряковский д.д.  
Поселок Рязанский, 117

12:06 21.06.2021



**ПРИЛОЖЕНИЕ 1.  
КОПИИ ДОКУМЕНТОВ, ПОДТВЕРЖДАЮЩИХ ПРАВОМОЧИЕ ПРОВЕДЕНИЯ  
ОЦЕНКИ**







# РОСГОССТРАХ




## ПОЛИС № 3/2023/СП134/765

### страхования ответственности оценщика

Настоящий Полис выдан в подтверждение того, что заключен Договор страхования ответственности оценщика № 3/2023/СП134/765 от 24.03.2023г. (далее - Договор) в соответствии с Правилами страхования ответственности оценщиков и юридических лиц, заключающих договоры на проведение оценки (типовых (единых)) №134 ПАО СК «Росгосстрах» в редакции, действующей на дату заключения Договора, и на основании Заявления на страхование.

СТРАХОВАТЕЛЬ:	Светлаков Василий Иванович (ИНН 771605751953) Адрес регистрации: 129128, г. Москва, проезд Кадомцева, д. 15, кв. 23
ОБЩАЯ СТРАХОВАЯ СУММА ПО ДОГОВОРУ, РУБ.:	30 000 000 (Тридцать миллионов) рублей
ЛИМИТ ВОЗМЕЩЕНИЯ НА ОДИН СТРАХОВОЙ СЛУЧАЙ, РУБ.:	30 000 000 (Тридцать миллионов) рублей
ФРАНШИЗА, РУБ.:	Не установлена
ПОРЯДОК УПЛАТЫ СТРАХОВОЙ ПРЕМИИ:	Единовременно, безналичным платежом
СРОК ДЕЙСТВИЯ ДОГОВОРА (СРОК СТРАХОВАНИЯ):	с «21» апреля 2023 г. по «20» апреля 2024 г.
ОБЪЕКТ СТРАХОВАНИЯ:	Объектом страхования являются имущественные интересы Страхователя, связанные с риском ответственности Страхователя по обязательствам, возникающим вследствие причинения ущерба заказчику, заключившему договор на проведение оценки, и (или) третьим лицам в результате осуществления Страхователем оценочной деятельности. Страховым случаем является установленный вступившим в законную силу решением суда (арбитражного суда) или признанный Страховщиком факт причинения ущерба действиями (бездействиям) Страхователя в результате нарушения требований федеральных стандартов оценки, стандартов и правил оценочной деятельности, установленных саморегулируемой организацией оценщиков, членом которой является Страхователь на момент причинения ущерба. Возмещение ущерба, причиненного в течение срока действия Договора страхования, производится в течение срока исковой давности, установленного законодательством Российской Федерации на дату заключения Договора страхования, но не более трёх лет. Достоверность величины рыночной или иной стоимости объекта оценки, установленной в отчете об оценке, устанавливается вступившим в законную силу решением суда (арбитражного суда). Под фактом причинения ущерба (вреда) понимается наступление событий при условии, что:
СТРАХОВОЙ СЛУЧАЙ:	1. Действие (бездействие), приведшее к причинению ущерба, было допущено в пределах срока действия договора страхования и в пределах территории страхования. Территорией страхования считается территория Российской Федерации. 2. Датой действия (бездействия), приведшего к причинению ущерба, считается дата определения стоимости объекта оценки (дата проведения оценки, дата оценки) - дата, по состоянию на которую определена стоимость объекта оценки; 3. Ущерб Выгодоприобретателям в результате осуществления оценочной деятельности был причинен в пределах территории страхования, а также в пределах срока действия договора страхования. 4. Выгодоприобретателями предъявлено обоснованное требование о возмещении ущерба в соответствии с законодательством РФ; 5. На момент совершения действия (бездействия), приведшего к причинению ущерба, оценщик удовлетворял требованиям законодательства Российской Федерации, предъявляемым к оценщикам.
СТРАХОВАЯ ПРЕМИЯ:	Страховая премия уплачивается в соответствии с условиями Договора. Настоящим подтверждаем, что страховая премия оплачена, Договор страхования вступил в действие.

Страховщик:  
ПАО СК «Росгосстрах»  
Директор по ключевым проектам развития  
корпоративных продаж ЦКиПД ДБМР  
  
(Комарницкая М.И.)  
М.П.  
«24» марта 2023г.

Страхователь:  
Светлаков Василий Иванович  
  
(Светлаков В.И.)  
М.П.  
«24» марта 2023г.

**ПОЛИС № 022-073-008791/22**  
**страхования гражданской ответственности юридического лица, с которым оценщик**  
**заключил трудовой договор, за нарушение договора на проведение оценки и причинение**  
**вреда имуществу третьих лиц**

*Настоящий Полис выдан в подтверждение того, что заключен Договор страхования гражданской ответственности юридического лица, с которым оценщик заключил трудовой договор, за нарушение договора на проведение оценки и причинение вреда имуществу третьих лиц № 022-073-008791/22 от 09.09.2022 г. (далее - Договор) в соответствии с Правилами страхования ответственности оценщиков ООО «Абсолют Страхование» в редакции, действующей на дату заключения Договора, и на основании Заявления на страхование. Правила страхования также размещены на сайте Страховщика в информационно-телекоммуникационной сети Интернет по адресу: <https://www.absolutins.ru/klientam/strahovye-pravila-i-tarif/>.*

СТРАХОВАТЕЛЬ:	<b>ЗАО Информационная консалтинговая фирма «КонС»</b>
ЮРИДИЧЕСКИЙ АДРЕС:	<b>129128, г. Москва, пр-д Кадомцева, д.15, кв.23</b>
ОБЩАЯ СТРАХОВАЯ СУММА:	<b>100 000 000 (Сто миллионов) рублей</b>
ЛИМИТ ВОЗМЕЩЕНИЯ НА ОДИН СТРАХОВОЙ СЛУЧАЙ:	<b>100 000 000 (Сто миллионов) рублей</b>
ФРАНШИЗА:	<b>Не установлена</b>
ПОРЯДОК УПЛАТЫ СТРАХОВОЙ ПРЕМИИ:	<i>Единовременно, безналичным платежом. Последствия неоплаты Страхователем страховой премии (первого или очередного платежа страховой премии) в установленный Договором срок, указаны в разделе 7 Правил страхования. В том числе при неуплате Страхователем страховой премии (при единовременной оплате) или первого страхового взноса (при оплате в рассрочку) в указанные сроки, Страховщик имеет право: расторгнуть Договор (Полис) в одностороннем порядке или отказать в оплате суммы страхового возмещения по заявленному Страхователем убытку.</i>
СРОК ДЕЙСТВИЯ ДОГОВОРА (СРОК СТРАХОВАНИЯ):	<b>с «02» октября 2022 г. по «01» октября 2023 г.</b>
ОБЪЕКТ СТРАХОВАНИЯ:	<i>Объектом страхования по Договору являются не противоречащие законодательству Российской Федерации имущественные интересы Страхователя связанные с риском наступления ответственности Страхователя за нарушение договора на проведение оценки и (или) за причинение вреда имуществу третьих лиц в результате нарушения Страхователем требований Федерального закона «Об оценочной деятельности в Российской Федерации», федеральных стандартов оценки, иных нормативных правовых актов Российской Федерации в области оценочной деятельности, стандартов и правил оценочной деятельности.</i> <i>Договор считается заключенным в пользу лиц, которым может быть причинен вред (Выгодоприобретатели), даже если Договор заключен в пользу Страхователя или иного лица, ответственных за причинение вреда, либо в Договоре не сказано, в чью пользу он заключен.</i>
СТРАХОВОЙ СЛУЧАЙ:	<i>Страховым случаем по Договору является установленный вступившим в законную силу решением арбитражного суда или признанный Страховщиком факт: - нарушения договора на проведение оценки действиями (бездействием) Страхователя в результате нарушения требований Федерального закона, федеральных стандартов оценки, иных нормативно-правовых актов РФ в области оценочной деятельности, стандартов и правил оценочной деятельности, установленных саморегулируемой организацией оценщиков, членом которой являлся Страхователь на момент причинения ущерба; - причинения вреда имуществу третьих лиц действиями (бездействием) Страхователя в результате нарушения требований Федерального закона, федеральных стандартов оценки, иных нормативно-правовых актов РФ в области оценочной деятельности, стандартов и правил оценочной деятельности, установленных саморегулируемой организацией оценщиков, членом которой являлся Страхователь на момент причинения ущерба.</i> <i>Случай признается страховым в соответствии с п.3.2. Договора.</i> <i>Форма выплаты страхового возмещения указана в разделе 11 Правил страхования.</i>
ДОПОЛНИТЕЛЬНЫЕ УСЛОВИЯ:	<b>Все неоговоренные настоящим Полисом условия регулируются Договором.</b>

**Страховщик:**  
**ООО «Абсолют Страхование»**

Руководитель Дирекции комплексного страхования на основании Доверенности №417/20 от 29.05.2020г.

(подпись) М.П.  
 «09» сентября 2022г.

(Милорадова Т.М.)

Представитель Страховщика Потапова Е.Ю.  
 Тел. 8 (495) 025-77-77, доб.2407

**Страхователь:**

**ЗАО Информационная консалтинговая фирма**

**«КонС»**

Генеральный директор на основании Устава

(подпись) М.П.  
 «09» сентября 2022г.

(Светлаков В.И.)







## ПРИЛОЖЕНИЕ 2. КОПИИ ДОКУМЕНТОВ, ПРЕДОСТАВЛЕННЫХ ЗАКАЗЧИКОМ ОЦЕНКИ

### ФГИС ЕГРН

полное наименование органа регистрации прав

Раздел 1

Выписка из Единого государственного реестра недвижимости об объекте недвижимости

#### Сведения о характеристиках объекта недвижимости

На основании запроса от 05.12.2019 г., поступившего на рассмотрение 06.12.2019 г., сообщаем, что согласно записям Единого государственного реестра недвижимости:

<b>Земельный участок</b>	
<small>(вид объекта недвижимости)</small>	
Лист № ____ Раздела <b>1</b>	Всего листов раздела <b>1</b> : ____
<b>06.12.2019 № 99/2019/299575750</b>	
Кадастровый номер: <b>50:11:0020209:146</b>	
Номер кадастрового квартала:	50:11:0020209
Дата присвоения кадастрового номера:	14.12.2011
Ранее присвоенный государственный учетный номер:	данные отсутствуют
Адрес:	Московская область, г. Красногорск, мкр. Опалиха, уч. 49
Площадь:	1227 +/- 25 кв. м
Кадастровая стоимость, руб.:	7071385.05
Кадастровые номера расположенных в пределах земельного участка объектов недвижимости:	данные отсутствуют
Кадастровые номера объектов недвижимости, из которых образован объект недвижимости:	50:11:0000000:265
Кадастровые номера образованных объектов недвижимости:	данные отсутствуют
Сведения о включении объекта недвижимости в состав предприятия как имущественного комплекса:	
Государственный регистратор	
полное наименование должности	подпись
	инициалы, фамилия

М.П.

Раздел 1

Выписка из Единого государственного реестра недвижимости об объекте недвижимости

#### Сведения о характеристиках объекта недвижимости

<b>Земельный участок</b>	
<small>(вид объекта недвижимости)</small>	
Лист № ____ Раздела <b>1</b>	Всего листов раздела <b>1</b> : ____
<b>06.12.2019 № 99/2019/299575750</b>	
Кадастровый номер: <b>50:11:0020209:146</b>	
Категория земель:	Земли населённых пунктов
Виды разрешенного использования:	для индивидуального жилищного строительства
Сведения о кадастровом инженере:	Шейнберг Борис Самуилович №50-11-766, ООО "Межевая компания "Губерния"
Сведения о лесах, водных объектах и об иных природных объектах, расположенных в пределах земельного участка:	данные отсутствуют
Сведения о том, что земельный участок полностью или частично расположен в границах зоны с особыми условиями использования территории или территории объекта культурного наследия	данные отсутствуют
Сведения о том, что земельный участок расположен в границах особой экономической зоны, территории опережающего социально-экономического развития, зоны территориального развития в Российской Федерации, игровой зоны:	данные отсутствуют
Сведения о том, что земельный участок расположен в границах особо охраняемой природной территории, охотничьих угодий, лесничества, лесопарков:	данные отсутствуют
Сведения о результатах проведения государственного земельного надзора:	данные отсутствуют
Сведения о расположении земельного участка в границах территории, в отношении которой утвержден проект межевания территории:	данные отсутствуют
Государственный регистратор	
полное наименование должности	подпись
	инициалы, фамилия

М.П.

Выписка из Единого государственного реестра недвижимости об объекте недвижимости  
Сведения о характеристиках объекта недвижимости

Земельный участок		
(вид объекта недвижимости)		
Лист № _____ Раздела <b>1</b>	Всего листов раздела <b>1</b> : _____	Всего разделов: _____
06.12.2019 № 99/2019/299575750		
Кадастровый номер:		50:11:0020209:146
Условный номер земельного участка:	данные отсутствуют	
Сведения о принятии акта и (или) заключении договора, предусматривающих предоставление в соответствии с земельным законодательством исполнительным органом государственной власти или органом местного самоуправления находящегося в государственной или муниципальной собственности земельного участка для строительства наемного дома социального использования или наемного дома коммерческого использования:	данные отсутствуют	
Сведения о том, что земельный участок или земельные участки образованы на основании решения об изъятии земельного участка и (или) расположенного на нем объекта недвижимости для государственных или муниципальных нужд:	данные отсутствуют	
Сведения о том, что земельный участок образован из земель или земельного участка, государственная собственность на которые не разграничена:	данные отсутствуют	
Сведения о наличии земельного спора о местоположении границ земельных участков:	данные отсутствуют	
Статус записи об объекте недвижимости:	Сведения об объекте недвижимости имеют статус "актуальные"	
Особые отметки:	Сведения о видах разрешенного использования имеют статус «Актуальные незасвидетельствованные». Право (ограничение права, обременение объекта недвижимости) зарегистрировано на данный объект недвижимости с видами разрешенного использования «Для индивидуальной жилой застройки». Сведения необходимые для заполнения раздела 3.1 отсутствуют. Сведения необходимые для заполнения раздела 4 отсутствуют. Сведения необходимые для заполнения раздела 4.1 отсутствуют. Сведения необходимые для заполнения раздела 4.2 отсутствуют.	
Получатель выписки:	ОБЩЕСТВО С ОГРАНИЧЕННОЙ ОТВЕТСТВЕННОСТЬЮ "СТУДИЯ "47-АЯ ПАРАЛЛЕЛЬ" ИНН 6163142588	
Государственный регистратор		ФГИС ЕГРН
полное наименование должности	подпись	инициалы, фамилия

М.П.



Выписка из Единого государственного реестра недвижимости об объекте недвижимости  
Сведения о зарегистрированных правах

Земельный участок	
<small>(вид объекта недвижимости)</small>	
Лист № <u>    </u> Раздела <u>2</u>	Всего листов раздела <u>2</u> : <u>    </u>
06.12.2019 № 99/2019/299575750	Всего разделов: <u>    </u>
Кадастровый номер:	50:11:0020209:146
1. Правообладатель (правообладатели):	1.1. Закрытый паевой инвестиционный фонд рентный "Красногорье"
2. Вид, номер и дата государственной регистрации права:	2.1. Долевая собственность, № 50-50-11/082/2014-279 от 19.06.2014
Ограничение прав и обременение объекта недвижимости:	
вид:	Доверительное управление, весь объект
дата государственной регистрации:	19.06.2014
номер государственной регистрации:	50-50-11/082/2014-279
срок, на который установлено ограничение прав и обременение объекта недвижимости:	с 19.06.2014 по 01.02.2015
3. 3.1.1. лицо, в пользу которого установлено ограничение прав и обременение объекта недвижимости:	Общество с ограниченной ответственностью "Управляющая компания "Прага Капитал", ИНН: 7718581523
основание государственной регистрации:	Правила доверительного управления ЗПИФ рентным "Красногорье" от 20.09.2011; Изменения и дополнения от 06.11.2012 №3; Изменения и дополнения от 07.02.2012 №1; Изменение и дополнение от 12.02.2013 №4; Изменения и дополнения от 14.06.2012 №2
4. Договоры участия в долевом строительстве:	не зарегистрировано
5. Заявленные в судебном порядке права требования:	данные отсутствуют
6. Сведения о возражении в отношении зарегистрированного права:	данные отсутствуют
7. Сведения о наличии решения об изъятии объекта недвижимости для государственных и муниципальных нужд:	данные отсутствуют
8. Сведения о невозможности государственной регистрации без личного участия правообладателя или его законного представителя:	
9. Правовитязания и сведения о наличии поступивших, но не рассмотренных заявлений о проведении государственной регистрации права (перехода, прекращения права), ограничения права или обременения объекта недвижимости, сделки в отношении объекта недвижимости:	данные отсутствуют
10. Сведения об осуществлении государственной регистрации сделки, права, ограничения права без необходимого в силу закона согласия третьего лица, органа:	данные отсутствуют
11. Сведения о невозможности государственной регистрации перехода, прекращения, ограничения права на земельный участок из земель сельскохозяйственного назначения:	


Государственный регистратор		ФГИС ЕГРН
полное наименование должности	подпись	инициалы, фамилия

М.П.



Выписка из Единого государственного реестра недвижимости об объекте недвижимости  
**Описание местоположения земельного участка**

<b>Земельный участок</b>			
<small>(вид объекта недвижимости)</small>			
Лист №	Раздела <b>3</b>	Всего листов раздела <b>3</b> : _____	Всего разделов: _____
06.12.2019 № 99/2019/299575750		Всего листов выписки: _____	
Кадастровый номер:		<b>50:11:0020209:146</b>	

План (чертеж, схема) земельного участка			
			
Масштаб 1: данные отсутствуют	Условные обозначения:		

Государственный регистратор		ФГИС ЕГРН
полное наименование должности	подпись	инициалы, фамилия

М.П.

*Кочина Елена*





Выписка из Единого государственного реестра недвижимости об объекте недвижимости  
**Описание местоположения земельного участка**

Земельный участок			
<small>(из объекта недвижимости)</small>			
Лист №	Раздела <b>3.2</b>	Всего листов раздела <b>3.2</b> :	Всего разделов: _____
06.12.2019 № 99/2019/299575750		Всего листов выписки: _____	
Кадастровый номер:		50:11:0020209:146	

Сведения о характерных точках границы земельного участка				
Система координат: МСК-50, зона 2				
Зона №				
Номер точки	Координаты		Описание закрепления на местности	Средняя квадратическая погрешность определения координат характерных точек границ земельного участка, м
	X	Y		
1	2	3	4	5
1	478664.92	2171961.83	Закрепление отсутствует	0.03
2	478694.93	2171967.63	Закрепление отсутствует	0.03
3	478698.31	2171969.95	Закрепление отсутствует	0.03
4	478699.55	2171973.8	Закрепление отсутствует	0.03
5	478698.43	2171979.75	Закрепление отсутствует	0.03
6	478696.18	2171984.3	Закрепление отсутствует	0.03
7	478693.77	2171986.21	Закрепление отсутствует	0.03
8	478661.67	2171998.54	Закрепление отсутствует	0.03
9	478648.09	2171995.83	Закрепление отсутствует	0.03
10	478652.59	2171972.37	Закрепление отсутствует	0.03
11	478662.54	2171974.19	Закрепление отсутствует	0.03

Государственный регистратор		ФГИС ЕГРН
полное наименование должности	подпись	инициалы, фамилия

М.П.

Кочина Елена



## ФГИС ЕГРН

полное наименование органа регистрации прав

Раздел I

Выписка из Единого государственного реестра недвижимости об объекте недвижимости  
Сведения о характеристиках объекта недвижимости

На основании запроса от 05.12.2019 г., поступившего на рассмотрение 06.12.2019 г., сообщаем, что согласно записям Единого государственного реестра недвижимости:

<b>Земельный участок</b>		
(вид объекта недвижимости)		
Лист № ___ Раздела <b>1</b>	Всего листов раздела <b>1</b> : ___	Всего разделов: ___
Всего листов выписки: ___		
06.12.2019 № 99/2019/299600528		
Кадастровый номер:		<b>50:11:0020209:145</b>
Номер кадастрового квартала:	50:11:0020209	
Дата присвоения кадастрового номера:	14.12.2011	
Ранее присвоенный государственный учетный номер:	данные отсутствуют	
Адрес:	Московская область, г. Красногорск, мкр. Опалиха, уч. 49	
Площадь:	968 +/- 22 кв. м	
Кадастровая стоимость, руб.:	5582775.44	
Кадастровые номера расположенных в пределах земельного участка объектов недвижимости:	данные отсутствуют	
Кадастровые номера объектов недвижимости, из которых образован объект недвижимости:	50:11:0000000:265	
Кадастровые номера образованных объектов недвижимости:	данные отсутствуют	
Сведения о включении объекта недвижимости в состав предприятия как имущественного комплекса:		
Государственный регистратор		ФГИС ЕГРН
полное наименование должности	подпись	инициалы, фамилия

М.П.

*Кочина Елена*

Выписка из Единого государственного реестра недвижимости об объекте недвижимости

**Сведения о характеристиках объекта недвижимости**

<b>Земельный участок</b>		
(вид объекта недвижимости)		
Лист № <u>   </u> Раздела <u>1</u>	Всего листов раздела <u>1</u> : <u>   </u>	Всего разделов: <u>   </u>
06.12.2019 № 99/2019/299600528		
Кадастровый номер:		50:11:0020209:145
Категория земель:	Земли населённых пунктов	
Виды разрешенного использования:	для индивидуального жилищного строительства	
Сведения о кадастровом инженере:	Шейнберг Борис Самуилович №50-11-766, ООО "Межевая компания "Туберния"	
Сведения о лесах, водных объектах и об иных природных объектах, расположенных в пределах земельного участка:	данные отсутствуют	
Сведения о том, что земельный участок полностью или частично расположен в границах зоны с особыми условиями использования территории или территории объекта культурного наследия	данные отсутствуют	
Сведения о том, что земельный участок расположен в границах особой экономической зоны, территории опережающего социально-экономического развития, зоны территориального развития в Российской Федерации, игорной зоны:	данные отсутствуют	
Сведения о том, что земельный участок расположен в границах особо охраняемой природной территории, охотничьих угодий, лесничеств, лесопарков:	данные отсутствуют	
Сведения о результатах проведения государственного земельного надзора:	данные отсутствуют	
Сведения о расположении земельного участка в границах территории, в отношении которой утвержден проект межевания территории:	данные отсутствуют	
Государственный регистратор		ФГИС ЕГРН
полное наименование должности	подпись	инициалы, фамилия
	М.П.	

Раздел 1

Выписка из Единого государственного реестра недвижимости об объекте недвижимости

**Сведения о характеристиках объекта недвижимости**

<b>Земельный участок</b>		
(вид объекта недвижимости)		
Лист № <u>   </u> Раздела <u>1</u>	Всего листов раздела <u>1</u> : <u>   </u>	Всего разделов: <u>   </u>
06.12.2019 № 99/2019/299600528		
Кадастровый номер:		50:11:0020209:145
Условный номер земельного участка:	данные отсутствуют	
Сведения о принятии акта и (или) заключении договора, предусматривающих предоставление в соответствии с земельным законодательством исполнительным органом государственной власти или органом местного самоуправления находящегося в государственной или муниципальной собственности земельного участка для строительства наемного дома социального использования или наемного дома коммерческого использования:	данные отсутствуют	
Сведения о том, что земельный участок или земельные участки образованы на основании решения об изъятии земельного участка и (или) расположенного на нем объекта недвижимости для государственных или муниципальных нужд:	данные отсутствуют	
Сведения о том, что земельный участок образован из земель или земельного участка, государственная собственность на которые не разграничена:	данные отсутствуют	
Сведения о наличии земельного спора о местоположении границ земельных участков:	данные отсутствуют	
Статус записи об объекте недвижимости:	Сведения об объекте недвижимости имеют статус "актуальные"	
Особые отметки:	Сведения о видах разрешенного использования имеют статус «Актуальные незасвидетельствованные». Право (ограничение права, обременение объекта недвижимости) зарегистрировано на данный объект недвижимости с видами разрешенного использования «Для индивидуальной жилой застройки». Сведения необходимые для заполнения раздела 3.1 отсутствуют. Сведения необходимые для заполнения раздела 4 отсутствуют. Сведения необходимые для заполнения раздела 4.1 отсутствуют. Сведения необходимые для заполнения раздела 4.2 отсутствуют.	
Получатель выписки:	ОБЩЕСТВО С ОГРАНИЧЕННОЙ ОТВЕТСТВЕННОСТЬЮ "СТУДИЯ "47-АЯ ПАРАЛЛЕЛЬ" ИНН 6163142588	
Государственный регистратор		ФГИС ЕГРН
полное наименование должности	подпись	инициалы, фамилия
	М.П.	



Выписка из Единого государственного реестра недвижимости об объекте недвижимости  
Сведения о зарегистрированных правах

Земельный участок	
<small>(вид объекта недвижимости)</small>	
Лист № <u>    </u> Раздела <u>2</u>	Всего листов раздела <u>2</u> : <u>    </u>
06.12.2019 № 99/2019/299600528	Всего разделов: <u>    </u>
Кадастровый номер:	50:11:0020209:145
1. Правообладатель (правообладатели):	1.1. Закрытый паевой инвестиционный фонд рентный "Красногорье"
2. Вид, номер и дата государственной регистрации права:	2.1. Долевая собственность, № 50-50-11/082/2014-278 от 19.06.2014
Ограничение прав и обременение объекта недвижимости:	
3. 3.1.1. вид:	Доверительное управление, Московская область, г.Красногорск, мкр. Опалиха, уч.49, кад.№ 50:11:0020209:145, Земельный участок, категория земель: земли населенных пунктов, разрешенное использование: для индивидуального жилищного строительства, общая площадь 968 кв. м
дата государственной регистрации:	19.06.2014
номер государственной регистрации:	50-50-11/082/2014-278
срок, на который установлено ограничение прав и обременение объекта недвижимости:	с 19.06.2014 по 01.05.2027
лицо, в пользу которого установлено ограничение прав и обременение объекта недвижимости:	Общество с ограниченной ответственностью "Управляющая компания "Прагма Капитал", ИНН: 7718581523
основание государственной регистрации:	Правила доверительного управления ЗПИФ рентным "Красногорье" от 20.09.2011; Изменения и дополнения от 07.02.2012 №1; Изменения и дополнения от 14.06.2012 №2; Изменения и дополнения от 06.11.2012 №3; Изменение и дополнение от 12.02.2013 №4
4. Договоры участия в долевом строительстве:	не зарегистрировано
5. Заявленные в судебном порядке права требования:	данные отсутствуют
6. Сведения о возражении в отношении зарегистрированного права:	данные отсутствуют
7. Сведения о наличии решения об изъятии объекта недвижимости для государственных и муниципальных нужд:	данные отсутствуют
8. Сведения о невозможности государственной регистрации без личного участия правообладателя или его законного представителя:	
9. Правовитязания и сведения о наличии поступивших, но не рассмотренных заявлений о проведении государственной регистрации права (перехода, прекращения права), ограничения права или обременения объекта недвижимости, сделки в отношении объекта недвижимости:	данные отсутствуют
10. Сведения об осуществлении государственной регистрации сделки, права, ограничения права без необходимого в силу закона согласия третьего лица, органа:	данные отсутствуют
11. Сведения о невозможности государственной регистрации перехода, прекращения, ограничения права на земельный участок из земель сельскохозяйственного назначения:	
Государственный регистратор	
полное наименование должности	подпись
	ФГИС ЕГРН
	инициалы, фамилия


М.П.



Выписка из Единого государственного реестра недвижимости об объекте недвижимости  
**Описание местоположения земельного участка**

<b>Земельный участок</b>			
(вид объекта недвижимости)			
Лист №	Раздела <u>3</u>	Всего листов раздела <u>3</u> :	Всего листов выписки: _____
<b>06.12.2019 № 99/2019/299600528</b>		Всего разделов: _____	
Кадастровый номер:		<b>50:11:0020209:145</b>	

План (чертеж, схема) земельного участка



Масштаб 1: данные отсутствуют      Условные обозначения:

Государственный регистратор		ФГИС ЕГРН
полное наименование должности	подпись	инициалы, фамилия

М.П.

Выписка из Единого государственного реестра недвижимости об объекте недвижимости  
**Описание местоположения земельного участка**

<b>Земельный участок</b>			
(вид объекта недвижимости)			
Лист №	Раздела <u>3.2</u>	Всего листов раздела <u>3.2</u> :	Всего листов выписки: _____
<b>06.12.2019 № 99/2019/299600528</b>		Всего разделов: _____	
Кадастровый номер:		<b>50:11:0020209:145</b>	

Сведения о характерных точках границы земельного участка

Система координат: МСК-50, зона 2  
 Зона №

Номер точки	Координаты		Описание закрепления на местности	Средняя квадратическая погрешность определения координат характерных точек границ земельного участка, м
	X	Y		
	2	3	4	5
1	478697.9	2172004.38	Закрепление отсутствует	0.03
2	478700.82	2172012.59	Закрепление отсутствует	0.03
3	478696.25	2172040.4	Закрепление отсутствует	данные отсутствуют
4	478661.94	2172031.61	Закрепление отсутствует	0.03
5	478660.46	2172027.59	Закрепление отсутствует	0.03
6	478658.75	2172028.28	Закрепление отсутствует	0.03
7	478655.81	2172020.67	Закрепление отсутствует	0.03

Государственный регистратор		ФГИС ЕГРН
полное наименование должности	подпись	инициалы, фамилия

М.П.

*Кочина Елена*

